

Выписка из Единого государственного реестра недвижимости об объекте недвижимости

**Сведения о характеристиках объекта недвижимости**

На основании запроса от 28.06.2019 г., поступившего на рассмотрение 29.06.2019 г., сообщаем, что согласно записям Единого государственного реестра недвижимости:

<b>Земельный участок</b>			
(вид объекта недвижимости)			
Лист № ____ Раздела <b>1</b>	Всего листов раздела <b>1</b> : ____	Всего разделов: ____	Всего листов выписки: ____
<b>29.06.2019 № 99/2019/269975739</b>			
Кадастровый номер:		<b>23:40:0407009:31</b>	

Номер кадастрового квартала:	23:40:0407009
Дата присвоения кадастрового номера:	09.08.2005
Ранее присвоенный государственный учетный номер:	данные отсутствуют
Адрес:	установлено относительно ориентира, расположенного в границах участка. Почтовый адрес ориентира: Краснодарский край, г. Геленджик, ул. Одесская, 1а
Площадь:	31681 +/- 62кв. м
Кадастровая стоимость, руб.:	336826055.8
Кадастровые номера расположенных в пределах земельного участка объектов недвижимости:	23:40:0407009:936, 23:40:0407009:1025, 23:40:0407009:1731, 23:40:0407009:1488, 23:40:0407009:1656, 23:40:0407009:1862, 23:40:0407009:1352, 23:40:0407009:1574, 23:40:0407009:1210, 23:40:0407009:1415, 23:40:0407009:1863, 23:40:0407009:1279, 23:40:0407009:1806, 23:40:0407009:844, 23:40:0407009:751
Кадастровые номера объектов недвижимости, из которых образован объект недвижимости:	данные отсутствуют
Кадастровые номера образованных объектов недвижимости:	данные отсутствуют
Сведения о включении объекта недвижимости в состав предприятия как имущественного комплекса:	

Государственный регистратор		ФГИС ЕГРН
полное наименование должности	подпись	инициалы, фамилия

М.П.

## Выписка из Единого государственного реестра недвижимости об объекте недвижимости

**Сведения о характеристиках объекта недвижимости**

<b>Земельный участок</b>			
(вид объекта недвижимости)			
Лист № ____ Раздела <b>1</b>	Всего листов раздела <b>1</b> : ____	Всего разделов: ____	Всего листов выписки: ____
<b>29.06.2019 № 99/2019/269975739</b>			
Кадастровый номер:		<b>23:40:0407009:31</b>	

Категория земель:	Земли населённых пунктов
Виды разрешенного использования:	Для размещения многоквартирного жилого комплекса с объектами социально - культурного и бытового назначения
Сведения о кадастровом инженерере:	данные отсутствуют
Сведения о лесах, водных объектах и об иных природных объектах, расположенных в пределах земельного участка:	данные отсутствуют
Сведения о том, что земельный участок полностью или частично расположен в границах зоны с особыми условиями использования территории или территории объекта культурного наследия	данные отсутствуют
Сведения о том, что земельный участок расположен в границах особой экономической зоны, территории опережающего социально-экономического развития, зоны территориального развития в Российской Федерации, игровой зоны:	данные отсутствуют
Сведения о том, что земельный участок расположен в границах особо охраняемой природной территории, охотничьих угодий, лесничеств, лесопарков:	данные отсутствуют
Сведения о результатах проведения государственного земельного надзора:	данные отсутствуют
Сведения о расположении земельного участка в границах территории, в отношении которой утвержден проект межевания территории:	данные отсутствуют

Государственный регистратор		ФГИС ЕГРН
полное наименование должности	подпись	инициалы, фамилия

М.П.

## Выписка из Единого государственного реестра недвижимости об объекте недвижимости

**Сведения о характеристиках объекта недвижимости**

<b>Земельный участок</b>			
(вид объекта недвижимости)			
Лист № ____ Раздела <b>1</b>	Всего листов раздела <b>1</b> : ____	Всего разделов: ____	Всего листов выписки: ____
<b>29.06.2019 № 99/2019/269975739</b>			
Кадастровый номер:		<b>23:40:0407009:31</b>	

Условный номер земельного участка:	данные отсутствуют
Сведения о принятии акта и (или) заключении договора, предусматривающих предоставление в соответствии с земельным законодательством исполнительным органом государственной власти или органом местного самоуправления находящегося в государственной или муниципальной собственности земельного участка для строительства наемного дома социального использования или наемного дома коммерческого использования:	данные отсутствуют
Сведения о том, что земельный участок или земельные участки образованы на основании решения об изъятии земельного участка и (или) расположенного на нем объекта недвижимости для государственных или муниципальных нужд:	данные отсутствуют
Сведения о том, что земельный участок образован из земель или земельного участка, государственная собственность на которые не разграничена:	данные отсутствуют
Сведения о наличии земельного спора о местоположении границ земельных участков:	данные отсутствуют
Статус записи об объекте недвижимости:	Сведения об объекте недвижимости имеют статус "актуальные, ранее учтенные"
Особые отметки:	Сведения о видах разрешенного использования имеют статус «Актуальные незасвидетельствованные». Право (ограничение права, обременение объекта недвижимости) зарегистрировано на данный объект недвижимости с видами разрешенного использования отсутствует.

Государственный регистратор		ФГИС ЕГРН
полное наименование должности	подпись	инициалы, фамилия

М.П.

Выписка из Единого государственного реестра недвижимости об объекте недвижимости  
Сведения о зарегистрированных правах

<b>Земельный участок</b>			
(вид объекта недвижимости)			
Лист № ____ Раздела <b>2</b>	Всего листов раздела <b>2</b> : ____	Всего разделов: ____	
Всего листов выписки: ____			
<b>29.06.2019 № 99/2019/269975739</b>			
Кадастровый номер:		<b>23:40:0407009:31</b>	
1.	Правообладатель (правообладатели):	1.1. данные о правообладателе отсутствуют	
2.	Вид, номер и дата государственной регистрации права:	2.1. не зарегистрировано	
Ограничение прав и обременение объекта недвижимости:			
3.	3.1.1.	вид:	в силу закона, право требования: однокомнатная квартира №21 общая площадь 43, 21 кв.м., расположенная на 3 этаже, литер №4 в 10-этажном жилом доме по строительному адресу: Краснодарский край, г.Геленджик, ул. Одесская, 1а
		дата государственной регистрации:	12.10.2015
		номер государственной регистрации:	23-23/012-23/012/806/2015-3865/1
		срок, на который установлено ограничение прав и обременение объекта недвижимости:	на 300 месяцев
		лицо, в пользу которого установлено ограничение прав и обременение объекта недвижимости:	Публичное акционерное общество "Сбербанк России", ИНН: 7707083893
		основание государственной регистрации:	Договор участия в долевом строительстве жилого дома №21/Л4 от 22.09.2015 г.
3.	3.1.2.	вид:	договор долевого участия в строительстве, Объект долевого строительства: однокомнатная квартира №79, общая площадь 43, 21 кв.м., расположенная на 10 этаже, литер №1 в 10-этажном жилом доме по строительному адресу: Краснодарский край, г.Геленджик, ул. Одесская, 1а
		дата государственной регистрации:	13.05.2015
		номер государственной регистрации:	23-23/012-23/012/805/2015-4093/1
		срок, на который установлено ограничение прав и обременение объекта недвижимости:	
		лицо, в пользу которого установлено ограничение прав и обременение объекта недвижимости:	Куштуева Елена Сергеевна
		основание государственной регистрации:	Договор участия в долевом строительстве жилого дома №79/Л1 от 30.04.2015 г.
Государственный регистратор		ФГИС ЕГРН	
полное наименование должности		инициалы, фамилия	
		подпись	

М.П.



<b>Земельный участок</b>			
(вид объекта недвижимости)			
Лист № ____ Раздела <b>2</b>	Всего листов раздела <b>2</b> : ____	Всего разделов: ____	Всего листов выписки: ____
<b>29.06.2019 № 99/2019/269975739</b>			
Кадастровый номер:		<b>23:40:0407009:31</b>	
3.1.3.	вид:	договор долевого участия в строительстве, Объект долевого строительства: однокомнатная квартира №64, Литер №1, общая площадь 39, 85 кв.м., расположенная на 9 этаже, в 10-этажном жилом доме по строительному адресу: Краснодарский край, г.Геленджик, ул. Одесская, 1а	
	дата государственной регистрации:	04.08.2015	
	номер государственной регистрации:	23-23/012-23/012/805/2015-9681/1	
	срок, на который установлено ограничение прав и обременение объекта недвижимости:		
	лицо, в пользу которого установлено ограничение прав и обременение объекта недвижимости:	Васильев Виктор Викторович	
	основание государственной регистрации:	Договор участия в долевом строительстве жилого дома №64/Л1 от 27.07.2015 г.	
3.1.4.	вид:	договор долевого участия в строительстве, объект долевого строительства: двухкомнатная квартира № 57 общей проектной площадью 71, 31 кв.м, расположенная на 8 этаже в 10-этажном жилом доме литер № 4 по строительному адресу: Краснодарский край, г.Геленджик, ул. Одесская, 1а	
	дата государственной регистрации:	14.12.2016	
	номер государственной регистрации:	23-23/012-23/012/808/2016-7194/3	
	срок, на который установлено ограничение прав и обременение объекта недвижимости:		
	лицо, в пользу которого установлено ограничение прав и обременение объекта недвижимости:	Ильяева Жанна Андреевна	
	основание государственной регистрации:	Договор уступки прав (цессии) по Договору №57/Л4 участия в долевом строительстве жилого дома от 12 октября 2016 года №57/Л4 от 28.11.2016 г.; Договор участия в долевом строительстве жилого дома №57/Л4 от 12.10.2016 г.	
3.1.5.	вид:	в силу закона, право требования по договорам долевого участия на строящийся многоквартирный жилой дом литер №4	
	дата государственной регистрации:	23.03.2015	
	номер государственной регистрации:	23-23/012-23/012/805/2015-1143/1	
	срок, на который установлено ограничение прав и обременение объекта недвижимости:	до исполнения обязательств	
	лицо, в пользу которого установлено ограничение прав и обременение объекта недвижимости:	Участники долевого строительства по договорам участия в долевом строительстве	
	основание государственной регистрации:	Договор участия в долевом строительстве жилого дома №73/Л4 от 13.03.2015 г.	

Государственный регистратор		ФГИС ЕГРН
полное наименование должности	подпись	инициалы, фамилия

М.П.

<b>Земельный участок</b>			
(вид объекта недвижимости)			
Лист № ____ Раздела <b>2</b>	Всего листов раздела <b>2</b> : ____	Всего разделов: ____	Всего листов выписки: ____
<b>29.06.2019 № 99/2019/269975739</b>			
Кадастровый номер:		<b>23:40:0407009:31</b>	
3.1.6.	вид:	в силу закона, Право теребования на объект долевого строительства: однокомнатная квартира № 5, общая проектная площадь 45 кв.м., этаж 2, литер 10 Адрес(местоположение): Россия, Краснодарский край, г. Геленджик, ул. Одесская, 1а	
	дата государственной регистрации:	19.04.2018	
	номер государственной регистрации:	23:40:0407009:31-23/012/2018-2033	
	срок, на который установлено ограничение прав и обременение объекта недвижимости:	120 месяцев	
	лицо, в пользу которого установлено ограничение прав и обременение объекта недвижимости:	Публичное акционерное общество "Сбербанк России", ИНН: 7707083893	
	основание государственной регистрации:	Договор уступки прав (цессии) по Договору № 5/Л10 участия в долевом строительстве жилого дома от 13 апреля 2017 года от 10.04.2018 г.	
3.1.7.	вид:	соглашение об уступке прав требования по договору долевого участия, Право требования на объект долевого строительства: однокомнатная квартира №71 общая площадь 39, 85 кв.м., расположенная на 9 этаже, литер №2 в 10-этажном жилом доме по строительному адресу: Краснодарский край, г.Геленджик, ул. Одесская, 1а	
	дата государственной регистрации:	23.10.2015	
	номер государственной регистрации:	23-23/012-23/012/806/2015-5100/1	
	срок, на который установлено ограничение прав и обременение объекта недвижимости:		
	лицо, в пользу которого установлено ограничение прав и обременение объекта недвижимости:	Гребенщиков Эдуард Николаевич	
основание государственной регистрации:	Договор уступки прав (цессии) по договору от 28.09.2015 № 71/Л12 участия в долевом строительстве жилого дома от 28.09.2015 №71/Л12 от 15.10.2015 г.		
3.1.8.	вид:	договор долевого участия в строительстве, Объект долевого строительства: двухкомнатная квартира №4, расположенная на 1 этаже в 8этажном жилом доме, литер № 7, общей площадью 63 кв.м. Адрес(местоположение): Россия, Краснодарский край, г. Геленджик, ул. Одесская, 1а	
	дата государственной регистрации:	07.05.2018	
	номер государственной регистрации:	23:40:0407009:31-23/012/2018-2067	
	срок, на который установлено ограничение прав и обременение объекта недвижимости:	Срок не определен	
	лицо, в пользу которого установлено ограничение прав и обременение объекта недвижимости:	Тимофеева Галина Павловна	

основание государственной регистрации:	Дополнительное соглашение Договору №4/Л7 участия в долевом строительстве жилого дома от 10.02.2017 г. №3 от 24.04.2018 г.
--	---

Государственный регистратор		ФГИС ЕГРН
полное наименование должности	подпись	инициалы, фамилия

М.П.

<b>Земельный участок</b>			
(вид объекта недвижимости)			
Лист № ____ Раздела <b>2</b>	Всего листов раздела <b>2</b> : ____	Всего разделов: ____	Всего листов выписки: ____
<b>29.06.2019 № 99/2019/269975739</b>			
Кадастровый номер:		<b>23:40:0407009:31</b>	
3.1.9.	вид:	соглашение об изменении договора долевого участия, Право требование: двухкомнатная квартира №27, расположенная на 4 этаже в 8 этажном жилом доме, литер № 8, общей площадью 75 кв.м. Адрес(местоположение): Россия, Краснодарский край, г.Геленджик, ул. Одесская, 1а	
	дата государственной регистрации:	05.04.2018	
	номер государственной регистрации:	23:40:0407009:31-23/012/2018-1997	
	срок, на который установлено ограничение прав и обременение объекта недвижимости:	Срок не определен	
	лицо, в пользу которого установлено ограничение прав и обременение объекта недвижимости:	Владимиров Олег Иванович	
	основание государственной регистрации:	Дополнительное соглашение к договору №27/Л8 участия в долевом строительстве жилого дома от 08.09.2017г. №1 от 04.04.2018 г.	
3.1.10.	вид:	договор долевого участия в строительстве, Объект долевого строительства: двухкомнатная квартира №30, литер №2, общая площадь 36, 71 кв.м., расположенная на 4 этаже, в 10-этажном жилом доме по строительному адресу: Краснодарский край, г.Геленджик, ул. Одесская, 1а	
	дата государственной регистрации:	17.02.2016	
	номер государственной регистрации:	23-23/012-23/205/805/2016-2842/1	
	срок, на который установлено ограничение прав и обременение объекта недвижимости:		
	лицо, в пользу которого установлено ограничение прав и обременение объекта недвижимости:	Венедиктова Юлия Александровна; Венедиктов Сергей Дмитриевич	
	основание государственной регистрации:	Договор участия в долевом строительстве жилого дома №30/Л2 от 01.02.2016 г.	
3.1.11.	вид:	в силу закона, Объект долевого строительства: двухкомнатная квартира №3 общая площадь 62, 19 кв.м., расположенная на 1 этаже, литер №4 10-этажном жилом доме по строительному адресу: Краснодарский край, г.Геленджик, ул. Одесская, 1а	
	дата государственной регистрации:	19.10.2015	
	номер государственной регистрации:	23-23/012-23/012/806/2015-4691/1	
	срок, на который установлено ограничение прав и обременение объекта недвижимости:	162 месяца	
	лицо, в пользу которого установлено ограничение прав и обременение объекта недвижимости:	Публичное акционерное общество "Сбербанк России", ИНН: 7707083893	
	основание государственной регистрации:	Договор участия в долевом строительстве жилого дома №3/Л4 от 01.10.2015 г.	

Государственный регистратор		ФГИС ЕГРН
полное наименование должности	подпись	инициалы, фамилия

М.П.

<b>Земельный участок</b>			
(вид объекта недвижимости)			
Лист № ____ Раздела <b>2</b>	Всего листов раздела <b>2</b> : ____	Всего разделов: ____	Всего листов выписки: ____
<b>29.06.2019 № 99/2019/269975739</b>			
Кадастровый номер:		<b>23:40:0407009:31</b>	
3.1.12.	вид:	договор долевого участия в строительстве, Объект долевого строительства: однокомнатная квартира № 10, расположенная на 2 этаже в 8 этажном жилом доме, литер № 5, общей площадью 45 кв.м. Адрес(местоположение): Россия, Краснодарский край, г. Геленджик, ул. Одесская, 1а	
	дата государственной регистрации:	10.02.2017	
	номер государственной регистрации:	23:40:0407009:31-23/012/2017-85	
	срок, на который установлено ограничение прав и обременение объекта недвижимости:	Срок не определен	
	лицо, в пользу которого установлено ограничение прав и обременение объекта недвижимости:	Дударик Сергей Петрович; Дударик Елена Талгатовна	
	основание государственной регистрации:	Договор участия в долевом строительстве жилого дома №10/Л15 от 10.01.2017 г.	
3.1.13.	вид:	соглашение об изменении договора долевого участия, Объект долевого строительства: однокомнатная квартира №29 общей проектной площадью 45 кв.м, расположенная на 4 этаже в 8-этажного жилого дома литер №12 по строительному адресу: Краснодарский край, г.Геленджик, ул. Одесская, 1а	
	дата государственной регистрации:	10.07.2017	
	номер государственной регистрации:	23:40:0407009:31-23/012/2017-1032	
	срок, на который установлено ограничение прав и обременение объекта недвижимости:	Срок не определен	
	лицо, в пользу которого установлено ограничение прав и обременение объекта недвижимости:	Попандопуло Дмитрий Васильевич	
основание государственной регистрации:	Дополнительное соглашение к договору № 21/Л12 участия в долевом строительстве жилого дома от 31.05.2017г. от 30.06.2017 г.		
3.1.14.	вид:	договор долевого участия в строительстве, Объект долевого строительства: двухкомнатная квартира №10, общая проектная площадь 75, 02 кв.м., расположенная на 2 этаже, литер №2 в 10-этажном жилом доме по строительному адресу: Краснодарский край, г.Геленджик, ул. Одесская, 1а	
	дата государственной регистрации:	30.12.2016	
	номер государственной регистрации:	23:40:0407009:31-23/012/2017-3	
	срок, на который установлено ограничение прав и обременение объекта недвижимости:	Срок не определен	
	лицо, в пользу которого установлено ограничение прав и обременение объекта недвижимости:	Попандопуло Дмитрий Васильевич	
основание государственной			

регистрации:

Договор участия в долевом строительстве жилого дома №10/Л2 от 27.12.2016 г.

Государственный регистратор		ФГИС ЕГРН
полное наименование должности	подпись	инициалы, фамилия

М.П.



<b>Земельный участок</b>			
(вид объекта недвижимости)			
Лист № ____ Раздела <b>2</b>	Всего листов раздела <b>2</b> : ____	Всего разделов: ____	Всего листов выписки: ____
<b>29.06.2019 № 99/2019/269975739</b>			
Кадастровый номер:		<b>23:40:0407009:31</b>	
3.1.15.	вид:	договор долевого участия в строительстве, право требования на Объект долевого строительства: однокомнатная квартира №2 общая площадь 53, 75кв.м., расположенная на1 этаже, литер №2 10-этажном жилом доме по строительному адресу: Краснодарский край, г.Геленджик, ул. Одесская, 1а	
	дата государственной регистрации:	25.02.2016	
	номер государственной регистрации:	23-23/012-23/205/805/2016-3482/1	
	срок, на который установлено ограничение прав и обременение объекта недвижимости:		
	лицо, в пользу которого установлено ограничение прав и обременение объекта недвижимости:	Пронченко Александр Михайлович	
	основание государственной регистрации:	Договор уступки прав (цессии) по Договору № 2/Л12 участия в долевом строительстве жилого дома от 14 января 2016года №2/Л12 от 29.01.2016 г.	
3.1.16.	вид:	договор долевого участия в строительстве, Объект долевого строительства: однокомнатная квартира №2 общая площадь 53, 75кв.м., расположенная на1 этаже, литер №2 10-этажном жилом доме по строительному адресу: Краснодарский край, г.Геленджик, ул. Одесская, 1а	
	дата государственной регистрации:	21.01.2016	
	номер государственной регистрации:	23-23/012-23/205/805/2016-454/1	
	срок, на который установлено ограничение прав и обременение объекта недвижимости:		
	лицо, в пользу которого установлено ограничение прав и обременение объекта недвижимости:	Пронченко Александр Михайлович	
основание государственной регистрации:	Договор участия в долевом строительстве жилого дома №2/Л12 от 14.01.2016 г.		
3.1.17.	вид:	договор долевого участия в строительстве, Объект долевого строительства: однокомнатная квартира(строительный) №9 общая площадь 44, 0 кв.м., расположенная на 2 этаже, литер №12 в 8-этажном жилом доме по строительному адресу: Краснодарский край, г.Геленджик, ул. Одесская, 1а	
	дата государственной регистрации:	27.11.2017	
	номер государственной регистрации:	23:40:0407009:31-23/012/2017-1657	
	срок, на который установлено ограничение прав и обременение объекта недвижимости:	Срок не определен	
	лицо, в пользу которого установлено ограничение прав и обременение объекта недвижимости:	Кригер Фарид Кабировна	
основание государственной регистрации:	Договор уступки прав (цессии) по Договору № 9/Л12 участия в долевом строительстве		

регистрации:

жилого дома от 04.10.2017г. №9/Л12 от 18.10.2017 г.

Государственный регистратор		ФГИС ЕГРН
полное наименование должности	подпись	инициалы, фамилия

М.П.

<b>Земельный участок</b>			
(вид объекта недвижимости)			
Лист № ____	Раздела <b>2</b>	Всего листов раздела <b>2</b> : ____	Всего разделов: ____
Всего листов выписки: ____			
<b>29.06.2019 № 99/2019/269975739</b>			
Кадастровый номер:		<b>23:40:0407009:31</b>	
3.1.18.	вид:	в силу закона, право требования по договорам долевого участия на строящийся многоквартирный жилой дом литер №13	
	дата государственной регистрации:	02.06.2015	
	номер государственной регистрации:	23-23/012-23/012/805/2015-4979/1	
	срок, на который установлено ограничение прав и обременение объекта недвижимости:	до исполнения обязательств	
	лицо, в пользу которого установлено ограничение прав и обременение объекта недвижимости:	Участники долевого строительства по договорам участия в долевом строительстве	
	основание государственной регистрации:	Договор участия в долевом строительстве жилого дома №1/Л13 от 15.05.2015 г.	
3.1.19.	вид:	договор долевого участия в строительстве, Объект долевого строительства: двухкомнатная квартира №33 общая площадь 80 кв.м., расположенная на 5 этаже, литер № 5 в 8-этажном жилом доме по строительному адресу: Краснодарский край, г.Геленджик, ул. Одесская, 1а	
	дата государственной регистрации:	22.05.2017	
	номер государственной регистрации:	23:40:0407009:31-23/012/2017-740	
	срок, на который установлено ограничение прав и обременение объекта недвижимости:	Срок не определен	
	лицо, в пользу которого установлено ограничение прав и обременение объекта недвижимости:	Брик Евгений Евгеньевич	
основание государственной регистрации:	Договор участия в долевом строительстве жилого дома №33/Л5 от 06.05.2017 г.		
3.1.20.	вид:	договор долевого участия в строительстве, Объект долевого строительства: однокомнатная квартира №28 общая площадь 40, 30 кв.м., расположенная на 4 этаже, литер №3 10-этажном жилом доме по строительному адресу: Краснодарский край, г.Геленджик, ул. Одесская, 1а	
	дата государственной регистрации:	10.09.2015	
	номер государственной регистрации:	23-23/012-23/012/806/2015-2281/1	
	срок, на который установлено ограничение прав и обременение объекта недвижимости:		
	лицо, в пользу которого установлено ограничение прав и обременение объекта недвижимости:	Гилева Антонина Михайловна	
	основание государственной регистрации:	Договор участия в долевом строительстве жилого дома №28/Л3 от 03.09.2015 г.	

Государственный регистратор		ФГИС ЕГРН
полное наименование должности	подпись	инициалы, фамилия

М.П.

<b>Земельный участок</b>			
(вид объекта недвижимости)			
Лист № ____	Раздела <b>2</b>	Всего листов раздела <b>2</b> : ____	Всего разделов: ____
Всего листов выписки: ____			
<b>29.06.2019 № 99/2019/269975739</b>			
Кадастровый номер:		<b>23:40:0407009:31</b>	
3.1.21.	вид:	договор долевого участия в строительстве, Объект долевого строительства: однокомнатная квартира №4, общая площадь 40, 30 кв.м., расположенная на 1 этаже, литер №3 в 10-этажном жилом доме по строительному адресу: Краснодарский край, г.Геленджик, ул. Одесская, 1а	
	дата государственной регистрации:	02.10.2015	
	номер государственной регистрации:	23-23/012-23/012/806/2015-3677/1	
	срок, на который установлено ограничение прав и обременение объекта недвижимости:		
	лицо, в пользу которого установлено ограничение прав и обременение объекта недвижимости:	Воскресенская Наталья Игоревна; Федоров Олег Викторович	
	основание государственной регистрации:	Договор участия в долевом строительстве жилого дома №4/Л3 от 23.09.2015 г.	
3.1.22.	вид:	договор долевого участия в строительстве, Объект долевого строительства: однокомнатная квартира № 16 общей проектной площадью 41 кв.м, расположенная на 3 этаже в 8-этажного жилого дома литер № 6 по строительному адресу: Краснодарский край, г.Геленджик, ул. Одесская, 1а	
	дата государственной регистрации:	20.06.2017	
	номер государственной регистрации:	23:40:0407009:31-23/012/2017-938	
	срок, на который установлено ограничение прав и обременение объекта недвижимости:	Срок не определен	
	лицо, в пользу которого установлено ограничение прав и обременение объекта недвижимости:	Печенкин Илья Александрович	
	основание государственной регистрации:	Договор №16/Л6 участия в долевом строительстве жилого дома от 29.03.2017 г.	
3.1.23.	вид:	в силу закона, право требования: однокомнатная квартира №4, общая площадь 40, 30 кв.м., расположенная на 1 этаже, литер №3 в 10-этажном жилом доме по строительному адресу: Краснодарский край, г.Геленджик, ул. Одесская, 1а	
	дата государственной регистрации:	02.10.2015	
	номер государственной регистрации:	23-23/012-23/012/806/2015-3678/1	
	срок, на который установлено ограничение прав и обременение объекта недвижимости:	на 180 месяцев	
	лицо, в пользу которого установлено ограничение прав и обременение объекта недвижимости:	Публичное акционерное общество "Сбербанк России", ИНН: 7707083893	
	основание государственной регистрации:	Договор участия в долевом строительстве жилого дома №4/Л3 от 23.09.2015 г.	

Государственный регистратор		ФГИС ЕГРН
полное наименование должности	подпись	инициалы, фамилия

М.П.

<b>Земельный участок</b>			
(вид объекта недвижимости)			
Лист № ____ Раздела <b>2</b>	Всего листов раздела <b>2</b> : ____	Всего разделов: ____	Всего листов выписки: ____
<b>29.06.2019 № 99/2019/269975739</b>			
Кадастровый номер:		<b>23:40:0407009:31</b>	
3.1.24.	вид:	в силу закона, Объект долевого строительства: двухкомнатная квартира №46 общая площадь 71, 33 кв.м., расположенная на 6 этаже, литер №2 в 10-этажном жилом доме по строительному адресу: Краснодарский край, г.Геленджик, ул. Одесская, 1а	
	дата государственной регистрации:	10.08.2015	
	номер государственной регистрации:	23-23/012-23/012/806/2015-92/1	
	срок, на который установлено ограничение прав и обременение объекта недвижимости:	по истечении 18 месяцев с даты фактического предоставления кредита	
	лицо, в пользу которого установлено ограничение прав и обременение объекта недвижимости:	Публичное акционерное общество "Сбербанк России", ИНН: 7707083893	
	основание государственной регистрации:	Договор участия в долевом строительстве жилого дома №46/Л2 от 21.07.2015 г.	
3.1.25.	вид:	договор долевого участия в строительстве, Объект долевого строительства: нежилое помещение № 9 общей проектной площадью 1, 96 кв.м, расположенное на 5 этаже в 10-этажного жилого дома литер № 4 по строительному адресу: Краснодарский край, г.Геленджик, ул. Одесская, 1а	
	дата государственной регистрации:	17.02.2017	
	номер государственной регистрации:	23:40:0407009:31-23/012/2017-160	
	срок, на который установлено ограничение прав и обременение объекта недвижимости:	Срок не определен	
	лицо, в пользу которого установлено ограничение прав и обременение объекта недвижимости:	Попандопуло Юрий Васильевич	
основание государственной регистрации:	Договор участия в долевом строительстве жилого дома №9/Л4 от 30.12.2016 г.		
3.1.26.	вид:	соглашение об уступке прав требования по договору долевого участия, Объект долевого строительства: двухкомнатная квартира №66 общая площадь 75, 02 кв.м., расположенная на 9 этаже, литер №2 в 10-этажном жилом доме по строительному адресу: Краснодарский край, г.Геленджик, ул. Одесская, 1а	
	дата государственной регистрации:	05.10.2015	
	номер государственной регистрации:	23-23/012-23/012/806/2015-3333/1	
	срок, на который установлено ограничение прав и обременение объекта недвижимости:		
	лицо, в пользу которого установлено ограничение прав и обременение объекта недвижимости:	Ян Виктор Суевич	
основание государственной регистрации:	Договор уступки прав (цессии) по Договору №66/Л2 от 13 августа 2015 года участия в долевом строительстве жилого дома №66/Л2 от 18.09.2015 г.		

Государственный регистратор		ФГИС ЕГРН
полное наименование должности	подпись	инициалы, фамилия

М.П.



<b>Земельный участок</b>			
(вид объекта недвижимости)			
Лист № ____ Раздела <b>2</b>	Всего листов раздела <b>2</b> : ____	Всего разделов: ____	Всего листов выписки: ____
<b>29.06.2019 № 99/2019/269975739</b>			
Кадастровый номер:		<b>23:40:0407009:31</b>	
3.1.27.	вид:	договор долевого участия в строительстве, Объект долевого строительства: однокомнатная квартира № 10, расположенная на 2 этаже в 8 этажном жилом доме, литер № 6, общей площадью 45 кв.м. . Адрес(местоположение): Россия, Краснодарский край, г. Геленджик, ул. Одесская, 1а	
	дата государственной регистрации:	18.11.2016	
	номер государственной регистрации:	23-23/012-23/012/808/2016-4718/1	
	срок, на который установлено ограничение прав и обременение объекта недвижимости:		
	лицо, в пользу которого установлено ограничение прав и обременение объекта недвижимости:	Алиуллина Светлана Викторовна	
	основание государственной регистрации:	Договор №10/Л6 участия в долевом строительстве жилого дома от 10.11.2016 г.	
3.1.28.	вид:	договор долевого участия в строительстве, Объект долевого строительства: однокомнатная квартира №76, общая площадь 40, 30 кв.м., расположенная на 10 этаже, литер №1 в 10-этажном жилом доме по строительному адресу: Краснодарский край, г.Геленджик, ул. Одесская, 1а	
	дата государственной регистрации:	25.03.2015	
	номер государственной регистрации:	23-23/012-23/012/805/2015-1189/1	
	срок, на который установлено ограничение прав и обременение объекта недвижимости:		
	лицо, в пользу которого установлено ограничение прав и обременение объекта недвижимости:	Черноморцев Евгений Сергеевич	
	основание государственной регистрации:	Договор участия в долевом строительстве жилого дома №76/Л1 от 16.03.2015 г.	
3.1.29.	вид:	соглашение об изменении договора долевого участия, Объект долевого строительства: двухкомнатная квартира №23 общей проектной площадью 75 кв.м, расположенная на 4 этаже в 8-этажного жилого дома литер №12 по строительному адресу: Краснодарский край, г.Геленджик, ул. Одесская, 1а	
	дата государственной регистрации:	07.07.2017	
	номер государственной регистрации:	23:40:0407009:31-23/012/2017-995	
	срок, на который установлено ограничение прав и обременение объекта недвижимости:	Срок не определен	
	лицо, в пользу которого установлено ограничение прав и обременение объекта недвижимости:	Попандопуло Дмитрий Васильевич	
	основание государственной	Дополнительное соглашение к договору №23/Л12 участия в долевом строительстве	

регистрации: жилого дома от 31.05.2017 г. от 30.06.2017 г.

Государственный регистратор		ФГИС ЕГРН
полное наименование должности	подпись	инициалы, фамилия

М.П.

<b>Земельный участок</b>			
(вид объекта недвижимости)			
Лист № ____ Раздела <b>2</b>	Всего листов раздела <b>2</b> : ____	Всего разделов: ____	Всего листов выписки: ____
<b>29.06.2019 № 99/2019/269975739</b>			
Кадастровый номер:		<b>23:40:0407009:31</b>	
3.1.30.	вид:	договор долевого участия в строительстве, Объект долевого строительства: двухкомнатная квартира №50 общая площадь 75, 02 кв.м., расположенная на 7 этаже, литер №2 в 10-этажном жилом доме по строительному адресу: Краснодарский край, г.Геленджик, ул. Одесская, 1а	
	дата государственной регистрации:	08.04.2015	
	номер государственной регистрации:	23-23/012-23/012/805/2015-1984/1	
	срок, на который установлено ограничение прав и обременение объекта недвижимости:		
	лицо, в пользу которого установлено ограничение прав и обременение объекта недвижимости:	Графова Екатерина Михайловна	
	основание государственной регистрации:	Договор уступки прав (цессии) по договору № 50/Л2 от 16.03.2015г. участия в долевом строительстве многоквартирного жилого дома №50/Л2 от 30.03.2015 г.	
3.1.31.	вид:	договор долевого участия в строительстве, Объект долевого строительства: однокомнатная квартира №66 общая площадь 40, 30 кв.м., расположенная на 9 этаже, литер №1 в 10-этажном жилом доме по строительному адресу: Краснодарский край, г.Геленджик, ул. Одесская, 1а	
	дата государственной регистрации:	18.09.2015	
	номер государственной регистрации:	23-23/012-23/012/806/2015-2729/1	
	срок, на который установлено ограничение прав и обременение объекта недвижимости:		
	лицо, в пользу которого установлено ограничение прав и обременение объекта недвижимости:	Герасимов Евгений Михайлович	
	основание государственной регистрации:	Договор участия в долевом строительстве №66/Л1 от 09.09.2015 г.	
3.1.32.	вид:	договор долевого участия в строительстве, Объект долевого строительства: однокомнатная квартира №6, литер №3, общая площадь 53, 75 кв.м., расположенная на 1 этаже, в 10-этажном жилом доме по строительному адресу: Краснодарский край, г.Геленджик, ул. Одесская, 1а	
	дата государственной регистрации:	07.04.2016	
	номер государственной регистрации:	23-23/012-23/205/805/2016-7198/1	
	срок, на который установлено ограничение прав и обременение объекта недвижимости:		
	лицо, в пользу которого установлено ограничение прав и обременение объекта недвижимости:	Максимова Екатерина Арсентьевна	
	основание государственной регистрации:	Договор №6/Л3 от 28.03.2016 уступки прав (цессии) по Договору участия в долевом	

регистрации:

строительстве жилого дома №6/Л3 от 19.02.2016 г.

Государственный регистратор		ФГИС ЕГРН
полное наименование должности	подпись	инициалы, фамилия

М.П.

<b>Земельный участок</b>			
(вид объекта недвижимости)			
Лист № ____ Раздела <b>2</b>	Всего листов раздела <b>2</b> : ____	Всего разделов: ____	Всего листов выписки: ____
<b>29.06.2019 № 99/2019/269975739</b>			
Кадастровый номер:		<b>23:40:0407009:31</b>	
3.1.33.	вид:	соглашение об уступке прав требования по договору долевого участия, объект долевого строительства: однокомнатная квартира № 7, общей проектной площадью 44 кв.м, расположенная на 2 этаже в 8-этажном жилом доме литер № 6 по строительному адресу: Краснодарский край, г.Геленджик, ул. Одесская, 1а	
	дата государственной регистрации:	30.12.2016	
	номер государственной регистрации:	23-23/012-23/012/808/2016-8985/1	
	срок, на который установлено ограничение прав и обременение объекта недвижимости:		
	лицо, в пользу которого установлено ограничение прав и обременение объекта недвижимости:	Лаврик Валерий Викторович	
	основание государственной регистрации:	Договор уступки права (цессии) по Договору участия в долевом строительстве жилого дома от 09 ноября 2016 года №7/Л6 от 10.12.2016 г.	
3.1.34.	вид:	договор долевого участия в строительстве, Объект долевого строительства: нежилое помещение № 13 общей проектной площадью 1, 96 кв.м, расположенное на 7 этаже в 10-этажном жилом доме литер № 3 по строительному адресу: Краснодарский край, г.Геленджик, ул. Одесская, 1а	
	дата государственной регистрации:	17.02.2017	
	номер государственной регистрации:	23:40:0407009:31-23/012/2017-156	
	срок, на который установлено ограничение прав и обременение объекта недвижимости:	Срок не определен	
	лицо, в пользу которого установлено ограничение прав и обременение объекта недвижимости:	Попандопуло Юрий Васильевич	
	основание государственной регистрации:	Договор участия в долевом строительстве жилого дома №П13/Л3 от 30.12.2016 г.	
3.1.35.	вид:	договор долевого участия в строительстве, Объект долевого строительства: однокомнатная квартира №51, общая площадь 40, 30 кв.м., расположенная на 7 этаже, литер №1 в 10-этажном жилом доме по строительному адресу: Краснодарский край, г.Геленджик, ул. Одесская, 1а	
	дата государственной регистрации:	08.07.2015	
	номер государственной регистрации:	23-23/012-23/012/805/2015-7629/1	
	срок, на который установлено ограничение прав и обременение объекта недвижимости:		
	лицо, в пользу которого установлено ограничение прав и обременение	Столярова Светлана Леонидовна	

объекта недвижимости:	
основание государственной регистрации:	Договор участия в долевом строительстве жилого дома №51/Л1 от 27.06.2015 г.

Государственный регистратор		ФГИС ЕГРН
полное наименование должности	подпись	инициалы, фамилия

М.П.

<b>Земельный участок</b>			
(вид объекта недвижимости)			
Лист № ____	Раздела <b>2</b>	Всего листов раздела <b>2</b> : ____	Всего разделов: ____
Всего листов выписки: ____			
<b>29.06.2019 № 99/2019/269975739</b>			
Кадастровый номер:		<b>23:40:0407009:31</b>	
3.1.36.	вид:	в силу закона, Объект долевого строительства: однокомнатная квартира №29 общая площадь 45, 0 кв.м., расположенная на 5 этаже, Литер №10 в 8-этажном жилом доме по строительному адресу: Краснодарский край, г.Геленджик, ул. Одесская, 1а	
	дата государственной регистрации:	31.01.2018	
	номер государственной регистрации:	23:40:0407009:31-23/012/2018-1821	
	срок, на который установлено ограничение прав и обременение объекта недвижимости:	240 месяцев	
	лицо, в пользу которого установлено ограничение прав и обременение объекта недвижимости:	Публичное акционерное общество "Сбербанк России", ИНН: 7707083893	
	основание государственной регистрации:	Договор уступки прав (цессии) по Договору №29/Л10 участия в долевом строительстве жилого дома от 04 октября 2017 года №29/Л10 от 25.01.2018 г.	
3.1.37.	вид:	договор долевого участия в строительстве, Объект долевого строительства: однокомнатная квартира №21 общая площадь 40, 30 кв.м., расположенная на 3 этаже, литер №2 10-этажном жилом доме по строительному адресу: Краснодарский край, г.Геленджик, ул. Одесская, 1а	
	дата государственной регистрации:	10.03.2015	
	номер государственной регистрации:	23-23/012-23/012/805/2015-261/1	
	срок, на который установлено ограничение прав и обременение объекта недвижимости:		
	лицо, в пользу которого установлено ограничение прав и обременение объекта недвижимости:	Коновалова Людмила Анатольевна	
	основание государственной регистрации:	Договор участия в долевом строительстве жилого дома №21/Л2 от 24.02.2015 г.; Договор уступки прав (цессии) по договору № 21/Л2 от 24.02.2015г. участия в долевом строительстве многоквартирного жилого дома №21/Л2 от 24.02.2015 г.	
3.1.38.	вид:	договор долевого участия в строительстве, Объект долевого строительства: однокомнатная квартира №8, литер №4, общая площадь 39, 88 кв.м., расположенная на 2 этаже, в 10-этажном жилом доме по строительному адресу: Краснодарский край, г.Геленджик, ул. Одесская, 1а	
	дата государственной регистрации:	17.02.2016	
	номер государственной регистрации:	23-23/012-23/205/805/2016-2917/1	
	срок, на который установлено ограничение прав и обременение объекта недвижимости:		
	лицо, в пользу которого установлено ограничение прав и обременение объекта недвижимости:	Лупич Юлия Александровна	
	основание государственной		

регистрации:

Договор участия в долевом строительстве жилого дома №8/Л4 от 09.02.2016 г.

Государственный регистратор		ФГИС ЕГРН
полное наименование должности	подпись	инициалы, фамилия

М.П.



<b>Земельный участок</b>			
(вид объекта недвижимости)			
Лист № ____ Раздела <b>2</b>	Всего листов раздела <b>2</b> : ____	Всего разделов: ____	Всего листов выписки: ____
<b>29.06.2019 № 99/2019/269975739</b>			
Кадастровый номер:		<b>23:40:0407009:31</b>	
3.1.39.	вид:	в силу закона, право требования: однокомнатная квартира №37, общая площадь 40, 30 кв.м., расположенная на 5 этаже, литер №4 в 10-этажном жилом доме по строительному адресу: Краснодарский край, г.Геленджик, ул. Одесская, 1а	
	дата государственной регистрации:	11.03.2016	
	номер государственной регистрации:	23-23/012-23/205/805/2016-4879/1	
	срок, на который установлено ограничение прав и обременение объекта недвижимости:	на 96 месяцев	
	лицо, в пользу которого установлено ограничение прав и обременение объекта недвижимости:	Публичное акционерное общество "Сбербанк России", ИНН: 7707083893	
	основание государственной регистрации:	Договор участия в долевом строительстве №37/Л4 от 24.02.2016 г.	
3.1.40.	вид:	договор долевого участия в строительстве, Объект долевого строительства: однокомнатная квартира №24 общая площадь 39.85 кв.м., расположенная на4 этаже, литер №3 в 10-этажном жилом доме по строительному адресу: Краснодарский край, г.Геленджик, ул. Одесская, 1а	
	дата государственной регистрации:	14.01.2016	
	номер государственной регистрации:	23-23/012-23/012/807/2015-334/1	
	срок, на который установлено ограничение прав и обременение объекта недвижимости:		
	лицо, в пользу которого установлено ограничение прав и обременение объекта недвижимости:	Гайворонская Ануш Александровна	
основание государственной регистрации:	Договор участия в долевом строительстве жилого дома №24/Л3 от 23.12.2015 г.		
3.1.41.	вид:	договор долевого участия в строительстве, Объект долевого строительства: двухкомнатная квартира №19, расположенная на 3 этаже в 8этажном жилом доме, литер № 5, общей площадью 80 кв.м. Адрес(местоположение): Россия, Краснодарский край, г. Геленджик, ул. Одесская, 1а	
	дата государственной регистрации:	17.11.2017	
	номер государственной регистрации:	23:40:0407009:31-23/012/2017-1613	
	срок, на который установлено ограничение прав и обременение объекта недвижимости:	Срок не определен	
	лицо, в пользу которого установлено ограничение прав и обременение объекта недвижимости:	Шустрова Лариса Михайловна	
основание государственной регистрации:	Дополнительное соглашение к Договору № 19/Л5 участия в долевом строительстве жилого дома от 08.09.2017 года №1 от 16.11.2017 г.		

Государственный регистратор		ФГИС ЕГРН
полное наименование должности	подпись	инициалы, фамилия

М.П.

<b>Земельный участок</b>			
(вид объекта недвижимости)			
Лист № ____	Раздела <b>2</b>	Всего листов раздела <b>2</b> : ____	Всего разделов: ____
Всего листов выписки: ____			
<b>29.06.2019 № 99/2019/269975739</b>			
Кадастровый номер:		<b>23:40:0407009:31</b>	
3.1.42.	вид:	договор долевого участия в строительстве, право требования на объект долевого строительства: однокомнатная квартира № 21, общей проектной площадью 44 кв.м, расположенная на 4 этаже в 8-этажном жилом доме литер № 6 по строительному адресу: Краснодарский край, г.Геленджик, ул. Одесская, 1а	
	дата государственной регистрации:	12.12.2016	
	номер государственной регистрации:	23-23/012-23/012/808/2016-6492/1	
	срок, на который установлено ограничение прав и обременение объекта недвижимости:		
	лицо, в пользу которого установлено ограничение прав и обременение объекта недвижимости:	Сахарная Александра Николаевна	
	основание государственной регистрации:	Договор уступки прав (цессии) по договору № 21/Л6 участия в долевом строительстве жилого дома от 09 ноября 2016 года №21/Л6 от 28.11.2016 г.	
3.1.43.	вид:	в силу закона, право требования по договорам долевого участия в строительстве на многоквартирный дом литер №3	
	дата государственной регистрации:	23.03.2015	
	номер государственной регистрации:	23-23/012-23/012/805/2015-1151/1	
	срок, на который установлено ограничение прав и обременение объекта недвижимости:	до исполнения обязательств	
	лицо, в пользу которого установлено ограничение прав и обременение объекта недвижимости:	Участники долевого строительства по договорам участия в долевом строительстве	
	основание государственной регистрации:	Договор участия в долевом строительстве жилого дома №73/Л3 от 13.03.2015 г.	
3.1.44.	вид:	договор долевого участия в строительстве, Объект долевого строительства: однокомнатная квартира № 76, литер №4, общая площадь 40, 3 кв.м., расположенная на 10 этаже, в 10-этажном жилом доме по строительному адресу: Краснодарский край, г.Геленджик, ул. Одесская, 1а	
	дата государственной регистрации:	10.02.2016	
	номер государственной регистрации:	23-23/012-23/205/805/2016-2354/1	
	срок, на который установлено ограничение прав и обременение объекта недвижимости:		
	лицо, в пользу которого установлено ограничение прав и обременение объекта недвижимости:	Семенов Александр Сергеевич	
	основание		

государственной  
регистрации:

Договор участия в долевом строительстве жилого дома №76/Л4 от 03.02.2016 г.

Государственный регистратор		ФГИС ЕГРН
полное наименование должности	подпись	инициалы, фамилия

М.П.

<b>Земельный участок</b>			
(вид объекта недвижимости)			
Лист № ____ Раздела <b>2</b>	Всего листов раздела <b>2</b> : ____	Всего разделов: ____	Всего листов выписки: ____
<b>29.06.2019 № 99/2019/269975739</b>			
Кадастровый номер:		<b>23:40:0407009:31</b>	
3.1.45.	вид:	в силу закона, право требования на Объект долевого строительства: однокомнатная квартира №21 общая площадь 40, 30 кв.м., расположенная на 3 этаже, литер №2 10-этажном жилом доме по строительному адресу: Краснодарский край, г.Геленджик, ул. Одесская, 1а	
	дата государственной регистрации:	19.07.2016	
	номер государственной регистрации:	23-23/012-23/001/849/2016-7543/1	
	срок, на который установлено ограничение прав и обременение объекта недвижимости:	по истечении 180(сто восемьдесят) месяцев с даты фактического предоставления кредита	
	лицо, в пользу которого установлено ограничение прав и обременение объекта недвижимости:	Публичное акционерное общество "Сбербанк России", ИНН: 7707083893	
	основание государственной регистрации:	Договор уступки прав (цессии) по Договору № 21/Л12 участия в долевом строительстве жилого дома от 24.02.2015 года от 01.07.2016 г.	
3.1.46.	вид:	в силу закона, право требования по договорам долевого участия на строящийся многоквартирный жилой дом литер №13	
	дата государственной регистрации:	03.06.2015	
	номер государственной регистрации:	23-23/012-23/012/805/2015-4981/1	
	срок, на который установлено ограничение прав и обременение объекта недвижимости:	до исполнения обязательств	
	лицо, в пользу которого установлено ограничение прав и обременение объекта недвижимости:	Участники долевого строительства по договорам участия в долевом строительстве	
	основание государственной регистрации:	Договор участия в долевом строительстве №58/Л12 от 15.05.2015 г.	
3.1.47.	вид:	в силу закона, Право требования:двухкомнатная квартира №30, литер №2, общая площадь 36, 71 кв.м., расположенная на 4 этаже, в 10-этажном жилом доме по строительному адресу: Краснодарский край, г.Геленджик, ул. Одесская, 1а	
	дата государственной регистрации:	17.02.2016	
	номер государственной регистрации:	23-23/012-23/205/805/2016-2843/1	
	срок, на который установлено ограничение прав и обременение объекта недвижимости:	180 мес.	
	лицо, в пользу которого установлено ограничение прав и обременение объекта недвижимости:	Публичное акционерное общество "Сбербанк России", ИНН: 7707083893	
	основание государственной регистрации:	Договор участия в долевом строительстве жилого дома №30/Л12 от 01.02.2016 г.	

Государственный регистратор		ФГИС ЕГРН
полное наименование должности	подпись	инициалы, фамилия

М.П.

<b>Земельный участок</b>			
(вид объекта недвижимости)			
Лист № ____ Раздела <b>2</b>	Всего листов раздела <b>2</b> : ____	Всего разделов: ____	Всего листов выписки: ____
<b>29.06.2019 № 99/2019/269975739</b>			
Кадастровый номер:		<b>23:40:0407009:31</b>	
3.1.48.	вид:	соглашение об изменении договора долевого участия, Объект долевого строительства: однокомнатная квартира №17 общая площадь 47, 0 кв.м., расположенная на 3 этаже, литер №5 в 8-этажном жилом доме по строительному адресу: Краснодарский край, г.Геленджик, ул. Одесская, 1а	
	дата государственной регистрации:	16.10.2017	
	номер государственной регистрации:	23:40:0407009:31-23/012/2017-1429	
	срок, на который установлено ограничение прав и обременение объекта недвижимости:	Срок не определен	
	лицо, в пользу которого установлено ограничение прав и обременение объекта недвижимости:	Предеин Юрий Павлович	
	основание государственной регистрации:	Дополнительное соглашение к договору №17/Л5 участия в долевом строительстве жилого дома от 16.12.2016г. №1 от 31.08.2017 г.	
3.1.49.	вид:	договор долевого участия в строительстве, объект долевого строительства: однокомнатная квартира № 35, общей проектной площадью 40, 30 кв.м, расположенная на 5 этаже в 10-этажном жилом доме литер № 4 по строительному адресу: Краснодарский край, г.Геленджик, ул. Одесская, 1а	
	дата государственной регистрации:	30.12.2016	
	номер государственной регистрации:	23:40:0407009:31-23/012/2017-17	
	срок, на который установлено ограничение прав и обременение объекта недвижимости:	Срок не определен	
	лицо, в пользу которого установлено ограничение прав и обременение объекта недвижимости:	Попандопуло Юрий Васильевич	
основание государственной регистрации:	Договор участия в долевом строительстве жилого дома №35/Л4 от 27.12.2016 г.		
3.1.50.	вид:	договор долевого участия в строительстве, Объект долевого строительства: трехкомнатная квартира № 40, расположенная на 6 этаже в 8 этажном жилом доме, литер № 7, общей площадью 95 кв.м. Адрес(местоположение): Россия, Краснодарский край, г. Геленджик, ул. Одесская, 1а	
	дата государственной регистрации:	20.02.2017	
	номер государственной регистрации:	23:40:0407009:31-23/012/2017-206	
	срок, на который установлено ограничение прав и обременение объекта недвижимости:	Срок не определен	
	лицо, в пользу которого установлено ограничение прав и обременение объекта недвижимости:	Григоровский Денис Владимирович	
основание государственной			

регистрации:

Договор участия в долевом строительстве жилого дома №36/Л7 от 10.02.2017 г.

Государственный регистратор		ФГИС ЕГРН
полное наименование должности	подпись	инициалы, фамилия

М.П.



<b>Земельный участок</b>			
(вид объекта недвижимости)			
Лист № ____ Раздела <b>2</b>	Всего листов раздела <b>2</b> : ____	Всего разделов: ____	Всего листов выписки: ____
<b>29.06.2019 № 99/2019/269975739</b>			
Кадастровый номер:		<b>23:40:0407009:31</b>	
3.1.51.	вид:	соглашение об уступке прав требования по договору долевого участия, Прво требования на объект долевого строительства: однокомнатная квартира №63, общая площадь 43, 21 кв.м., расположенная на 8 этаже, литер №1 в 10-этажном жилом доме по строительному адресу: Краснодарский край, г.Геленджик, ул. Одесская, 1а	
	дата государственной регистрации:	07.05.2015	
	номер государственной регистрации:	23-23/012-23/012/805/2015-3648/1	
	срок, на который установлено ограничение прав и обременение объекта недвижимости:		
	лицо, в пользу которого установлено ограничение прав и обременение объекта недвижимости:	Черментеева Юлия Петровна	
	основание государственной регистрации:	Договор уступки прав (цессии) №63/Л1 по Договору № 63/Л1 участия в долевом строительстве многоквартирного жилого дома от 04.03.2015г. от 23.04.2015 г.	
3.1.52.	вид:	договор долевого участия в строительстве, объект долевого строительства: однокомнатная квартира № 7, общей проектной площадью 44 кв.м, расположенная на 2 этаже в 8-этажном жилом доме литер № 6 по строительному адресу: Краснодарский край, г.Геленджик, ул. Одесская, 1а	
	дата государственной регистрации:	16.11.2016	
	номер государственной регистрации:	23-23/012-23/012/808/2016-4503/1	
	срок, на который установлено ограничение прав и обременение объекта недвижимости:		
	лицо, в пользу которого установлено ограничение прав и обременение объекта недвижимости:	Лаврик Валерий Викторович	
	основание государственной регистрации:	Договор участия в долевом строительстве жилого дома №7/Л6 от 09.11.2016 г.	
3.1.53.	вид:	соглашение об изменении договора долевого участия, Объект долевого строительства: однокомнатная квартира №12общей проектной площадью 45 кв.м, расположенная на 2 этаже в 8-этажного жилого дома литер №12 по строительному адресу: Краснодарский край, г.Геленджик, ул. Одесская, 1а	
	дата государственной регистрации:	10.07.2017	
	номер государственной регистрации:	23:40:0407009:31-23/012/2017-1033	
	срок, на который установлено ограничение прав и обременение объекта недвижимости:	Срок не определен	
	лицо, в пользу которого установлено ограничение прав и обременение	Попандопуло Дмитрий Васильевич	

объекта недвижимости:	
основание государственной регистрации:	Дополнительное соглашение к договору № 4/Л12 участия в долевом строительстве жилого дома от 31.05.2017г. от 30.06.2017 г

Государственный регистратор		ФГИС ЕГРН
полное наименование должности	подпись	инициалы, фамилия

М.П.

<b>Земельный участок</b>			
(вид объекта недвижимости)			
Лист № ____ Раздела <b>2</b>	Всего листов раздела <b>2</b> : ____	Всего разделов: ____	Всего листов выписки: ____
<b>29.06.2019 № 99/2019/269975739</b>			
Кадастровый номер:		<b>23:40:0407009:31</b>	
3.1.54.	вид:	договор долевого участия в строительстве, Объект долевого строительства: двухкомнатная квартира № 30, расположенная на 5 этаже в 8 этажном жилом доме, литер № 10, общей площадью 36, 5 кв.м. Адрес(местоположение): Россия, Краснодарский край, г. Геленджик, ул. Одесская, 1а	
	дата государственной регистрации:	01.02.2017	
	номер государственной регистрации:	23:40:0407009:31-23/012/2017-75	
	срок, на который установлено ограничение прав и обременение объекта недвижимости:	Срок не определен	
	лицо, в пользу которого установлено ограничение прав и обременение объекта недвижимости:	Славинская Светлана Даниловна	
	основание государственной регистрации:	Договор №30/Л10 участия в долевом строительстве жилого дома от 19.01.2017 г.	
3.1.55.	вид:	соглашение об уступке прав требования по договору долевого участия, Право требования на объект долевого строительства: однокомнатная квартира № 30, расположенная на 5 этаже в 8 этажном жилом доме, литер № 6, общей площадью 41 кв.м. Адрес(местоположение): Россия, Краснодарский край, г. Геленджик, ул. Одесская, 1а	
	дата государственной регистрации:	20.01.2017	
	номер государственной регистрации:	23:40:0407009:31-23/012/2017-38	
	срок, на который установлено ограничение прав и обременение объекта недвижимости:	Срок не определен	
	лицо, в пользу которого установлено ограничение прав и обременение объекта недвижимости:	Фролов Сергей Александрович	
основание государственной регистрации:	Договор №30/Л6 уступки прав (цессии)по Договору №30/Л6 участия в долевом строительстве жилого дома от 9 ноября 2016 года от 01.12.2016 г.		
3.1.56.	вид:	договор долевого участия в строительстве, Объект долевого строительства: двухатная квартира № 52 общая проектная площадь 45 кв.м., этаж 7 литер 11 Адрес(местоположение): Россия, Краснодарский край, г. Геленджик, ул. Одесская, 1а	
	дата государственной регистрации:	28.12.2017	
	номер государственной регистрации:	23:40:0407009:31-23/012/2017-1759	
	срок, на который установлено ограничение прав и обременение объекта недвижимости:	Срок не определен	
	лицо, в пользу которого установлено ограничение прав и обременение объекта недвижимости:	Бутиков Александр Викторович	
	основание государственной		

регистрации:

Договор участия в долевом строительстве №52/Л11 от 23.12.2017 г.

Государственный регистратор		ФГИС ЕГРН
полное наименование должности	подпись	инициалы, фамилия

М.П.

<b>Земельный участок</b>			
(вид объекта недвижимости)			
Лист № ____ Раздела <b>2</b>	Всего листов раздела <b>2</b> : ____	Всего разделов: ____	Всего листов выписки: ____
<b>29.06.2019 № 99/2019/269975739</b>			
Кадастровый номер:		<b>23:40:0407009:31</b>	
3.1.57.	вид:	соглашение об уступке прав требования по договору долевого участия, Объект долевого строительства: однокомнатная квартира №62 общая площадь 53, 26 кв.м., расположенная на 8 этаже, литер №3 10-этажном жилом доме по строительному адресу: Краснодарский край, г.Геленджик, ул. Одесская, 1а	
	дата государственной регистрации:	24.12.2015	
	номер государственной регистрации:	23-23/012-23/012/806/2015-10232/1	
	срок, на который установлено ограничение прав и обременение объекта недвижимости:		
	лицо, в пользу которого установлено ограничение прав и обременение объекта недвижимости:	Фадеева Лариса Александровна	
	основание государственной регистрации:	Договор уступки прав (цессии) по Договору №62/Л3 от 20 августа 2015 года участия в долевом строительстве жилого дома №62/Л3 от 16.12.2015 г.	
3.1.58.	вид:	в силу закона, право требования по договорам долевого участия на строящийся многоквартирный жилой дом литер №12	
	дата государственной регистрации:	27.12.2016	
	номер государственной регистрации:	23:40:0407009:31-23/012/2017-32	
	срок, на который установлено ограничение прав и обременение объекта недвижимости:	Срок не определен	
	лицо, в пользу которого установлено ограничение прав и обременение объекта недвижимости:	Попандопуло Дмитрий Васильевич	
	основание государственной регистрации:	Договор участия в долевом строительстве жилого дома №14/Л12 от 12.12.2016 г.	
3.1.59.	вид:	соглашение об уступке прав требования по договору долевого участия, право требования на Объект долевого строительства: однокомнатная квартира №51общая площадь 40, 30 кв.м., расположенная на 7 этаже, литер №4 10-этажном жилом доме по строительному адресу: Краснодарский край, г.Геленджик, ул. Одесская, 1а	
	дата государственной регистрации:	20.02.2016	
	номер государственной регистрации:	23-23/012-23/205/805/2016-3586/1	
	срок, на который установлено ограничение прав и обременение объекта недвижимости:		
	лицо, в пользу которого установлено ограничение прав и обременение объекта недвижимости:	Ушакова Евгения Валерьевна	
		Договор уступки прав (цессии) по Договору №51/Л4 участия в долевом строительстве	

основание государственной регистрации:	жилого дома от 20.08.2015 г. №51/Л4 от 27.01.2016 г.; Договор уступки прав (цессии) по Договору №51/Л4 участия в долевом строительстве жилого дома от 20.08.2015 г. №51/Л4 от 27.01.2016 г.
--	--

Государственный регистратор		ФГИС ЕГРН
полное наименование должности	подпись	инициалы, фамилия

М.П.

<b>Земельный участок</b>			
(вид объекта недвижимости)			
Лист № ____ Раздела <b>2</b>	Всего листов раздела <b>2</b> : ____	Всего разделов: ____	Всего листов выписки: ____
<b>29.06.2019 № 99/2019/269975739</b>			
Кадастровый номер:		<b>23:40:0407009:31</b>	
3.1.60.	вид:	в силу закона, Право требования однокомнатная квартира № 16 общей проектной площадью 41 кв.м, расположенная на 3 этаже в 8-этажного жилого дома литер № 6 по строительному адресу: Краснодарский край, г.Геленджик, ул. Одесская, 1а	
	дата государственной регистрации:	20.06.2017	
	номер государственной регистрации:	23:40:0407009:31-23/012/2017-940	
	срок, на который установлено ограничение прав и обременение объекта недвижимости:	до полного исполнения обязательств по договору целевого жилищного займа	
	лицо, в пользу которого установлено ограничение прав и обременение объекта недвижимости:	Российская Федерация	
	основание государственной регистрации:	Договор № 1702/00255721 целевого жилищного займа от 29.03.2017 г.	
3.1.61.	вид:	договор долевого участия в строительстве, Объект долевого строительства: однокомнатная квартира: общая проектная площадь 47 кв.м., этаж 6, литер 10, строительный номер 40 . Адрес(местоположение): Россия, Краснодарский край, г. Геленджик, ул. Одесская, 1а	
	дата государственной регистрации:	24.07.2017	
	номер государственной регистрации:	23:40:0407009:31-23/012/2017-1169	
	срок, на который установлено ограничение прав и обременение объекта недвижимости:		
	лицо, в пользу которого установлено ограничение прав и обременение объекта недвижимости:	Морошкина Оксана Алексеевна; Морошкин Евгений Валентинович	
	основание государственной регистрации:	Договор участия в долевом строительстве жилого дома №40/Л10 от 30.06.2017 г.	
3.1.62.	вид:	договор долевого участия в строительстве, Объект долевого строительства: однокомнатная квартира №63, общая площадь 43, 21 кв.м., расположенная на 8 этаже, литер №1 в 10-этажном жилом доме по строительному адресу: Краснодарский край, г.Геленджик, ул. Одесская, 1а	
	дата государственной регистрации:	18.03.2015	
	номер государственной регистрации:	23-23/012-23/012/805/2015-915/1	
	срок, на который установлено ограничение прав и обременение объекта недвижимости:		
	лицо, в пользу которого установлено ограничение прав и обременение объекта недвижимости:	Черментеева Юлия Петровна	
	основание государственной регистрации:	Договор участия в долевом строительстве жилого дома №63/Л1 от 04.03.2015 г.	

Государственный регистратор		ФГИС ЕГРН
полное наименование должности	подпись	инициалы, фамилия

М.П.



<b>Земельный участок</b>			
(вид объекта недвижимости)			
Лист № ____ Раздела <b>2</b>	Всего листов раздела <b>2</b> : ____	Всего разделов: ____	Всего листов выписки: ____
<b>29.06.2019 № 99/2019/269975739</b>			
Кадастровый номер:		<b>23:40:0407009:31</b>	
3.1.63.	вид:	договор долевого участия в строительстве, Объект долевого строительства: однокомнатная квартира №44 общая площадь 40, 30 кв.м., расположенная на 6 этаже, литер №4 в 10-этажном жилом доме по строительному адресу: Краснодарский край, г.Геленджик, ул. Одесская, 1а	
	дата государственной регистрации:	19.01.2016	
	номер государственной регистрации:	23-23/012-23/012/807/2015-573/1	
	срок, на который установлено ограничение прав и обременение объекта недвижимости:		
	лицо, в пользу которого установлено ограничение прав и обременение объекта недвижимости:		
	основание государственной регистрации:	Договор № 44/Л4 участия в долевом строительстве жилого дома от 18.12.2015 г.	
3.1.64.	вид:	договор долевого участия в строительстве, Объект долевого строительства: однокомнатная квартира №5 общая площадь 40.30 кв.м., расположенная на 1 этаже, литер №4 в 10-этажном жилом доме по строительному адресу: Краснодарский край, г.Геленджик, ул. Одесская, 1а	
	дата государственной регистрации:	08.12.2015	
	номер государственной регистрации:	23-23/012-23/012/806/2015-8742/1	
	срок, на который установлено ограничение прав и обременение объекта недвижимости:		
	лицо, в пользу которого установлено ограничение прав и обременение объекта недвижимости:	Жукова Татьяна Евгеньевна	
	основание государственной регистрации:	Договор участия в долевом строительстве жилого дома №5/Л4 от 30.11.2015 г.	
3.1.65.	вид:	соглашение об уступке прав требования по договору долевого участия, Объект долевого строительства: однокомнатная квартира №66 общая площадь 40, 30 кв.м., расположенная на 9 этаже, литер №1 в 10-этажном жилом доме по строительному адресу: Краснодарский край, г.Геленджик, ул. Одесская, 1а	
	дата государственной регистрации:	16.10.2015	
	номер государственной регистрации:	23-23/012-23/012/806/2015-3847/1	
	срок, на который установлено ограничение прав и обременение объекта недвижимости:		
	лицо, в пользу которого установлено ограничение прав и обременение	Герасимов Михаил Николаевич	

объекта недвижимости:	
основание государственной регистрации:	Договор уступки прав (цессии) по Договору № 66/Л1 от 09.09.2015г. участия в долевом строительстве жилого дома №66/Л1 от 25.09.2015 г.

Государственный регистратор		ФГИС ЕГРН
полное наименование должности	подпись	инициалы, фамилия

М.П.

<b>Земельный участок</b>			
(вид объекта недвижимости)			
Лист № ____ Раздела <b>2</b>	Всего листов раздела <b>2</b> : ____	Всего разделов: ____	Всего листов выписки: ____
<b>29.06.2019 № 99/2019/269975739</b>			
Кадастровый номер:		<b>23:40:0407009:31</b>	
3.1.66.	вид:	договор долевого участия в строительстве, Объект долевого строительства:трехкомнатная квартира № 47, расположенная на 7 этаже в 8 этажном жилом доме, литер № 6, общей проектной площадью 95 кв.м. Адрес(местоположение): Россия, Краснодарский край, г.Геленджик, ул. Одесская, 1а	
	дата государственной регистрации:	21.11.2016	
	номер государственной регистрации:	23-23/012-23/012/808/2016-4971/1	
	срок, на который установлено ограничение прав и обременение объекта недвижимости:		
	лицо, в пользу которого установлено ограничение прав и обременение объекта недвижимости:	Попандопуло Юрий Васильевич	
	основание государственной регистрации:	Договор участия в долевом строительстве жилого дома №47/Л6 от 14.11.2016 г.	
3.1.67.	вид:	договор долевого участия в строительстве, Объект долевого строительства: однокомнатная квартира №34 общая площадь 34 кв.м., расположенная на 5 этаже, литер №7 в 8-этажном жилом доме по строительному адресу: Краснодарский край, г.Геленджик, ул. Одесская, 1а	
	дата государственной регистрации:	30.06.2017	
	номер государственной регистрации:	23:40:0407009:31-23/012/2017-965	
	срок, на который установлено ограничение прав и обременение объекта недвижимости:	Срок не определен	
	лицо, в пользу которого установлено ограничение прав и обременение объекта недвижимости:	Патокина Алина Анатольевна; Патокина Диана Анатольевна; Патокина Нафиса Ахатовна; Патокин Анатолий Владимирович	
основание государственной регистрации:	Договор участия в долевом строительстве жилого дома №34/Л7 от 23.06.2017 г.		
3.1.68.	вид:	соглашение об изменении договора долевого участия, Объект долевого строительства:однокомнатная квартира № 45 общая проектная площадь 45кв.м., этаж 7 литер 9 Адрес(местоположение): Россия, Краснодарский край, г. Геленджик, ул. Одесская, 1а	
	дата государственной регистрации:	26.07.2018	
	номер государственной регистрации:	23:40:0407009:31-23/012/2018-2270	
	срок, на который установлено ограничение прав и обременение объекта недвижимости:	Срок не определен	
	лицо, в пользу которого установлено ограничение прав и обременение объекта недвижимости:	Завьялова Татьяна Андреевна	
основание государственной	Дополнительное соглашение к договору №45/Л9 участия в долевом строительстве		

регистрации: жилого дома от 25.12.2017 №1 от 14.07.2018 г.

Государственный регистратор		ФГИС ЕГРН
полное наименование должности	подпись	инициалы, фамилия

М.П.

<b>Земельный участок</b>			
(вид объекта недвижимости)			
Лист № ____ Раздела <b>2</b>	Всего листов раздела <b>2</b> : ____	Всего разделов: ____	Всего листов выписки: ____
<b>29.06.2019 № 99/2019/269975739</b>			
Кадастровый номер:		<b>23:40:0407009:31</b>	
3.1.69.	вид:	договор долевого участия в строительстве, Объект долевого строительства-однокомнатная квартира № 26, общая проектная площадь 45 кв.м., этаж 6, литер 13. Адрес(местоположение): Россия, Краснодарский край, г. Геленджик, ул. Одесская, 1а	
	дата государственной регистрации:	19.09.2017	
	номер государственной регистрации:	23:40:0407009:31-23/012/2017-1348	
	срок, на который установлено ограничение прав и обременение объекта недвижимости:		
	лицо, в пользу которого установлено ограничение прав и обременение объекта недвижимости:	Брычева Наталья Владимировна	
	основание государственной регистрации:	договор № 26/Л13 участия в долевом строительстве жилого дома от 12.09.2017 г.	
3.1.70.	вид:	в силу закона, право требования на объект долевого строительства: двухкомнатная квартира №9 общей проектной площадью 75 кв.м, расположенная на 2 этаже в 8-этажного жилого дома литер №5 по строительному адресу: Краснодарский край, г.Геленджик, ул. Одесская, 1а	
	дата государственной регистрации:	15.06.2017	
	номер государственной регистрации:	23:40:0407009:31-23/012/2017-930	
	срок, на который установлено ограничение прав и обременение объекта недвижимости:	с 15.06.2017 по 31.10.2030	
	лицо, в пользу которого установлено ограничение прав и обременение объекта недвижимости:	Публичное акционерное общество "Сбербанк России", ИНН: 7707083893	
основание государственной регистрации:	Договор №9/Л15 участия в долевом строительстве жилого дома от 26.04.2017 г.		
3.1.71.	вид:	в силу закона, право требования на объект долевого строительства:однокомнатная квартира №72 общей проектной площадью 39, 85 кв.м, расположенная на 10 этаже в 10-этажном жилом доме литер № 3 по строительному адресу: Краснодарский край, г.Геленджик, ул. Одесская, 1а	
	дата государственной регистрации:	22.11.2016	
	номер государственной регистрации:	23-23/012-23/012/808/2016-5070/1	
	срок, на который установлено ограничение прав и обременение объекта недвижимости:	по истечении 180 (сто восемьдесят) месяцев с даты фактического предоставления Кредита.	
	лицо, в пользу которого установлено ограничение прав и обременение объекта недвижимости:	Публичное акционерное общество "Сбербанк России", ИНН: 7707083893	
основание государственной регистрации:	Договор уступки прав (цессии) по Договору №72/Л3 участия в долевом строительстве жилого дома от 11 октября 2016 года №72/Л3 от 11.11.2016 г.		

Государственный регистратор		ФГИС ЕГРН
полное наименование должности	подпись	инициалы, фамилия

М.П.

<b>Земельный участок</b>			
(вид объекта недвижимости)			
Лист № ____ Раздела <b>2</b>	Всего листов раздела <b>2</b> : ____	Всего разделов: ____	Всего листов выписки: ____
<b>29.06.2019 № 99/2019/269975739</b>			
Кадастровый номер:		<b>23:40:0407009:31</b>	
3.1.72.	вид:	договор долевого участия в строительстве, Объект долевого строительства: однокомнатная квартира № 23, расположенная на 4 этаже в 8 этажном жилом доме, литер № 6, проектной площадью 41 кв.м. Адрес(местоположение): Россия, Краснодарский край, г. Геленджик, ул. Одесская, 1а	
	дата государственной регистрации:	18.11.2016	
	номер государственной регистрации:	23-23/012-23/012/808/2016-4728/1	
	срок, на который установлено ограничение прав и обременение объекта недвижимости:		
	лицо, в пользу которого установлено ограничение прав и обременение объекта недвижимости:	Арсланбекова Римма Ибрагимовна	
	основание государственной регистрации:	Договор №23/Л6 участия в долевом строительстве жилого дома от 10.11.2016 г.	
3.1.73.	вид:	в силу закона, право требования по договорам долевого участия на строящийся многоквартирный жилой дом литер №11	
	дата государственной регистрации:	27.12.2016	
	номер государственной регистрации:	23:40:0407009:31-23/012/2017-30	
	срок, на который установлено ограничение прав и обременение объекта недвижимости:	Срок не определен	
	лицо, в пользу которого установлено ограничение прав и обременение объекта недвижимости:	Участники долевого строительства по договорам участия в долевом строительстве	
	основание государственной регистрации:	Договор участия в долевом строительстве жилого дома №12/Л11 от 12.12.2016 г.	
3.1.74.	вид:	в силу закона, Право требования на объект долевого строительства: однокомнатная квартира №43, общая площадь 47 кв.м., расположенная на 7этаже, литер №8 в 10-этажном жилом доме по строительному адресу: Краснодарский край, г.Геленджик, ул. Одесская, 1а	
	дата государственной регистрации:	21.07.2017	
	номер государственной регистрации:	23:40:0407009:31-23/012/2017-1155	
	срок, на который установлено ограничение прав и обременение объекта недвижимости:	98 месяцев с даты фактического предоставления кредита	
	лицо, в пользу которого установлено ограничение прав и обременение объекта недвижимости:	Банк ВТБ 24 (публичное акционерное общество), ИНН: 7710353606	
	основание государственной регистрации:	Договор участия в долевом строительстве жилого дома №43/Л8 от 14.07.2017 г.	

Государственный регистратор		ФГИС ЕГРН
полное наименование должности	подпись	инициалы, фамилия

М.П.



<b>Земельный участок</b>			
(вид объекта недвижимости)			
Лист № ____ Раздела <b>2</b>	Всего листов раздела <b>2</b> : ____	Всего разделов: ____	Всего листов выписки: ____
<b>29.06.2019 № 99/2019/269975739</b>			
Кадастровый номер:		<b>23:40:0407009:31</b>	
3.1.75.	вид:	договор долевого участия в строительстве, объект долевого строительства: двухкомнатная квартира №22 общей проектной площадью 71, 31 кв.м, расположенная на 3 этаже в 10-этажном жилом доме литер №4 по строительному адресу: Краснодарский край, г.Геленджик, ул. Одесская, 1а	
	дата государственной регистрации:	11.10.2016	
	номер государственной регистрации:	23-23/012-23/012/808/2016-375/1	
	срок, на который установлено ограничение прав и обременение объекта недвижимости:	Срок не определен	
	лицо, в пользу которого установлено ограничение прав и обременение объекта недвижимости:	Феоктистов Михаил Сергеевич	
	основание государственной регистрации:	Договор участия в долевом строительстве жилого дома №22/Л4 от 14.09.2016 г.	
3.1.76.	вид:	договор долевого участия в строительстве, объект долевого строительства: однокомнатная квартира № 77, общей проектной площадью 40, 30 кв.м, расположенная на 10 этаже в 10-этажном жилом доме литер № 4 по строительному адресу: Краснодарский край, г.Геленджик, ул. Одесская, 1а	
	дата государственной регистрации:	30.12.2016	
	номер государственной регистрации:	23:40:0407009:31-23/012/2017-19	
	срок, на который установлено ограничение прав и обременение объекта недвижимости:	Срок не определен	
	лицо, в пользу которого установлено ограничение прав и обременение объекта недвижимости:	Попандопуло Юрий Васильевич	
основание государственной регистрации:	Договор участия в долевом строительстве жилого дома №59/Л4 от 27.12.2016 г.		
3.1.77.	вид:	договор долевого участия в строительстве, Объект долевого строительства: двухкомнатная квартира №74, общая площадь 75, 02 кв.м., расположенная на 10 этаже, литер №2в 10-этажном жилом доме по строительному адресу: Краснодарский край, г.Геленджик, ул. Одесская, 1а	
	дата государственной регистрации:	15.01.2016	
	номер государственной регистрации:	23-23/012-23/012/807/2015-991/1	
	срок, на который установлено ограничение прав и обременение объекта недвижимости:		
	лицо, в пользу которого установлено ограничение прав и обременение объекта недвижимости:	Бондарев Сергей Анатольевич	
основание государственной регистрации:	Договор уступки прав (цессии) по договору № 74/Л2 от 09.12.2015г. участия в долевом		

регистрации:

строительстве жилого дома №74/Л2 от 30.12.2015 г.

Государственный регистратор		ФГИС ЕГРН
полное наименование должности	подпись	инициалы, фамилия

М.П.

<b>Земельный участок</b>			
(вид объекта недвижимости)			
Лист № ____ Раздела <b>2</b>	Всего листов раздела <b>2</b> : ____	Всего разделов: ____	Всего листов выписки: ____
<b>29.06.2019 № 99/2019/269975739</b>			
Кадастровый номер:		<b>23:40:0407009:31</b>	
3.1.78.	вид:	договор долевого участия в строительстве, Объект долевого строительства: нежилое помещение № 14 общей проектной площадью 1, 96 кв.м, расположенное на 7 этаже в 10-этажного жилого дома литер № 4 по строительному адресу: Краснодарский край, г.Геленджик, ул. Одесская, 1а	
	дата государственной регистрации:	17.02.2017	
	номер государственной регистрации:	23:40:0407009:31-23/012/2017-150	
	срок, на который установлено ограничение прав и обременение объекта недвижимости:	Срок не определен	
	лицо, в пользу которого установлено ограничение прав и обременение объекта недвижимости:	Попандопуло Юрий Васильевич	
	основание государственной регистрации:	Договор участия в долевом строительстве жилого дома №14/Л4 от 30.12.2016 г.	
3.1.79.	вид:	в силу закона, Право требования: двухкомнатная квартира №22 общей проектной площадью 71, 31 кв.м, расположенная на 3 этаже в 10-этажном жилом доме литер №4 по строительному адресу: Краснодарский край, г.Геленджик, ул. Одесская, 1а	
	дата государственной регистрации:	11.10.2016	
	номер государственной регистрации:	23-23/012-23/012/808/2016-376/1	
	срок, на который установлено ограничение прав и обременение объекта недвижимости:	с 11.10.2016 по 30.09.2027	
	лицо, в пользу которого установлено ограничение прав и обременение объекта недвижимости:	Публичное акционерное общество "Сбербанк России", ИНН: 7707083893	
	основание государственной регистрации:	Договор участия в долевом строительстве жилого дома №22/Л4 от 14.09.2016 г.	
3.1.80.	вид:	соглашение об уступке прав требования по договору долевого участия, Право требования на объект долевого строительства: однокомнатная квартира № 23, расположенная на 4 этаже в 8 этажном жилом доме, литер № 6, проектной площадью 41 кв.м. Адрес(местоположение): Россия, Краснодарский край, г. Геленджик, ул. Одесская, 1а	
	дата государственной регистрации:	10.02.2017	
	номер государственной регистрации:	23:40:0407009:31-23/012/2017-87	
	срок, на который установлено ограничение прав и обременение объекта недвижимости:	Срок не определен	
	лицо, в пользу которого установлено ограничение прав и обременение объекта недвижимости:	Арсланбекова Римма Ибрагимовна	
	основание государственной регистрации:	Договор уступки прав (цессии) по Договору №23/Л6 участия в долевом строительстве	

регистрации:

жилого дома от 10 ноября 2016 года №23/Л6 от 02.02.2017 г.

Государственный регистратор		ФГИС ЕГРН
полное наименование должности	подпись	инициалы, фамилия

М.П.

<b>Земельный участок</b>			
(вид объекта недвижимости)			
Лист № ____ Раздела <b>2</b>	Всего листов раздела <b>2</b> : ____	Всего разделов: ____	Всего листов выписки: ____
<b>29.06.2019 № 99/2019/269975739</b>			
Кадастровый номер:		<b>23:40:0407009:31</b>	
3.1.81.	вид:	соглашение об уступке прав требования по договору долевого участия, Объект долевого строительства: однокомнатная квартира №36 общая площадь 40, 30 кв.м., расположенная на 5 этаже, литер №2 10-этажном жилом доме по строительному адресу: Краснодарский край, г.Геленджик, ул. Одесская, 1а	
	дата государственной регистрации:	30.09.2015	
	номер государственной регистрации:	23-23/012-23/012/806/2015-3444/1	
	срок, на который установлено ограничение прав и обременение объекта недвижимости:		
	лицо, в пользу которого установлено ограничение прав и обременение объекта недвижимости:	Высоцкий Иван Васильевич	
	основание государственной регистрации:	Договор уступки прав (цессии) по Договору №36/Л2 от 02.09.2015г. участия в долевом строительстве жилого дома №36/Л2 от 21.09.2015 г.	
3.1.82.	вид:	договор долевого участия в строительстве, Объект долевого строительства: однокомнатная квартира №67 общая площадь 40, 30 кв.м., расположенная на 9 этаже, литер №3 10-этажном жилом доме по строительному адресу: Краснодарский край, г.Геленджик, ул. Одесская, 1а	
	дата государственной регистрации:	18.03.2016	
	номер государственной регистрации:	23-23/012-23/205/805/2016-5171/2	
	срок, на который установлено ограничение прав и обременение объекта недвижимости:	Срок не определен	
	лицо, в пользу которого установлено ограничение прав и обременение объекта недвижимости:	Общество с ограниченной ответственностью "Морской Бриз", ИНН: 2304053632	
основание государственной регистрации:	Соглашение о расторжении договора №67/Л3 участия в долевом строительстве жилого дома от 25.09.2015г от 04.03.2016 г.		
3.1.83.	вид:	в силу закона, право требования по договорам долевого участия на строящийся многоквартирный жилой дом литер №1	
	дата государственной регистрации:	10.03.2015	
	номер государственной регистрации:	23-23/012-23/012/805/2015-248/1	
	срок, на который установлено ограничение прав и обременение объекта недвижимости:	до исполнения обязательств	
	лицо, в пользу которого установлено ограничение прав и обременение объекта недвижимости:	Участники долевого строительства по договорам участия в долевом строительстве	
	основание государственной регистрации:	Договор участия в долевом строительстве жилого дома №27/Л1 от 24.02.2015 г.	

Государственный регистратор		ФГИС ЕГРН
полное наименование должности	подпись	инициалы, фамилия

М.П.

<b>Земельный участок</b>			
(вид объекта недвижимости)			
Лист № ____ Раздела <b>2</b>	Всего листов раздела <b>2</b> : ____	Всего разделов: ____	Всего листов выписки: ____
<b>29.06.2019 № 99/2019/269975739</b>			
Кадастровый номер:		<b>23:40:0407009:31</b>	
3.1.84.	вид:	соглашение об уступке прав требования по договору долевого участия, право требования на объект долевого строительства:однокомнатная квартира №72 общей проектной площадью 39, 85 кв.м, расположенная на 10 этаже в 10-этажном жилом доме литер № 3 по строительному адресу: Краснодарский край, г.Геленджик, ул. Одесская, 1а	
	дата государственной регистрации:	22.11.2016	
	номер государственной регистрации:	23-23/012-23/012/808/2016-5067/1	
	срок, на который установлено ограничение прав и обременение объекта недвижимости:		
	лицо, в пользу которого установлено ограничение прав и обременение объекта недвижимости:	Родионова Екатерина Андреевна	
	основание государственной регистрации:	Договор уступки прав (цессии) по Договору №72/Л3 участия в долевом строительстве жилого дома от 11 октября 2016 года №72/Л3 от 11.11.2016 г	
3.1.85.	вид:	договор долевого участия в строительстве, Объект долевого строительства: нежилое помещение № 80 общей проектной площадью 16 кв.м, расположенное в цокольном этаже в 10-этажного жилого дома литер № 1 по строительному адресу: Краснодарский край, г.Геленджик, ул. Одесская, 1а	
	дата государственной регистрации:	17.02.2017	
	номер государственной регистрации:	23:40:0407009:31-23/012/2017-127	
	срок, на который установлено ограничение прав и обременение объекта недвижимости:	Срок не определен	
	лицо, в пользу которого установлено ограничение прав и обременение объекта недвижимости:	Попандопуло Юрий Васильевич	
основание государственной регистрации:	Договор участия в долевом строительстве жилого дома №П180/Л1 от 30.12.2016 г.		
3.1.86.	вид:	договор долевого участия в строительстве, Объект долевого строительства: однокомнатная квартира №19 общей проектной площадью 57 кв.м, расположенная на 4 этаже в 8-этажного жилого дома литер №13 по строительному адресу: Краснодарский край, г.Геленджик, ул. Одесская, 1а	
	дата государственной регистрации:	17.08.2017	
	номер государственной регистрации:	23:40:0407009:31-23/012/2017-1257	
	срок, на который установлено ограничение прав и	Срок не определен	

обременение объекта недвижимости:	
лицо, в пользу которого установлено ограничение прав и обременение объекта недвижимости:	Распишенко Марина Николаевна
основание государственной регистрации:	Договор участия в долевом строительстве жилого дома №19/Л13 от 14.08.2017 г.

Государственный регистратор		ФГИС ЕГРН
полное наименование должности	подпись	инициалы, фамилия

М.П.



<b>Земельный участок</b>			
(вид объекта недвижимости)			
Лист № ____ Раздела <b>2</b>	Всего листов раздела <b>2</b> : ____	Всего разделов: ____	Всего листов выписки: ____
<b>29.06.2019 № 99/2019/269975739</b>			
Кадастровый номер:		<b>23:40:0407009:31</b>	
3.1.87.	вид:	договор долевого участия в строительстве, Объект долевого строительства: однокомнатная квартира № 45, расположенная на 7 этаже в 8 этажном жилом доме, литер № 5, общей площадью 45 кв.м. Адрес(местоположение): Россия, Краснодарский край, г.Геленджик, ул. Одесская, 1а	
	дата государственной регистрации:	20.01.2017	
	номер государственной регистрации:	23:40:0407009:31-23/012/2017-41	
	срок, на который установлено ограничение прав и обременение объекта недвижимости:	Срок не определен	
	лицо, в пользу которого установлено ограничение прав и обременение объекта недвижимости:	Витязев Валентин Сергеевич	
	основание государственной регистрации:	Договор участия в долевом строительстве жилого дома №45/Л15 от 20.12.2016 г.	
3.1.88.	вид:	договор долевого участия в строительстве, Объект долевого строительства: двухкомнатная квартира №46 общая площадь 71, 33 кв.м., расположенная на 6 этаже, литер №2 в 10-этажном жилом доме по строительному адресу: Краснодарский край, г.Геленджик, ул. Одесская, 1а	
	дата государственной регистрации:	10.08.2015	
	номер государственной регистрации:	23-23/012-23/012/806/2015-90/1	
	срок, на который установлено ограничение прав и обременение объекта недвижимости:		
	лицо, в пользу которого установлено ограничение прав и обременение объекта недвижимости:	Мезенцева Мария Геннадьевна	
	основание государственной регистрации:	Договор участия в долевом строительстве жилого дома №46/Л12 от 21.07.2015 г.	
3.1.89.	вид:	соглашение об уступке прав требования по договору долевого участия, Объект долевого строительства: однокомнатная квартира №5 общая площадь 40.30 кв.м., расположенная на 1 этаже, литер №4 в 10-этажном жилом доме по строительному адресу: Краснодарский край, г.Геленджик, ул. Одесская, 1а	
	дата государственной регистрации:	11.01.2016	
	номер государственной регистрации:	23-23/012-23/012/806/2015-10562/1	
	срок, на который установлено ограничение прав и обременение объекта недвижимости:		
	лицо, в пользу которого установлено ограничение прав и обременение объекта недвижимости:	Жукова Татьяна Евгеньевна	
	основание государственной	Договор уступки прав (цессии) по Договору № 5/Л14 от 30 ноября 2015 года участия в	

регистрации:

долевом строительстве жилого дома №5/Л4 от 10.12.2015 г.

Государственный регистратор		ФГИС ЕГРН
полное наименование должности	подпись	инициалы, фамилия

М.П.

<b>Земельный участок</b>			
(вид объекта недвижимости)			
Лист № ____ Раздела <b>2</b>	Всего листов раздела <b>2</b> : ____	Всего разделов: ____	Всего листов выписки: ____
<b>29.06.2019 № 99/2019/269975739</b>			
Кадастровый номер:		<b>23:40:0407009:31</b>	
3.1.90.	вид:	договор долевого участия в строительстве, Объект долевого строительства: однокомнатная квартира №51общая площадь 40, 30 кв.м., расположенная на 7 этаже, литер №4 10-этажном жилом доме по строительному адресу: Краснодарский край, г.Геленджик, ул. Одесская, 1а	
	дата государственной регистрации:	01.09.2015	
	номер государственной регистрации:	23-23/012-23/012/806/2015-1564/1	
	срок, на который установлено ограничение прав и обременение объекта недвижимости:		
	лицо, в пользу которого установлено ограничение прав и обременение объекта недвижимости:	Ушакова Евгения Валерьевна	
	основание государственной регистрации:	Договор участия в долевом строительстве №51/Л4 от 20.08.2015 г.	
3.1.91.	вид:	соглашение об изменении договора долевого участия, Объект долевого строительства: двухкомнатная квартира № 47 общая площадь 75кв.м., расположенная на 7 этаже, литер № 7 в 8-этажном жилом доме по строительному адресу: Краснодарский край, г.Геленджик, ул. Одесская, 1а	
	дата государственной регистрации:	10.07.2017	
	номер государственной регистрации:	23:40:0407009:31-23/012/2017-1035	
	срок, на который установлено ограничение прав и обременение объекта недвижимости:	Срок не определен	
	лицо, в пользу которого установлено ограничение прав и обременение объекта недвижимости:	Попандопуло Дмитрий Васильевич	
	основание государственной регистрации:	Дополнительное соглашение к договору №43/Л7 участия в долевом строительстве жилого дома от 06.05.2017 г. от 17.06.2017 г.	
3.1.92.	вид:	соглашение об уступке прав требования по договору долевого участия, Объект долевого строительства: двухкомнатная квартира №78, общая площадь 71, 33 кв.м., расположенная на 10 этаже, литер №2 в 10-этажном жилом доме по строительному адресу: Краснодарский край, г.Геленджик, ул. Одесская, 1а	
	дата государственной регистрации:	21.04.2016	
	номер государственной регистрации:	23-23/012-23/205/805/2016-8880/1	
	срок, на который установлено ограничение прав и обременение объекта недвижимости:		
	лицо, в пользу которого установлено ограничение прав и обременение	Китаева Елена Михайловна	

объекта недвижимости:	
основание государственной регистрации:	Договор участия прав (цессии) по Договору № 78/Л2 от 18.09.2015г. участия в долевом строительстве жилого дома №78/Л2 от 11.04.2016 г.

Государственный регистратор		ФГИС ЕГРН
полное наименование должности	подпись	инициалы, фамилия

М.П.

<b>Земельный участок</b>			
(вид объекта недвижимости)			
Лист № ____ Раздела <b>2</b>	Всего листов раздела <b>2</b> : ____	Всего разделов: ____	Всего листов выписки: ____
<b>29.06.2019 № 99/2019/269975739</b>			
Кадастровый номер:		<b>23:40:0407009:31</b>	
3.1.93.	вид:	договор долевого участия в строительстве, право требования на Объект долевого строительства: однокомнатная квартира №68, Литер №4, общая площадь 40, 30 кв.м., расположенная на 9 этаже в 10-этажном жилом доме по строительному адресу: Краснодарский край, г.Геленджик, ул. Одесская, 1а	
	дата государственной регистрации:	01.03.2016	
	номер государственной регистрации:	23-23/012-23/205/805/2016-3686/1	
	срок, на который установлено ограничение прав и обременение объекта недвижимости:		
	лицо, в пользу которого установлено ограничение прав и обременение объекта недвижимости:	Шундеева Ольга Владимировна	
	основание государственной регистрации:	Договор участия прав (цессии) по Договору № 68/Л4 участия в долевом строительстве жилого дома от 29.01.2016 года №68/Л4 от 17.02.2016 г.	
3.1.94.	вид:	договор долевого участия в строительстве, Объект долевого строительства: однокомнатная квартира №62 общая площадь 53, 26 кв.м., расположенная на 8 этаже, литер №3 10-этажном жилом доме по строительному адресу: Краснодарский край, г.Геленджик, ул. Одесская, 1а	
	дата государственной регистрации:	01.09.2015	
	номер государственной регистрации:	23-23/012-23/012/806/2015-1547/1	
	срок, на который установлено ограничение прав и обременение объекта недвижимости:		
	лицо, в пользу которого установлено ограничение прав и обременение объекта недвижимости:	Фадеева Лариса Александровна	
основание государственной регистрации:	Договор участия в долевом строительстве жилого дома №62/Л3 от 20.08.2015 г.		
3.1.95.	вид:	в силу закона, объект долевого строительства: двухкомнатная квартира № 57 общей проектной площадью 71, 31 кв.м, расположенная на 8 этаже в 10-этажном жилом доме литер № 4 по строительному адресу: Краснодарский край, г.Геленджик, ул. Одесская, 1а	
	дата государственной регистрации:	14.12.2016	
	номер государственной регистрации:	23-23/012-23/012/808/2016-7195/2	
	срок, на который установлено ограничение прав и обременение объекта недвижимости:	срок не определен	
	лицо, в пользу которого установлено ограничение прав и обременение объекта недвижимости:	Беликов Константин Викторович	
основание государственной регистрации:	Договор уступки прав (цессии) по Договору №57/Л4 участия в долевом строительстве жилого дома от 12 октября 2016 года №57/Л4 от 28.11.2016 г.		

Государственный регистратор		ФГИС ЕГРН
полное наименование должности	подпись	инициалы, фамилия

М.П.

<b>Земельный участок</b>			
(вид объекта недвижимости)			
Лист № ____ Раздела <b>2</b>	Всего листов раздела <b>2</b> : ____	Всего разделов: ____	Всего листов выписки: ____
<b>29.06.2019 № 99/2019/269975739</b>			
Кадастровый номер:		<b>23:40:0407009:31</b>	
3.1.96.	вид:	договор долевого участия в строительстве, Объект долевого строительства: однокомнатная квартира №56, Литер №3, общая площадь 39, 85 кв.м., расположенная на 8 этаже в 10-этажном жилом доме по строительному адресу: Краснодарский край, г.Геленджик, ул. Одесская, 1а	
	дата государственной регистрации:	31.08.2015	
	номер государственной регистрации:	23-23/012-23/012/806/2015-1536/1	
	срок, на который установлено ограничение прав и обременение объекта недвижимости:		
	лицо, в пользу которого установлено ограничение прав и обременение объекта недвижимости:	Лактионова Лариса Анатольевна	
	основание государственной регистрации:	Договор участия в долевом строительстве жилого дома №56/Л3 от 20.08.2015 г.	
3.1.97.	вид:	договор долевого участия в строительстве, Объект долевого строительства: однокомнатная квартира №71 общая площадь 39, 85 кв.м., расположенная на 9 этаже, литер №2 в 10-этажном жилом доме по строительному адресу: Краснодарский край, г.Геленджик, ул. Одесская, 1а	
	дата государственной регистрации:	12.10.2015	
	номер государственной регистрации:	23-23/012-23/012/806/2015-3901/1	
	срок, на который установлено ограничение прав и обременение объекта недвижимости:		
	лицо, в пользу которого установлено ограничение прав и обременение объекта недвижимости:	Гребенщиков Эдуард Николаевич	
	основание государственной регистрации:	Договор участия в долевом строительстве жилого дома №71/Л2 от 28.09.2015 г.	
3.1.98.	вид:	соглашение об уступке прав требования по договору долевого участия, Объект долевого строительства: однокомнатная квартира №28 общая площадь 40, 30 кв.м., расположенная на 4 этаже, литер №3 10-этажном жилом доме по строительному адресу: Краснодарский край, г.Геленджик, ул. Одесская, 1а	
	дата государственной регистрации:	22.09.2015	
	номер государственной регистрации:	23-23/012-23/012/806/2015-2944/1	
	срок, на который установлено ограничение прав и обременение объекта недвижимости:		
	лицо, в пользу которого установлено ограничение прав и обременение объекта недвижимости:	Гилева Антонина Михайловна	
	основание государственной регистрации:	Договор уступки прав (цессии) по договору № 28/Л3 от 03 сентября 2015 года участия в	

регистрации:

долевом строительстве жилого дома №28/ЛЗ от 14.09.2015 г.

Государственный регистратор		ФГИС ЕГРН
полное наименование должности	подпись	инициалы, фамилия

М.П.



<b>Земельный участок</b>			
(вид объекта недвижимости)			
Лист № ____ Раздела <b>2</b>	Всего листов раздела <b>2</b> : ____	Всего разделов: ____	Всего листов выписки: ____
<b>29.06.2019 № 99/2019/269975739</b>			
Кадастровый номер:		<b>23:40:0407009:31</b>	
3.1.99.	вид:	в силу закона, право требования: двухкомнатная квартира №70, общей проектной площадью 71, 31 кв.м., расположенная на 9 этаже в 10-этажном жилом доме литер №4 по строительному адресу: Краснодарский край, г.Геленджик, ул. Одесская, 1а	
	дата государственной регистрации:	11.05.2016	
	номер государственной регистрации:	23-23/012-23/205/806/2016-248/1	
	срок, на который установлено ограничение прав и обременение объекта недвижимости:	на 144 месяца	
	лицо, в пользу которого установлено ограничение прав и обременение объекта недвижимости:	Публичное акционерное общество "Сбербанк России", ИНН: 7707083893	
	основание государственной регистрации:	Договор участия в долевом строительстве жилого дома №70/Л4 от 21.04.2016 г.	
3.1.100.	вид:	договор долевого участия в строительстве, Объект долевого строительства: однокомнатная квартира №43, общая площадь 47 кв.м., расположенная на 7этаже, литер №8 в 10-этажном жилом доме по строительному адресу: Краснодарский край, г.Геленджик, ул. Одесская, 1а	
	дата государственной регистрации:	21.07.2017	
	номер государственной регистрации:	23:40:0407009:31-23/012/2017-1154	
	срок, на который установлено ограничение прав и обременение объекта недвижимости:	Срок не определен	
	лицо, в пользу которого установлено ограничение прав и обременение объекта недвижимости:	Садырева Юлия Александровна	
основание государственной регистрации:	Договор участия в долевом строительстве жилого дома №43/Л8 от 14.07.2017 г.		
3.1.101.	вид:	договор долевого участия в строительстве, Права требования на объект долевого строительства: однокомнатная квартира №29 общая площадь 45, 0 кв.м., расположенная на 5 этаже, Литер №10 в 8-этажном жилом доме по строительному адресу: Краснодарский край, г.Геленджик, ул. Одесская, 1а	
	дата государственной регистрации:	31.01.2018	
	номер государственной регистрации:	23:40:0407009:31-23/012/2018-1820	
	срок, на который установлено ограничение прав и обременение объекта недвижимости:	Срок не определен	
	лицо, в пользу которого установлено ограничение прав и обременение объекта недвижимости:	Панаетова Марина Отариевна; Панаетов Дмитрий Александрович	
основание государственной регистрации:	Договор уступки прав (цессии) по Договору №29/Л10 участия в долевом строительстве жилого дома от 04 октября 2017 года №29/Л10 от 25.01.2018 г.		

Государственный регистратор		ФГИС ЕГРН
полное наименование должности	подпись	инициалы, фамилия

М.П.

<b>Земельный участок</b>			
(вид объекта недвижимости)			
Лист № ____ Раздела <b>2</b>	Всего листов раздела <b>2</b> : ____	Всего разделов: ____	Всего листов выписки: ____
<b>29.06.2019 № 99/2019/269975739</b>			
Кадастровый номер:		<b>23:40:0407009:31</b>	
3.1.102.	вид:	в силу закона, право требования по договорам долевого участия на строящийся многоквартирный жилой дом литер №6	
	дата государственной регистрации:	03.06.2015	
	номер государственной регистрации:	23-23/012-23/012/805/2015-5079/1	
	срок, на который установлено ограничение прав и обременение объекта недвижимости:	до исполнения обязательств	
	лицо, в пользу которого установлено ограничение прав и обременение объекта недвижимости:	Участники долевого строительства по договорам участия в долевом строительстве	
	основание государственной регистрации:	Договор участия в долевом строительстве жилого дома №66/Л8 от 15.05.2015 г.	
3.1.103.	вид:	соглашение об уступке прав требования по договору долевого участия, Право требования на объект долевого строительства: трехкомнатная квартира № 47, расположенная на 7 этаже в 8 этажном жилом доме, литер № 6, общей проектной площадью 95 кв.м. Адрес(местоположение): Россия, Краснодарский край, г. Геленджик, ул. Одесская, 1а	
	дата государственной регистрации:	20.01.2017	
	номер государственной регистрации:	23:40:0407009:31-23/012/2017-52	
	срок, на который установлено ограничение прав и обременение объекта недвижимости:	Срок не определен	
	лицо, в пользу которого установлено ограничение прав и обременение объекта недвижимости:	Кузнецов Владимир Владимирович	
	основание государственной регистрации:	Договор уступки права (цессии) по Договору №47/Л6 участия в долевом строительстве жилого дома от 14 ноября 2016 года от 15.12.2016 г.	
3.1.104.	вид:	договор долевого участия в строительстве, Объект долевого строительства: однокомнатная квартира №13 общая площадь 44, 0 кв.м., расположенная на 2 этаже, литер №7 в 8-этажном жилом доме по строительному адресу: Краснодарский край, г.Геленджик, ул. Одесская, 1а	
	дата государственной регистрации:	18.04.2017	
	номер государственной регистрации:	23:40:0407009:31-23/012/2017-643	
	срок, на который установлено ограничение прав и обременение объекта недвижимости:	Срок не определен	
	лицо, в пользу которого установлено ограничение прав и обременение объекта недвижимости:	Псурцева Наталья Владимировна	
	основание государственной регистрации:	Договор участия в долевом строительстве жилого дома №13/Л7 от 06.04.2017 г.	

Государственный регистратор		ФГИС ЕГРН
полное наименование должности	подпись	инициалы, фамилия

М.П.

<b>Земельный участок</b>			
(вид объекта недвижимости)			
Лист № ____ Раздела <b>2</b>	Всего листов раздела <b>2</b> : ____	Всего разделов: ____	Всего листов выписки: ____
<b>29.06.2019 № 99/2019/269975739</b>			
Кадастровый номер:		<b>23:40:0407009:31</b>	
3.1.105.	вид:	в силу закона, право требования по договорам долевого участия на строящийся многоквартирный жилой дом литер №11	
	дата государственной регистрации:	02.06.2015	
	номер государственной регистрации:	23-23/012-23/012/805/2015-4985/1	
	срок, на который установлено ограничение прав и обременение объекта недвижимости:	до исполнения обязательств	
	лицо, в пользу которого установлено ограничение прав и обременение объекта недвижимости:	Участники долевого строительства по договорам участия в долевом строительстве	
	основание государственной регистрации:	Договор участия в долевом строительстве жилого дома №63/Л11 от 15.05.2015 г.	
3.1.106.	вид:	договор долевого участия в строительстве, объект долевого строительства: однокомнатная квартира № 21, общей проектной площадью 44 кв.м, расположенная на 4 этаже в 8-этажном жилом доме литер № 6 по строительному адресу: Краснодарский край, г.Геленджик, ул. Одесская, 1а	
	дата государственной регистрации:	16.11.2016	
	номер государственной регистрации:	23-23/012-23/012/808/2016-4505/1	
	срок, на который установлено ограничение прав и обременение объекта недвижимости:		
	лицо, в пользу которого установлено ограничение прав и обременение объекта недвижимости:	Сахарная Александра Николаевна	
	основание государственной регистрации:	Договор участия в долевом строительстве жилого дома №21/Л6 от 09.11.2016 г.	
3.1.107.	вид:	договор долевого участия в строительстве, Объект долевого строительства: однокомнатная квартира №40 общая площадь 39, 85 кв.м., расположенная на 6 этаже, литер №3 в 10-этажном жилом доме по строительному адресу: Краснодарский край, г.Геленджик, ул. Одесская, 1а	
	дата государственной регистрации:	23.11.2015	
	номер государственной регистрации:	23-23/012-23/012/806/2015-7340/1	
	срок, на который установлено ограничение прав и обременение объекта недвижимости:		
	лицо, в пользу которого установлено ограничение прав и обременение объекта недвижимости:	Ермоленко Юлия Владимировна	
	основание государственной регистрации:	Договор участия в долевом строительстве жилого дома №40/Л3 от 13.11.2015 г.	

Государственный регистратор		ФГИС ЕГРН
полное наименование должности	подпись	инициалы, фамилия

М.П.

<b>Земельный участок</b>			
(вид объекта недвижимости)			
Лист № ____ Раздела <b>2</b>	Всего листов раздела <b>2</b> : ____	Всего разделов: ____	Всего листов выписки: ____
<b>29.06.2019 № 99/2019/269975739</b>			
Кадастровый номер:		<b>23:40:0407009:31</b>	
3.1.108.	вид:	соглашение об уступке прав требования по договору долевого участия, право требования на Объект долевого строительства: однокомнатная квартира №21 общая площадь 40, 30 кв.м., расположенная на 3 этаже, литер №2 10-этажном жилом доме по строительному адресу: Краснодарский край, г.Геленджик, ул. Одесская, 1а	
	дата государственной регистрации:	19.07.2016	
	номер государственной регистрации:	23-23/012-23/001/849/2016-7541/1	
	срок, на который установлено ограничение прав и обременение объекта недвижимости:		
	лицо, в пользу которого установлено ограничение прав и обременение объекта недвижимости:	Стрыгина Елена Александровна	
	основание государственной регистрации:	Договор уступки прав (цессии) по Договору № 21/Л2 участия в долевом строительстве жилого дома от 24.02.2015 года от 01.07.2016 г.	
3.1.109.	вид:	договор долевого участия в строительстве, Объект долевого строительства: однокомнатная квартира №11 общая площадь 40, 30 кв.м., расположенная на 2 этаже, литер №4 в 10-этажном жилом доме по строительному адресу: Краснодарский край, г.Геленджик, ул. Одесская, 1а	
	дата государственной регистрации:	17.12.2015	
	номер государственной регистрации:	23-23/012-23/012/806/2015-9654/1	
	срок, на который установлено ограничение прав и обременение объекта недвижимости:		
	лицо, в пользу которого установлено ограничение прав и обременение объекта недвижимости:	Беляевская Юлия Николаевна	
	основание государственной регистрации:	Договор участия в долевом строительстве жилого дома №11/Л4 от 09.12.2015 г.	
3.1.110.	вид:	договор долевого участия в строительстве, объект долевого строительства: двухкомнатная квартира № 57 общей проектной площадью 71, 31 кв.м, расположенная на 8 этаже в 10-этажном жилом доме литер № 4 по строительному адресу: Краснодарский край, г.Геленджик, ул. Одесская, 1а	
	дата государственной регистрации:	14.12.2016	
	номер государственной регистрации:	23-23/012-23/012/808/2016-7194/2	
	срок, на который установлено ограничение прав и обременение объекта недвижимости:		
	лицо, в пользу которого установлено ограничение прав и обременение	Ильяева Жанна Андреевна	

объекта недвижимости:	
основание государственной регистрации:	Договор уступки прав (цессии) по Договору №57/Л4 участия в долевом строительстве жилого дома от 12 октября 2016 года №57/Л4 от 28.11.2016 г.

Государственный регистратор		ФГИС ЕГРН
полное наименование должности	подпись	инициалы, фамилия

М.П.



<b>Земельный участок</b>			
(вид объекта недвижимости)			
Лист № ____ Раздела <b>2</b>	Всего листов раздела <b>2</b> : ____	Всего разделов: ____	Всего листов выписки: ____
<b>29.06.2019 № 99/2019/269975739</b>			
Кадастровый номер:		<b>23:40:0407009:31</b>	
3.1.111.	вид:	в силу закона, Объект долевого строительства: однокомнатная квартира № 47, общей проектной площадью 45 кв.м., этаж 7, литер 8 Адрес(местоположение): Россия, Краснодарский край, г.Геленджик, ул. Одесская, 1а	
	дата государственной регистрации:	02.04.2018	
	номер государственной регистрации:	23:40:0407009:31-23/012/2018-1984	
	срок, на который установлено ограничение прав и обременение объекта недвижимости:	242 месяца	
	лицо, в пользу которого установлено ограничение прав и обременение объекта недвижимости:	Банк ВТБ (публичное акционерное общество), ИНН: 7702070139	
	основание государственной регистрации:	Договор уступки прав (цессии) по Договору №47/Л8 участия в долевом строительстве жилого дома от 18 октября 2017 года №47/Л8 от 19.03.2018 г.	
3.1.112.	вид:	в силу закона, Объект долевого строительства: однокомнатная квартира №47 общая площадь 39, 88 кв.м., расположенная на 6 этаже, литер №4 в 10-этажном жилом доме по строительному адресу: Краснодарский край, г.Геленджик, ул. Одесская, 1а	
	дата государственной регистрации:	25.02.2016	
	номер государственной регистрации:	23-23/012-23/205/805/2016-3646/1	
	срок, на который установлено ограничение прав и обременение объекта недвижимости:	180 месяцев	
	лицо, в пользу которого установлено ограничение прав и обременение объекта недвижимости:	Публичное акционерное общество "Сбербанк России", ИНН: 7707083893	
	основание государственной регистрации:	Договор участия в долевом строительстве жилого дома №47/Л4 от 09.02.2016 г.	
3.1.113.	вид:	договор долевого участия в строительстве, Объект долевого строительства: однокомнатная квартира № 47, общей проектной площадью 45 кв.м., этаж 7, литер 8 Адрес(местоположение): Россия, Краснодарский край, г.Геленджик, ул. Одесская, 1а	
	дата государственной регистрации:	25.10.2017	
	номер государственной регистрации:	23:40:0407009:31-23/012/2017-1524	
	срок, на который установлено ограничение прав и обременение объекта недвижимости:		
	лицо, в пользу которого установлено ограничение прав и обременение объекта недвижимости:	Попандопуло Ирина Георгиевна	
	основание государственной регистрации:	Договор № 47/Л8 участия в долевом строительстве от 18.10.2017 г.	

Государственный регистратор		ФГИС ЕГРН
полное наименование должности	подпись	инициалы, фамилия

М.П.

<b>Земельный участок</b>			
(вид объекта недвижимости)			
Лист № ____ Раздела <b>2</b>	Всего листов раздела <b>2</b> : ____	Всего разделов: ____	Всего листов выписки: ____
<b>29.06.2019 № 99/2019/269975739</b>			
Кадастровый номер:		<b>23:40:0407009:31</b>	
3.1.114.	вид:	договор долевого участия в строительстве, Объект долевого строительства: двухкомнатная квартира №69 общая площадь 75, 02 кв.м., расположенная на 9 этаже, литер №1 в 10-этажном жилом доме по строительному адресу: Краснодарский край, г.Геленджик, ул. Одесская, 1а	
	дата государственной регистрации:	04.06.2015	
	номер государственной регистрации:	23-23/012-23/012/805/2015-5530/1	
	срок, на который установлено ограничение прав и обременение объекта недвижимости:		
	лицо, в пользу которого установлено ограничение прав и обременение объекта недвижимости:	Шильников Денис Григорьевич	
	основание государственной регистрации:	Договор участия в долевом строительстве жилого дома №69/Л1 от 20.05.2015 г.	
3.1.115.	вид:	договор долевого участия в строительстве, Объект долевого строительства: однокомнатная квартира №21 общая площадь 43, 21 кв.м., расположенная на 3 этаже, литер №4 в 10-этажном жилом доме по строительному адресу: Краснодарский край, г.Геленджик, ул. Одесская, 1а	
	дата государственной регистрации:	12.10.2015	
	номер государственной регистрации:	23-23/012-23/012/806/2015-3864/1	
	срок, на который установлено ограничение прав и обременение объекта недвижимости:		
	лицо, в пользу которого установлено ограничение прав и обременение объекта недвижимости:	Жукова Яна Олеговна; Жуков Георгий Владимирович	
	основание государственной регистрации:	Договор участия в долевом строительстве жилого дома №21/Л4 от 22.09.2015 г.	
3.1.116.	вид:	в силу закона, право требования: однокомнатная квартира №31 бщая площадь 43, 21 кв.м., расположенная на 4 этаже, литер №1 10-этажном жилом доме по строительному адресу: Краснодарский край, г.Геленджик, ул. Одесская, 1а	
	дата государственной регистрации:	14.08.2015	
	номер государственной регистрации:	23-23/012-23/012/806/2015-438/1	
	срок, на который установлено ограничение прав и обременение объекта недвижимости:	на 156 месяцев	
	лицо, в пользу которого установлено ограничение прав и обременение объекта недвижимости:	Публичное акционерное общество "Сбербанк России", ИНН: 7707083893	
	основание государственной регистрации:	Договор участия в долевом строительстве жилого дома №31/Л1 от 17.07.2015 г.	

Государственный регистратор		ФГИС ЕГРН
полное наименование должности	подпись	инициалы, фамилия

М.П.

<b>Земельный участок</b>			
(вид объекта недвижимости)			
Лист № ____	Раздела <b>2</b>	Всего листов раздела <b>2</b> : ____	Всего разделов: ____
Всего листов выписки: ____			
<b>29.06.2019 № 99/2019/269975739</b>			
Кадастровый номер:		<b>23:40:0407009:31</b>	
3.1.117.	вид:	договор долевого участия в строительстве, Объект долевого строительства: двухкомнатная квартира №78, общая площадь 71, 33 кв.м., расположенная на 10 этаже, литер №2 в 10-этажном жилом доме по строительному адресу: Краснодарский край, г.Геленджик, ул. Одесская, 1а	
	дата государственной регистрации:	30.09.2015	
	номер государственной регистрации:	23-23/012-23/012/806/2015-3339/1	
	срок, на который установлено ограничение прав и обременение объекта недвижимости:		
	лицо, в пользу которого установлено ограничение прав и обременение объекта недвижимости:	Китаева Елена Михайловна	
	основание государственной регистрации:	Договор участия в долевом строительстве жилого дома №78/Л2 от 18.09.2015 г.	
3.1.118.	вид:	в силу закона, Право требования на объект долевого строительства: однокомнатная квартира №18, общая площадь 40, 30 кв.м., расположенная на 3 этаже, литер №1 в 10-этажном жилом доме по строительному адресу: Краснодарский край, г.Геленджик, ул. Одесская, 1а	
	дата государственной регистрации:	23.06.2015	
	номер государственной регистрации:	23-23/012-23/012/805/2015-6746/1	
	срок, на который установлено ограничение прав и обременение объекта недвижимости:	120 месяцев с даты фактического предоставления кредита	
	лицо, в пользу которого установлено ограничение прав и обременение объекта недвижимости:	Публичное акционерное общество "Сбербанк России", ИНН: 7707083893	
	основание государственной регистрации:	Договор участия в долевом строительстве жилого дома №18/Л1 от 16.06.2015 г.	
3.1.119.	вид:	договор долевого участия в строительстве, Объект долевого строительства: однокомнатная квартира №31, расположенная на 5 этаже, литер 9, в 8-иэтажном жилом доме, общей проектной площадью 75 кв.м., по строительному адресу: Краснодарский край, г. Геленджик, ул. Одесская, 1а	
	дата государственной регистрации:	02.05.2017	
	номер государственной регистрации:	23:40:0407009:31-23/012/2017-707	
	срок, на который установлено ограничение прав и обременение объекта недвижимости:	Срок не определен	
	лицо, в пользу которого установлено ограничение прав и обременение объекта недвижимости:	Мутафова Евгения Борисовна	
	основание государственной	Договор участия в долевом строительстве жилого дома №31/Л9 от 13.04.2017 г.;	

регистрации:

Договор участия в долевом строительстве жилого дома №31/Л9 от 13.04.2017 г.

Государственный регистратор		ФГИС ЕГРН
полное наименование должности	подпись	инициалы, фамилия

М.П.

<b>Земельный участок</b>			
(вид объекта недвижимости)			
Лист № ____ Раздела <b>2</b>	Всего листов раздела <b>2</b> : ____	Всего разделов: ____	Всего листов выписки: ____
<b>29.06.2019 № 99/2019/269975739</b>			
Кадастровый номер:		<b>23:40:0407009:31</b>	
3.1.120.	вид:	соглашение об уступке прав требования по договору долевого участия, Право требования на объект долевого строительства: однокомнатная квартира № 10, расположенная на 2 этаже в 8 этажном жилом доме, литер № 6, общей площадью 45 кв.м.. Адрес(местоположение): Россия, Краснодарский край, г. Геленджик, ул. Одесская, 1а	
	дата государственной регистрации:	26.12.2016	
	номер государственной регистрации:	23:40:0407009:31-23/012/2017-24	
	срок, на который установлено ограничение прав и обременение объекта недвижимости:	Срок не определен	
	лицо, в пользу которого установлено ограничение прав и обременение объекта недвижимости:	Алиуллина Светлана Викторовна	
	основание государственной регистрации:	Договор уступки прав (цессии) по Договору №10/Л6 Участия в долевом строительстве многоквартирного жилого дома от 10 ноября 2016 года №10/Л6 от 25.11.2016 г.	
3.1.121.	вид:	в силу закона, право требования по договорам долевого участия на строящийся многоквартирный жилой дом литер №9	
	дата государственной регистрации:	03.06.2015	
	номер государственной регистрации:	23-23/012-23/012/805/2015-5001/1	
	срок, на который установлено ограничение прав и обременение объекта недвижимости:	до исполнения обязательств	
	лицо, в пользу которого установлено ограничение прав и обременение объекта недвижимости:	Участники долевого строительства по договорам участия в долевом строительстве	
основание государственной регистрации:	Договор участия в долевом строительстве жилого дома №58/Л9 от 15.05.2015 г.		
3.1.122.	вид:	соглашение об уступке прав требования по договору долевого участия, Объект долевого строительства: однокомнатная квартира №60 общая площадь 40, 30 кв.м., расположенная на 8 этаже, литер №2 10-этажном жилом доме по строительному адресу: Краснодарский край, г.Геленджик, ул. Одесская, 1а	
	дата государственной регистрации:	06.04.2015	
	номер государственной регистрации:	23-23/012-23/012/805/2015-1847/2	
	срок, на который установлено ограничение прав и обременение объекта недвижимости:		

лицо, в пользу которого установлено ограничение прав и обременение объекта недвижимости:	Поляков Эдуард Иванович
основание государственной регистрации:	Договор уступки прав (цессии) от 27.03.2015 №60/Л2 по Договору участия в долевом строительстве многоквартирного жилого дома №60/Л2 от 16.03.2015 г.; Договор участия в долевом строительстве жилого дома №60/Л2 от 16.03.2015 г.

Государственный регистратор		ФГИС ЕГРН
полное наименование должности	подпись	инициалы, фамилия

М.П.



<b>Земельный участок</b>			
(вид объекта недвижимости)			
Лист № ____ Раздела <b>2</b>	Всего листов раздела <b>2</b> : ____	Всего разделов: ____	Всего листов выписки: ____
<b>29.06.2019 № 99/2019/269975739</b>			
Кадастровый номер:		<b>23:40:0407009:31</b>	
3.1.123.	вид:	договор долевого участия в строительстве, Объект долевого строительства: однокомнатная квартира № 76, литер №4, общая площадь 40, 3 кв.м., расположенная на 10 этаже, в 10-этажном жилом доме по строительному адресу: Краснодарский край, г.Геленджик, ул. Одесская, 1а	
	дата государственной регистрации:	04.03.2016	
	номер государственной регистрации:	23-23/012-23/205/805/2016-4250/1	
	срок, на который установлено ограничение прав и обременение объекта недвижимости:		
	лицо, в пользу которого установлено ограничение прав и обременение объекта недвижимости:	Семенов Александр Сергеевич	
	основание государственной регистрации:	Договор уступки прав (цессии) по Договору № 76/Л4 от 03.02.2016г. участия в долевом строительстве жилого дома №76/Л4 от 24.02.2016 г.	
3.1.124.	вид:	договор долевого участия в строительстве, Объект долевого строительства: однокомнатная квартира №29 общая площадь 45, 0 кв.м., расположенная на 5 этаже, Литер №10 в 8-этажном жилом доме по строительному адресу: Краснодарский край, г.Геленджик, ул. Одесская, 1а	
	дата государственной регистрации:	17.10.2017	
	номер государственной регистрации:	23:40:0407009:31-23/012/2017-1467	
	срок, на который установлено ограничение прав и обременение объекта недвижимости:	Срок не определен	
	лицо, в пользу которого установлено ограничение прав и обременение объекта недвижимости:	Попандопуло Ирина Георгиевна	
	основание государственной регистрации:	Договор участия в долевом строительстве №29/Л10 от 04.10.2017 г.	
3.1.125.	вид:	договор долевого участия в строительстве, Объект долевого строительства: однокомнатная квартира № 1, общая проектная площадь 47 кв.м., этаж 1, литер 8 Адрес(местоположение): Россия, Краснодарский край, г. Геленджик, ул. Одесская, 1а	
	дата государственной регистрации:	24.10.2017	
	номер государственной регистрации:	23:40:0407009:31-23/012/2017-1510	
	срок, на который установлено ограничение прав и обременение объекта недвижимости:		
	лицо, в пользу которого установлено ограничение прав и обременение объекта недвижимости:	Гук Сергей Михайлович	
	основание государственной регистрации:	Договор № 1/Л8 участия в долевом строительстве жилого дома от 18.10.2017 г.	

Государственный регистратор		ФГИС ЕГРН
полное наименование должности	подпись	инициалы, фамилия

М.П.

<b>Земельный участок</b>			
(вид объекта недвижимости)			
Лист № ____ Раздела <b>2</b>	Всего листов раздела <b>2</b> : ____	Всего разделов: ____	Всего листов выписки: ____
<b>29.06.2019 № 99/2019/269975739</b>			
Кадастровый номер:		<b>23:40:0407009:31</b>	
3.1.126.	вид:	договор долевого участия в строительстве, Объект долевого строительства: двухкомнатная квартира № 6 общая площадь 75 кв.м., расположенная на 1 этаже, литер № 8 в 8-этажном жилом доме по строительному адресу: Краснодарский край, г.Геленджик, ул. Одесская, 1а	
	дата государственной регистрации:	25.08.2017	
	номер государственной регистрации:	23:40:0407009:31-23/012/2017-1283	
	срок, на который установлено ограничение прав и обременение объекта недвижимости:	Срок не определен	
	лицо, в пользу которого установлено ограничение прав и обременение объекта недвижимости:	Ларкин Игорь Николаевич	
	основание государственной регистрации:	Договор участия в долевом строительстве жилого дома №6/Л8 от 22.08.2017 г.	
3.1.127.	вид:	соглашение об уступке прав требования по договору долевого участия, Объект долевого строительства: однокомнатная квартира №76, общая площадь 40, 30 кв.м., расположенная на 10 этаже, литер №1 в 10-этажном жилом доме по строительному адресу: Краснодарский край, г.Геленджик, ул. Одесская, 1а	
	дата государственной регистрации:	05.05.2015	
	номер государственной регистрации:	23-23/012-23/012/805/2015-3605/1	
	срок, на который установлено ограничение прав и обременение объекта недвижимости:		
	лицо, в пользу которого установлено ограничение прав и обременение объекта недвижимости:	Черноморцев Евгений Сергеевич	
	основание государственной регистрации:	Договор уступки прав (цессии) по Договору №76/Л1 от 16.03.2015г. участия в долевом строительстве многоквартирного жилого дома №76/Л1 от 22.04.2015 г.	
3.1.128.	вид:	в силу закона, Право требования однокомнатная квартира № 16 общей проектной площадью 41 кв.м, расположенная на 3 этаже в 8-этажного жилого дома литер № 6 по строительному адресу: Краснодарский край, г.Геленджик, ул. Одесская, 1а	
	дата государственной регистрации:	20.06.2017	
	номер государственной регистрации:	23:40:0407009:31-23/012/2017-939	
	срок, на который установлено ограничение прав и обременение объекта недвижимости:	с 20.06.2017 по 30.11.2031	
	лицо, в пользу которого установлено ограничение прав и обременение объекта недвижимости:	Публичное акционерное общество "Сбербанк России", ИНН: 7707083893	

основание  
государственной  
регистрации:

Договор №16/Л6 участия в долевом строительстве жилого дома от 29.03.2017 г.

Государственный регистратор		ФГИС ЕГРН
полное наименование должности	подпись	инициалы, фамилия

М.П.

<b>Земельный участок</b>			
(вид объекта недвижимости)			
Лист № ____ Раздела <b>2</b>	Всего листов раздела <b>2</b> : ____	Всего разделов: ____	Всего листов выписки: ____
<b>29.06.2019 № 99/2019/269975739</b>			
Кадастровый номер:		<b>23:40:0407009:31</b>	
3.1.129.	вид:	договор долевого участия в строительстве, Объект долевого строительства: двухкомнатная квартира №50 общая площадь 75, 02 кв.м., расположенная на 7 этаже, литер №2 в 10-этажном жилом доме по строительному адресу: Краснодарский край, г.Геленджик, ул. Одесская, 1а	
	дата государственной регистрации:	26.03.2015	
	номер государственной регистрации:	23-23/012-23/012/805/2015-1253/1	
	срок, на который установлено ограничение прав и обременение объекта недвижимости:		
	лицо, в пользу которого установлено ограничение прав и обременение объекта недвижимости:	Графова Екатерина Михайловна	
	основание государственной регистрации:	Договор участия в долевом строительстве жилого дома №50/Л12 от 16.03.2015 г.	
3.1.130.	вид:	договор долевого участия в строительстве, Объект долевого строительства: однокомнатная квартира №21, расположенная на 4 этаже в 8этажном жилом доме, литер № 7, общей площадью 44 кв.м. Адрес(местоположение): Россия, Краснодарский край, г. Геленджик, ул. Одесская, 1а	
	дата государственной регистрации:	05.04.2017	
	номер государственной регистрации:	23:40:0407009:31-23/012/2017-521	
	срок, на который установлено ограничение прав и обременение объекта недвижимости:	Срок не определен	
	лицо, в пользу которого установлено ограничение прав и обременение объекта недвижимости:	Слисаренко Сергей Николаевич	
	основание государственной регистрации:	Договор участия в долевом строительстве жилого дома №21/Л17 от 30.03.2017 г.	
3.1.131.	вид:	договор долевого участия в строительстве, Право требования на объект долевого строительства-однокомнатная квартира № 26, общая проектная площадь 45 кв.м., этаж 6, литер 13. Адрес(местоположение): Россия, Краснодарский край, г. Геленджик, ул. Одесская, 1а	
	дата государственной регистрации:	07.11.2017	
	номер государственной регистрации:	23:40:0407009:31-23/012/2017-1587	
	срок, на который установлено ограничение прав и обременение объекта недвижимости:		
	лицо, в пользу которого установлено ограничение прав и обременение объекта недвижимости:	Брычева Наталья Владимировна	
		Дополнительное соглашение к Договору №26/Л13 уступки прав (цессии) от 18 октября	

основание государственной регистрации:	2017 по Договору № 26/Л13 участия в долевом строительстве жилого дома от 12 сентября 2017 года от 31.10.2017 г.
--	---

Государственный регистратор		ФГИС ЕГРН
полное наименование должности	подпись	инициалы, фамилия

М.П.

<b>Земельный участок</b>			
(вид объекта недвижимости)			
Лист № ____ Раздела <b>2</b>	Всего листов раздела <b>2</b> : ____	Всего разделов: ____	Всего листов выписки: ____
<b>29.06.2019 № 99/2019/269975739</b>			
Кадастровый номер:		<b>23:40:0407009:31</b>	
3.1.132.	вид:	договор долевого участия в строительстве, объект долевого строительства:однокомнатная квартира №72 общей проектной площадью 39, 85 кв.м, расположенная на 10 этаже в 10-этажном жилом доме литер № 3 по строительному адресу: Краснодарский край, г.Геленджик, ул. Одесская, 1а	
	дата государственной регистрации:	17.10.2016	
	номер государственной регистрации:	23-23/012-23/012/808/2016-1847/1	
	срок, на который установлено ограничение прав и обременение объекта недвижимости:	Срок не определен	
	лицо, в пользу которого установлено ограничение прав и обременение объекта недвижимости:	Родионова Екатерина Андреевна	
	основание государственной регистрации:	Договор участия в долевом строительстве №72/Л3 от 11.10.2016 г.	
3.1.133.	вид:	в силу закона, Право требование: двухкомнатная квартира №22 общей проектной площадью 71, 31 кв.м, расположенная на 3 этаже в 10-этажном жилом доме литер №4 по строительному адресу: Краснодарский край, г.Геленджик, ул. Одесская, 1а	
	дата государственной регистрации:	11.10.2016	
	номер государственной регистрации:	23-23/012-23/012/808/2016-376/2	
	срок, на который установлено ограничение прав и обременение объекта недвижимости:	до полного погашения обязательств по договору целевого жилищного займа	
	лицо, в пользу которого установлено ограничение прав и обременение объекта недвижимости:	Российская Федерация	
	основание государственной регистрации:	Договор участия в долевом строительстве жилого дома №22/Л4 от 14.09.2016 г.	
3.1.134.	вид:	договор долевого участия в строительстве, Объект долевого строительства: однокомнатная квартира №15 общая площадь 39, 88 кв.м., расположенная на 2 этаже, литер №4 10-этажном жилом доме по строительному адресу: Краснодарский край, г.Геленджик, ул. Одесская, 1а	
	дата государственной регистрации:	27.10.2015	
	номер государственной регистрации:	23-23/012-23/012/806/2015-5223/1	
	срок, на который установлено ограничение прав и обременение объекта недвижимости:		
	лицо, в пользу которого установлено ограничение прав и обременение объекта недвижимости:	Чепелева Надежда Игоревна; Чепелева Анастасия Игоревна	
	основание государственной регистрации:	Договор участия в долевом строительстве жилого дома №15/Л4 от 16.10.2015 г.	

Государственный регистратор		ФГИС ЕГРН
полное наименование должности	подпись	инициалы, фамилия

М.П.



<b>Земельный участок</b>			
(вид объекта недвижимости)			
Лист № ____ Раздела <b>2</b>	Всего листов раздела <b>2</b> : ____	Всего разделов: ____	Всего листов выписки: ____
<b>29.06.2019 № 99/2019/269975739</b>			
Кадастровый номер:		<b>23:40:0407009:31</b>	
3.1.135.	вид:	в силу закона, право требования по договорам долевого участия на строящийся многоквартирный жилой дом литер №10	
	дата государственной регистрации:	02.06.2015	
	номер государственной регистрации:	23-23/012-23/012/805/2015-4989/1	
	срок, на который установлено ограничение прав и обременение объекта недвижимости:	до исполнения обязательств	
	лицо, в пользу которого установлено ограничение прав и обременение объекта недвижимости:	Участники долевого строительства по договорам участия в долевом строительстве	
	основание государственной регистрации:	Договор участия в долевом строительстве жилого дома №58/Л10 от 15.05.2015 г.	
3.1.136.	вид:	договор долевого участия в строительстве, Объект долевого строительства:однокомнатная квартира № 54, расположенная на 7 этаже в 10 этажном жилом доме, литер № 1, общей проектной площадью 53, 26 кв.м. Адрес(местоположение): Россия, Краснодарский край, г. Геленджик, ул. Одесская, 1а	
	дата государственной регистрации:	21.11.2016	
	номер государственной регистрации:	23-23/012-23/012/808/2016-4938/1	
	срок, на который установлено ограничение прав и обременение объекта недвижимости:		
	лицо, в пользу которого установлено ограничение прав и обременение объекта недвижимости:	Рудницкая Ирина Николаевна	
	основание государственной регистрации:	Договор участия в долевом строительстве жилого дома №54/Л1 от 09.11.2016 г.	
3.1.137.	вид:	соглашение об уступке прав требования по договору долевого участия, Право требования на объект долевого строительства: однокомнатная квартира №21, расположенная на 4 этаже в 8 этажном жилом доме, литер № 7, общей площадью 44 кв.м. Адрес(местоположение): Россия, Краснодарский край, г. Геленджик, ул. Одесская, 1а	
	дата государственной регистрации:	19.04.2017	
	номер государственной регистрации:	23:40:0407009:31-23/012/2017-662	
	срок, на который установлено ограничение прав и обременение объекта недвижимости:	Срок не определен	
	лицо, в пользу которого установлено ограничение прав и обременение объекта недвижимости:	Слисаренко Сергей Николаевич	
	основание государственной регистрации:	Договор уступки прав (цессии) по Договору №21/Л7 участия в долевом	

регистрации:

строительстве жилого дома от 30 марта 2017 года №21/Л7 от 14.04.2017 г.

Государственный регистратор		ФГИС ЕГРН
полное наименование должности	подпись	инициалы, фамилия

М.П.

<b>Земельный участок</b>			
(вид объекта недвижимости)			
Лист № ____	Раздела <b>2</b>	Всего листов раздела <b>2</b> : ____	Всего разделов: ____
Всего листов выписки: ____			
<b>29.06.2019 № 99/2019/269975739</b>			
Кадастровый номер:		<b>23:40:0407009:31</b>	
3.1.138.	вид:	соглашение об изменении договора долевого участия, Объект долевого строительства: однокомнатная квартира с проектным (строительным) №35, общей проектной площадью 41кв.м., этаж 6 , литер 10 Адрес(местоположение): Россия, Краснодарский край, г.Геленджик, ул. Одесская, 1а	
	дата государственной регистрации:	26.07.2018	
	номер государственной регистрации:	23:40:0407009:31-23/012/2018-2269	
	срок, на который установлено ограничение прав и обременение объекта недвижимости:	Срок не определен	
	лицо, в пользу которого установлено ограничение прав и обременение объекта недвижимости:	Астапов Андрей Сергеевич; Астапова Елена Юрьевна	
	основание государственной регистрации:	Дополнительное соглашение к договору №35/Л10 участия в долевом строительстве жилого дома от 25.07.2017 №1 от 10.07.2018 г.	
3.1.139.	вид:	договор долевого участия в строительстве, Объект долевого строительства:однокомнатная квартира №37, общая площадь 40, 30 кв.м., расположенная на 5 этаже, литер №4 в 10-этажном жилом доме по строительному адресу: Краснодарский край, г.Геленджик, ул. Одесская, 1а	
	дата государственной регистрации:	11.03.2016	
	номер государственной регистрации:	23-23/012-23/205/805/2016-4878/1	
	срок, на который установлено ограничение прав и обременение объекта недвижимости:		
	лицо, в пользу которого установлено ограничение прав и обременение объекта недвижимости:	Ефаров Михаил Хамитович	
	основание государственной регистрации:	Договор участия в долевом строительстве №37/Л4 от 24.02.2016 г.	
3.1.140.	вид:	в силу закона, право требования по договорам долевого участия на строящийся многоквартирный жилой дом литер №6	
	дата государственной регистрации:	03.06.2015	
	номер государственной регистрации:	23-23/012-23/012/805/2015-4976/1	
	срок, на который установлено ограничение прав и обременение объекта недвижимости:	до исполнения обязательств	
	лицо, в пользу которого установлено ограничение прав и обременение объекта недвижимости:	Участники долевого строительства по договорам участия в долевом строительстве	
	основание государственной регистрации:	Договор участия в долевом строительстве жилого дома №3/Л6 от 15.05.2015 г.	

Государственный регистратор		ФГИС ЕГРН
полное наименование должности	подпись	инициалы, фамилия

М.П.

<b>Земельный участок</b>			
(вид объекта недвижимости)			
Лист № ____	Раздела <b>2</b>	Всего листов раздела <b>2</b> : ____	Всего разделов: ____
Всего листов выписки: ____			
<b>29.06.2019 № 99/2019/269975739</b>			
Кадастровый номер:		<b>23:40:0407009:31</b>	
3.1.141.	вид:	в силу закона, права требования: однокомнатная квартира №51, общая площадь 40, 30 кв.м., расположенная на 7 этаже, литер №1 в 10-этажном жилом доме по строительному адресу: Краснодарский край, г.Геленджик, ул. Одесская, 1а	
	дата государственной регистрации:	08.07.2015	
	номер государственной регистрации:	23-23/012-23/012/805/2015-7630/1	
	срок, на который установлено ограничение прав и обременение объекта недвижимости:	на 24 месяца	
	лицо, в пользу которого установлено ограничение прав и обременение объекта недвижимости:	Публичное акционерное общество "Сбербанк России", ИНН: 7707083893	
	основание государственной регистрации:	Договор участия в долевом строительстве жилого дома №51/Л1 от 27.06.2015 г.	
3.1.142.	вид:	в силу закона, Объект долевого строительства: однокомнатная квартира № 28, общей проектной площадью 44 кв.м., этаж 5, Литер 7, расположенный по адресу: Россия, Краснодарский край, г. Геленджик, ул. Одесская, 1а	
	дата государственной регистрации:	17.07.2017	
	номер государственной регистрации:	23:40:0407009:31-23/012/2017-1064	
	срок, на который установлено ограничение прав и обременение объекта недвижимости:	78 месяцев	
	лицо, в пользу которого установлено ограничение прав и обременение объекта недвижимости:	Публичное акционерное общество "Сбербанк России", ИНН: 7707083893	
	основание государственной регистрации:	Договор участия в долевом строительстве жилого дома №28/Л7 от 23.06.2017 г.	
3.1.143.	вид:	в силу закона, Право требования: объект долевого строительства: однокомнатная квартира: общая проектная площадь 47 кв.м., этаж 6, литер 10, строительный номер 40 . Адрес(местоположение): Россия, Краснодарский край, г. Геленджик, ул. Одесская, 1а	
	дата государственной регистрации:	24.07.2017	
	номер государственной регистрации:	23:40:0407009:31-23/012/2017-1170	
	срок, на который установлено ограничение прав и обременение объекта недвижимости:	272 месяца	
	лицо, в пользу которого установлено ограничение прав и обременение объекта недвижимости:	Публичное акционерное общество "Сбербанк России", ИНН: 7707083893	
	основание государственной регистрации:	Договор участия в долевом строительстве жилого дома №40/Л10 от 30.06.2017 г.	

---

Государственный регистратор		ФГИС ЕГРН
полное наименование должности	подпись	инициалы, фамилия

М.П.

<b>Земельный участок</b>			
(вид объекта недвижимости)			
Лист № ____ Раздела <b>2</b>	Всего листов раздела <b>2</b> : ____	Всего разделов: ____	Всего листов выписки: ____
<b>29.06.2019 № 99/2019/269975739</b>			
Кадастровый номер:		<b>23:40:0407009:31</b>	
3.1.144.	вид:	запрет на совершение регистрационных действий, арест на наследственное имущество, открывшиеся после смерти Максимовой Е.А., а именно на квартиру № 6, расположенную на 1 этаже 10-ти этажном жилом доме литер № 4 общей проектной площадью 53, 75 кв.м. по адресу Краснодарский край, г. Геленджик, ул. Одесская, 3а (ранее 1а).	
	дата государственной регистрации:	12.09.2018	
	номер государственной регистрации:	23:40:0407009:31-23/012/2018-3031	
	срок, на который установлено ограничение прав и обременение объекта недвижимости:	Срок не определен	
	лицо, в пользу которого установлено ограничение прав и обременение объекта недвижимости:		
	основание государственной регистрации:	Определение Геленджикского городского суда Краснодарского края от 27.08.2018 г.	
3.1.145.	вид:	договор долевого участия в строительстве, Объект долевого строительства: однокомнатная квартира №5 общая площадь 45, 0 кв.м., расположенная на 2 этаже, литер №10 в 8-этажном жилом доме по строительному адресу: Краснодарский край, г.Геленджик, ул. Одесская, 1а	
	дата государственной регистрации:	19.04.2017	
	номер государственной регистрации:	23:40:0407009:31-23/012/2017-663	
	срок, на который установлено ограничение прав и обременение объекта недвижимости:	Срок не определен	
	лицо, в пользу которого установлено ограничение прав и обременение объекта недвижимости:	Бородина Ольга Олеговна	
	основание государственной регистрации:	Договор участия в долевом строительстве жилого дома №5/Л10 от 13.04.2017 г.	
3.1.146.	вид:	договор долевого участия в строительстве, Объект долевого строительства: однокомнатная квартира №29 общей проектной площадью 45 кв.м, расположенная на 4 этаже в 8-этажного жилого дома литер №12 по строительному адресу: Краснодарский край, г.Геленджик, ул. Одесская, 1а	
	дата государственной регистрации:	14.09.2017	
	номер государственной регистрации:	23:40:0407009:31-23/012/2017-1317	
	срок, на который установлено ограничение прав и обременение объекта		

недвижимости:	
лицо, в пользу которого установлено ограничение прав и обременение объекта недвижимости:	Попандопуло Дмитрий Васильевич
основание государственной регистрации:	Соглашение о расторжении договора №29/Л12 участия в долевом строительстве жилого дома от 31 мая 2017г. от 07.09.2017 г.

Государственный регистратор		ФГИС ЕГРН
полное наименование должности	подпись	инициалы, фамилия

М.П.



<b>Земельный участок</b>			
(вид объекта недвижимости)			
Лист № ____ Раздела <b>2</b>	Всего листов раздела <b>2</b> : ____	Всего разделов: ____	Всего листов выписки: ____
<b>29.06.2019 № 99/2019/269975739</b>			
Кадастровый номер:		<b>23:40:0407009:31</b>	
3.1.147.	вид:	договор долевого участия в строительстве, Объект долевого строительства: двухкомнатная квартира №70, общей проектной площадью 71, 31 кв.м, расположенная на 9 этаже в 10-этажном жилом доме литер №4 по строительному адресу: Краснодарский край, г.Геленджик, ул. Одесская, 1а	
	дата государственной регистрации:	11.05.2016	
	номер государственной регистрации:	23-23/012-23/205/806/2016-247/1	
	срок, на который установлено ограничение прав и обременение объекта недвижимости:		
	лицо, в пользу которого установлено ограничение прав и обременение объекта недвижимости:	Кислякова Любовь Алексеевна	
	основание государственной регистрации:	Договор участия в долевом строительстве жилого дома №70/Л4 от 21.04.2016 г	
3.1.148.	вид:	договор долевого участия в строительстве, Объект долевого строительства: однокомнатная квартира №6, литер №3, общая площадь 53, 75 кв.м., расположенная на 1 этаже, в 10-этажном жилом доме по строительному адресу: Краснодарский край, г.Геленджик, ул. Одесская, 1а	
	дата государственной регистрации:	01.03.2016	
	номер государственной регистрации:	23-23/012-23/205/805/2016-4008/1	
	срок, на который установлено ограничение прав и обременение объекта недвижимости:		
	лицо, в пользу которого установлено ограничение прав и обременение объекта недвижимости:	Максимова Екатерина Арсентьевна	
	основание государственной регистрации:	Договор №6/Л3 от 28.03.2016 уступки прав (цессии) по Договору участия в долевом строительстве жилого дома №6/Л3 от 19.02.2016 г.; Договор участия в долевом строительстве жилого дома №6/Л3 от 19.02.2016 г.	
4.	Договоры участия в долевом строительстве:	зарегистрировано	
5.	Заявленные в судебном порядке права требования:	данные отсутствуют	
6.	Сведения о возражении в отношении зарегистрированного права:	данные отсутствуют	
7.	Сведения о наличии решения об изъятии объекта недвижимости для государственных и муниципальных нужд:	данные отсутствуют	
8.	Сведения о невозможности государственной регистрации без личного участия правообладателя или его законного представителя:		
9.	Правопритязания и сведения о наличии поступивших, но не рассмотренных заявлений о проведении государственной регистрации права (перехода, прекращения права), ограничения права или обременения объекта недвижимости, сделки в отношении объекта недвижимости:	данные отсутствуют	
10.	Сведения об осуществлении государственной регистрации сделки, права, ограничения права без необходимого в силу закона согласия третьего лица, органа:	данные отсутствуют	
11.	Сведения о невозможности государственной регистрации перехода, прекращения, ограничения права на земельный участок из земель сельскохозяйственного назначения:		

Государственный регистратор		ФГИС ЕГРН
-----------------------------	--	-----------

полное наименование должности

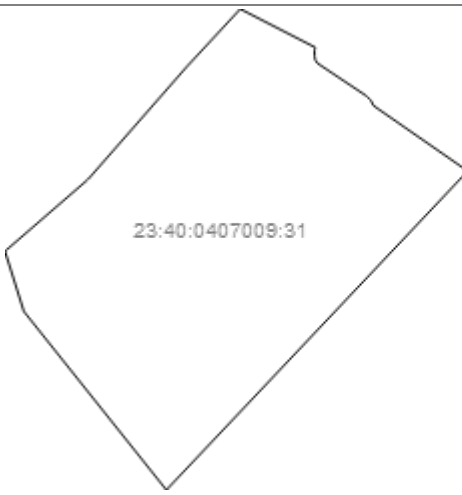
подпись

инициалы, фамилия

М.П.

Выписка из Единого государственного реестра недвижимости об объекте недвижимости  
**Описание местоположения земельного участка**

<b>Земельный участок</b>			
(вид объекта недвижимости)			
Лист № ____ Раздела <b>3</b>	Всего листов раздела <b>3</b> : ____	Всего разделов: ____	Всего листов выписки: ____
<b>29.06.2019 № 99/2019/269975739</b>			
Кадастровый номер:		<b>23:40:0407009:31</b>	

План (чертеж, схема) земельного участка			
 <p>23:40:0407009:31</p>			
Масштаб 1: данные отсутствуют	Условные обозначения:		

Государственный регистратор		ФГИС ЕГРН
полное наименование должности	подпись	инициалы, фамилия

М.П.

Выписка из Единого государственного реестра недвижимости об объекте недвижимости  
**Описание местоположения земельного участка**

<b>Земельный участок</b>			
(вид объекта недвижимости)			
Лист № ____ Раздела <b>3.1</b>	Всего листов раздела <b>3.1</b> : ____	Всего разделов: ____	Всего листов выписки: ____
<b>29.06.2019 № 99/2019/269975739</b>			
Кадастровый номер:		<b>23:40:0407009:31</b>	

Описание местоположения границ земельного участка							
Номер п/п	Номер точки		Дирекционный угол	Горизонтальное проложение, м	Описание закрепления на местности	Кадастровые номера смежных участков	Сведения об адресах правообладателей смежных земельных участков
	начальная	конечная					
1	2	3	4	5	6	7	8
1	1	1	данные отсутствуют	данные отсутствуют	-	данные отсутствуют	данные отсутствуют

Государственный регистратор		ФГИС ЕГРН
полное наименование должности	подпись	инициалы, фамилия

М.П.

Выписка из Единого государственного реестра недвижимости об объекте недвижимости  
**Описание местоположения земельного участка**

<b>Земельный участок</b>			
(вид объекта недвижимости)			
Лист № ____ Раздела <b>3.2</b>	Всего листов раздела <b>3.2</b> : ____	Всего разделов: ____	Всего листов выписки: ____
<b>29.06.2019 № 99/2019/269975739</b>			
Кадастровый номер:		<b>23:40:0407009:31</b>	

Сведения о характерных точках границы земельного участка				
Система координат: МСК 23, зона 1				
Зона №				
Номер точки	Координаты		Описание закрепления на местности	Средняя квадратическая погрешность определения координат характерных точек границ земельного участка, м
	X	Y		
1	2	3	4	5
1	428253.58	1305831	626002000000	0.1
2	428157.82	1305907.49	626002000000	0.1
3	428162.13	1305911.56	626002000000	0.1
4	428328.85	1306069.23	626002000000	0.1
5	428364	1306018.56	626002000000	0.1
6	428366.64	1306017.35	626002000000	0.1
7	428369.02	1306015.04	626002000000	0.1
8	428386.75	1305988.47	626002000000	0.1
9	428388.47	1305987.4	626002000000	0.1
10	428390.38	1305987.06	626002000000	0.1
11	428393.6	1305987.02	626002000000	0.1
12	428395.15	1305987.41	626002000000	0.1
13	428415.79	1305947.15	626002000000	0.1
14	428384.7	1305918.33	626002000000	0.1
15	428324.41	1305865.47	626002000000	0.1

Государственный регистратор		ФГИС ЕГРН
полное наименование должности	подпись	инициалы, фамилия

М.П.

Выписка из Единого государственного реестра недвижимости об объекте недвижимости  
**Описание местоположения земельного участка**

<b>Земельный участок</b>			
(вид объекта недвижимости)			
Лист № ____ Раздела <b>3.2</b>	Всего листов раздела <b>3.2</b> : ____	Всего разделов: ____	Всего листов выписки: ____
<b>29.06.2019 № 99/2019/269975739</b>			
Кадастровый номер:		<b>23:40:0407009:31</b>	

Сведения о характерных точках границы земельного участка				
Система координат: МСК 23, зона 1				
Зона №				
Номер точки	Координаты		Описание закрепления на местности	Средняя квадратическая погрешность определения координат характерных точек границ земельного участка, м
	X	Y		
1	2	3	4	5
16	428286.3	1305821.39	626002000000	0.1
17	428285.84	1305820.87	626002000000	0.1

Государственный регистратор		ФГИС ЕГРН
полное наименование должности	подпись	инициалы, фамилия

М.П.

Выписка из Единого государственного реестра недвижимости об объекте недвижимости  
Сведения о частях земельного участка

<b>Земельный участок</b>			
<small>(вид объекта недвижимости)</small>			
Лист № ____ Раздела <b>4</b>	Всего листов раздела <b>4</b> : ____	Всего разделов: ____	Всего листов выписки: ____
<b>29.06.2019 № 99/2019/269975739</b>			
Кадастровый номер:		<b>23:40:0407009:31</b>	

План (чертеж, схема) части земельного участка	Учетный номер части: <b>23:40:0407009:31/1</b>
	
Масштаб 1: данные отсутствуют	Условные обозначения:

Государственный регистратор		ФГИС ЕГРН
полное наименование должности	подпись	инициалы, фамилия

М.П.

Выписка из Единого государственного реестра недвижимости об объекте недвижимости  
Сведения о частях земельного участка

<b>Земельный участок</b>			
(вид объекта недвижимости)			
Лист № ____ Раздела <b>4</b>	Всего листов раздела <b>4</b> : ____	Всего разделов: ____	Всего листов выписки: ____
<b>29.06.2019 № 99/2019/269975739</b>			
Кадастровый номер:		<b>23:40:0407009:31</b>	

План (чертеж, схема) части земельного участка		Учетный номер части: <b>23:40:0407009:31/2</b>	
			
Масштаб 1: данные отсутствуют	Условные обозначения:		

Государственный регистратор		ФГИС ЕГРН
полное наименование должности	подпись	инициалы, фамилия

М.П.



Выписка из Единого государственного реестра недвижимости об объекте недвижимости  
Сведения о частях земельного участка

<b>Земельный участок</b>			
<small>(вид объекта недвижимости)</small>			
Лист № ____ Раздела <b>4</b>	Всего листов раздела <b>4</b> : ____	Всего разделов: ____	Всего листов выписки: ____
<b>29.06.2019 № 99/2019/269975739</b>			
Кадастровый номер:		<b>23:40:0407009:31</b>	

План (чертеж, схема) части земельного участка	Учетный номер части: <b>23:40:0407009:31/3</b>		
			
Масштаб 1: данные отсутствуют	Условные обозначения:		

Государственный регистратор		ФГИС ЕГРН
полное наименование должности	подпись	инициалы, фамилия

М.П.

Выписка из Единого государственного реестра недвижимости об объекте недвижимости  
Сведения о частях земельного участка

<b>Земельный участок</b>			
(вид объекта недвижимости)			
Лист № ____ Раздела <b>4</b>	Всего листов раздела <b>4</b> : ____	Всего разделов: ____	Всего листов выписки: ____
<b>29.06.2019 № 99/2019/269975739</b>			
Кадастровый номер:		<b>23:40:0407009:31</b>	

План (чертеж, схема) части земельного участка	Учетный номер части: <b>23:40:0407009:31/4</b>		
			
Масштаб 1: данные отсутствуют	Условные обозначения:		

Государственный регистратор		ФГИС ЕГРН
полное наименование должности	подпись	инициалы, фамилия

М.П.

Выписка из Единого государственного реестра недвижимости об объекте недвижимости  
Сведения о частях земельного участка

<b>Земельный участок</b>			
(вид объекта недвижимости)			
Лист № ____ Раздела <b>4</b>	Всего листов раздела <b>4</b> : ____	Всего разделов: ____	Всего листов выписки: ____
<b>29.06.2019 № 99/2019/269975739</b>			
Кадастровый номер:		<b>23:40:0407009:31</b>	

План (чертеж, схема) части земельного участка		Учетный номер части: <b>23:40:0407009:31/5</b>	
 <p>23:40:0407009:31/5</p>			
Масштаб 1: данные отсутствуют	Условные обозначения:		

Государственный регистратор		ФГИС ЕГРН
полное наименование должности	подпись	инициалы, фамилия

М.П.

Выписка из Единого государственного реестра недвижимости об объекте недвижимости  
Сведения о частях земельного участка

<b>Земельный участок</b>			
(вид объекта недвижимости)			
Лист № ____ Раздела <b>4</b>	Всего листов раздела <b>4</b> : ____	Всего разделов: ____	Всего листов выписки: ____
<b>29.06.2019 № 99/2019/269975739</b>			
Кадастровый номер:		<b>23:40:0407009:31</b>	

План (чертеж, схема) части земельного участка		Учетный номер части: <b>23:40:0407009:31/6</b>	
			
Масштаб 1: данные отсутствуют	Условные обозначения:		

Государственный регистратор		ФГИС ЕГРН
полное наименование должности	подпись	инициалы, фамилия

М.П.

Выписка из Единого государственного реестра недвижимости об объекте недвижимости  
Сведения о частях земельного участка

<b>Земельный участок</b>			
<small>(вид объекта недвижимости)</small>			
Лист № ____ Раздела <b>4</b>	Всего листов раздела <b>4</b> : ____	Всего разделов: ____	Всего листов выписки: ____
<b>29.06.2019 № 99/2019/269975739</b>			
Кадастровый номер:		<b>23:40:0407009:31</b>	

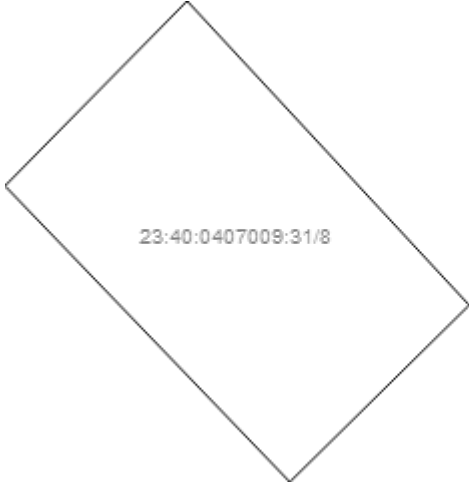
План (чертеж, схема) части земельного участка		Учетный номер части: <b>23:40:0407009:31/7</b>	
 <p>23:40:0407009:31/7</p>			
Масштаб 1: данные отсутствуют	Условные обозначения:		

Государственный регистратор		ФГИС ЕГРН
полное наименование должности	подпись	инициалы, фамилия

М.П.

Выписка из Единого государственного реестра недвижимости об объекте недвижимости  
Сведения о частях земельного участка

<b>Земельный участок</b>			
<small>(вид объекта недвижимости)</small>			
Лист № ____ Раздела <b>4</b>	Всего листов раздела <b>4</b> : ____	Всего разделов: ____	Всего листов выписки: ____
<b>29.06.2019 № 99/2019/269975739</b>			
Кадастровый номер:		<b>23:40:0407009:31</b>	

План (чертеж, схема) части земельного участка		Учетный номер части: <b>23:40:0407009:31/8</b>	
 <p>23:40:0407009:31/8</p>			
Масштаб 1: данные отсутствуют	Условные обозначения:		

Государственный регистратор		ФГИС ЕГРН
полное наименование должности	подпись	инициалы, фамилия

М.П.

Выписка из Единого государственного реестра недвижимости об объекте недвижимости  
Сведения о частях земельного участка

<b>Земельный участок</b>			
(вид объекта недвижимости)			
Лист № ____ Раздела <b>4</b>	Всего листов раздела <b>4</b> : ____	Всего разделов: ____	Всего листов выписки: ____
<b>29.06.2019 № 99/2019/269975739</b>			
Кадастровый номер:		<b>23:40:0407009:31</b>	

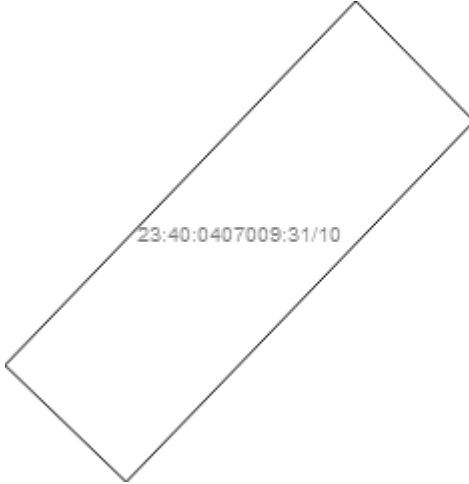
План (чертеж, схема) части земельного участка		Учетный номер части: <b>23:40:0407009:31/9</b>	
 <p>23:40:0407009:31/9</p>			
Масштаб 1: данные отсутствуют	Условные обозначения:		

Государственный регистратор		ФГИС ЕГРН
полное наименование должности	подпись	инициалы, фамилия

М.П.

Выписка из Единого государственного реестра недвижимости об объекте недвижимости  
Сведения о частях земельного участка

<b>Земельный участок</b>			
<small>(вид объекта недвижимости)</small>			
Лист № ____ Раздела <b>4</b>	Всего листов раздела <b>4</b> : ____	Всего разделов: ____	Всего листов выписки: ____
<b>29.06.2019 № 99/2019/269975739</b>			
Кадастровый номер:		<b>23:40:0407009:31</b>	

План (чертеж, схема) части земельного участка		Учетный номер части: <b>23:40:0407009:31/10</b>	
			
Масштаб 1: данные отсутствуют	Условные обозначения:		

Государственный регистратор		ФГИС ЕГРН
полное наименование должности	подпись	инициалы, фамилия

М.П.



Выписка из Единого государственного реестра недвижимости об объекте недвижимости  
Сведения о частях земельного участка

<b>Земельный участок</b>			
(вид объекта недвижимости)			
Лист № ____ Раздела <b>4</b>	Всего листов раздела <b>4</b> : ____	Всего разделов: ____	Всего листов выписки: ____
<b>29.06.2019 № 99/2019/269975739</b>			
Кадастровый номер:		<b>23:40:0407009:31</b>	

План (чертеж, схема) части земельного участка		Учетный номер части: <b>23:40:0407009:31/11</b>	
 <p>23:40:0407009:31/11</p>			
Масштаб 1: данные отсутствуют	Условные обозначения:		

Государственный регистратор		ФГИС ЕГРН
полное наименование должности	подпись	инициалы, фамилия

М.П.

Выписка из Единого государственного реестра недвижимости об объекте недвижимости  
Сведения о частях земельного участка

<b>Земельный участок</b>			
(вид объекта недвижимости)			
Лист № ____ Раздела <b>4</b>	Всего листов раздела <b>4</b> : ____	Всего разделов: ____	Всего листов выписки: ____
<b>29.06.2019 № 99/2019/269975739</b>			
Кадастровый номер:		<b>23:40:0407009:31</b>	

План (чертеж, схема) части земельного участка		Учетный номер части: <b>23:40:0407009:31/12</b>	
			
Масштаб 1: данные отсутствуют	Условные обозначения:		

Государственный регистратор		ФГИС ЕГРН
полное наименование должности	подпись	инициалы, фамилия

М.П.

Выписка из Единого государственного реестра недвижимости об объекте недвижимости  
Сведения о частях земельного участка

<b>Земельный участок</b>			
(вид объекта недвижимости)			
Лист № ____ Раздела <b>4</b>	Всего листов раздела <b>4</b> : ____	Всего разделов: ____	Всего листов выписки: ____
<b>29.06.2019 № 99/2019/269975739</b>			
Кадастровый номер:		<b>23:40:0407009:31</b>	

План (чертеж, схема) части земельного участка		Учетный номер части: <b>23:40:0407009:31/13</b>	
 <p>23:40:0407009:31/13</p>			
Масштаб 1: данные отсутствуют	Условные обозначения:		

Государственный регистратор		ФГИС ЕГРН
полное наименование должности	подпись	инициалы, фамилия

М.П.

Выписка из Единого государственного реестра недвижимости об объекте недвижимости  
Сведения о частях земельного участка

<b>Земельный участок</b>			
(вид объекта недвижимости)			
Лист № ____ Раздела <b>4</b>	Всего листов раздела <b>4</b> : ____	Всего разделов: ____	Всего листов выписки: ____
<b>29.06.2019 № 99/2019/269975739</b>			
Кадастровый номер:		<b>23:40:0407009:31</b>	

План (чертеж, схема) части земельного участка		Учетный номер части: <b>23:40:0407009:31/14</b>	
 <p>23:40:0407009:31/14</p>			
Масштаб 1: данные отсутствуют	Условные обозначения:		

Государственный регистратор		ФГИС ЕГРН
полное наименование должности	подпись	инициалы, фамилия

М.П.

Выписка из Единого государственного реестра недвижимости об объекте недвижимости  
Сведения о частях земельного участка

<b>Земельный участок</b>			
<small>(вид объекта недвижимости)</small>			
Лист № ____ Раздела <b>4</b>	Всего листов раздела <b>4</b> : ____	Всего разделов: ____	Всего листов выписки: ____
<b>29.06.2019 № 99/2019/269975739</b>			
Кадастровый номер:		<b>23:40:0407009:31</b>	

План (чертеж, схема) части земельного участка		Учетный номер части: <b>23:40:0407009:31/15</b>	
			
Масштаб 1: данные отсутствуют	Условные обозначения:		

Государственный регистратор		ФГИС ЕГРН
полное наименование должности	подпись	инициалы, фамилия

М.П.

Выписка из Единого государственного реестра недвижимости об объекте недвижимости  
Сведения о частях земельного участка

<b>Земельный участок</b>			
<small>(вид объекта недвижимости)</small>			
Лист № ____ Раздела <b>4</b>	Всего листов раздела <b>4</b> : ____	Всего разделов: ____	Всего листов выписки: ____
<b>29.06.2019 № 99/2019/269975739</b>			
Кадастровый номер:		<b>23:40:0407009:31</b>	

План (чертеж, схема) части земельного участка		Учетный номер части: <b>23:40:0407009:31/16</b>	
			
Масштаб 1: данные отсутствуют	Условные обозначения:		

Государственный регистратор		ФГИС ЕГРН
полное наименование должности	подпись	инициалы, фамилия

М.П.

Выписка из Единого государственного реестра недвижимости об объекте недвижимости  
Сведения о частях земельного участка

<b>Земельный участок</b>			
(вид объекта недвижимости)			
Лист № ____ Раздела <b>4</b>	Всего листов раздела <b>4</b> : ____	Всего разделов: ____	Всего листов выписки: ____
<b>29.06.2019 № 99/2019/269975739</b>			
Кадастровый номер:		<b>23:40:0407009:31</b>	

План (чертеж, схема) части земельного участка		Учетный номер части: <b>23:40:0407009:31/17</b>	
			
Масштаб 1: данные отсутствуют	Условные обозначения:		

Государственный регистратор		ФГИС ЕГРН
полное наименование должности	подпись	инициалы, фамилия

М.П.

Выписка из Единого государственного реестра недвижимости об объекте недвижимости  
Сведения о частях земельного участка

<b>Земельный участок</b>			
(вид объекта недвижимости)			
Лист № ____ Раздела <b>4</b>	Всего листов раздела <b>4</b> : ____	Всего разделов: ____	Всего листов выписки: ____
<b>29.06.2019 № 99/2019/269975739</b>			
Кадастровый номер:		<b>23:40:0407009:31</b>	

План (чертеж, схема) части земельного участка		Учетный номер части: <b>23:40:0407009:31/18</b>	
 <p>23:40:0407009:31/18</p>			
Масштаб 1: данные отсутствуют	Условные обозначения:		

Государственный регистратор		ФГИС ЕГРН
полное наименование должности	подпись	инициалы, фамилия

М.П.



Выписка из Единого государственного реестра недвижимости об объекте недвижимости  
Сведения о частях земельного участка

<b>Земельный участок</b>			
(вид объекта недвижимости)			
Лист № ____ Раздела <b>4</b>	Всего листов раздела <b>4</b> : ____	Всего разделов: ____	Всего листов выписки: ____
<b>29.06.2019 № 99/2019/269975739</b>			
Кадастровый номер:		<b>23:40:0407009:31</b>	

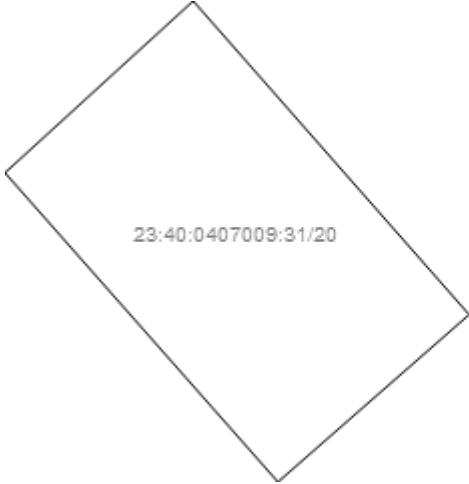
План (чертеж, схема) части земельного участка		Учетный номер части: <b>23:40:0407009:31/19</b>	
			
Масштаб 1: данные отсутствуют	Условные обозначения:		

Государственный регистратор		ФГИС ЕГРН
полное наименование должности	подпись	инициалы, фамилия

М.П.

Выписка из Единого государственного реестра недвижимости об объекте недвижимости  
Сведения о частях земельного участка

<b>Земельный участок</b>			
<small>(вид объекта недвижимости)</small>			
Лист № ____ Раздела <b>4</b>	Всего листов раздела <b>4</b> : ____	Всего разделов: ____	Всего листов выписки: ____
<b>29.06.2019 № 99/2019/269975739</b>			
Кадастровый номер:		<b>23:40:0407009:31</b>	

План (чертеж, схема) части земельного участка		Учетный номер части: <b>23:40:0407009:31/20</b>	
			
Масштаб 1: данные отсутствуют	Условные обозначения:		

Государственный регистратор		ФГИС ЕГРН
полное наименование должности	подпись	инициалы, фамилия

М.П.

Выписка из Единого государственного реестра недвижимости об объекте недвижимости  
Сведения о частях земельного участка

<b>Земельный участок</b>			
(вид объекта недвижимости)			
Лист № ____ Раздела <b>4</b>	Всего листов раздела <b>4</b> : ____	Всего разделов: ____	Всего листов выписки: ____
<b>29.06.2019 № 99/2019/269975739</b>			
Кадастровый номер:		<b>23:40:0407009:31</b>	

План (чертеж, схема) части земельного участка		Учетный номер части: <b>23:40:0407009:31/21</b>	
			
Масштаб 1: данные отсутствуют	Условные обозначения:		

Государственный регистратор		ФГИС ЕГРН
полное наименование должности	подпись	инициалы, фамилия

М.П.

Выписка из Единого государственного реестра недвижимости об объекте недвижимости  
Сведения о частях земельного участка

<b>Земельный участок</b>			
(вид объекта недвижимости)			
Лист № ____ Раздела <b>4</b>	Всего листов раздела <b>4</b> : ____	Всего разделов: ____	Всего листов выписки: ____
<b>29.06.2019 № 99/2019/269975739</b>			
Кадастровый номер:		<b>23:40:0407009:31</b>	

План (чертеж, схема) части земельного участка		Учетный номер части: <b>23:40:0407009:31/22</b>	
			
Масштаб 1: данные отсутствуют	Условные обозначения:		

Государственный регистратор		ФГИС ЕГРН
полное наименование должности	подпись	инициалы, фамилия

М.П.

Выписка из Единого государственного реестра недвижимости об объекте недвижимости  
Сведения о частях земельного участка

<b>Земельный участок</b>			
(вид объекта недвижимости)			
Лист № ____ Раздела <b>4</b>	Всего листов раздела <b>4</b> : ____	Всего разделов: ____	Всего листов выписки: ____
<b>29.06.2019 № 99/2019/269975739</b>			
Кадастровый номер:		<b>23:40:0407009:31</b>	

План (чертеж, схема) части земельного участка		Учетный номер части: <b>23:40:0407009:31/24</b>	
			
Масштаб 1: данные отсутствуют	Условные обозначения:		

Государственный регистратор		ФГИС ЕГРН
полное наименование должности	подпись	инициалы, фамилия

М.П.

Выписка из Единого государственного реестра недвижимости об объекте недвижимости  
Сведения о частях земельного участка

<b>Земельный участок</b>			
<small>(вид объекта недвижимости)</small>			
Лист № ____ Раздела <b>4</b>	Всего листов раздела <b>4</b> : ____	Всего разделов: ____	Всего листов выписки: ____
<b>29.06.2019 № 99/2019/269975739</b>			
Кадастровый номер:		<b>23:40:0407009:31</b>	

План (чертеж, схема) части земельного участка		Учетный номер части: <b>23:40:0407009:31/25</b>	
			
Масштаб 1: данные отсутствуют	Условные обозначения:		

Государственный регистратор		ФГИС ЕГРН
полное наименование должности	подпись	инициалы, фамилия

М.П.

Выписка из Единого государственного реестра недвижимости об объекте недвижимости  
Сведения о частях земельного участка

<b>Земельный участок</b>			
(вид объекта недвижимости)			
Лист № ____ Раздела <b>4</b>	Всего листов раздела <b>4</b> : ____	Всего разделов: ____	Всего листов выписки: ____
<b>29.06.2019 № 99/2019/269975739</b>			
Кадастровый номер:		<b>23:40:0407009:31</b>	

План (чертеж, схема) части земельного участка		Учетный номер части: <b>23:40:0407009:31/26</b>	
			
Масштаб 1: данные отсутствуют	Условные обозначения:		

Государственный регистратор		ФГИС ЕГРН
полное наименование должности	подпись	инициалы, фамилия

М.П.

Выписка из Единого государственного реестра недвижимости об объекте недвижимости  
Сведения о частях земельного участка

<b>Земельный участок</b>			
<small>(вид объекта недвижимости)</small>			
Лист № ____ Раздела <b>4</b>	Всего листов раздела <b>4</b> : ____	Всего разделов: ____	Всего листов выписки: ____
<b>29.06.2019 № 99/2019/269975739</b>			
Кадастровый номер:		<b>23:40:0407009:31</b>	

План (чертеж, схема) части земельного участка		Учетный номер части: <b>23:40:0407009:31/27</b>	
			
Масштаб 1: данные отсутствуют	Условные обозначения:		

Государственный регистратор		ФГИС ЕГРН
полное наименование должности	подпись	инициалы, фамилия

М.П.



Выписка из Единого государственного реестра недвижимости об объекте недвижимости  
Сведения о частях земельного участка

<b>Земельный участок</b>			
<small>(вид объекта недвижимости)</small>			
Лист № ____ Раздела <b>4</b>	Всего листов раздела <b>4</b> : ____	Всего разделов: ____	Всего листов выписки: ____
<b>29.06.2019 № 99/2019/269975739</b>			
Кадастровый номер:		<b>23:40:0407009:31</b>	

План (чертеж, схема) части земельного участка		Учетный номер части: <b>23:40:0407009:31/28</b>	
 <p>23:40:0407009:31/28</p>			
Масштаб 1: данные отсутствуют	Условные обозначения:		

Государственный регистратор		ФГИС ЕГРН
полное наименование должности	подпись	инициалы, фамилия

М.П.

Выписка из Единого государственного реестра недвижимости об объекте недвижимости  
Сведения о частях земельного участка

<b>Земельный участок</b>			
(вид объекта недвижимости)			
Лист № ____ Раздела <b>4</b>	Всего листов раздела <b>4</b> : ____	Всего разделов: ____	Всего листов выписки: ____
<b>29.06.2019 № 99/2019/269975739</b>			
Кадастровый номер:		<b>23:40:0407009:31</b>	

План (чертеж, схема) части земельного участка		Учетный номер части: <b>23:40:0407009:31/29</b>	
 <p>23:40:0407009:31/29</p>			
Масштаб 1: данные отсутствуют	Условные обозначения:		

Государственный регистратор		ФГИС ЕГРН
полное наименование должности	подпись	инициалы, фамилия

М.П.

Выписка из Единого государственного реестра недвижимости об объекте недвижимости  
Сведения о частях земельного участка

<b>Земельный участок</b>			
<small>(вид объекта недвижимости)</small>			
Лист № ____ Раздела <b>4</b>	Всего листов раздела <b>4</b> : ____	Всего разделов: ____	Всего листов выписки: ____
<b>29.06.2019 № 99/2019/269975739</b>			
Кадастровый номер:		<b>23:40:0407009:31</b>	

План (чертеж, схема) части земельного участка		Учетный номер части: <b>23:40:0407009:31/30</b>	
			
Масштаб 1: данные отсутствуют	Условные обозначения:		

Государственный регистратор		ФГИС ЕГРН
полное наименование должности	подпись	инициалы, фамилия

М.П.

Выписка из Единого государственного реестра недвижимости об объекте недвижимости  
Сведения о частях земельного участка

<b>Земельный участок</b>			
(вид объекта недвижимости)			
Лист № ____ Раздела <b>4</b>	Всего листов раздела <b>4</b> : ____	Всего разделов: ____	Всего листов выписки: ____
<b>29.06.2019 № 99/2019/269975739</b>			
Кадастровый номер:		<b>23:40:0407009:31</b>	

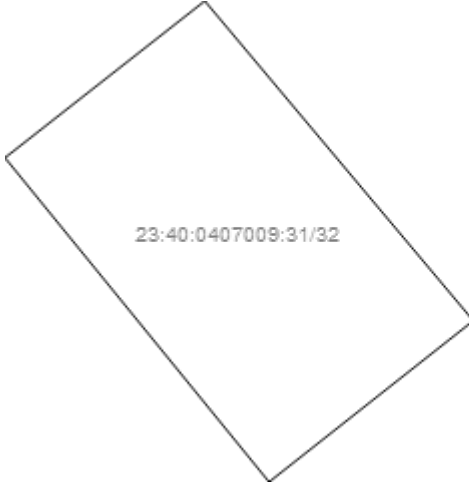
План (чертеж, схема) части земельного участка		Учетный номер части: <b>23:40:0407009:31/31</b>	
			
Масштаб 1: данные отсутствуют	Условные обозначения:		

Государственный регистратор		ФГИС ЕГРН
полное наименование должности	подпись	инициалы, фамилия

М.П.

Выписка из Единого государственного реестра недвижимости об объекте недвижимости  
Сведения о частях земельного участка

<b>Земельный участок</b>			
(вид объекта недвижимости)			
Лист № ____ Раздела <b>4</b>	Всего листов раздела <b>4</b> : ____	Всего разделов: ____	Всего листов выписки: ____
<b>29.06.2019 № 99/2019/269975739</b>			
Кадастровый номер:		<b>23:40:0407009:31</b>	

План (чертеж, схема) части земельного участка		Учетный номер части: <b>23:40:0407009:31/32</b>	
 <p>23:40:0407009:31/32</p>			
Масштаб 1: данные отсутствуют	Условные обозначения:		

Государственный регистратор		ФГИС ЕГРН
полное наименование должности	подпись	инициалы, фамилия

М.П.

Выписка из Единого государственного реестра недвижимости об объекте недвижимости  
Сведения о частях земельного участка

<b>Земельный участок</b>			
(вид объекта недвижимости)			
Лист № ____ Раздела <b>4</b>	Всего листов раздела <b>4</b> : ____	Всего разделов: ____	Всего листов выписки: ____
<b>29.06.2019 № 99/2019/269975739</b>			
Кадастровый номер:		<b>23:40:0407009:31</b>	

План (чертеж, схема) части земельного участка		Учетный номер части: <b>23:40:0407009:31/33</b>	
			
Масштаб 1: данные отсутствуют	Условные обозначения:		

Государственный регистратор		ФГИС ЕГРН
полное наименование должности	подпись	инициалы, фамилия

М.П.

Выписка из Единого государственного реестра недвижимости об объекте недвижимости  
Сведения о частях земельного участка

<b>Земельный участок</b>			
(вид объекта недвижимости)			
Лист № ____ Раздела <b>4</b>	Всего листов раздела <b>4</b> : ____	Всего разделов: ____	Всего листов выписки: ____
<b>29.06.2019 № 99/2019/269975739</b>			
Кадастровый номер:		<b>23:40:0407009:31</b>	

План (чертеж, схема) части земельного участка		Учетный номер части: <b>23:40:0407009:31/34</b>	
			
Масштаб 1: данные отсутствуют	Условные обозначения:		

Государственный регистратор		ФГИС ЕГРН
полное наименование должности	подпись	инициалы, фамилия

М.П.

Выписка из Единого государственного реестра недвижимости об объекте недвижимости  
Сведения о частях земельного участка

<b>Земельный участок</b>			
<small>(вид объекта недвижимости)</small>			
Лист № ____ Раздела <b>4</b>	Всего листов раздела <b>4</b> : ____	Всего разделов: ____	Всего листов выписки: ____
<b>29.06.2019 № 99/2019/269975739</b>			
Кадастровый номер:		<b>23:40:0407009:31</b>	

План (чертеж, схема) части земельного участка		Учетный номер части: <b>23:40:0407009:31/35</b>	
 <p>23:40:0407009:31/35</p>			
Масштаб 1: данные отсутствуют	Условные обозначения:		

Государственный регистратор		ФГИС ЕГРН
полное наименование должности	подпись	инициалы, фамилия

М.П.



Выписка из Единого государственного реестра недвижимости об объекте недвижимости  
Сведения о частях земельного участка

<b>Земельный участок</b>			
(вид объекта недвижимости)			
Лист № ____ Раздела <b>4</b>	Всего листов раздела <b>4</b> : ____	Всего разделов: ____	Всего листов выписки: ____
<b>29.06.2019 № 99/2019/269975739</b>			
Кадастровый номер:		<b>23:40:0407009:31</b>	

План (чертеж, схема) части земельного участка		Учетный номер части: <b>23:40:0407009:31/36</b>	
 <p>23:40:0407009:31/36</p>			
Масштаб 1: данные отсутствуют	Условные обозначения:		

Государственный регистратор		ФГИС ЕГРН
полное наименование должности	подпись	инициалы, фамилия

М.П.

Выписка из Единого государственного реестра недвижимости об объекте недвижимости  
Сведения о частях земельного участка

<b>Земельный участок</b>			
(вид объекта недвижимости)			
Лист № ____ Раздела <b>4</b>	Всего листов раздела <b>4</b> : ____	Всего разделов: ____	Всего листов выписки: ____
<b>29.06.2019 № 99/2019/269975739</b>			
Кадастровый номер:		<b>23:40:0407009:31</b>	

План (чертеж, схема) части земельного участка		Учетный номер части: <b>23:40:0407009:31/37</b>	
 <p>23:40:0407009:31/37</p>			
Масштаб 1: данные отсутствуют	Условные обозначения:		

Государственный регистратор		ФГИС ЕГРН
полное наименование должности	подпись	инициалы, фамилия

М.П.

Выписка из Единого государственного реестра недвижимости об объекте недвижимости  
Сведения о частях земельного участка

<b>Земельный участок</b>			
(вид объекта недвижимости)			
Лист № ____ Раздела <b>4</b>	Всего листов раздела <b>4</b> : ____	Всего разделов: ____	Всего листов выписки: ____
<b>29.06.2019 № 99/2019/269975739</b>			
Кадастровый номер:		<b>23:40:0407009:31</b>	

План (чертеж, схема) части земельного участка		Учетный номер части: <b>23:40:0407009:31/38</b>	
			
Масштаб 1: данные отсутствуют	Условные обозначения:		

Государственный регистратор		ФГИС ЕГРН
полное наименование должности	подпись	инициалы, фамилия

М.П.

Выписка из Единого государственного реестра недвижимости об объекте недвижимости  
Сведения о частях земельного участка

<b>Земельный участок</b>			
(вид объекта недвижимости)			
Лист № ____ Раздела <b>4</b>	Всего листов раздела <b>4</b> : ____	Всего разделов: ____	Всего листов выписки: ____
<b>29.06.2019 № 99/2019/269975739</b>			
Кадастровый номер:		<b>23:40:0407009:31</b>	

План (чертеж, схема) части земельного участка	Учетный номер части: <b>23:40:0407009:31/39</b>
	
Масштаб 1: данные отсутствуют	Условные обозначения:

Государственный регистратор		ФГИС ЕГРН
полное наименование должности	подпись	инициалы, фамилия

М.П.

Выписка из Единого государственного реестра недвижимости об объекте недвижимости  
Сведения о частях земельного участка

<b>Земельный участок</b>			
<small>(вид объекта недвижимости)</small>			
Лист № ____ Раздела <b>4</b>	Всего листов раздела <b>4</b> : ____	Всего разделов: ____	Всего листов выписки: ____
<b>29.06.2019 № 99/2019/269975739</b>			
Кадастровый номер:		<b>23:40:0407009:31</b>	

План (чертеж, схема) части земельного участка		Учетный номер части: <b>23:40:0407009:31/40</b>	
			
Масштаб 1: данные отсутствуют	Условные обозначения:		

Государственный регистратор		ФГИС ЕГРН
полное наименование должности	подпись	инициалы, фамилия

М.П.

Выписка из Единого государственного реестра недвижимости об объекте недвижимости  
Сведения о частях земельного участка

<b>Земельный участок</b>			
(вид объекта недвижимости)			
Лист № ____ Раздела <b>4</b>	Всего листов раздела <b>4</b> : ____	Всего разделов: ____	Всего листов выписки: ____
<b>29.06.2019 № 99/2019/269975739</b>			
Кадастровый номер:		<b>23:40:0407009:31</b>	

План (чертеж, схема) части земельного участка		Учетный номер части: <b>23:40:0407009:31/41</b>	
 <p>23:40:0407009:31/41</p>			
Масштаб 1: данные отсутствуют	Условные обозначения:		

Государственный регистратор		ФГИС ЕГРН
полное наименование должности	подпись	инициалы, фамилия

М.П.

Выписка из Единого государственного реестра недвижимости об объекте недвижимости  
Сведения о частях земельного участка

<b>Земельный участок</b>			
<small>(вид объекта недвижимости)</small>			
Лист № ____ Раздела <b>4</b>	Всего листов раздела <b>4</b> : ____	Всего разделов: ____	Всего листов выписки: ____
<b>29.06.2019 № 99/2019/269975739</b>			
Кадастровый номер:		<b>23:40:0407009:31</b>	

План (чертеж, схема) части земельного участка		Учетный номер части: <b>23:40:0407009:31/42</b>	
 <p>23:40:0407009:31/42</p>			
Масштаб 1: данные отсутствуют	Условные обозначения:		

Государственный регистратор		ФГИС ЕГРН
полное наименование должности	подпись	инициалы, фамилия

М.П.

Выписка из Единого государственного реестра недвижимости об объекте недвижимости  
Сведения о частях земельного участка

<b>Земельный участок</b>			
<small>(вид объекта недвижимости)</small>			
Лист № ____ Раздела <b>4</b>	Всего листов раздела <b>4</b> : ____	Всего разделов: ____	Всего листов выписки: ____
<b>29.06.2019 № 99/2019/269975739</b>			
Кадастровый номер:		<b>23:40:0407009:31</b>	

План (чертеж, схема) части земельного участка		Учетный номер части: <b>23:40:0407009:31/43</b>	
			
Масштаб 1: данные отсутствуют	Условные обозначения:		

Государственный регистратор		ФГИС ЕГРН
полное наименование должности	подпись	инициалы, фамилия

М.П.



Выписка из Единого государственного реестра недвижимости об объекте недвижимости  
Сведения о частях земельного участка

<b>Земельный участок</b>			
(вид объекта недвижимости)			
Лист № ____ Раздела <b>4</b>	Всего листов раздела <b>4</b> : ____	Всего разделов: ____	Всего листов выписки: ____
<b>29.06.2019 № 99/2019/269975739</b>			
Кадастровый номер:		<b>23:40:0407009:31</b>	

План (чертеж, схема) части земельного участка		Учетный номер части: <b>23:40:0407009:31/44</b>	
			
Масштаб 1: данные отсутствуют	Условные обозначения:		

Государственный регистратор		ФГИС ЕГРН
полное наименование должности	подпись	инициалы, фамилия

М.П.

Выписка из Единого государственного реестра недвижимости об объекте недвижимости  
Сведения о частях земельного участка

<b>Земельный участок</b>			
(вид объекта недвижимости)			
Лист № ____ Раздела <b>4</b>	Всего листов раздела <b>4</b> : ____	Всего разделов: ____	Всего листов выписки: ____
<b>29.06.2019 № 99/2019/269975739</b>			
Кадастровый номер:		<b>23:40:0407009:31</b>	

План (чертеж, схема) части земельного участка		Учетный номер части: <b>23:40:0407009:31/45</b>	
 <p>23:40:0407009:31/45</p>			
Масштаб 1: данные отсутствуют	Условные обозначения:		

Государственный регистратор		ФГИС ЕГРН
полное наименование должности	подпись	инициалы, фамилия

М.П.

Выписка из Единого государственного реестра недвижимости об объекте недвижимости  
Сведения о частях земельного участка

<b>Земельный участок</b>			
(вид объекта недвижимости)			
Лист № ____ Раздела <b>4</b>	Всего листов раздела <b>4</b> : ____	Всего разделов: ____	Всего листов выписки: ____
<b>29.06.2019 № 99/2019/269975739</b>			
Кадастровый номер:		<b>23:40:0407009:31</b>	

План (чертеж, схема) части земельного участка		Учетный номер части: <b>23:40:0407009:31/46</b>	
			
Масштаб 1: данные отсутствуют	Условные обозначения:		

Государственный регистратор		ФГИС ЕГРН
полное наименование должности	подпись	инициалы, фамилия

М.П.

Выписка из Единого государственного реестра недвижимости об объекте недвижимости  
Сведения о частях земельного участка

<b>Земельный участок</b>			
(вид объекта недвижимости)			
Лист № ____ Раздела <b>4</b>	Всего листов раздела <b>4</b> : ____	Всего разделов: ____	Всего листов выписки: ____
<b>29.06.2019 № 99/2019/269975739</b>			
Кадастровый номер:		<b>23:40:0407009:31</b>	

План (чертеж, схема) части земельного участка		Учетный номер части: <b>23:40:0407009:31/47</b>	
			
Масштаб 1: данные отсутствуют	Условные обозначения:		

Государственный регистратор		ФГИС ЕГРН
полное наименование должности	подпись	инициалы, фамилия

М.П.

Выписка из Единого государственного реестра недвижимости об объекте недвижимости  
Сведения о частях земельного участка

<b>Земельный участок</b>			
<small>(вид объекта недвижимости)</small>			
Лист № ____ Раздела <b>4</b>	Всего листов раздела <b>4</b> : ____	Всего разделов: ____	Всего листов выписки: ____
<b>29.06.2019 № 99/2019/269975739</b>			
Кадастровый номер:		<b>23:40:0407009:31</b>	

План (чертеж, схема) части земельного участка		Учетный номер части: <b>23:40:0407009:31/48</b>	
 <p>23:40:0407009:31/48</p>			
Масштаб 1: данные отсутствуют	Условные обозначения:		

Государственный регистратор		ФГИС ЕГРН
полное наименование должности	подпись	инициалы, фамилия

М.П.

Выписка из Единого государственного реестра недвижимости об объекте недвижимости  
Сведения о частях земельного участка

<b>Земельный участок</b>			
<small>(вид объекта недвижимости)</small>			
Лист № ____ Раздела <b>4</b>	Всего листов раздела <b>4</b> : ____	Всего разделов: ____	Всего листов выписки: ____
<b>29.06.2019 № 99/2019/269975739</b>			
Кадастровый номер:		<b>23:40:0407009:31</b>	

План (чертеж, схема) части земельного участка		Учетный номер части: <b>23:40:0407009:31/49</b>	
			
Масштаб 1: данные отсутствуют	Условные обозначения:		

Государственный регистратор		ФГИС ЕГРН
полное наименование должности	подпись	инициалы, фамилия

М.П.

Выписка из Единого государственного реестра недвижимости об объекте недвижимости  
Сведения о частях земельного участка

<b>Земельный участок</b>			
<small>(вид объекта недвижимости)</small>			
Лист № ____ Раздела <b>4</b>	Всего листов раздела <b>4</b> : ____	Всего разделов: ____	Всего листов выписки: ____
<b>29.06.2019 № 99/2019/269975739</b>			
Кадастровый номер:		<b>23:40:0407009:31</b>	

План (чертеж, схема) части земельного участка		Учетный номер части: <b>23:40:0407009:31/50</b>	
			
Масштаб 1: данные отсутствуют	Условные обозначения:		

Государственный регистратор		ФГИС ЕГРН
полное наименование должности	подпись	инициалы, фамилия

М.П.

Выписка из Единого государственного реестра недвижимости об объекте недвижимости  
Сведения о частях земельного участка

<b>Земельный участок</b>			
<small>(вид объекта недвижимости)</small>			
Лист № ____ Раздела <b>4</b>	Всего листов раздела <b>4</b> : ____	Всего разделов: ____	Всего листов выписки: ____
<b>29.06.2019 № 99/2019/269975739</b>			
Кадастровый номер:		<b>23:40:0407009:31</b>	

План (чертеж, схема) части земельного участка		Учетный номер части: <b>23:40:0407009:31/51</b>	
			
Масштаб 1: данные отсутствуют	Условные обозначения:		

Государственный регистратор		ФГИС ЕГРН
полное наименование должности	подпись	инициалы, фамилия

М.П.



Выписка из Единого государственного реестра недвижимости об объекте недвижимости  
Сведения о частях земельного участка

<b>Земельный участок</b>			
(вид объекта недвижимости)			
Лист № ____ Раздела <b>4</b>	Всего листов раздела <b>4</b> : ____	Всего разделов: ____	Всего листов выписки: ____
<b>29.06.2019 № 99/2019/269975739</b>			
Кадастровый номер:		<b>23:40:0407009:31</b>	

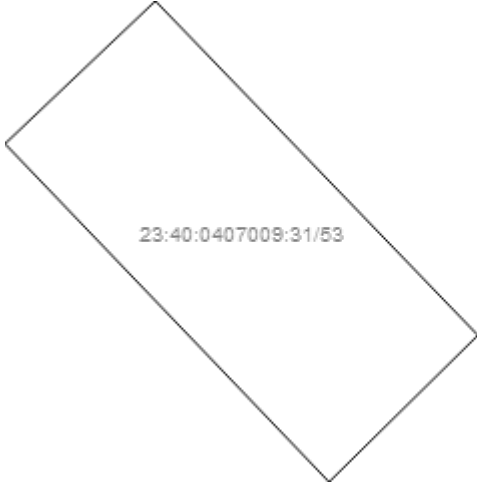
План (чертеж, схема) части земельного участка		Учетный номер части: <b>23:40:0407009:31/52</b>	
			
Масштаб 1: данные отсутствуют	Условные обозначения:		

Государственный регистратор		ФГИС ЕГРН
полное наименование должности	подпись	инициалы, фамилия

М.П.

Выписка из Единого государственного реестра недвижимости об объекте недвижимости  
Сведения о частях земельного участка

<b>Земельный участок</b>			
(вид объекта недвижимости)			
Лист № ____ Раздела <b>4</b>	Всего листов раздела <b>4</b> : ____	Всего разделов: ____	Всего листов выписки: ____
<b>29.06.2019 № 99/2019/269975739</b>			
Кадастровый номер:		<b>23:40:0407009:31</b>	

План (чертеж, схема) части земельного участка		Учетный номер части: <b>23:40:0407009:31/53</b>	
 <p>23:40:0407009:31/53</p>			
Масштаб 1: данные отсутствуют	Условные обозначения:		

Государственный регистратор		ФГИС ЕГРН
полное наименование должности	подпись	инициалы, фамилия

М.П.

Выписка из Единого государственного реестра недвижимости об объекте недвижимости  
Сведения о частях земельного участка

<b>Земельный участок</b>			
(вид объекта недвижимости)			
Лист № ____ Раздела <b>4</b>	Всего листов раздела <b>4</b> : ____	Всего разделов: ____	Всего листов выписки: ____
<b>29.06.2019 № 99/2019/269975739</b>			
Кадастровый номер:		<b>23:40:0407009:31</b>	

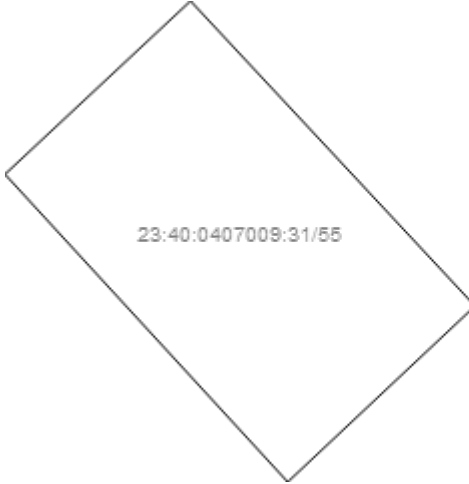
План (чертеж, схема) части земельного участка		Учетный номер части: <b>23:40:0407009:31/54</b>	
 <p>23:40:0407009:31/54</p>			
Масштаб 1: данные отсутствуют	Условные обозначения:		

Государственный регистратор		ФГИС ЕГРН
полное наименование должности	подпись	инициалы, фамилия

М.П.

Выписка из Единого государственного реестра недвижимости об объекте недвижимости  
Сведения о частях земельного участка

<b>Земельный участок</b>			
(вид объекта недвижимости)			
Лист № ____ Раздела <b>4</b>	Всего листов раздела <b>4</b> : ____	Всего разделов: ____	Всего листов выписки: ____
<b>29.06.2019 № 99/2019/269975739</b>			
Кадастровый номер:		<b>23:40:0407009:31</b>	

План (чертеж, схема) части земельного участка		Учетный номер части: <b>23:40:0407009:31/55</b>	
 <p>23:40:0407009:31/55</p>			
Масштаб 1: данные отсутствуют	Условные обозначения:		

Государственный регистратор		ФГИС ЕГРН
полное наименование должности	подпись	инициалы, фамилия

М.П.

Выписка из Единого государственного реестра недвижимости об объекте недвижимости  
Сведения о частях земельного участка

<b>Земельный участок</b>			
(вид объекта недвижимости)			
Лист № ____ Раздела <b>4</b>	Всего листов раздела <b>4</b> : ____	Всего разделов: ____	Всего листов выписки: ____
<b>29.06.2019 № 99/2019/269975739</b>			
Кадастровый номер:		<b>23:40:0407009:31</b>	

План (чертеж, схема) части земельного участка		Учетный номер части: <b>23:40:0407009:31/56</b>	
 <p>23:40:0407009:31/56</p>			
Масштаб 1: данные отсутствуют	Условные обозначения:		

Государственный регистратор		ФГИС ЕГРН
полное наименование должности	подпись	инициалы, фамилия

М.П.

Выписка из Единого государственного реестра недвижимости об объекте недвижимости  
Сведения о частях земельного участка

<b>Земельный участок</b>			
(вид объекта недвижимости)			
Лист № ____ Раздела <b>4</b>	Всего листов раздела <b>4</b> : ____	Всего разделов: ____	Всего листов выписки: ____
<b>29.06.2019 № 99/2019/269975739</b>			
Кадастровый номер:		<b>23:40:0407009:31</b>	

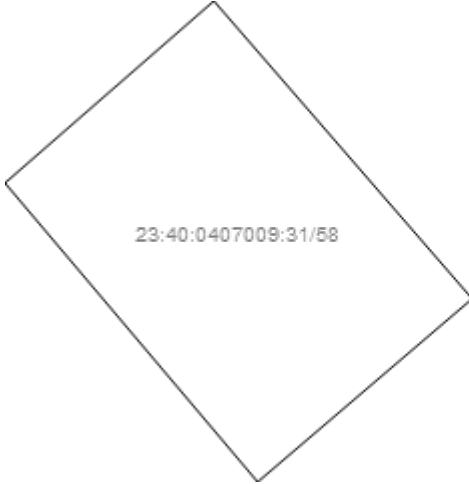
План (чертеж, схема) части земельного участка		Учетный номер части: <b>23:40:0407009:31/57</b>	
			
Масштаб 1: данные отсутствуют	Условные обозначения:		

Государственный регистратор		ФГИС ЕГРН
полное наименование должности	подпись	инициалы, фамилия

М.П.

Выписка из Единого государственного реестра недвижимости об объекте недвижимости  
Сведения о частях земельного участка

<b>Земельный участок</b>			
(вид объекта недвижимости)			
Лист № ____ Раздела <b>4</b>	Всего листов раздела <b>4</b> : ____	Всего разделов: ____	Всего листов выписки: ____
<b>29.06.2019 № 99/2019/269975739</b>			
Кадастровый номер:		<b>23:40:0407009:31</b>	

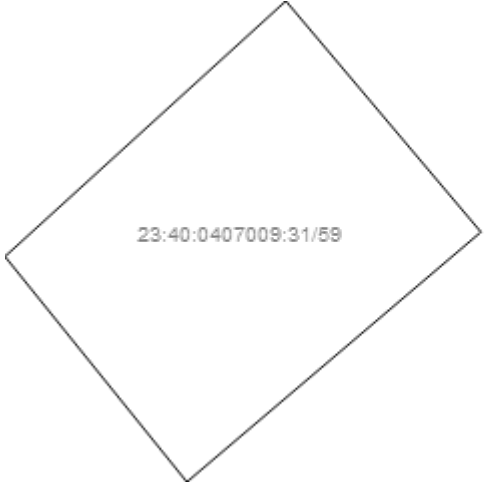
План (чертеж, схема) части земельного участка		Учетный номер части: <b>23:40:0407009:31/58</b>	
 <p>23:40:0407009:31/58</p>			
Масштаб 1: данные отсутствуют	Условные обозначения:		

Государственный регистратор		ФГИС ЕГРН
полное наименование должности	подпись	инициалы, фамилия

М.П.

Выписка из Единого государственного реестра недвижимости об объекте недвижимости  
Сведения о частях земельного участка

<b>Земельный участок</b>			
(вид объекта недвижимости)			
Лист № ____ Раздела <b>4</b>	Всего листов раздела <b>4</b> : ____	Всего разделов: ____	Всего листов выписки: ____
<b>29.06.2019 № 99/2019/269975739</b>			
Кадастровый номер:		<b>23:40:0407009:31</b>	

План (чертеж, схема) части земельного участка		Учетный номер части: <b>23:40:0407009:31/59</b>	
 <p>23:40:0407009:31/59</p>			
Масштаб 1: данные отсутствуют	Условные обозначения:		

Государственный регистратор		ФГИС ЕГРН
полное наименование должности	подпись	инициалы, фамилия

М.П.



Выписка из Единого государственного реестра недвижимости об объекте недвижимости  
Сведения о частях земельного участка

<b>Земельный участок</b>			
(вид объекта недвижимости)			
Лист № ____ Раздела <b>4</b>	Всего листов раздела <b>4</b> : ____	Всего разделов: ____	Всего листов выписки: ____
<b>29.06.2019 № 99/2019/269975739</b>			
Кадастровый номер:		<b>23:40:0407009:31</b>	

План (чертеж, схема) части земельного участка		Учетный номер части: <b>23:40:0407009:31/60</b>	
 <p>23:40:0407009:31/60</p>			
Масштаб 1: данные отсутствуют	Условные обозначения:		

Государственный регистратор		ФГИС ЕГРН
полное наименование должности	подпись	инициалы, фамилия

М.П.

Выписка из Единого государственного реестра недвижимости об объекте недвижимости  
Сведения о частях земельного участка

<b>Земельный участок</b>			
(вид объекта недвижимости)			
Лист № ____ Раздела <b>4</b>	Всего листов раздела <b>4</b> : ____	Всего разделов: ____	Всего листов выписки: ____
<b>29.06.2019 № 99/2019/269975739</b>			
Кадастровый номер:		<b>23:40:0407009:31</b>	

План (чертеж, схема) части земельного участка		Учетный номер части: <b>23:40:0407009:31/61</b>	
			
Масштаб 1: данные отсутствуют	Условные обозначения:		

Государственный регистратор		ФГИС ЕГРН
полное наименование должности	подпись	инициалы, фамилия

М.П.

Выписка из Единого государственного реестра недвижимости об объекте недвижимости  
Сведения о частях земельного участка

<b>Земельный участок</b>			
(вид объекта недвижимости)			
Лист № ____ Раздела <b>4</b>	Всего листов раздела <b>4</b> : ____	Всего разделов: ____	Всего листов выписки: ____
<b>29.06.2019 № 99/2019/269975739</b>			
Кадастровый номер:		<b>23:40:0407009:31</b>	

План (чертеж, схема) части земельного участка		Учетный номер части: <b>23:40:0407009:31/62</b>	
 <p>23:40:0407009:31/62</p>			
Масштаб 1: данные отсутствуют	Условные обозначения:		

Государственный регистратор		ФГИС ЕГРН
полное наименование должности	подпись	инициалы, фамилия

М.П.

Выписка из Единого государственного реестра недвижимости об объекте недвижимости  
Сведения о частях земельного участка

<b>Земельный участок</b>			
<small>(вид объекта недвижимости)</small>			
Лист № ____ Раздела <b>4</b>	Всего листов раздела <b>4</b> : ____	Всего разделов: ____	Всего листов выписки: ____
<b>29.06.2019 № 99/2019/269975739</b>			
Кадастровый номер:		<b>23:40:0407009:31</b>	

План (чертеж, схема) части земельного участка	Учетный номер части: <b>23:40:0407009:31/63</b>		
			
Масштаб 1: данные отсутствуют	Условные обозначения:		

Государственный регистратор		ФГИС ЕГРН
полное наименование должности	подпись	инициалы, фамилия

М.П.

Выписка из Единого государственного реестра недвижимости об объекте недвижимости  
Сведения о частях земельного участка

<b>Земельный участок</b>			
(вид объекта недвижимости)			
Лист № ____ Раздела <b>4</b>	Всего листов раздела <b>4</b> : ____	Всего разделов: ____	Всего листов выписки: ____
<b>29.06.2019 № 99/2019/269975739</b>			
Кадастровый номер:		<b>23:40:0407009:31</b>	

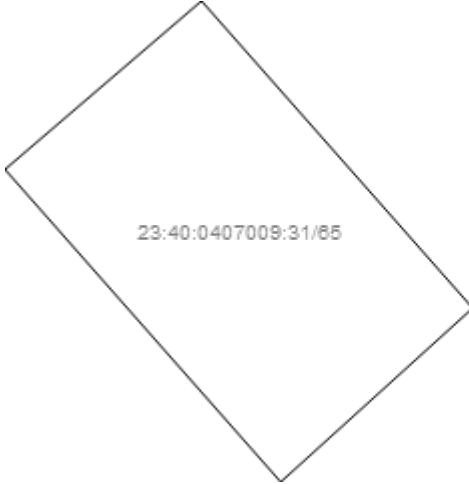
План (чертеж, схема) части земельного участка		Учетный номер части: <b>23:40:0407009:31/64</b>	
			
Масштаб 1: данные отсутствуют	Условные обозначения:		

Государственный регистратор		ФГИС ЕГРН
полное наименование должности	подпись	инициалы, фамилия

М.П.

Выписка из Единого государственного реестра недвижимости об объекте недвижимости  
Сведения о частях земельного участка

<b>Земельный участок</b>			
(вид объекта недвижимости)			
Лист № ____ Раздела <b>4</b>	Всего листов раздела <b>4</b> : ____	Всего разделов: ____	Всего листов выписки: ____
<b>29.06.2019 № 99/2019/269975739</b>			
Кадастровый номер:		<b>23:40:0407009:31</b>	

План (чертеж, схема) части земельного участка		Учетный номер части: <b>23:40:0407009:31/65</b>	
 <p>23:40:0407009:31/65</p>			
Масштаб 1: данные отсутствуют	Условные обозначения:		

Государственный регистратор		ФГИС ЕГРН
полное наименование должности	подпись	инициалы, фамилия

М.П.

Выписка из Единого государственного реестра недвижимости об объекте недвижимости  
Сведения о частях земельного участка

<b>Земельный участок</b>			
<small>(вид объекта недвижимости)</small>			
Лист № ____ Раздела <b>4</b>	Всего листов раздела <b>4</b> : ____	Всего разделов: ____	Всего листов выписки: ____
<b>29.06.2019 № 99/2019/269975739</b>			
Кадастровый номер:		<b>23:40:0407009:31</b>	

План (чертеж, схема) части земельного участка		Учетный номер части: <b>23:40:0407009:31/66</b>	
			
Масштаб 1: данные отсутствуют	Условные обозначения:		

Государственный регистратор		ФГИС ЕГРН
полное наименование должности	подпись	инициалы, фамилия

М.П.

Выписка из Единого государственного реестра недвижимости об объекте недвижимости  
Сведения о частях земельного участка

<b>Земельный участок</b>			
(вид объекта недвижимости)			
Лист № ____ Раздела <b>4</b>	Всего листов раздела <b>4</b> : ____	Всего разделов: ____	Всего листов выписки: ____
<b>29.06.2019 № 99/2019/269975739</b>			
Кадастровый номер:		<b>23:40:0407009:31</b>	

План (чертеж, схема) части земельного участка		Учетный номер части: <b>23:40:0407009:31/67</b>	
			
Масштаб 1: данные отсутствуют	Условные обозначения:		

Государственный регистратор		ФГИС ЕГРН
полное наименование должности	подпись	инициалы, фамилия

М.П.



Выписка из Единого государственного реестра недвижимости об объекте недвижимости  
Сведения о частях земельного участка

<b>Земельный участок</b>			
(вид объекта недвижимости)			
Лист № ____ Раздела <b>4</b>	Всего листов раздела <b>4</b> : ____	Всего разделов: ____	Всего листов выписки: ____
<b>29.06.2019 № 99/2019/269975739</b>			
Кадастровый номер:		<b>23:40:0407009:31</b>	

План (чертеж, схема) части земельного участка		Учетный номер части: <b>23:40:0407009:31/68</b>	
			
Масштаб 1: данные отсутствуют	Условные обозначения:		

Государственный регистратор		ФГИС ЕГРН
полное наименование должности	подпись	инициалы, фамилия

М.П.

Выписка из Единого государственного реестра недвижимости об объекте недвижимости  
Сведения о частях земельного участка

<b>Земельный участок</b>			
(вид объекта недвижимости)			
Лист № ____ Раздела <b>4</b>	Всего листов раздела <b>4</b> : ____	Всего разделов: ____	Всего листов выписки: ____
<b>29.06.2019 № 99/2019/269975739</b>			
Кадастровый номер:		<b>23:40:0407009:31</b>	

План (чертеж, схема) части земельного участка		Учетный номер части: <b>23:40:0407009:31/69</b>	
			
Масштаб 1: данные отсутствуют	Условные обозначения:		

Государственный регистратор		ФГИС ЕГРН
полное наименование должности	подпись	инициалы, фамилия

М.П.

Выписка из Единого государственного реестра недвижимости об объекте недвижимости  
Сведения о частях земельного участка

<b>Земельный участок</b>			
(вид объекта недвижимости)			
Лист № ____ Раздела <b>4</b>	Всего листов раздела <b>4</b> : ____	Всего разделов: ____	Всего листов выписки: ____
<b>29.06.2019 № 99/2019/269975739</b>			
Кадастровый номер:		<b>23:40:0407009:31</b>	

План (чертеж, схема) части земельного участка		Учетный номер части: <b>23:40:0407009:31/70</b>	
			
Масштаб 1: данные отсутствуют	Условные обозначения:		

Государственный регистратор		ФГИС ЕГРН
полное наименование должности	подпись	инициалы, фамилия

М.П.

Выписка из Единого государственного реестра недвижимости об объекте недвижимости  
Сведения о частях земельного участка

<b>Земельный участок</b>			
<small>(вид объекта недвижимости)</small>			
Лист № ____ Раздела <b>4</b>	Всего листов раздела <b>4</b> : ____	Всего разделов: ____	Всего листов выписки: ____
<b>29.06.2019 № 99/2019/269975739</b>			
Кадастровый номер:		<b>23:40:0407009:31</b>	

План (чертеж, схема) части земельного участка		Учетный номер части: <b>23:40:0407009:31/71</b>	
 <p>23:40:0407009:31/71</p>			
Масштаб 1: данные отсутствуют	Условные обозначения:		

Государственный регистратор		ФГИС ЕГРН
полное наименование должности	подпись	инициалы, фамилия

М.П.

Выписка из Единого государственного реестра недвижимости об объекте недвижимости  
Сведения о частях земельного участка

<b>Земельный участок</b>			
(вид объекта недвижимости)			
Лист № ____ Раздела <b>4</b>	Всего листов раздела <b>4</b> : ____	Всего разделов: ____	Всего листов выписки: ____
<b>29.06.2019 № 99/2019/269975739</b>			
Кадастровый номер:		<b>23:40:0407009:31</b>	

План (чертеж, схема) части земельного участка		Учетный номер части: <b>23:40:0407009:31/72</b>	
 <p>23:40:0407009:31/72</p>			
Масштаб 1: данные отсутствуют	Условные обозначения:		

Государственный регистратор		ФГИС ЕГРН
полное наименование должности	подпись	инициалы, фамилия

М.П.

Выписка из Единого государственного реестра недвижимости об объекте недвижимости  
Сведения о частях земельного участка

<b>Земельный участок</b>			
<small>(вид объекта недвижимости)</small>			
Лист № ____ Раздела <b>4</b>	Всего листов раздела <b>4</b> : ____	Всего разделов: ____	Всего листов выписки: ____
<b>29.06.2019 № 99/2019/269975739</b>			
Кадастровый номер:		<b>23:40:0407009:31</b>	

План (чертеж, схема) части земельного участка	Учетный номер части: <b>23:40:0407009:31/73</b>
 <p>23:40:0407009:31/73</p>	
Масштаб 1: данные отсутствуют	Условные обозначения:

Государственный регистратор		ФГИС ЕГРН
полное наименование должности	подпись	инициалы, фамилия

М.П.

Выписка из Единого государственного реестра недвижимости об объекте недвижимости  
Сведения о частях земельного участка

<b>Земельный участок</b>			
<small>(вид объекта недвижимости)</small>			
Лист № ____ Раздела <b>4</b>	Всего листов раздела <b>4</b> : ____	Всего разделов: ____	Всего листов выписки: ____
<b>29.06.2019 № 99/2019/269975739</b>			
Кадастровый номер:		<b>23:40:0407009:31</b>	

План (чертеж, схема) части земельного участка		Учетный номер части: <b>23:40:0407009:31/74</b>	
 <p>23:40:0407009:31/74</p>			
Масштаб 1: данные отсутствуют	Условные обозначения:		

Государственный регистратор		ФГИС ЕГРН
полное наименование должности	подпись	инициалы, фамилия

М.П.

Выписка из Единого государственного реестра недвижимости об объекте недвижимости  
Сведения о частях земельного участка

<b>Земельный участок</b>			
<small>(вид объекта недвижимости)</small>			
Лист № ____ Раздела <b>4</b>	Всего листов раздела <b>4</b> : ____	Всего разделов: ____	Всего листов выписки: ____
<b>29.06.2019 № 99/2019/269975739</b>			
Кадастровый номер:		<b>23:40:0407009:31</b>	

План (чертеж, схема) части земельного участка	Учетный номер части: <b>23:40:0407009:31/75</b>
 <p>23:40:0407009:31/75</p>	
Масштаб 1: данные отсутствуют	Условные обозначения:

Государственный регистратор		ФГИС ЕГРН
полное наименование должности	подпись	инициалы, фамилия

М.П.



Выписка из Единого государственного реестра недвижимости об объекте недвижимости  
Сведения о частях земельного участка

<b>Земельный участок</b>			
(вид объекта недвижимости)			
Лист № ____ Раздела <b>4</b>	Всего листов раздела <b>4</b> : ____	Всего разделов: ____	Всего листов выписки: ____
<b>29.06.2019 № 99/2019/269975739</b>			
Кадастровый номер:		<b>23:40:0407009:31</b>	

План (чертеж, схема) части земельного участка		Учетный номер части: <b>23:40:0407009:31/76</b>	
			
Масштаб 1: данные отсутствуют	Условные обозначения:		

Государственный регистратор		ФГИС ЕГРН
полное наименование должности	подпись	инициалы, фамилия

М.П.

Выписка из Единого государственного реестра недвижимости об объекте недвижимости  
Сведения о частях земельного участка

<b>Земельный участок</b>			
(вид объекта недвижимости)			
Лист № ____ Раздела <b>4</b>	Всего листов раздела <b>4</b> : ____	Всего разделов: ____	Всего листов выписки: ____
<b>29.06.2019 № 99/2019/269975739</b>			
Кадастровый номер:		<b>23:40:0407009:31</b>	

План (чертеж, схема) части земельного участка		Учетный номер части: <b>23:40:0407009:31/77</b>	
			
Масштаб 1: данные отсутствуют	Условные обозначения:		

Государственный регистратор		ФГИС ЕГРН
полное наименование должности	подпись	инициалы, фамилия

М.П.

Выписка из Единого государственного реестра недвижимости об объекте недвижимости  
Сведения о частях земельного участка

<b>Земельный участок</b>			
<small>(вид объекта недвижимости)</small>			
Лист № ____ Раздела <b>4</b>	Всего листов раздела <b>4</b> : ____	Всего разделов: ____	Всего листов выписки: ____
<b>29.06.2019 № 99/2019/269975739</b>			
Кадастровый номер:		<b>23:40:0407009:31</b>	

План (чертеж, схема) части земельного участка	Учетный номер части: <b>23:40:0407009:31/78</b>		
			
Масштаб 1: данные отсутствуют	Условные обозначения:		

Государственный регистратор		ФГИС ЕГРН
полное наименование должности	подпись	инициалы, фамилия

М.П.

Выписка из Единого государственного реестра недвижимости об объекте недвижимости  
Сведения о частях земельного участка

<b>Земельный участок</b>			
<small>(вид объекта недвижимости)</small>			
Лист № ____ Раздела <b>4</b>	Всего листов раздела <b>4</b> : ____	Всего разделов: ____	Всего листов выписки: ____
<b>29.06.2019 № 99/2019/269975739</b>			
Кадастровый номер:		<b>23:40:0407009:31</b>	

План (чертеж, схема) части земельного участка	Учетный номер части: <b>23:40:0407009:31/79</b>		
			
Масштаб 1: данные отсутствуют	Условные обозначения:		

Государственный регистратор		ФГИС ЕГРН
полное наименование должности	подпись	инициалы, фамилия

М.П.

Выписка из Единого государственного реестра недвижимости об объекте недвижимости  
Сведения о частях земельного участка

<b>Земельный участок</b>			
<small>(вид объекта недвижимости)</small>			
Лист № ____ Раздела <b>4</b>	Всего листов раздела <b>4</b> : ____	Всего разделов: ____	Всего листов выписки: ____
<b>29.06.2019 № 99/2019/269975739</b>			
Кадастровый номер:		<b>23:40:0407009:31</b>	

План (чертеж, схема) части земельного участка		Учетный номер части: <b>23:40:0407009:31/80</b>	
			
Масштаб 1: данные отсутствуют	Условные обозначения:		

Государственный регистратор		ФГИС ЕГРН
полное наименование должности	подпись	инициалы, фамилия

М.П.

Выписка из Единого государственного реестра недвижимости об объекте недвижимости  
Сведения о частях земельного участка

<b>Земельный участок</b>			
(вид объекта недвижимости)			
Лист № ____ Раздела <b>4</b>	Всего листов раздела <b>4</b> : ____	Всего разделов: ____	Всего листов выписки: ____
<b>29.06.2019 № 99/2019/269975739</b>			
Кадастровый номер:		<b>23:40:0407009:31</b>	

План (чертеж, схема) части земельного участка		Учетный номер части: <b>23:40:0407009:31/81</b>	
			
Масштаб 1: данные отсутствуют	Условные обозначения:		

Государственный регистратор		ФГИС ЕГРН
полное наименование должности	подпись	инициалы, фамилия

М.П.

Выписка из Единого государственного реестра недвижимости об объекте недвижимости  
Сведения о частях земельного участка

<b>Земельный участок</b>			
<small>(вид объекта недвижимости)</small>			
Лист № ____ Раздела <b>4</b>	Всего листов раздела <b>4</b> : ____	Всего разделов: ____	Всего листов выписки: ____
<b>29.06.2019 № 99/2019/269975739</b>			
Кадастровый номер:		<b>23:40:0407009:31</b>	

План (чертеж, схема) части земельного участка		Учетный номер части: <b>23:40:0407009:31/82</b>	
			
Масштаб 1: данные отсутствуют	Условные обозначения:		

Государственный регистратор		ФГИС ЕГРН
полное наименование должности	подпись	инициалы, фамилия

М.П.

Выписка из Единого государственного реестра недвижимости об объекте недвижимости  
Сведения о частях земельного участка

<b>Земельный участок</b>			
<small>(вид объекта недвижимости)</small>			
Лист № ____ Раздела <b>4</b>	Всего листов раздела <b>4</b> : ____	Всего разделов: ____	Всего листов выписки: ____
<b>29.06.2019 № 99/2019/269975739</b>			
Кадастровый номер:		<b>23:40:0407009:31</b>	

План (чертеж, схема) части земельного участка		Учетный номер части: <b>23:40:0407009:31/83</b>	
			
Масштаб 1: данные отсутствуют	Условные обозначения:		

Государственный регистратор		ФГИС ЕГРН
полное наименование должности	подпись	инициалы, фамилия

М.П.



Выписка из Единого государственного реестра недвижимости об объекте недвижимости  
Сведения о частях земельного участка

<b>Земельный участок</b>			
(вид объекта недвижимости)			
Лист № ____ Раздела <b>4</b>	Всего листов раздела <b>4</b> : ____	Всего разделов: ____	Всего листов выписки: ____
<b>29.06.2019 № 99/2019/269975739</b>			
Кадастровый номер:		<b>23:40:0407009:31</b>	

План (чертеж, схема) части земельного участка		Учетный номер части: <b>23:40:0407009:31/84</b>	
			
Масштаб 1: данные отсутствуют	Условные обозначения:		

Государственный регистратор		ФГИС ЕГРН
полное наименование должности	подпись	инициалы, фамилия

М.П.

Выписка из Единого государственного реестра недвижимости об объекте недвижимости  
Сведения о частях земельного участка

<b>Земельный участок</b>			
(вид объекта недвижимости)			
Лист № ____ Раздела <b>4</b>	Всего листов раздела <b>4</b> : ____	Всего разделов: ____	Всего листов выписки: ____
<b>29.06.2019 № 99/2019/269975739</b>			
Кадастровый номер:		<b>23:40:0407009:31</b>	

План (чертеж, схема) части земельного участка		Учетный номер части: <b>23:40:0407009:31/85</b>	
			
Масштаб 1: данные отсутствуют	Условные обозначения:		

Государственный регистратор		ФГИС ЕГРН
полное наименование должности	подпись	инициалы, фамилия

М.П.

Выписка из Единого государственного реестра недвижимости об объекте недвижимости  
Сведения о частях земельного участка

<b>Земельный участок</b>			
(вид объекта недвижимости)			
Лист № ____ Раздела <b>4</b>	Всего листов раздела <b>4</b> : ____	Всего разделов: ____	Всего листов выписки: ____
<b>29.06.2019 № 99/2019/269975739</b>			
Кадастровый номер:		<b>23:40:0407009:31</b>	

План (чертеж, схема) части земельного участка		Учетный номер части: <b>23:40:0407009:31/86</b>	
			
Масштаб 1: данные отсутствуют	Условные обозначения:		

Государственный регистратор		ФГИС ЕГРН
полное наименование должности	подпись	инициалы, фамилия

М.П.

Выписка из Единого государственного реестра недвижимости об объекте недвижимости  
Сведения о частях земельного участка

<b>Земельный участок</b>			
(вид объекта недвижимости)			
Лист № ____ Раздела <b>4</b>	Всего листов раздела <b>4</b> : ____	Всего разделов: ____	Всего листов выписки: ____
<b>29.06.2019 № 99/2019/269975739</b>			
Кадастровый номер:		<b>23:40:0407009:31</b>	

План (чертеж, схема) части земельного участка		Учетный номер части: <b>23:40:0407009:31/87</b>	
			
Масштаб 1: данные отсутствуют	Условные обозначения:		

Государственный регистратор		ФГИС ЕГРН
полное наименование должности	подпись	инициалы, фамилия

М.П.

Выписка из Единого государственного реестра недвижимости об объекте недвижимости  
Сведения о частях земельного участка

<b>Земельный участок</b>			
(вид объекта недвижимости)			
Лист № ____ Раздела <b>4</b>	Всего листов раздела <b>4</b> : ____	Всего разделов: ____	Всего листов выписки: ____
<b>29.06.2019 № 99/2019/269975739</b>			
Кадастровый номер:		<b>23:40:0407009:31</b>	

План (чертеж, схема) части земельного участка		Учетный номер части: <b>23:40:0407009:31/88</b>	
			
Масштаб 1: данные отсутствуют	Условные обозначения:		

Государственный регистратор		ФГИС ЕГРН
полное наименование должности	подпись	инициалы, фамилия

М.П.

Выписка из Единого государственного реестра недвижимости об объекте недвижимости  
Сведения о частях земельного участка

<b>Земельный участок</b>			
(вид объекта недвижимости)			
Лист № ____ Раздела <b>4</b>	Всего листов раздела <b>4</b> : ____	Всего разделов: ____	Всего листов выписки: ____
<b>29.06.2019 № 99/2019/269975739</b>			
Кадастровый номер:		<b>23:40:0407009:31</b>	

План (чертеж, схема) части земельного участка		Учетный номер части: <b>23:40:0407009:31/89</b>	
			
Масштаб 1: данные отсутствуют	Условные обозначения:		

Государственный регистратор		ФГИС ЕГРН
полное наименование должности	подпись	инициалы, фамилия

М.П.

Выписка из Единого государственного реестра недвижимости об объекте недвижимости  
Сведения о частях земельного участка

<b>Земельный участок</b>			
(вид объекта недвижимости)			
Лист № ____ Раздела <b>4</b>	Всего листов раздела <b>4</b> : ____	Всего разделов: ____	Всего листов выписки: ____
<b>29.06.2019 № 99/2019/269975739</b>			
Кадастровый номер:		<b>23:40:0407009:31</b>	

План (чертеж, схема) части земельного участка		Учетный номер части: <b>23:40:0407009:31/90</b>	
 <p>23:40:0407009:31/90</p>			
Масштаб 1: данные отсутствуют	Условные обозначения:		

Государственный регистратор		ФГИС ЕГРН
полное наименование должности	подпись	инициалы, фамилия

М.П.

Выписка из Единого государственного реестра недвижимости об объекте недвижимости  
Сведения о частях земельного участка

<b>Земельный участок</b>			
<small>(вид объекта недвижимости)</small>			
Лист № ____ Раздела <b>4</b>	Всего листов раздела <b>4</b> : ____	Всего разделов: ____	Всего листов выписки: ____
<b>29.06.2019 № 99/2019/269975739</b>			
Кадастровый номер:		<b>23:40:0407009:31</b>	

План (чертеж, схема) части земельного участка	Учетный номер части: <b>23:40:0407009:31/91</b>
	
Масштаб 1: данные отсутствуют	Условные обозначения:

Государственный регистратор		ФГИС ЕГРН
полное наименование должности	подпись	инициалы, фамилия

М.П.



Выписка из Единого государственного реестра недвижимости об объекте недвижимости  
Сведения о частях земельного участка

<b>Земельный участок</b>			
(вид объекта недвижимости)			
Лист № ____ Раздела <b>4</b>	Всего листов раздела <b>4</b> : ____	Всего разделов: ____	Всего листов выписки: ____
<b>29.06.2019 № 99/2019/269975739</b>			
Кадастровый номер:		<b>23:40:0407009:31</b>	

План (чертеж, схема) части земельного участка		Учетный номер части: <b>23:40:0407009:31/92</b>	
 <p>23:40:0407009:31/92</p>			
Масштаб 1: данные отсутствуют	Условные обозначения:		

Государственный регистратор		ФГИС ЕГРН
полное наименование должности	подпись	инициалы, фамилия

М.П.

Выписка из Единого государственного реестра недвижимости об объекте недвижимости  
Сведения о частях земельного участка

<b>Земельный участок</b>			
(вид объекта недвижимости)			
Лист № ____ Раздела <b>4</b>	Всего листов раздела <b>4</b> : ____	Всего разделов: ____	Всего листов выписки: ____
<b>29.06.2019 № 99/2019/269975739</b>			
Кадастровый номер:		<b>23:40:0407009:31</b>	

План (чертеж, схема) части земельного участка		Учетный номер части: <b>23:40:0407009:31/93</b>	
			
Масштаб 1: данные отсутствуют	Условные обозначения:		

Государственный регистратор		ФГИС ЕГРН
полное наименование должности	подпись	инициалы, фамилия

М.П.

Выписка из Единого государственного реестра недвижимости об объекте недвижимости  
Сведения о частях земельного участка

<b>Земельный участок</b>			
(вид объекта недвижимости)			
Лист № ____ Раздела <b>4</b>	Всего листов раздела <b>4</b> : ____	Всего разделов: ____	Всего листов выписки: ____
<b>29.06.2019 № 99/2019/269975739</b>			
Кадастровый номер:		<b>23:40:0407009:31</b>	

План (чертеж, схема) части земельного участка		Учетный номер части: <b>23:40:0407009:31/94</b>	
			
Масштаб 1: данные отсутствуют	Условные обозначения:		

Государственный регистратор		ФГИС ЕГРН
полное наименование должности	подпись	инициалы, фамилия

М.П.

Выписка из Единого государственного реестра недвижимости об объекте недвижимости  
Сведения о частях земельного участка

<b>Земельный участок</b>			
<small>(вид объекта недвижимости)</small>			
Лист № ____ Раздела <b>4</b>	Всего листов раздела <b>4</b> : ____	Всего разделов: ____	Всего листов выписки: ____
<b>29.06.2019 № 99/2019/269975739</b>			
Кадастровый номер:		<b>23:40:0407009:31</b>	

План (чертеж, схема) части земельного участка		Учетный номер части: <b>23:40:0407009:31/95</b>	
 <p>23:40:0407009:31/95</p>			
Масштаб 1: данные отсутствуют	Условные обозначения:		

Государственный регистратор		ФГИС ЕГРН
полное наименование должности	подпись	инициалы, фамилия

М.П.

Выписка из Единого государственного реестра недвижимости об объекте недвижимости  
Сведения о частях земельного участка

<b>Земельный участок</b>			
<small>(вид объекта недвижимости)</small>			
Лист № ____ Раздела <b>4</b>	Всего листов раздела <b>4</b> : ____	Всего разделов: ____	Всего листов выписки: ____
<b>29.06.2019 № 99/2019/269975739</b>			
Кадастровый номер:		<b>23:40:0407009:31</b>	

План (чертеж, схема) части земельного участка		Учетный номер части: <b>23:40:0407009:31/96</b>	
			
Масштаб 1: данные отсутствуют	Условные обозначения:		

Государственный регистратор		ФГИС ЕГРН
полное наименование должности	подпись	инициалы, фамилия

М.П.

Выписка из Единого государственного реестра недвижимости об объекте недвижимости  
Сведения о частях земельного участка

<b>Земельный участок</b>			
<small>(вид объекта недвижимости)</small>			
Лист № ____ Раздела <b>4</b>	Всего листов раздела <b>4</b> : ____	Всего разделов: ____	Всего листов выписки: ____
<b>29.06.2019 № 99/2019/269975739</b>			
Кадастровый номер:		<b>23:40:0407009:31</b>	

План (чертеж, схема) части земельного участка		Учетный номер части: <b>23:40:0407009:31/97</b>	
			
Масштаб 1: данные отсутствуют	Условные обозначения:		

Государственный регистратор		ФГИС ЕГРН
полное наименование должности	подпись	инициалы, фамилия

М.П.

Выписка из Единого государственного реестра недвижимости об объекте недвижимости  
Сведения о частях земельного участка

<b>Земельный участок</b>			
(вид объекта недвижимости)			
Лист № ____ Раздела <b>4.1</b>	Всего листов раздела <b>4.1</b> : ____	Всего разделов: ____	Всего листов выписки: ____
<b>29.06.2019 № 99/2019/269975739</b>			
Кадастровый номер:		<b>23:40:0407009:31</b>	

Учетный номер части	Площадь (м <sup>2</sup> )	Содержание ограничения в использовании или ограничения права на объект недвижимости или обременения объекта недвижимости
1	2	3
1	77.58	Иные ограничения (обременения) прав, 0, Проект границ № 1274 от 12.10.2006
2	9.97	Иные ограничения (обременения) прав, 0, Проект границ № 1274 от 12.10.2006
3	44.91	Иные ограничения (обременения) прав, 0, Проект границ № 1274 от 12.10.2006
4	12.57	Иные ограничения (обременения) прав, 0, Проект границ № 1274 от 12.10.2006
5	17.11	Иные ограничения (обременения) прав, 0, Проект границ № 1274 от 12.10.2006
6	45.68	Иные ограничения (обременения) прав, 0, Проект границ № 1274 от 12.10.2006
7	23.44	Иные ограничения (обременения) прав, 0, Проект границ № 1274 от 12.10.2006
8	22.48	Иные ограничения (обременения) прав, 0, Проект границ № 1274 от 12.10.2006

Государственный регистратор		ФГИС ЕГРН
полное наименование должности	подпись	инициалы, фамилия

М.П.

Выписка из Единого государственного реестра недвижимости об объекте недвижимости  
Сведения о частях земельного участка

<b>Земельный участок</b>			
(вид объекта недвижимости)			
Лист № ____ Раздела <b>4.1</b>	Всего листов раздела <b>4.1</b> : ____	Всего разделов: ____	Всего листов выписки: ____
<b>29.06.2019 № 99/2019/269975739</b>			
Кадастровый номер:		<b>23:40:0407009:31</b>	

Учетный номер части	Площадь (м <sup>2</sup> )	Содержание ограничения в использовании или ограничения права на объект недвижимости или обременения объекта недвижимости
1	2	3
9	22.5	Иные ограничения (обременения) прав, 0, Проект границ № 1274 от 12.10.2006
10	33.49	Иные ограничения (обременения) прав, 0, Проект границ № 1274 от 12.10.2006
11	13.58	Иные ограничения (обременения) прав, 0, Проект границ № 1274 от 12.10.2006
12	13.23	Иные ограничения (обременения) прав, 0, Проект границ № 1274 от 12.10.2006
13	23.06	Иные ограничения (обременения) прав, 0, Проект границ № 1274 от 12.10.2006
14	46.29	Иные ограничения (обременения) прав, 0, Проект границ № 1274 от 12.10.2006
15	23.28	Иные ограничения (обременения) прав, 0, Проект границ № 1274 от 12.10.2006
16	22.49	Иные ограничения (обременения) прав, 0, Проект границ № 1274 от 12.10.2006

Государственный регистратор		ФГИС ЕГРН
полное наименование должности	подпись	инициалы, фамилия

М.П.



Выписка из Единого государственного реестра недвижимости об объекте недвижимости  
Сведения о частях земельного участка

<b>Земельный участок</b>			
(вид объекта недвижимости)			
Лист № ____ Раздела <b>4.1</b>	Всего листов раздела <b>4.1</b> : ____	Всего разделов: ____	Всего листов выписки: ____
<b>29.06.2019 № 99/2019/269975739</b>			
Кадастровый номер:		<b>23:40:0407009:31</b>	

Учетный номер части	Площадь (м <sup>2</sup> )	Содержание ограничения в использовании или ограничения права на объект недвижимости или обременения объекта недвижимости
1	2	3
17	12.75	Иные ограничения (обременения) прав, 0, Проект границ № 1274 от 12.10.2006
18	12.78	Иные ограничения (обременения) прав, 0, Проект границ № 1274 от 12.10.2006
19	12.59	Иные ограничения (обременения) прав, 0, Проект границ № 1274 от 12.10.2006
20	18.77	Иные ограничения (обременения) прав, 0, Проект границ № 1274 от 12.10.2006
21	22.73	Иные ограничения (обременения) прав, 0, Проект границ № 1274 от 12.10.2006
22	22.55	Иные ограничения (обременения) прав, 0, Проект границ № 1274 от 12.10.2006
23	22.71	Иные ограничения (обременения) прав, 0, Проект границ № 1274 от 12.10.2006
24	22.55	Иные ограничения (обременения) прав, 0, Проект границ № 1274 от 12.10.2006

Государственный регистратор		ФГИС ЕГРН
полное наименование должности	подпись	инициалы, фамилия

М.П.

Выписка из Единого государственного реестра недвижимости об объекте недвижимости  
Сведения о частях земельного участка

<b>Земельный участок</b>			
(вид объекта недвижимости)			
Лист № ____ Раздела <b>4.1</b>	Всего листов раздела <b>4.1</b> : ____	Всего разделов: ____	Всего листов выписки: ____
<b>29.06.2019 № 99/2019/269975739</b>			
Кадастровый номер:		<b>23:40:0407009:31</b>	

Учетный номер части	Площадь (м <sup>2</sup> )	Содержание ограничения в использовании или ограничения права на объект недвижимости или обременения объекта недвижимости
1	2	3
25	22.34	Иные ограничения (обременения) прав, 0, Проект границ № 1274 от 12.10.2006
26	32.95	Иные ограничения (обременения) прав, 0, Проект границ № 1274 от 12.10.2006
27	29.44	Иные ограничения (обременения) прав, 0, Проект границ № 1274 от 12.10.2006
28	13.25	Иные ограничения (обременения) прав, 0, Проект границ № 1274 от 12.10.2006
29	32.96	Иные ограничения (обременения) прав, 0, Проект границ № 1274 от 12.10.2006
30	5.77	Иные ограничения (обременения) прав, 0, Проект границ № 1274 от 12.10.2006
31	26.59	Иные ограничения (обременения) прав, 0, Проект границ № 1274 от 12.10.2006
32	13.86	Иные ограничения (обременения) прав, 0, Проект границ № 1274 от 12.10.2006

Государственный регистратор		ФГИС ЕГРН
полное наименование должности	подпись	инициалы, фамилия

М.П.

Выписка из Единого государственного реестра недвижимости об объекте недвижимости  
Сведения о частях земельного участка

<b>Земельный участок</b>			
(вид объекта недвижимости)			
Лист № ____ Раздела <b>4.1</b>	Всего листов раздела <b>4.1</b> : ____	Всего разделов: ____	Всего листов выписки: ____
<b>29.06.2019 № 99/2019/269975739</b>			
Кадастровый номер:		<b>23:40:0407009:31</b>	

Учетный номер части	Площадь (м <sup>2</sup> )	Содержание ограничения в использовании или ограничения права на объект недвижимости или обременения объекта недвижимости
1	2	3
33	13.69	Иные ограничения (обременения) прав, 0, Проект границ № 1274 от 12.10.2006
34	38.53	Иные ограничения (обременения) прав, 0, Проект границ № 1274 от 12.10.2006
35	38.42	Иные ограничения (обременения) прав, 0, Проект границ № 1274 от 12.10.2006
36	33.3	Иные ограничения (обременения) прав, 0, Проект границ № 1274 от 12.10.2006
37	25.2	Иные ограничения (обременения) прав, 0, Проект границ № 1274 от 12.10.2006
38	25.43	Иные ограничения (обременения) прав, 0, Проект границ № 1274 от 12.10.2006
39	22.93	Иные ограничения (обременения) прав, 0, Проект границ № 1274 от 12.10.2006
40	21.29	Иные ограничения (обременения) прав, 0, Проект границ № 1274 от 12.10.2006

Государственный регистратор		ФГИС ЕГРН
полное наименование должности	подпись	инициалы, фамилия

М.П.

Выписка из Единого государственного реестра недвижимости об объекте недвижимости  
Сведения о частях земельного участка

<b>Земельный участок</b>			
(вид объекта недвижимости)			
Лист № ____ Раздела <b>4.1</b>	Всего листов раздела <b>4.1</b> : ____	Всего разделов: ____	Всего листов выписки: ____
<b>29.06.2019 № 99/2019/269975739</b>			
Кадастровый номер:		<b>23:40:0407009:31</b>	

Учетный номер части	Площадь (м <sup>2</sup> )	Содержание ограничения в использовании или ограничения права на объект недвижимости или обременения объекта недвижимости
1	2	3
41	21.92	Иные ограничения (обременения) прав, 0, Проект границ № 1274 от 12.10.2006
42	38.57	Иные ограничения (обременения) прав, 0, Проект границ № 1274 от 12.10.2006
43	34.67	Иные ограничения (обременения) прав, 0, Проект границ № 1274 от 12.10.2006
44	16.23	Иные ограничения (обременения) прав, 0, Проект границ № 1274 от 12.10.2006
45	16.78	Иные ограничения (обременения) прав, 0, Проект границ № 1274 от 12.10.2006
46	16.64	Иные ограничения (обременения) прав, 0, Проект границ № 1274 от 12.10.2006
47	16.47	Иные ограничения (обременения) прав, 0, Проект границ № 1274 от 12.10.2006
48	18.75	Иные ограничения (обременения) прав, 0, Проект границ № 1274 от 12.10.2006

Государственный регистратор		ФГИС ЕГРН
полное наименование должности	подпись	инициалы, фамилия

М.П.

Выписка из Единого государственного реестра недвижимости об объекте недвижимости  
Сведения о частях земельного участка

<b>Земельный участок</b>			
(вид объекта недвижимости)			
Лист № ____ Раздела <b>4.1</b>	Всего листов раздела <b>4.1</b> : ____	Всего разделов: ____	Всего листов выписки: ____
<b>29.06.2019 № 99/2019/269975739</b>			
Кадастровый номер:		<b>23:40:0407009:31</b>	

Учетный номер части	Площадь (м <sup>2</sup> )	Содержание ограничения в использовании или ограничения права на объект недвижимости или обременения объекта недвижимости
1	2	3
49	16.25	Иные ограничения (обременения) прав, 0, Проект границ № 1274 от 12.10.2006
50	34.54	Иные ограничения (обременения) прав, 0, Проект границ № 1274 от 12.10.2006
51	34.07	Иные ограничения (обременения) прав, 0, Проект границ № 1274 от 12.10.2006
52	34.1	Иные ограничения (обременения) прав, 0, Проект границ № 1274 от 12.10.2006
53	16.3	Иные ограничения (обременения) прав, 0, Проект границ № 1274 от 12.10.2006
54	12.7	Иные ограничения (обременения) прав, 0, Проект границ № 1274 от 12.10.2006
55	13.67	Иные ограничения (обременения) прав, 0, Проект границ № 1274 от 12.10.2006
56	13.68	Иные ограничения (обременения) прав, 0, Проект границ № 1274 от 12.10.2006

Государственный регистратор		ФГИС ЕГРН
полное наименование должности	подпись	инициалы, фамилия

М.П.

Выписка из Единого государственного реестра недвижимости об объекте недвижимости  
Сведения о частях земельного участка

<b>Земельный участок</b>			
(вид объекта недвижимости)			
Лист № ____ Раздела <b>4.1</b>	Всего листов раздела <b>4.1</b> : ____	Всего разделов: ____	Всего листов выписки: ____
<b>29.06.2019 № 99/2019/269975739</b>			
Кадастровый номер:		<b>23:40:0407009:31</b>	

Учетный номер части	Площадь (м <sup>2</sup> )	Содержание ограничения в использовании или ограничения права на объект недвижимости или обременения объекта недвижимости
1	2	3
57	13.53	Иные ограничения (обременения) прав, 0, Проект границ № 1274 от 12.10.2006
58	8.72	Иные ограничения (обременения) прав, 0, Проект границ № 1274 от 12.10.2006
59	12.77	Иные ограничения (обременения) прав, 0, Проект границ № 1274 от 12.10.2006
60	12.78	Иные ограничения (обременения) прав, 0, Проект границ № 1274 от 12.10.2006
61	13.28	Иные ограничения (обременения) прав, 0, Проект границ № 1274 от 12.10.2006
62	12.65	Иные ограничения (обременения) прав, 0, Проект границ № 1274 от 12.10.2006
63	12.32	Иные ограничения (обременения) прав, 0, Проект границ № 1274 от 12.10.2006
64	13.69	Иные ограничения (обременения) прав, 0, Проект границ № 1274 от 12.10.2006

Государственный регистратор		ФГИС ЕГРН
полное наименование должности	подпись	инициалы, фамилия

М.П.

Выписка из Единого государственного реестра недвижимости об объекте недвижимости  
Сведения о частях земельного участка

<b>Земельный участок</b>			
(вид объекта недвижимости)			
Лист № ____ Раздела <b>4.1</b>	Всего листов раздела <b>4.1</b> : ____	Всего разделов: ____	Всего листов выписки: ____
<b>29.06.2019 № 99/2019/269975739</b>			
Кадастровый номер:		<b>23:40:0407009:31</b>	

Учетный номер части	Площадь (м <sup>2</sup> )	Содержание ограничения в использовании или ограничения права на объект недвижимости или обременения объекта недвижимости
1	2	3
65	18.46	Иные ограничения (обременения) прав, 0, Проект границ № 1274 от 12.10.2006
66	21.77	Иные ограничения (обременения) прав, 0, Проект границ № 1274 от 12.10.2006
67	21.27	Иные ограничения (обременения) прав, 0, Проект границ № 1274 от 12.10.2006
68	21.33	Иные ограничения (обременения) прав, 0, Проект границ № 1274 от 12.10.2006
69	21.8	Иные ограничения (обременения) прав, 0, Проект границ № 1274 от 12.10.2006
70	21.58	Иные ограничения (обременения) прав, 0, Проект границ № 1274 от 12.10.2006
71	24.39	Иные ограничения (обременения) прав, 0, Проект границ № 1274 от 12.10.2006
72	23.26	Иные ограничения (обременения) прав, 0, Проект границ № 1274 от 12.10.2006

Государственный регистратор		ФГИС ЕГРН
полное наименование должности	подпись	инициалы, фамилия

М.П.

Выписка из Единого государственного реестра недвижимости об объекте недвижимости  
Сведения о частях земельного участка

<b>Земельный участок</b>			
(вид объекта недвижимости)			
Лист № ____ Раздела <b>4.1</b>	Всего листов раздела <b>4.1</b> : ____	Всего разделов: ____	Всего листов выписки: ____
<b>29.06.2019 № 99/2019/269975739</b>			
Кадастровый номер:		<b>23:40:0407009:31</b>	

Учетный номер части	Площадь (м <sup>2</sup> )	Содержание ограничения в использовании или ограничения права на объект недвижимости или обременения объекта недвижимости
1	2	3
73	22.53	Иные ограничения (обременения) прав, 0, Проект границ № 1274 от 12.10.2006
74	17.92	Иные ограничения (обременения) прав, 0, Проект границ № 1274 от 12.10.2006
75	17.46	Иные ограничения (обременения) прав, 0, Проект границ № 1274 от 12.10.2006
76	20.32	Иные ограничения (обременения) прав, 0, Проект границ № 1274 от 12.10.2006
77	14.41	Иные ограничения (обременения) прав, 0, Проект границ № 1274 от 12.10.2006
78	14.36	Иные ограничения (обременения) прав, 0, Проект границ № 1274 от 12.10.2006
79	16.47	Иные ограничения (обременения) прав, 0, Проект границ № 1274 от 12.10.2006
80	16.55	Иные ограничения (обременения) прав, 0, Проект границ № 1274 от 12.10.2006

Государственный регистратор		ФГИС ЕГРН
полное наименование должности	подпись	инициалы, фамилия

М.П.



Выписка из Единого государственного реестра недвижимости об объекте недвижимости  
Сведения о частях земельного участка

<b>Земельный участок</b>			
(вид объекта недвижимости)			
Лист № ____ Раздела <b>4.1</b>	Всего листов раздела <b>4.1</b> : ____	Всего разделов: ____	Всего листов выписки: ____
<b>29.06.2019 № 99/2019/269975739</b>			
Кадастровый номер:		<b>23:40:0407009:31</b>	

Учетный номер части	Площадь (м <sup>2</sup> )	Содержание ограничения в использовании или ограничения права на объект недвижимости или обременения объекта недвижимости
1	2	3
81	19.6	Иные ограничения (обременения) прав, 0, Проект границ № 1274 от 12.10.2006
82	19.54	Иные ограничения (обременения) прав, 0, Проект границ № 1274 от 12.10.2006
83	24.6	Иные ограничения (обременения) прав, 0, Проект границ № 1274 от 12.10.2006
84	18.08	Иные ограничения (обременения) прав, 0, Проект границ № 1274 от 12.10.2006
85	18.51	Иные ограничения (обременения) прав, 0, Проект границ № 1274 от 12.10.2006
86	19.24	Иные ограничения (обременения) прав, 0, Проект границ № 1274 от 12.10.2006
87	14.46	Иные ограничения (обременения) прав, 0, Проект границ № 1274 от 12.10.2006
88	18.74	Иные ограничения (обременения) прав, 0, Проект границ № 1274 от 12.10.2006

Государственный регистратор		ФГИС ЕГРН
полное наименование должности	подпись	инициалы, фамилия

М.П.

Выписка из Единого государственного реестра недвижимости об объекте недвижимости  
Сведения о частях земельного участка

<b>Земельный участок</b>			
(вид объекта недвижимости)			
Лист № ____ Раздела <b>4.1</b>	Всего листов раздела <b>4.1</b> : ____	Всего разделов: ____	Всего листов выписки: ____
<b>29.06.2019 № 99/2019/269975739</b>			
Кадастровый номер:		<b>23:40:0407009:31</b>	

Учетный номер части	Площадь (м <sup>2</sup> )	Содержание ограничения в использовании или ограничения права на объект недвижимости или обременения объекта недвижимости
1	2	3
89	23.23	Иные ограничения (обременения) прав, 0, Проект границ № 1274 от 12.10.2006
90	22.04	Иные ограничения (обременения) прав, 0, Проект границ № 1274 от 12.10.2006
91	65.52	Иные ограничения (обременения) прав, 0, Проект границ № 1274 от 12.10.2006
92	12.39	Иные ограничения (обременения) прав, 0, Проект границ № 1274 от 12.10.2006
93	18.15	Иные ограничения (обременения) прав, 0, Проект границ № 1274 от 12.10.2006
94	20.27	Иные ограничения (обременения) прав, 0, Проект границ № 1274 от 12.10.2006
95	23.23	Иные ограничения (обременения) прав, 0, Проект границ № 1274 от 12.10.2006
96	16.36	Иные ограничения (обременения) прав, 0, Проект границ № 1274 от 12.10.2006

Государственный регистратор		ФГИС ЕГРН
полное наименование должности	подпись	инициалы, фамилия

М.П.

Выписка из Единого государственного реестра недвижимости об объекте недвижимости  
Сведения о частях земельного участка

<b>Земельный участок</b>			
(вид объекта недвижимости)			
Лист № ____ Раздела <b>4.1</b>	Всего листов раздела <b>4.1</b> : ____	Всего разделов: ____	Всего листов выписки: ____
<b>29.06.2019 № 99/2019/269975739</b>			
Кадастровый номер:		<b>23:40:0407009:31</b>	

Учетный номер части	Площадь (м <sup>2</sup> )	Содержание ограничения в использовании или ограничения права на объект недвижимости или обременения объекта недвижимости
1	2	3
97	22.06	Иные ограничения (обременения) прав, 0, Проект границ № 1274 от 12.10.2006

Государственный регистратор		ФГИС ЕГРН
полное наименование должности	подпись	инициалы, фамилия

М.П.

Выписка из Единого государственного реестра недвижимости об объекте недвижимости  
Сведения о частях земельного участка

<b>Земельный участок</b>			
(вид объекта недвижимости)			
Лист № ____ Раздела <b>4.2</b>	Всего листов раздела <b>4.2</b> : ____	Всего разделов: ____	Всего листов выписки: ____
<b>29.06.2019 № 99/2019/269975739</b>			
Кадастровый номер:		<b>23:40:0407009:31</b>	

Сведения о характерных точках границы части (частей) земельного участка				
Учетный номер части: 1				
Система координат: МСК 23, зона 1				
Зона №				
Номер точки	Координаты, м		Описание закрепления на местности	Средняя квадратическая погрешность определения координат характерных точек границы части земельного участка, м
	X	Y		
1	2	3	4	5
18	428270.18	1305928.09	данные отсутствуют	0.3
19	428278.52	1305933.91	данные отсутствуют	0.3
20	428274.2	1305940.15	данные отсутствуют	0.3
21	428265.81	1305934.39	данные отсутствуют	0.3
22	428402	1305962.18	данные отсутствуют	0.3
23	428399.77	1305964.35	данные отсутствуют	0.3
24	428397.55	1305962.06	данные отсутствуют	0.3
25	428399.77	1305959.87	данные отсутствуют	0.3
26	428392.83	1305985.84	данные отсутствуют	0.3
27	428390.1	1305984.67	данные отсутствуют	0.3
28	428396.01	1305970.83	данные отсутствуют	0.3
29	428398.77	1305971.99	данные отсутствуют	0.3
30	428379.22	1305989.88	данные отсутствуют	0.3
31	428377.08	1305992	данные отсутствуют	0.3
32	428374.19	1305988.99	данные отсутствуют	0.3
33	428376.42	1305986.89	данные отсутствуют	0.3
Государственный регистратор			ФГИС ЕГРН	

полное наименование должности	подпись	инициалы, фамилия
-------------------------------	---------	-------------------

М.П.

Выписка из Единого государственного реестра недвижимости об объекте недвижимости  
**Сведения о частях земельного участка**

<b>Земельный участок</b>			
(вид объекта недвижимости)			
Лист № ____ Раздела <b>4.2</b>	Всего листов раздела <b>4.2</b> : ____	Всего разделов: ____	Всего листов выписки: ____
<b>29.06.2019 № 99/2019/269975739</b>			
Кадастровый номер:		<b>23:40:0407009:31</b>	

Номер точки	Координаты, м		Описание закрепления на местности	Средняя квадратическая погрешность определения координат характерных точек границы части земельного участка, м
	X	Y		
1	2	3	4	5
34	428373.66	1306003.93	данные отсутствуют	0.3
35	428370	1306007.65	данные отсутствуют	0.3
36	428367.68	1306005.4	данные отсутствуют	0.3
37	428371.32	1306001.6	данные отсутствуют	0.3
38	428368.61	1306009.95	данные отсутствуют	0.3
39	428360.35	1306018.13	данные отсутствуют	0.3
40	428357.52	1306015.45	данные отсутствуют	0.3
41	428365.82	1306007.18	данные отсутствуют	0.3
42	428358.15	1306020.05	данные отсутствуют	0.3
43	428353.77	1306024.34	данные отсутствуют	0.3
44	428351.12	1306021.58	данные отсутствуют	0.3
45	428355.4	1306017.32	данные отсутствуют	0.3
46	428351.63	1306026.35	данные отсутствуют	0.3
47	428347.19	1306030.47	данные отсутствуют	0.3
48	428344.61	1306027.85	данные отсутствуют	0.3
49	428348.93	1306023.69	данные отсутствуют	0.3
50	428340.39	1306036.94	данные отсутствуют	0.3

Государственный регистратор		ФГИС ЕГРН
полное наименование должности	подпись	инициалы, фамилия

М.П.

Выписка из Единого государственного реестра недвижимости об объекте недвижимости  
**Сведения о частях земельного участка**

<b>Земельный участок</b>			
(вид объекта недвижимости)			
Лист № ___ Раздела <b>4.2</b>	Всего листов раздела <b>4.2</b> : ___	Всего разделов: ___	Всего листов выписки: ___
<b>29.06.2019 № 99/2019/269975739</b>			
Кадастровый номер:		<b>23:40:0407009:31</b>	

Номер точки	Координаты, м		Описание закрепления на местности	Средняя квадратическая погрешность определения координат характерных точек границы части земельного участка, м
	X	Y		
1	2	3	4	5
51	428337.96	1306034.18	данные отсутствуют	0.3
52	428342.36	1306029.95	данные отсутствуют	0.3
53	428344.84	1306032.58	данные отсутствуют	0.3
54	428370.13	1305971.52	данные отсутствуют	0.3
55	428377.37	1305978.5	данные отсутствуют	0.3
56	428374.98	1305980.85	данные отсутствуют	0.3
57	428367.81	1305973.93	данные отсутствуют	0.3
58	428353.94	1305991.52	данные отсутствуют	0.3
59	428352.29	1305989.61	данные отсутствуют	0.3
60	428356.39	1305986.04	данные отсутствуют	0.3
61	428358.01	1305987.9	данные отсутствуют	0.3
62	428349.93	1305996.49	данные отсутствуют	0.3
63	428348.24	1305994.81	данные отсутствуют	0.3
64	428352.33	1305991.1	данные отсутствуют	0.3
65	428354	1305992.89	данные отсутствуют	0.3
66	428340.41	1306010.75	данные отсутствуют	0.3
67	428337.83	1306008.32	данные отсутствуют	0.3

Государственный регистратор		ФГИС ЕГРН
полное наименование должности	подпись	инициалы, фамилия

М.П.

Выписка из Единого государственного реестра недвижимости об объекте недвижимости  
**Сведения о частях земельного участка**

<b>Земельный участок</b>			
(вид объекта недвижимости)			
Лист № ____ Раздела <b>4.2</b>	Всего листов раздела <b>4.2</b> : ____	Всего разделов: ____	Всего листов выписки: ____
<b>29.06.2019 № 99/2019/269975739</b>			
Кадастровый номер:		<b>23:40:0407009:31</b>	

Номер точки	Координаты, м		Описание закрепления на местности	Средняя квадратическая погрешность определения координат характерных точек границы части земельного участка, м
	X	Y		
1	2	3	4	5
68	428342.18	1306003.64	данные отсутствуют	0.3
69	428344.8	1306006.35	данные отсутствуют	0.3
70	428327.46	1306025.99	данные отсутствуют	0.3
71	428324.05	1306022.84	данные отсутствуют	0.3
72	428330.96	1306015.63	данные отсутствуют	0.3
73	428334.37	1306018.74	данные отсутствуют	0.3
74	428324.95	1306033.49	данные отсутствуют	0.3
75	428326.94	1306030.37	данные отсутствуют	0.3
76	428332.08	1306033.89	данные отсутствуют	0.3
77	428330.06	1306037.07	данные отсутствуют	0.3
78	428318.21	1306029.01	данные отсутствуют	0.3
79	428320.23	1306025.96	данные отсутствуют	0.3
80	428325.36	1306029.41	данные отсутствуют	0.3
81	428323.37	1306032.43	данные отсутствуют	0.3
82	428363.87	1305970.48	данные отсутствуют	0.3
83	428366.18	1305968.35	данные отсутствуют	0.3
84	428368.91	1305971.33	данные отсутствуют	0.3

Государственный регистратор		ФГИС ЕГРН
полное наименование должности	подпись	инициалы, фамилия

М.П.



Выписка из Единого государственного реестра недвижимости об объекте недвижимости  
**Сведения о частях земельного участка**

<b>Земельный участок</b>			
(вид объекта недвижимости)			
Лист № ___ Раздела <b>4.2</b>	Всего листов раздела <b>4.2</b> : ___	Всего разделов: ___	Всего листов выписки: ___
<b>29.06.2019 № 99/2019/269975739</b>			
Кадастровый номер:		<b>23:40:0407009:31</b>	

Номер точки	Координаты, м		Описание закрепления на местности	Средняя квадратическая погрешность определения координат характерных точек границы части земельного участка, м
	X	Y		
1	2	3	4	5
85	428366.58	1305973.47	данные отсутствуют	0.3
86	428360.81	1305973.25	данные отсутствуют	0.3
87	428363.21	1305971.21	данные отсутствуют	0.3
88	428365.85	1305974.3	данные отсутствуют	0.3
89	428363.49	1305976.33	данные отсутствуют	0.3
90	428360.46	1305978.95	данные отсутствуют	0.3
91	428357.79	1305975.88	данные отсутствуют	0.3
92	428360.15	1305973.8	данные отсутствуют	0.3
93	428362.74	1305976.86	данные отсутствуют	0.3
94	428356.07	1305983.45	данные отсутствуют	0.3
95	428353.84	1305980.9	данные отсутствуют	0.3
96	428357.96	1305977.26	данные отсутствуют	0.3
97	428360.25	1305979.77	данные отсутствуют	0.3
98	428345.15	1305993.04	данные отсутствуют	0.3
99	428343.08	1305990.72	данные отсутствуют	0.3
100	428348.49	1305985.88	данные отсутствуют	0.3
101	428350.58	1305988.24	данные отсутствуют	0.3

Государственный регистратор		ФГИС ЕГРН
полное наименование должности	подпись	инициалы, фамилия

М.П.

Выписка из Единого государственного реестра недвижимости об объекте недвижимости  
Сведения о частях земельного участка

<b>Земельный участок</b>			
(вид объекта недвижимости)			
Лист № ___ Раздела <b>4.2</b>	Всего листов раздела <b>4.2</b> : ___	Всего разделов: ___	Всего листов выписки: ___
<b>29.06.2019 № 99/2019/269975739</b>			
Кадастровый номер:		<b>23:40:0407009:31</b>	

Номер точки	Координаты, м		Описание закрепления на местности	Средняя квадратическая погрешность определения координат характерных точек границы части земельного участка, м
	X	Y		
1	2	3	4	5
102	428334.54	1306002.11	данные отсутствуют	0.3
103	428332.5	1305999.74	данные отсутствуют	0.3
104	428338.02	1305994.97	данные отсутствуют	0.3
105	428340.02	1305997.26	данные отсутствуют	0.3
106	428318.45	1306016.35	данные отсутствуют	0.3
107	428316.45	1306013.96	данные отсутствуют	0.3
108	428321.79	1306009.15	данные отсутствуют	0.3
109	428323.86	1306011.49	данные отсутствуют	0.3
110	428307	1306022.16	данные отсутствуют	0.3
111	428312.42	1306017.41	данные отсутствуют	0.3
112	428314.53	1306019.72	данные отсутствуют	0.3
113	428309.02	1306024.44	данные отсутствуют	0.3
114	428375.41	1305941.91	данные отсутствуют	0.3
115	428368.44	1305949.16	данные отсутствуют	0.3
116	428366.14	1305946.8	данные отсутствуют	0.3
117	428372.99	1305939.65	данные отсутствуют	0.3
118	428362.3	1305933.62	данные отсутствуют	0.3

Государственный регистратор		ФГИС ЕГРН
полное наименование должности	подпись	инициалы, фамилия

М.П.

Выписка из Единого государственного реестра недвижимости об объекте недвижимости  
Сведения о частях земельного участка

<b>Земельный участок</b>			
(вид объекта недвижимости)			
Лист № ___ Раздела <b>4.2</b>	Всего листов раздела <b>4.2</b> : ___	Всего разделов: ___	Всего листов выписки: ___
<b>29.06.2019 № 99/2019/269975739</b>			
Кадастровый номер:		<b>23:40:0407009:31</b>	

Номер точки	Координаты, м		Описание закрепления на местности	Средняя квадратическая погрешность определения координат характерных точек границы части земельного участка, м
	X	Y		
1	2	3	4	5
119	428369.29	1305927.65	данные отсутствуют	0.3
120	428371.31	1305930.23	данные отсутствуют	0.3
121	428364.27	1305936.06	данные отсутствуют	0.3
122	428360.12	1305931.1	данные отсутствуют	0.3
123	428358.35	1305928.87	данные отсутствуют	0.3
124	428361.89	1305925.89	данные отсутствуют	0.3
125	428363.7	1305928.08	данные отсутствуют	0.3
126	428365.09	1305951.87	данные отсутствуют	0.3
127	428359.57	1305957.62	данные отсутствуют	0.3
128	428356.55	1305954.82	данные отсутствуют	0.3
129	428362.15	1305949.02	данные отсутствуют	0.3
130	428356.85	1305965.48	данные отсутствуют	0.3
131	428354.8	1305967.16	данные отсутствуют	0.3
132	428353.45	1305965.41	данные отсутствуют	0.3
133	428355.22	1305963.77	данные отсутствуют	0.3
134	428353.67	1305967.3	данные отсутствуют	0.3
135	428346.69	1305973.03	данные отсутствуют	0.3

Государственный регистратор		ФГИС ЕГРН
полное наименование должности	подпись	инициалы, фамилия

М.П.

Выписка из Единого государственного реестра недвижимости об объекте недвижимости  
**Сведения о частях земельного участка**

<b>Земельный участок</b>			
(вид объекта недвижимости)			
Лист № ___ Раздела <b>4.2</b>	Всего листов раздела <b>4.2</b> : ___	Всего разделов: ___	Всего листов выписки: ___
<b>29.06.2019 № 99/2019/269975739</b>			
Кадастровый номер:		<b>23:40:0407009:31</b>	

Номер точки	Координаты, м		Описание закрепления на местности	Средняя квадратическая погрешность определения координат характерных точек границы части земельного участка, м
	X	Y		
1	2	3	4	5
136	428344.84	1305970.71	данные отсутствуют	0.3
137	428351.79	1305965.04	данные отсутствуют	0.3
138	428345.47	1305973.82	данные отсутствуют	0.3
139	428341.84	1305976.87	данные отсутствуют	0.3
140	428340.01	1305974.55	данные отсутствуют	0.3
141	428343.69	1305971.55	данные отсутствуют	0.3
142	428341.69	1305979.19	данные отсутствуют	0.3
143	428339.49	1305981.08	данные отсутствуют	0.3
144	428336.37	1305977.5	данные отсутствуют	0.3
145	428338.66	1305975.67	данные отсутствуют	0.3
146	428331.48	1305978.28	данные отсутствуют	0.3
147	428335.52	1305982.8	данные отсутствуют	0.3
148	428330.71	1305986.99	данные отсутствуют	0.3
149	428326.7	1305982.44	данные отсутствуют	0.3
150	428312	1306003.15	данные отсутствуют	0.3
151	428307.99	1305998.55	данные отсутствуют	0.3
152	428312.86	1305994.44	данные отсутствуют	0.3

Государственный регистратор		ФГИС ЕГРН
полное наименование должности	подпись	инициалы, фамилия

М.П.

Выписка из Единого государственного реестра недвижимости об объекте недвижимости  
**Сведения о частях земельного участка**

<b>Земельный участок</b>			
(вид объекта недвижимости)			
Лист № ___ Раздела <b>4.2</b>	Всего листов раздела <b>4.2</b> : ___	Всего разделов: ___	Всего листов выписки: ___
<b>29.06.2019 № 99/2019/269975739</b>			
Кадастровый номер:		<b>23:40:0407009:31</b>	

Номер точки	Координаты, м		Описание закрепления на местности	Средняя квадратическая погрешность определения координат характерных точек границы части земельного участка, м
	X	Y		
1	2	3	4	5
153	428316.77	1305999	данные отсутствуют	0.3
154	428309.1	1306005.76	данные отсутствуют	0.3
155	428304.35	1306009.72	данные отсутствуют	0.3
156	428300.92	1306005.52	данные отсутствуют	0.3
157	428305.72	1306001.62	данные отсутствуют	0.3
158	428297.56	1306016.59	данные отсутствуют	0.3
159	428300.06	1306014.11	данные отсутствуют	0.3
160	428305.02	1306019.12	данные отсутствуют	0.3
161	428302.38	1306021.65	данные отсутствуют	0.3
162	428299.15	1306012.85	данные отсутствуют	0.3
163	428296.51	1306015.43	данные отсутствуют	0.3
164	428291.74	1306010.13	данные отсутствуют	0.3
165	428294.28	1306007.74	данные отсутствуют	0.3
166	428294.95	1305999.57	данные отсутствуют	0.3
167	428299.02	1306005.95	данные отсутствуют	0.3
168	428296.49	1306007.63	данные отсутствуют	0.3
169	428292.44	1306001.29	данные отсутствуют	0.3

Государственный регистратор		ФГИС ЕГРН
полное наименование должности	подпись	инициалы, фамилия

М.П.

Выписка из Единого государственного реестра недвижимости об объекте недвижимости  
**Сведения о частях земельного участка**

<b>Земельный участок</b>			
(вид объекта недвижимости)			
Лист № ___ Раздела <b>4.2</b>	Всего листов раздела <b>4.2</b> : ___	Всего разделов: ___	Всего листов выписки: ___
<b>29.06.2019 № 99/2019/269975739</b>			
Кадастровый номер:		<b>23:40:0407009:31</b>	

Номер точки	Координаты, м		Описание закрепления на местности	Средняя квадратическая погрешность определения координат характерных точек границы части земельного участка, м
	X	Y		
1	2	3	4	5
170	428283	1306000.72	данные отсутствуют	0.3
171	428284.99	1305998.94	данные отсутствуют	0.3
172	428289.91	1306005.19	данные отсутствуют	0.3
173	428287.88	1306006.97	данные отсутствуют	0.3
174	428334.06	1306017.48	данные отсутствуют	0.3
175	428331.46	1306015.03	данные отсутствуют	0.3
176	428335.74	1306010.53	данные отсутствуют	0.3
177	428338.27	1306012.94	данные отсутствуют	0.3
178	428325.51	1305991.5	данные отсутствуют	0.3
179	428320.69	1305995.66	данные отсутствуют	0.3
180	428316.7	1305991.08	данные отсутствуют	0.3
181	428321.51	1305986.93	данные отсутствуют	0.3
182	428337.31	1305969.87	данные отсутствуют	0.3
183	428329.66	1305961.89	данные отсутствуют	0.3
184	428331.94	1305959.72	данные отсутствуют	0.3
185	428339.58	1305967.73	данные отсутствуют	0.3
186	428335.05	1305972.27	данные отсутствуют	0.3

Государственный регистратор		ФГИС ЕГРН
полное наименование должности	подпись	инициалы, фамилия

М.П.

Выписка из Единого государственного реестра недвижимости об объекте недвижимости  
**Сведения о частях земельного участка**

<b>Земельный участок</b>			
(вид объекта недвижимости)			
Лист № ____ Раздела <b>4.2</b>	Всего листов раздела <b>4.2</b> : ____	Всего разделов: ____	Всего листов выписки: ____
<b>29.06.2019 № 99/2019/269975739</b>			
Кадастровый номер:		<b>23:40:0407009:31</b>	

Номер точки	Координаты, м		Описание закрепления на местности	Средняя квадратическая погрешность определения координат характерных точек границы части земельного участка, м
	X	Y		
1	2	3	4	5
187	428332.98	1305974.04	данные отсутствуют	0.3
188	428329.02	1305969.48	данные отсутствуют	0.3
189	428331.1	1305967.79	данные отсутствуют	0.3
190	428327.46	1305975.96	данные отсутствуют	0.3
191	428323.41	1305971.56	данные отсутствуют	0.3
192	428325.47	1305969.64	данные отсутствуют	0.3
193	428329.52	1305974.12	данные отсутствуют	0.3
194	428326.19	1305977.14	данные отсутствуют	0.3
195	428324.19	1305979.01	данные отсутствуют	0.3
196	428320.1	1305974.62	данные отсутствуют	0.3
197	428322.1	1305972.69	данные отсутствуют	0.3
198	428320.54	1305982.17	данные отсутствуют	0.3
199	428316.35	1305977.96	данные отсутствуют	0.3
200	428318.33	1305975.97	данные отсутствуют	0.3
201	428322.51	1305980.32	данные отсутствуют	0.3
202	428318.47	1305983.81	данные отсутствуют	0.3
203	428316.23	1305985.88	данные отсутствуют	0.3

Государственный регистратор		ФГИС ЕГРН
полное наименование должности	подпись	инициалы, фамилия

М.П.

Выписка из Единого государственного реестра недвижимости об объекте недвижимости  
**Сведения о частях земельного участка**

<b>Земельный участок</b>			
(вид объекта недвижимости)			
Лист № ____ Раздела <b>4.2</b>	Всего листов раздела <b>4.2</b> : ____	Всего разделов: ____	Всего листов выписки: ____
<b>29.06.2019 № 99/2019/269975739</b>			
Кадастровый номер:		<b>23:40:0407009:31</b>	

Номер точки	Координаты, м		Описание закрепления на местности	Средняя квадратическая погрешность определения координат характерных точек границы части земельного участка, м
	X	Y		
1	2	3	4	5
204	428312.14	1305981.3	данные отсутствуют	0.3
205	428314.44	1305979.25	данные отсутствуют	0.3
206	428327.28	1305963.57	данные отсутствуют	0.3
207	428325.43	1305961.55	данные отсутствуют	0.3
208	428329.93	1305957.54	данные отсутствуют	0.3
209	428331.72	1305959.51	данные отсутствуют	0.3
210	428328.98	1305956.92	данные отсутствуют	0.3
211	428327.48	1305959.7	данные отсутствуют	0.3
212	428317.84	1305954.4	данные отсутствуют	0.3
213	428319.38	1305951.66	данные отсутствуют	0.3
214	428323.18	1305960.98	данные отсутствуют	0.3
215	428315.08	1305968.55	данные отсутствуют	0.3
216	428312.94	1305966.31	данные отсутствуют	0.3
217	428321.03	1305958.8	данные отсутствуют	0.3
218	428310.31	1305962.81	данные отсутствуют	0.3
219	428308.33	1305960.42	данные отсутствуют	0.3
220	428316.85	1305953.51	данные отсутствуют	0.3

Государственный регистратор		ФГИС ЕГРН
полное наименование должности	подпись	инициалы, фамилия

М.П.



Выписка из Единого государственного реестра недвижимости об объекте недвижимости  
**Сведения о частях земельного участка**

<b>Земельный участок</b>			
(вид объекта недвижимости)			
Лист № ___ Раздела <b>4.2</b>	Всего листов раздела <b>4.2</b> : ___	Всего разделов: ___	Всего листов выписки: ___
<b>29.06.2019 № 99/2019/269975739</b>			
Кадастровый номер:		<b>23:40:0407009:31</b>	

Номер точки	Координаты, м		Описание закрепления на местности	Средняя квадратическая погрешность определения координат характерных точек границы части земельного участка, м
	X	Y		
1	2	3	4	5
221	428318.81	1305955.94	данные отсутствуют	0.3
222	428315.76	1305975.19	данные отсутствуют	0.3
223	428311.43	1305979.37	данные отсутствуют	0.3
224	428309.53	1305977.44	данные отсутствуют	0.3
225	428313.91	1305973.24	данные отсутствуют	0.3
226	428312.89	1305973	данные отсутствуют	0.3
227	428310.78	1305975.07	данные отсутствуют	0.3
228	428307.81	1305971.92	данные отсутствуют	0.3
229	428309.92	1305969.88	данные отсутствуют	0.3
230	428305.72	1305979.32	данные отсутствуют	0.3
231	428303.73	1305977.2	данные отсутствуют	0.3
232	428307.21	1305974	данные отсутствуют	0.3
233	428309.17	1305976.1	данные отсутствуют	0.3
234	428300.64	1305985.65	данные отсутствуют	0.3
235	428297.44	1305982.17	данные отсутствуют	0.3
236	428299.58	1305980.22	данные отсутствуют	0.3
237	428302.77	1305983.69	данные отсутствуют	0.3

Государственный регистратор		ФГИС ЕГРН
полное наименование должности	подпись	инициалы, фамилия

М.П.

Выписка из Единого государственного реестра недвижимости об объекте недвижимости  
**Сведения о частях земельного участка**

<b>Земельный участок</b>			
(вид объекта недвижимости)			
Лист № ____ Раздела <b>4.2</b>	Всего листов раздела <b>4.2</b> : ____	Всего разделов: ____	Всего листов выписки: ____
<b>29.06.2019 № 99/2019/269975739</b>			
Кадастровый номер:		<b>23:40:0407009:31</b>	

Номер точки	Координаты, м		Описание закрепления на местности	Средняя квадратическая погрешность определения координат характерных точек границы части земельного участка, м
	X	Y		
1	2	3	4	5
238	428286.17	1305992.98	данные отсутствуют	0.3
239	428288.23	1305991.42	данные отсутствуют	0.3
240	428291.41	1305995.56	данные отсутствуют	0.3
241	428289.37	1305997.16	данные отсутствуют	0.3
242	428301.03	1305966.62	данные отсутствуют	0.3
243	428303.69	1305964.37	данные отсутствуют	0.3
244	428305.31	1305966.23	данные отсутствуют	0.3
245	428302.66	1305968.53	данные отсутствуют	0.3
246	428303.16	1305970.06	данные отсутствуют	0.3
247	428300.71	1305972.13	данные отсутствуют	0.3
248	428298.06	1305969.01	данные отсутствуют	0.3
249	428300.45	1305967.08	данные отсутствуют	0.3
250	428300.18	1305972.54	данные отсутствуют	0.3
251	428297.73	1305974.66	данные отсутствуют	0.3
252	428295.17	1305971.54	данные отсутствуют	0.3
253	428297.52	1305969.52	данные отсутствуют	0.3
254	428294.69	1305971.82	данные отсутствуют	0.3

Государственный регистратор		ФГИС ЕГРН
полное наименование должности	подпись	инициалы, фамилия

М.П.

Выписка из Единого государственного реестра недвижимости об объекте недвижимости  
**Сведения о частях земельного участка**

<b>Земельный участок</b>			
(вид объекта недвижимости)			
Лист № ____ Раздела <b>4.2</b>	Всего листов раздела <b>4.2</b> : ____	Всего разделов: ____	Всего листов выписки: ____
<b>29.06.2019 № 99/2019/269975739</b>			
Кадастровый номер:		<b>23:40:0407009:31</b>	

Номер точки	Координаты, м		Описание закрепления на местности	Средняя квадратическая погрешность определения координат характерных точек границы части земельного участка, м
	X	Y		
1	2	3	4	5
255	428297.31	1305975.02	данные отсутствуют	0.3
256	428294.9	1305977.09	данные отсутствуют	0.3
257	428292.23	1305974	данные отсутствуют	0.3
258	428293.85	1305977.91	данные отсутствуют	0.3
259	428291.36	1305979.82	данные отсутствуют	0.3
260	428288.75	1305976.79	данные отсутствуют	0.3
261	428291.22	1305974.82	данные отсутствуют	0.3
262	428290.74	1305980.43	данные отсутствуют	0.3
263	428288.4	1305982.48	данные отсутствуют	0.3
264	428285.7	1305979.5	данные отсутствуют	0.3
265	428287.98	1305977.51	данные отсутствуют	0.3
266	428296.28	1305987.49	данные отсутствуют	0.3
267	428294.17	1305989.54	данные отсутствуют	0.3
268	428291.02	1305986.04	данные отсутствуют	0.3
269	428293.14	1305984.05	данные отсутствуют	0.3
270	428351.39	1305987.62	данные отсутствуют	0.3
271	428349.11	1305985.1	данные отсутствуют	0.3

Государственный регистратор		ФГИС ЕГРН
полное наименование должности	подпись	инициалы, фамилия

М.П.

Выписка из Единого государственного реестра недвижимости об объекте недвижимости  
**Сведения о частях земельного участка**

<b>Земельный участок</b>			
(вид объекта недвижимости)			
Лист № ___ Раздела <b>4.2</b>	Всего листов раздела <b>4.2</b> : ___	Всего разделов: ___	Всего листов выписки: ___
<b>29.06.2019 № 99/2019/269975739</b>			
Кадастровый номер:		<b>23:40:0407009:31</b>	

Номер точки	Координаты, м		Описание закрепления на местности	Средняя квадратическая погрешность определения координат характерных точек границы части земельного участка, м
	X	Y		
1	2	3	4	5
272	428353.21	1305981.48	данные отсутствуют	0.3
273	428355.42	1305984.06	данные отсутствуют	0.3
274	428332.92	1305942.03	данные отсутствуют	0.3
275	428334.6	1305939.6	данные отсутствуют	0.3
276	428340.63	1305943.76	данные отсутствуют	0.3
277	428338.86	1305946.2	данные отсутствуют	0.3
278	428325.55	1305937.04	данные отсутствуют	0.3
279	428327.22	1305934.59	данные отсутствуют	0.3
280	428333.15	1305938.76	данные отсутствуют	0.3
281	428331.48	1305941.15	данные отсутствуют	0.3
282	428317.87	1305931.74	данные отсутствуют	0.3
283	428319.54	1305929.33	данные отсутствуют	0.3
284	428325.5	1305933.46	данные отсутствуют	0.3
285	428323.86	1305935.89	данные отсутствуют	0.3
286	428310.52	1305926.62	данные отсутствуют	0.3
287	428312.13	1305924.19	данные отсутствуют	0.3
288	428318.22	1305928.34	данные отсутствуют	0.3

Государственный регистратор		ФГИС ЕГРН
полное наименование должности	подпись	инициалы, фамилия

М.П.

Выписка из Единого государственного реестра недвижимости об объекте недвижимости  
**Сведения о частях земельного участка**

<b>Земельный участок</b>			
(вид объекта недвижимости)			
Лист № ___ Раздела <b>4.2</b>	Всего листов раздела <b>4.2</b> : ___	Всего разделов: ___	Всего листов выписки: ___
<b>29.06.2019 № 99/2019/269975739</b>			
Кадастровый номер:		<b>23:40:0407009:31</b>	

Номер точки	Координаты, м		Описание закрепления на местности	Средняя квадратическая погрешность определения координат характерных точек границы части земельного участка, м
	X	Y		
1	2	3	4	5
289	428316.55	1305930.84	данные отсутствуют	0.3
290	428303.28	1305921.45	данные отсутствуют	0.3
291	428305	1305919.01	данные отсутствуют	0.3
292	428310.94	1305923.36	данные отсутствуют	0.3
293	428309.22	1305925.7	данные отсутствуют	0.3
294	428295.26	1305959.78	данные отсутствуют	0.3
295	428297.83	1305957.53	данные отсутствуют	0.3
296	428302.49	1305962.89	данные отсутствуют	0.3
297	428299.9	1305965.16	данные отсутствуют	0.3
298	428296.78	1305967.99	данные отсутствуют	0.3
299	428292.16	1305962.61	данные отсутствуют	0.3
300	428294.62	1305960.44	данные отсутствуют	0.3
301	428299.23	1305965.79	данные отсутствуют	0.3
302	428286.62	1305975.78	данные отсутствуют	0.3
303	428282.34	1305970.07	данные отсутствуют	0.3
304	428284.92	1305968.16	данные отсутствуют	0.3
305	428289.12	1305973.94	данные отсутствуют	0.3

Государственный регистратор		ФГИС ЕГРН
полное наименование должности	подпись	инициалы, фамилия

М.П.

Выписка из Единого государственного реестра недвижимости об объекте недвижимости  
**Сведения о частях земельного участка**

<b>Земельный участок</b>			
(вид объекта недвижимости)			
Лист № ____ Раздела <b>4.2</b>	Всего листов раздела <b>4.2</b> : ____	Всего разделов: ____	Всего листов выписки: ____
<b>29.06.2019 № 99/2019/269975739</b>			
Кадастровый номер:		<b>23:40:0407009:31</b>	

Номер точки	Координаты, м		Описание закрепления на местности	Средняя квадратическая погрешность определения координат характерных точек границы части земельного участка, м
	X	Y		
1	2	3	4	5
306	428276.49	1305981.66	данные отсутствуют	0.3
307	428278.69	1305979.85	данные отсутствуют	0.3
308	428282.62	1305984.43	данные отсутствуют	0.3
309	428280.32	1305986.44	данные отсутствуют	0.3
310	428270.31	1305974.39	данные отсутствуют	0.3
311	428272.56	1305972.55	данные отсутствуют	0.3
312	428276.34	1305977.15	данные отсутствуют	0.3
313	428274.08	1305979.05	данные отсутствуют	0.3
314	428261.39	1305968.78	данные отсутствуют	0.3
315	428262.87	1305966.53	данные отсутствуют	0.3
316	428268.95	1305970.61	данные отсутствуют	0.3
317	428267.4	1305973	данные отсутствуют	0.3
318	428254.05	1305963.55	данные отсутствуют	0.3
319	428255.73	1305961.21	данные отсутствуют	0.3
320	428259.83	1305964.2	данные отсутствуют	0.3
321	428258.23	1305966.48	данные отсутствуют	0.3
322	428247.15	1305958.47	данные отсутствуют	0.3

Государственный регистратор		ФГИС ЕГРН
полное наименование должности	подпись	инициалы, фамилия

М.П.

Выписка из Единого государственного реестра недвижимости об объекте недвижимости  
**Сведения о частях земельного участка**

<b>Земельный участок</b>			
(вид объекта недвижимости)			
Лист № ____ Раздела <b>4.2</b>	Всего листов раздела <b>4.2</b> : ____	Всего разделов: ____	Всего листов выписки: ____
<b>29.06.2019 № 99/2019/269975739</b>			
Кадастровый номер:		<b>23:40:0407009:31</b>	

Номер точки	Координаты, м		Описание закрепления на местности	Средняя квадратическая погрешность определения координат характерных точек границы части земельного участка, м
	X	Y		
1	2	3	4	5
323	428248.81	1305956.11	данные отсутствуют	0.3
324	428252.91	1305959.04	данные отсутствуют	0.3
325	428251.34	1305961.35	данные отсутствуют	0.3
326	428240.29	1305953.6	данные отсутствуют	0.3
327	428242.02	1305951.11	данные отсутствуют	0.3
328	428246.46	1305954.23	данные отсутствуют	0.3
329	428244.72	1305956.73	данные отсутствуют	0.3
330	428233.35	1305948.96	данные отсутствуют	0.3
331	428235.03	1305946.4	данные отсутствуют	0.3
332	428239.61	1305949.31	данные отсутствуют	0.3
333	428237.92	1305951.85	данные отсутствуют	0.3
334	428217.85	1305938.15	данные отсутствуют	0.3
335	428219.5	1305935.6	данные отсутствуют	0.3
336	428224.97	1305939.06	данные отсутствуют	0.3
337	428223.31	1305941.6	данные отсутствуют	0.3
338	428225.58	1305943.14	данные отсутствуют	0.3
339	428227.4	1305940.64	данные отсутствуют	0.3

Государственный регистратор		ФГИС ЕГРН
полное наименование должности	подпись	инициалы, фамилия

М.П.

Выписка из Единого государственного реестра недвижимости об объекте недвижимости  
**Сведения о частях земельного участка**

<b>Земельный участок</b>			
(вид объекта недвижимости)			
Лист № ____ Раздела <b>4.2</b>	Всего листов раздела <b>4.2</b> : ____	Всего разделов: ____	Всего листов выписки: ____
<b>29.06.2019 № 99/2019/269975739</b>			
Кадастровый номер:		<b>23:40:0407009:31</b>	

Номер точки	Координаты, м		Описание закрепления на местности	Средняя квадратическая погрешность определения координат характерных точек границы части земельного участка, м
	X	Y		
1	2	3	4	5
340	428232.62	1305944.54	данные отсутствуют	0.3
341	428230.94	1305946.89	данные отсутствуют	0.3
342	428209.22	1305933.26	данные отсутствуют	0.3
343	428211.06	1305930.26	данные отсутствуют	0.3
344	428216.94	1305933.97	данные отсутствуют	0.3
345	428215.08	1305937	данные отсутствуют	0.3
346	428201.7	1305927.53	данные отсутствуют	0.3
347	428203.21	1305925.15	данные отсутствуют	0.3
348	428208.64	1305928.65	данные отсутствуют	0.3
349	428207.13	1305930.99	данные отсутствуют	0.3
350	428193.93	1305922.38	данные отсутствуют	0.3
351	428195.48	1305919.96	данные отсутствуют	0.3
352	428200.91	1305923.51	данные отсутствуют	0.3
353	428199.36	1305925.9	данные отсутствуют	0.3
354	428186.36	1305917.53	данные отсутствуют	0.3
355	428188.09	1305914.94	данные отсутствуют	0.3
356	428193.14	1305918.42	данные отсутствуют	0.3

Государственный регистратор		ФГИС ЕГРН
полное наименование должности	подпись	инициалы, фамилия

М.П.



Выписка из Единого государственного реестра недвижимости об объекте недвижимости  
**Сведения о частях земельного участка**

<b>Земельный участок</b>			
(вид объекта недвижимости)			
Лист № ___ Раздела <b>4.2</b>	Всего листов раздела <b>4.2</b> : ___	Всего разделов: ___	Всего листов выписки: ___
<b>29.06.2019 № 99/2019/269975739</b>			
Кадастровый номер:		<b>23:40:0407009:31</b>	

Номер точки	Координаты, м		Описание закрепления на местности	Средняя квадратическая погрешность определения координат характерных точек границы части земельного участка, м
	X	Y		
1	2	3	4	5
357	428191.38	1305921.05	данные отсутствуют	0.3
358	428184.68	1305916.44	данные отсутствуют	0.3
359	428180.78	1305913.82	данные отсутствуют	0.3
360	428182.56	1305911.22	данные отсутствуют	0.3
361	428186.35	1305913.88	данные отсутствуют	0.3
362	428285.97	1305947.02	данные отсутствуют	0.3
363	428287.93	1305944.55	данные отсутствуют	0.3
364	428292.72	1305948.31	данные отсутствуют	0.3
365	428290.74	1305950.65	данные отсутствуют	0.3
366	428278.33	1305941.52	данные отсутствуют	0.3
367	428280	1305938.97	данные отсутствуют	0.3
368	428286.38	1305943.31	данные отсутствуют	0.3
369	428284.66	1305945.78	данные отсутствуют	0.3
370	428280.09	1305905.4	данные отсутствуют	0.3
371	428283.59	1305910.59	данные отсутствуют	0.3
372	428280.6	1305912.56	данные отсутствуют	0.3
373	428277.21	1305907.4	данные отсутствуют	0.3

Государственный регистратор		ФГИС ЕГРН
полное наименование должности	подпись	инициалы, фамилия

М.П.

Выписка из Единого государственного реестра недвижимости об объекте недвижимости  
**Сведения о частях земельного участка**

<b>Земельный участок</b>			
(вид объекта недвижимости)			
Лист № ____ Раздела <b>4.2</b>	Всего листов раздела <b>4.2</b> : ____	Всего разделов: ____	Всего листов выписки: ____
<b>29.06.2019 № 99/2019/269975739</b>			
Кадастровый номер:		<b>23:40:0407009:31</b>	

Номер точки	Координаты, м		Описание закрепления на местности	Средняя квадратическая погрешность определения координат характерных точек границы части земельного участка, м
	X	Y		
1	2	3	4	5
374	428228.71	1305874.1	данные отсутствуют	0.3
375	428237.99	1305868.96	данные отсутствуют	0.3
376	428240.91	1305874.33	данные отсутствуют	0.3
377	428231.71	1305879.59	данные отсутствуют	0.3
378	428235.07	1305865.56	данные отсутствуют	0.3
379	428233.05	1305867.39	данные отсутствуют	0.3
380	428229.96	1305864.1	данные отсутствуют	0.3
381	428232.01	1305862.24	данные отсутствуют	0.3
382	428307.83	1305863.93	данные отсутствуют	0.3
383	428309.8	1305861.59	данные отсутствуют	0.3
384	428314.37	1305865.45	данные отсутствуют	0.3
385	428312.41	1305867.75	данные отсутствуют	0.3
386	428295.92	1305852.05	данные отсутствуют	0.3
387	428298.12	1305850	данные отсутствуют	0.3
388	428302.66	1305854.91	данные отсутствуют	0.3
389	428300.44	1305857	данные отсутствуют	0.3
390	428278.12	1305863.05	данные отсутствуют	0.3

Государственный регистратор		ФГИС ЕГРН
полное наименование должности	подпись	инициалы, фамилия

М.П.

Выписка из Единого государственного реестра недвижимости об объекте недвижимости  
**Сведения о частях земельного участка**

<b>Земельный участок</b>			
(вид объекта недвижимости)			
Лист № ___ Раздела <b>4.2</b>	Всего листов раздела <b>4.2</b> : ___	Всего разделов: ___	Всего листов выписки: ___
<b>29.06.2019 № 99/2019/269975739</b>			
Кадастровый номер:		<b>23:40:0407009:31</b>	

Номер точки	Координаты, м		Описание закрепления на местности	Средняя квадратическая погрешность определения координат характерных точек границы части земельного участка, м
	X	Y		
1	2	3	4	5
391	428275.26	1305866.2	данные отсутствуют	0.3
392	428271.27	1305862.52	данные отсутствуют	0.3
393	428273.97	1305859.32	данные отсутствуют	0.3
394	428235.1	1305854.32	данные отсутствуют	0.3
395	428237.1	1305852.43	данные отсутствуют	0.3
396	428241.42	1305856.57	данные отсутствуют	0.3
397	428239.52	1305858.46	данные отсутствуют	0.3
398	428262.68	1305850.12	данные отсутствуют	0.3
399	428264.38	1305847.89	данные отсутствуют	0.3
400	428270.68	1305852.74	данные отсутствуют	0.3
401	428268.9	1305854.9	данные отсутствуют	0.3

Государственный регистратор		ФГИС ЕГРН
полное наименование должности	подпись	инициалы, фамилия

М.П.

Выписка из Единого государственного реестра недвижимости об объекте недвижимости  
Сведения о частях земельного участка

<b>Земельный участок</b>				
(вид объекта недвижимости)				
Лист № ____ Раздела <b>4.2</b>		Всего листов раздела <b>4.2</b> : ____		Всего разделов: ____
Всего листов выписки: ____				
<b>29.06.2019 № 99/2019/269975739</b>				
Кадастровый номер:			<b>23:40:0407009:31</b>	
Сведения о характерных точках границы части (частей) земельного участка				
Учетный номер части: 2				
Система координат: МСК 23, зона 1				
Зона №				
Номер точки	Координаты, м		Описание закрепления на местности	Средняя квадратическая погрешность определения координат характерных точек границы части земельного участка, м
	X	Y		
1	2	3	4	5
18	428270.18	1305928.09	данные отсутствуют	0.3
19	428278.52	1305933.91	данные отсутствуют	0.3
20	428274.2	1305940.15	данные отсутствуют	0.3
21	428265.81	1305934.39	данные отсутствуют	0.3
22	428402	1305962.18	данные отсутствуют	0.3
23	428399.77	1305964.35	данные отсутствуют	0.3
24	428397.55	1305962.06	данные отсутствуют	0.3
25	428399.77	1305959.87	данные отсутствуют	0.3
26	428392.83	1305985.84	данные отсутствуют	0.3
27	428390.1	1305984.67	данные отсутствуют	0.3
28	428396.01	1305970.83	данные отсутствуют	0.3
29	428398.77	1305971.99	данные отсутствуют	0.3
30	428379.22	1305989.88	данные отсутствуют	0.3
31	428377.08	1305992	данные отсутствуют	0.3
32	428374.19	1305988.99	данные отсутствуют	0.3
33	428376.42	1305986.89	данные отсутствуют	0.3
Государственный регистратор			ФГИС ЕГРН	
полное наименование должности			подпись	
			инициалы, фамилия	

М.П.

Выписка из Единого государственного реестра недвижимости об объекте недвижимости  
**Сведения о частях земельного участка**

<b>Земельный участок</b>			
(вид объекта недвижимости)			
Лист № ___ Раздела <b>4.2</b>	Всего листов раздела <b>4.2</b> : ___	Всего разделов: ___	Всего листов выписки: ___
<b>29.06.2019 № 99/2019/269975739</b>			
Кадастровый номер:		<b>23:40:0407009:31</b>	

Номер точки	Координаты, м		Описание закрепления на местности	Средняя квадратическая погрешность определения координат характерных точек границы части земельного участка, м
	X	Y		
1	2	3	4	5
34	428373.66	1306003.93	данные отсутствуют	0.3
35	428370	1306007.65	данные отсутствуют	0.3
36	428367.68	1306005.4	данные отсутствуют	0.3
37	428371.32	1306001.6	данные отсутствуют	0.3
38	428368.61	1306009.95	данные отсутствуют	0.3
39	428360.35	1306018.13	данные отсутствуют	0.3
40	428357.52	1306015.45	данные отсутствуют	0.3
41	428365.82	1306007.18	данные отсутствуют	0.3
42	428358.15	1306020.05	данные отсутствуют	0.3
43	428353.77	1306024.34	данные отсутствуют	0.3
44	428351.12	1306021.58	данные отсутствуют	0.3
45	428355.4	1306017.32	данные отсутствуют	0.3
46	428351.63	1306026.35	данные отсутствуют	0.3
47	428347.19	1306030.47	данные отсутствуют	0.3
48	428344.61	1306027.85	данные отсутствуют	0.3
49	428348.93	1306023.69	данные отсутствуют	0.3
50	428340.39	1306036.94	данные отсутствуют	0.3

Государственный регистратор		ФГИС ЕГРН
полное наименование должности	подпись	инициалы, фамилия

М.П.

Выписка из Единого государственного реестра недвижимости об объекте недвижимости  
**Сведения о частях земельного участка**

<b>Земельный участок</b>			
(вид объекта недвижимости)			
Лист № ___ Раздела <b>4.2</b>	Всего листов раздела <b>4.2</b> : ___	Всего разделов: ___	Всего листов выписки: ___
<b>29.06.2019 № 99/2019/269975739</b>			
Кадастровый номер:		<b>23:40:0407009:31</b>	

Номер точки	Координаты, м		Описание закрепления на местности	Средняя квадратическая погрешность определения координат характерных точек границы части земельного участка, м
	X	Y		
1	2	3	4	5
51	428337.96	1306034.18	данные отсутствуют	0.3
52	428342.36	1306029.95	данные отсутствуют	0.3
53	428344.84	1306032.58	данные отсутствуют	0.3
54	428370.13	1305971.52	данные отсутствуют	0.3
55	428377.37	1305978.5	данные отсутствуют	0.3
56	428374.98	1305980.85	данные отсутствуют	0.3
57	428367.81	1305973.93	данные отсутствуют	0.3
58	428353.94	1305991.52	данные отсутствуют	0.3
59	428352.29	1305989.61	данные отсутствуют	0.3
60	428356.39	1305986.04	данные отсутствуют	0.3
61	428358.01	1305987.9	данные отсутствуют	0.3
62	428349.93	1305996.49	данные отсутствуют	0.3
63	428348.24	1305994.81	данные отсутствуют	0.3
64	428352.33	1305991.1	данные отсутствуют	0.3
65	428354	1305992.89	данные отсутствуют	0.3
66	428340.41	1306010.75	данные отсутствуют	0.3
67	428337.83	1306008.32	данные отсутствуют	0.3

Государственный регистратор		ФГИС ЕГРН
полное наименование должности	подпись	инициалы, фамилия

М.П.

Выписка из Единого государственного реестра недвижимости об объекте недвижимости  
**Сведения о частях земельного участка**

<b>Земельный участок</b>			
(вид объекта недвижимости)			
Лист № ___ Раздела <b>4.2</b>	Всего листов раздела <b>4.2</b> : ___	Всего разделов: ___	Всего листов выписки: ___
<b>29.06.2019 № 99/2019/269975739</b>			
Кадастровый номер:		<b>23:40:0407009:31</b>	

Номер точки	Координаты, м		Описание закрепления на местности	Средняя квадратическая погрешность определения координат характерных точек границы части земельного участка, м
	X	Y		
1	2	3	4	5
68	428342.18	1306003.64	данные отсутствуют	0.3
69	428344.8	1306006.35	данные отсутствуют	0.3
70	428327.46	1306025.99	данные отсутствуют	0.3
71	428324.05	1306022.84	данные отсутствуют	0.3
72	428330.96	1306015.63	данные отсутствуют	0.3
73	428334.37	1306018.74	данные отсутствуют	0.3
74	428324.95	1306033.49	данные отсутствуют	0.3
75	428326.94	1306030.37	данные отсутствуют	0.3
76	428332.08	1306033.89	данные отсутствуют	0.3
77	428330.06	1306037.07	данные отсутствуют	0.3
78	428318.21	1306029.01	данные отсутствуют	0.3
79	428320.23	1306025.96	данные отсутствуют	0.3
80	428325.36	1306029.41	данные отсутствуют	0.3
81	428323.37	1306032.43	данные отсутствуют	0.3
82	428363.87	1305970.48	данные отсутствуют	0.3
83	428366.18	1305968.35	данные отсутствуют	0.3
84	428368.91	1305971.33	данные отсутствуют	0.3

Государственный регистратор		ФГИС ЕГРН
полное наименование должности	подпись	инициалы, фамилия

М.П.

Выписка из Единого государственного реестра недвижимости об объекте недвижимости  
**Сведения о частях земельного участка**

<b>Земельный участок</b>			
(вид объекта недвижимости)			
Лист № ____ Раздела <b>4.2</b>	Всего листов раздела <b>4.2</b> : ____	Всего разделов: ____	Всего листов выписки: ____
<b>29.06.2019 № 99/2019/269975739</b>			
Кадастровый номер:		<b>23:40:0407009:31</b>	

Номер точки	Координаты, м		Описание закрепления на местности	Средняя квадратическая погрешность определения координат характерных точек границы части земельного участка, м
	X	Y		
1	2	3	4	5
85	428366.58	1305973.47	данные отсутствуют	0.3
86	428360.81	1305973.25	данные отсутствуют	0.3
87	428363.21	1305971.21	данные отсутствуют	0.3
88	428365.85	1305974.3	данные отсутствуют	0.3
89	428363.49	1305976.33	данные отсутствуют	0.3
90	428360.46	1305978.95	данные отсутствуют	0.3
91	428357.79	1305975.88	данные отсутствуют	0.3
92	428360.15	1305973.8	данные отсутствуют	0.3
93	428362.74	1305976.86	данные отсутствуют	0.3
94	428356.07	1305983.45	данные отсутствуют	0.3
95	428353.84	1305980.9	данные отсутствуют	0.3
96	428357.96	1305977.26	данные отсутствуют	0.3
97	428360.25	1305979.77	данные отсутствуют	0.3
98	428345.15	1305993.04	данные отсутствуют	0.3
99	428343.08	1305990.72	данные отсутствуют	0.3
100	428348.49	1305985.88	данные отсутствуют	0.3
101	428350.58	1305988.24	данные отсутствуют	0.3

Государственный регистратор		ФГИС ЕГРН
полное наименование должности	подпись	инициалы, фамилия

М.П.



Выписка из Единого государственного реестра недвижимости об объекте недвижимости  
**Сведения о частях земельного участка**

<b>Земельный участок</b>			
(вид объекта недвижимости)			
Лист № ___ Раздела <b>4.2</b>	Всего листов раздела <b>4.2</b> : ___	Всего разделов: ___	Всего листов выписки: ___
<b>29.06.2019 № 99/2019/269975739</b>			
Кадастровый номер:		<b>23:40:0407009:31</b>	

Номер точки	Координаты, м		Описание закрепления на местности	Средняя квадратическая погрешность определения координат характерных точек границы части земельного участка, м
	X	Y		
1	2	3	4	5
102	428334.54	1306002.11	данные отсутствуют	0.3
103	428332.5	1305999.74	данные отсутствуют	0.3
104	428338.02	1305994.97	данные отсутствуют	0.3
105	428340.02	1305997.26	данные отсутствуют	0.3
106	428318.45	1306016.35	данные отсутствуют	0.3
107	428316.45	1306013.96	данные отсутствуют	0.3
108	428321.79	1306009.15	данные отсутствуют	0.3
109	428323.86	1306011.49	данные отсутствуют	0.3
110	428307	1306022.16	данные отсутствуют	0.3
111	428312.42	1306017.41	данные отсутствуют	0.3
112	428314.53	1306019.72	данные отсутствуют	0.3
113	428309.02	1306024.44	данные отсутствуют	0.3
114	428375.41	1305941.91	данные отсутствуют	0.3
115	428368.44	1305949.16	данные отсутствуют	0.3
116	428366.14	1305946.8	данные отсутствуют	0.3
117	428372.99	1305939.65	данные отсутствуют	0.3
118	428362.3	1305933.62	данные отсутствуют	0.3

Государственный регистратор		ФГИС ЕГРН
полное наименование должности	подпись	инициалы, фамилия

М.П.

Выписка из Единого государственного реестра недвижимости об объекте недвижимости  
**Сведения о частях земельного участка**

<b>Земельный участок</b>			
(вид объекта недвижимости)			
Лист № ___ Раздела <b>4.2</b>	Всего листов раздела <b>4.2</b> : ___	Всего разделов: ___	Всего листов выписки: ___
<b>29.06.2019 № 99/2019/269975739</b>			
Кадастровый номер:		<b>23:40:0407009:31</b>	

Номер точки	Координаты, м		Описание закрепления на местности	Средняя квадратическая погрешность определения координат характерных точек границы части земельного участка, м
	X	Y		
1	2	3	4	5
119	428369.29	1305927.65	данные отсутствуют	0.3
120	428371.31	1305930.23	данные отсутствуют	0.3
121	428364.27	1305936.06	данные отсутствуют	0.3
122	428360.12	1305931.1	данные отсутствуют	0.3
123	428358.35	1305928.87	данные отсутствуют	0.3
124	428361.89	1305925.89	данные отсутствуют	0.3
125	428363.7	1305928.08	данные отсутствуют	0.3
126	428365.09	1305951.87	данные отсутствуют	0.3
127	428359.57	1305957.62	данные отсутствуют	0.3
128	428356.55	1305954.82	данные отсутствуют	0.3
129	428362.15	1305949.02	данные отсутствуют	0.3
130	428356.85	1305965.48	данные отсутствуют	0.3
131	428354.8	1305967.16	данные отсутствуют	0.3
132	428353.45	1305965.41	данные отсутствуют	0.3
133	428355.22	1305963.77	данные отсутствуют	0.3
134	428353.67	1305967.3	данные отсутствуют	0.3
135	428346.69	1305973.03	данные отсутствуют	0.3

Государственный регистратор		ФГИС ЕГРН
полное наименование должности	подпись	инициалы, фамилия

М.П.

Выписка из Единого государственного реестра недвижимости об объекте недвижимости  
**Сведения о частях земельного участка**

<b>Земельный участок</b>			
(вид объекта недвижимости)			
Лист № ___ Раздела <b>4.2</b>	Всего листов раздела <b>4.2</b> : ___	Всего разделов: ___	Всего листов выписки: ___
<b>29.06.2019 № 99/2019/269975739</b>			
Кадастровый номер:		<b>23:40:0407009:31</b>	

Номер точки	Координаты, м		Описание закрепления на местности	Средняя квадратическая погрешность определения координат характерных точек границы части земельного участка, м
	X	Y		
1	2	3	4	5
136	428344.84	1305970.71	данные отсутствуют	0.3
137	428351.79	1305965.04	данные отсутствуют	0.3
138	428345.47	1305973.82	данные отсутствуют	0.3
139	428341.84	1305976.87	данные отсутствуют	0.3
140	428340.01	1305974.55	данные отсутствуют	0.3
141	428343.69	1305971.55	данные отсутствуют	0.3
142	428341.69	1305979.19	данные отсутствуют	0.3
143	428339.49	1305981.08	данные отсутствуют	0.3
144	428336.37	1305977.5	данные отсутствуют	0.3
145	428338.66	1305975.67	данные отсутствуют	0.3
146	428331.48	1305978.28	данные отсутствуют	0.3
147	428335.52	1305982.8	данные отсутствуют	0.3
148	428330.71	1305986.99	данные отсутствуют	0.3
149	428326.7	1305982.44	данные отсутствуют	0.3
150	428312	1306003.15	данные отсутствуют	0.3
151	428307.99	1305998.55	данные отсутствуют	0.3
152	428312.86	1305994.44	данные отсутствуют	0.3

Государственный регистратор		ФГИС ЕГРН
полное наименование должности	подпись	инициалы, фамилия

М.П.

Выписка из Единого государственного реестра недвижимости об объекте недвижимости  
Сведения о частях земельного участка

<b>Земельный участок</b>			
(вид объекта недвижимости)			
Лист № ___ Раздела <b>4.2</b>	Всего листов раздела <b>4.2</b> : ___	Всего разделов: ___	Всего листов выписки: ___
<b>29.06.2019 № 99/2019/269975739</b>			
Кадастровый номер:		<b>23:40:0407009:31</b>	

Номер точки	Координаты, м		Описание закрепления на местности	Средняя квадратическая погрешность определения координат характерных точек границы части земельного участка, м
	X	Y		
1	2	3	4	5
153	428316.77	1305999	данные отсутствуют	0.3
154	428309.1	1306005.76	данные отсутствуют	0.3
155	428304.35	1306009.72	данные отсутствуют	0.3
156	428300.92	1306005.52	данные отсутствуют	0.3
157	428305.72	1306001.62	данные отсутствуют	0.3
158	428297.56	1306016.59	данные отсутствуют	0.3
159	428300.06	1306014.11	данные отсутствуют	0.3
160	428305.02	1306019.12	данные отсутствуют	0.3
161	428302.38	1306021.65	данные отсутствуют	0.3
162	428299.15	1306012.85	данные отсутствуют	0.3
163	428296.51	1306015.43	данные отсутствуют	0.3
164	428291.74	1306010.13	данные отсутствуют	0.3
165	428294.28	1306007.74	данные отсутствуют	0.3
166	428294.95	1305999.57	данные отсутствуют	0.3
167	428299.02	1306005.95	данные отсутствуют	0.3
168	428296.49	1306007.63	данные отсутствуют	0.3
169	428292.44	1306001.29	данные отсутствуют	0.3

Государственный регистратор		ФГИС ЕГРН
полное наименование должности	подпись	инициалы, фамилия

М.П.

Выписка из Единого государственного реестра недвижимости об объекте недвижимости  
**Сведения о частях земельного участка**

<b>Земельный участок</b>			
(вид объекта недвижимости)			
Лист № ____ Раздела <b>4.2</b>	Всего листов раздела <b>4.2</b> : ____	Всего разделов: ____	Всего листов выписки: ____
<b>29.06.2019 № 99/2019/269975739</b>			
Кадастровый номер:		<b>23:40:0407009:31</b>	

Номер точки	Координаты, м		Описание закрепления на местности	Средняя квадратическая погрешность определения координат характерных точек границы части земельного участка, м
	X	Y		
1	2	3	4	5
170	428283	1306000.72	данные отсутствуют	0.3
171	428284.99	1305998.94	данные отсутствуют	0.3
172	428289.91	1306005.19	данные отсутствуют	0.3
173	428287.88	1306006.97	данные отсутствуют	0.3
174	428334.06	1306017.48	данные отсутствуют	0.3
175	428331.46	1306015.03	данные отсутствуют	0.3
176	428335.74	1306010.53	данные отсутствуют	0.3
177	428338.27	1306012.94	данные отсутствуют	0.3
178	428325.51	1305991.5	данные отсутствуют	0.3
179	428320.69	1305995.66	данные отсутствуют	0.3
180	428316.7	1305991.08	данные отсутствуют	0.3
181	428321.51	1305986.93	данные отсутствуют	0.3
182	428337.31	1305969.87	данные отсутствуют	0.3
183	428329.66	1305961.89	данные отсутствуют	0.3
184	428331.94	1305959.72	данные отсутствуют	0.3
185	428339.58	1305967.73	данные отсутствуют	0.3
186	428335.05	1305972.27	данные отсутствуют	0.3

Государственный регистратор		ФГИС ЕГРН
полное наименование должности	подпись	инициалы, фамилия

М.П.

Выписка из Единого государственного реестра недвижимости об объекте недвижимости  
**Сведения о частях земельного участка**

<b>Земельный участок</b>			
(вид объекта недвижимости)			
Лист № ___ Раздела <b>4.2</b>	Всего листов раздела <b>4.2</b> : ___	Всего разделов: ___	Всего листов выписки: ___
<b>29.06.2019 № 99/2019/269975739</b>			
Кадастровый номер:		<b>23:40:0407009:31</b>	

Номер точки	Координаты, м		Описание закрепления на местности	Средняя квадратическая погрешность определения координат характерных точек границы части земельного участка, м
	X	Y		
1	2	3	4	5
187	428332.98	1305974.04	данные отсутствуют	0.3
188	428329.02	1305969.48	данные отсутствуют	0.3
189	428331.1	1305967.79	данные отсутствуют	0.3
190	428327.46	1305975.96	данные отсутствуют	0.3
191	428323.41	1305971.56	данные отсутствуют	0.3
192	428325.47	1305969.64	данные отсутствуют	0.3
193	428329.52	1305974.12	данные отсутствуют	0.3
194	428326.19	1305977.14	данные отсутствуют	0.3
195	428324.19	1305979.01	данные отсутствуют	0.3
196	428320.1	1305974.62	данные отсутствуют	0.3
197	428322.1	1305972.69	данные отсутствуют	0.3
198	428320.54	1305982.17	данные отсутствуют	0.3
199	428316.35	1305977.96	данные отсутствуют	0.3
200	428318.33	1305975.97	данные отсутствуют	0.3
201	428322.51	1305980.32	данные отсутствуют	0.3
202	428318.47	1305983.81	данные отсутствуют	0.3
203	428316.23	1305985.88	данные отсутствуют	0.3

Государственный регистратор		ФГИС ЕГРН
полное наименование должности	подпись	инициалы, фамилия

М.П.

Выписка из Единого государственного реестра недвижимости об объекте недвижимости  
**Сведения о частях земельного участка**

<b>Земельный участок</b>			
(вид объекта недвижимости)			
Лист № ____ Раздела <b>4.2</b>	Всего листов раздела <b>4.2</b> : ____	Всего разделов: ____	Всего листов выписки: ____
<b>29.06.2019 № 99/2019/269975739</b>			
Кадастровый номер:		<b>23:40:0407009:31</b>	

Номер точки	Координаты, м		Описание закрепления на местности	Средняя квадратическая погрешность определения координат характерных точек границы части земельного участка, м
	X	Y		
1	2	3	4	5
204	428312.14	1305981.3	данные отсутствуют	0.3
205	428314.44	1305979.25	данные отсутствуют	0.3
206	428327.28	1305963.57	данные отсутствуют	0.3
207	428325.43	1305961.55	данные отсутствуют	0.3
208	428329.93	1305957.54	данные отсутствуют	0.3
209	428331.72	1305959.51	данные отсутствуют	0.3
210	428328.98	1305956.92	данные отсутствуют	0.3
211	428327.48	1305959.7	данные отсутствуют	0.3
212	428317.84	1305954.4	данные отсутствуют	0.3
213	428319.38	1305951.66	данные отсутствуют	0.3
214	428323.18	1305960.98	данные отсутствуют	0.3
215	428315.08	1305968.55	данные отсутствуют	0.3
216	428312.94	1305966.31	данные отсутствуют	0.3
217	428321.03	1305958.8	данные отсутствуют	0.3
218	428310.31	1305962.81	данные отсутствуют	0.3
219	428308.33	1305960.42	данные отсутствуют	0.3
220	428316.85	1305953.51	данные отсутствуют	0.3

Государственный регистратор		ФГИС ЕГРН
полное наименование должности	подпись	инициалы, фамилия

М.П.

Выписка из Единого государственного реестра недвижимости об объекте недвижимости  
**Сведения о частях земельного участка**

<b>Земельный участок</b>			
(вид объекта недвижимости)			
Лист № ___ Раздела <b>4.2</b>	Всего листов раздела <b>4.2</b> : ___	Всего разделов: ___	Всего листов выписки: ___
<b>29.06.2019 № 99/2019/269975739</b>			
Кадастровый номер:		<b>23:40:0407009:31</b>	

Номер точки	Координаты, м		Описание закрепления на местности	Средняя квадратическая погрешность определения координат характерных точек границы части земельного участка, м
	X	Y		
1	2	3	4	5
221	428318.81	1305955.94	данные отсутствуют	0.3
222	428315.76	1305975.19	данные отсутствуют	0.3
223	428311.43	1305979.37	данные отсутствуют	0.3
224	428309.53	1305977.44	данные отсутствуют	0.3
225	428313.91	1305973.24	данные отсутствуют	0.3
226	428312.89	1305973	данные отсутствуют	0.3
227	428310.78	1305975.07	данные отсутствуют	0.3
228	428307.81	1305971.92	данные отсутствуют	0.3
229	428309.92	1305969.88	данные отсутствуют	0.3
230	428305.72	1305979.32	данные отсутствуют	0.3
231	428303.73	1305977.2	данные отсутствуют	0.3
232	428307.21	1305974	данные отсутствуют	0.3
233	428309.17	1305976.1	данные отсутствуют	0.3
234	428300.64	1305985.65	данные отсутствуют	0.3
235	428297.44	1305982.17	данные отсутствуют	0.3
236	428299.58	1305980.22	данные отсутствуют	0.3
237	428302.77	1305983.69	данные отсутствуют	0.3

Государственный регистратор		ФГИС ЕГРН
полное наименование должности	подпись	инициалы, фамилия

М.П.



Выписка из Единого государственного реестра недвижимости об объекте недвижимости  
**Сведения о частях земельного участка**

<b>Земельный участок</b>			
(вид объекта недвижимости)			
Лист № ____ Раздела <b>4.2</b>	Всего листов раздела <b>4.2</b> : ____	Всего разделов: ____	Всего листов выписки: ____
<b>29.06.2019 № 99/2019/269975739</b>			
Кадастровый номер:		<b>23:40:0407009:31</b>	

Номер точки	Координаты, м		Описание закрепления на местности	Средняя квадратическая погрешность определения координат характерных точек границы части земельного участка, м
	X	Y		
1	2	3	4	5
238	428286.17	1305992.98	данные отсутствуют	0.3
239	428288.23	1305991.42	данные отсутствуют	0.3
240	428291.41	1305995.56	данные отсутствуют	0.3
241	428289.37	1305997.16	данные отсутствуют	0.3
242	428301.03	1305966.62	данные отсутствуют	0.3
243	428303.69	1305964.37	данные отсутствуют	0.3
244	428305.31	1305966.23	данные отсутствуют	0.3
245	428302.66	1305968.53	данные отсутствуют	0.3
246	428303.16	1305970.06	данные отсутствуют	0.3
247	428300.71	1305972.13	данные отсутствуют	0.3
248	428298.06	1305969.01	данные отсутствуют	0.3
249	428300.45	1305967.08	данные отсутствуют	0.3
250	428300.18	1305972.54	данные отсутствуют	0.3
251	428297.73	1305974.66	данные отсутствуют	0.3
252	428295.17	1305971.54	данные отсутствуют	0.3
253	428297.52	1305969.52	данные отсутствуют	0.3
254	428294.69	1305971.82	данные отсутствуют	0.3

Государственный регистратор		ФГИС ЕГРН
полное наименование должности	подпись	инициалы, фамилия

М.П.

Выписка из Единого государственного реестра недвижимости об объекте недвижимости  
**Сведения о частях земельного участка**

<b>Земельный участок</b>			
(вид объекта недвижимости)			
Лист № ____ Раздела <b>4.2</b>	Всего листов раздела <b>4.2</b> : ____	Всего разделов: ____	Всего листов выписки: ____
<b>29.06.2019 № 99/2019/269975739</b>			
Кадастровый номер:		<b>23:40:0407009:31</b>	

Номер точки	Координаты, м		Описание закрепления на местности	Средняя квадратическая погрешность определения координат характерных точек границы части земельного участка, м
	X	Y		
1	2	3	4	5
255	428297.31	1305975.02	данные отсутствуют	0.3
256	428294.9	1305977.09	данные отсутствуют	0.3
257	428292.23	1305974	данные отсутствуют	0.3
258	428293.85	1305977.91	данные отсутствуют	0.3
259	428291.36	1305979.82	данные отсутствуют	0.3
260	428288.75	1305976.79	данные отсутствуют	0.3
261	428291.22	1305974.82	данные отсутствуют	0.3
262	428290.74	1305980.43	данные отсутствуют	0.3
263	428288.4	1305982.48	данные отсутствуют	0.3
264	428285.7	1305979.5	данные отсутствуют	0.3
265	428287.98	1305977.51	данные отсутствуют	0.3
266	428296.28	1305987.49	данные отсутствуют	0.3
267	428294.17	1305989.54	данные отсутствуют	0.3
268	428291.02	1305986.04	данные отсутствуют	0.3
269	428293.14	1305984.05	данные отсутствуют	0.3
270	428351.39	1305987.62	данные отсутствуют	0.3
271	428349.11	1305985.1	данные отсутствуют	0.3

Государственный регистратор		ФГИС ЕГРН
полное наименование должности	подпись	инициалы, фамилия

М.П.

Выписка из Единого государственного реестра недвижимости об объекте недвижимости  
**Сведения о частях земельного участка**

<b>Земельный участок</b>			
(вид объекта недвижимости)			
Лист № ____ Раздела <b>4.2</b>	Всего листов раздела <b>4.2</b> : ____	Всего разделов: ____	Всего листов выписки: ____
<b>29.06.2019 № 99/2019/269975739</b>			
Кадастровый номер:		<b>23:40:0407009:31</b>	

Номер точки	Координаты, м		Описание закрепления на местности	Средняя квадратическая погрешность определения координат характерных точек границы части земельного участка, м
	X	Y		
1	2	3	4	5
272	428353.21	1305981.48	данные отсутствуют	0.3
273	428355.42	1305984.06	данные отсутствуют	0.3
274	428332.92	1305942.03	данные отсутствуют	0.3
275	428334.6	1305939.6	данные отсутствуют	0.3
276	428340.63	1305943.76	данные отсутствуют	0.3
277	428338.86	1305946.2	данные отсутствуют	0.3
278	428325.55	1305937.04	данные отсутствуют	0.3
279	428327.22	1305934.59	данные отсутствуют	0.3
280	428333.15	1305938.76	данные отсутствуют	0.3
281	428331.48	1305941.15	данные отсутствуют	0.3
282	428317.87	1305931.74	данные отсутствуют	0.3
283	428319.54	1305929.33	данные отсутствуют	0.3
284	428325.5	1305933.46	данные отсутствуют	0.3
285	428323.86	1305935.89	данные отсутствуют	0.3
286	428310.52	1305926.62	данные отсутствуют	0.3
287	428312.13	1305924.19	данные отсутствуют	0.3
288	428318.22	1305928.34	данные отсутствуют	0.3

Государственный регистратор		ФГИС ЕГРН
полное наименование должности	подпись	инициалы, фамилия

М.П.

Выписка из Единого государственного реестра недвижимости об объекте недвижимости  
**Сведения о частях земельного участка**

<b>Земельный участок</b>			
(вид объекта недвижимости)			
Лист № ___ Раздела <b>4.2</b>	Всего листов раздела <b>4.2</b> : ___	Всего разделов: ___	Всего листов выписки: ___
<b>29.06.2019 № 99/2019/269975739</b>			
Кадастровый номер:		<b>23:40:0407009:31</b>	

Номер точки	Координаты, м		Описание закрепления на местности	Средняя квадратическая погрешность определения координат характерных точек границы части земельного участка, м
	X	Y		
1	2	3	4	5
289	428316.55	1305930.84	данные отсутствуют	0.3
290	428303.28	1305921.45	данные отсутствуют	0.3
291	428305	1305919.01	данные отсутствуют	0.3
292	428310.94	1305923.36	данные отсутствуют	0.3
293	428309.22	1305925.7	данные отсутствуют	0.3
294	428295.26	1305959.78	данные отсутствуют	0.3
295	428297.83	1305957.53	данные отсутствуют	0.3
296	428302.49	1305962.89	данные отсутствуют	0.3
297	428299.9	1305965.16	данные отсутствуют	0.3
298	428296.78	1305967.99	данные отсутствуют	0.3
299	428292.16	1305962.61	данные отсутствуют	0.3
300	428294.62	1305960.44	данные отсутствуют	0.3
301	428299.23	1305965.79	данные отсутствуют	0.3
302	428286.62	1305975.78	данные отсутствуют	0.3
303	428282.34	1305970.07	данные отсутствуют	0.3
304	428284.92	1305968.16	данные отсутствуют	0.3
305	428289.12	1305973.94	данные отсутствуют	0.3

Государственный регистратор		ФГИС ЕГРН
полное наименование должности	подпись	инициалы, фамилия

М.П.

Выписка из Единого государственного реестра недвижимости об объекте недвижимости  
**Сведения о частях земельного участка**

<b>Земельный участок</b>			
(вид объекта недвижимости)			
Лист № ___ Раздела <b>4.2</b>	Всего листов раздела <b>4.2</b> : ___	Всего разделов: ___	Всего листов выписки: ___
<b>29.06.2019 № 99/2019/269975739</b>			
Кадастровый номер:		<b>23:40:0407009:31</b>	

Номер точки	Координаты, м		Описание закрепления на местности	Средняя квадратическая погрешность определения координат характерных точек границы части земельного участка, м
	X	Y		
1	2	3	4	5
306	428276.49	1305981.66	данные отсутствуют	0.3
307	428278.69	1305979.85	данные отсутствуют	0.3
308	428282.62	1305984.43	данные отсутствуют	0.3
309	428280.32	1305986.44	данные отсутствуют	0.3
310	428270.31	1305974.39	данные отсутствуют	0.3
311	428272.56	1305972.55	данные отсутствуют	0.3
312	428276.34	1305977.15	данные отсутствуют	0.3
313	428274.08	1305979.05	данные отсутствуют	0.3
314	428261.39	1305968.78	данные отсутствуют	0.3
315	428262.87	1305966.53	данные отсутствуют	0.3
316	428268.95	1305970.61	данные отсутствуют	0.3
317	428267.4	1305973	данные отсутствуют	0.3
318	428254.05	1305963.55	данные отсутствуют	0.3
319	428255.73	1305961.21	данные отсутствуют	0.3
320	428259.83	1305964.2	данные отсутствуют	0.3
321	428258.23	1305966.48	данные отсутствуют	0.3
322	428247.15	1305958.47	данные отсутствуют	0.3

Государственный регистратор		ФГИС ЕГРН
полное наименование должности	подпись	инициалы, фамилия

М.П.

Выписка из Единого государственного реестра недвижимости об объекте недвижимости  
**Сведения о частях земельного участка**

<b>Земельный участок</b>			
(вид объекта недвижимости)			
Лист № ____ Раздела <b>4.2</b>	Всего листов раздела <b>4.2</b> : ____	Всего разделов: ____	Всего листов выписки: ____
<b>29.06.2019 № 99/2019/269975739</b>			
Кадастровый номер:		<b>23:40:0407009:31</b>	

Номер точки	Координаты, м		Описание закрепления на местности	Средняя квадратическая погрешность определения координат характерных точек границы части земельного участка, м
	X	Y		
1	2	3	4	5
323	428248.81	1305956.11	данные отсутствуют	0.3
324	428252.91	1305959.04	данные отсутствуют	0.3
325	428251.34	1305961.35	данные отсутствуют	0.3
326	428240.29	1305953.6	данные отсутствуют	0.3
327	428242.02	1305951.11	данные отсутствуют	0.3
328	428246.46	1305954.23	данные отсутствуют	0.3
329	428244.72	1305956.73	данные отсутствуют	0.3
330	428233.35	1305948.96	данные отсутствуют	0.3
331	428235.03	1305946.4	данные отсутствуют	0.3
332	428239.61	1305949.31	данные отсутствуют	0.3
333	428237.92	1305951.85	данные отсутствуют	0.3
334	428217.85	1305938.15	данные отсутствуют	0.3
335	428219.5	1305935.6	данные отсутствуют	0.3
336	428224.97	1305939.06	данные отсутствуют	0.3
337	428223.31	1305941.6	данные отсутствуют	0.3
338	428225.58	1305943.14	данные отсутствуют	0.3
339	428227.4	1305940.64	данные отсутствуют	0.3

Государственный регистратор		ФГИС ЕГРН
полное наименование должности	подпись	инициалы, фамилия

М.П.

Выписка из Единого государственного реестра недвижимости об объекте недвижимости  
**Сведения о частях земельного участка**

<b>Земельный участок</b>			
(вид объекта недвижимости)			
Лист № ___ Раздела <b>4.2</b>	Всего листов раздела <b>4.2</b> : ___	Всего разделов: ___	Всего листов выписки: ___
<b>29.06.2019 № 99/2019/269975739</b>			
Кадастровый номер:		<b>23:40:0407009:31</b>	

Номер точки	Координаты, м		Описание закрепления на местности	Средняя квадратическая погрешность определения координат характерных точек границы части земельного участка, м
	X	Y		
1	2	3	4	5
340	428232.62	1305944.54	данные отсутствуют	0.3
341	428230.94	1305946.89	данные отсутствуют	0.3
342	428209.22	1305933.26	данные отсутствуют	0.3
343	428211.06	1305930.26	данные отсутствуют	0.3
344	428216.94	1305933.97	данные отсутствуют	0.3
345	428215.08	1305937	данные отсутствуют	0.3
346	428201.7	1305927.53	данные отсутствуют	0.3
347	428203.21	1305925.15	данные отсутствуют	0.3
348	428208.64	1305928.65	данные отсутствуют	0.3
349	428207.13	1305930.99	данные отсутствуют	0.3
350	428193.93	1305922.38	данные отсутствуют	0.3
351	428195.48	1305919.96	данные отсутствуют	0.3
352	428200.91	1305923.51	данные отсутствуют	0.3
353	428199.36	1305925.9	данные отсутствуют	0.3
354	428186.36	1305917.53	данные отсутствуют	0.3
355	428188.09	1305914.94	данные отсутствуют	0.3
356	428193.14	1305918.42	данные отсутствуют	0.3

Государственный регистратор		ФГИС ЕГРН
полное наименование должности	подпись	инициалы, фамилия

М.П.

Выписка из Единого государственного реестра недвижимости об объекте недвижимости  
**Сведения о частях земельного участка**

<b>Земельный участок</b>			
(вид объекта недвижимости)			
Лист № ___ Раздела <b>4.2</b>	Всего листов раздела <b>4.2</b> : ___	Всего разделов: ___	Всего листов выписки: ___
<b>29.06.2019 № 99/2019/269975739</b>			
Кадастровый номер:		<b>23:40:0407009:31</b>	

Номер точки	Координаты, м		Описание закрепления на местности	Средняя квадратическая погрешность определения координат характерных точек границы части земельного участка, м
	X	Y		
1	2	3	4	5
357	428191.38	1305921.05	данные отсутствуют	0.3
358	428184.68	1305916.44	данные отсутствуют	0.3
359	428180.78	1305913.82	данные отсутствуют	0.3
360	428182.56	1305911.22	данные отсутствуют	0.3
361	428186.35	1305913.88	данные отсутствуют	0.3
362	428285.97	1305947.02	данные отсутствуют	0.3
363	428287.93	1305944.55	данные отсутствуют	0.3
364	428292.72	1305948.31	данные отсутствуют	0.3
365	428290.74	1305950.65	данные отсутствуют	0.3
366	428278.33	1305941.52	данные отсутствуют	0.3
367	428280	1305938.97	данные отсутствуют	0.3
368	428286.38	1305943.31	данные отсутствуют	0.3
369	428284.66	1305945.78	данные отсутствуют	0.3
370	428280.09	1305905.4	данные отсутствуют	0.3
371	428283.59	1305910.59	данные отсутствуют	0.3
372	428280.6	1305912.56	данные отсутствуют	0.3
373	428277.21	1305907.4	данные отсутствуют	0.3

Государственный регистратор		ФГИС ЕГРН
полное наименование должности	подпись	инициалы, фамилия

М.П.



Выписка из Единого государственного реестра недвижимости об объекте недвижимости  
**Сведения о частях земельного участка**

<b>Земельный участок</b>			
(вид объекта недвижимости)			
Лист № ____ Раздела <b>4.2</b>	Всего листов раздела <b>4.2</b> : ____	Всего разделов: ____	Всего листов выписки: ____
<b>29.06.2019 № 99/2019/269975739</b>			
Кадастровый номер:		<b>23:40:0407009:31</b>	

Номер точки	Координаты, м		Описание закрепления на местности	Средняя квадратическая погрешность определения координат характерных точек границы части земельного участка, м
	X	Y		
1	2	3	4	5
374	428228.71	1305874.1	данные отсутствуют	0.3
375	428237.99	1305868.96	данные отсутствуют	0.3
376	428240.91	1305874.33	данные отсутствуют	0.3
377	428231.71	1305879.59	данные отсутствуют	0.3
378	428235.07	1305865.56	данные отсутствуют	0.3
379	428233.05	1305867.39	данные отсутствуют	0.3
380	428229.96	1305864.1	данные отсутствуют	0.3
381	428232.01	1305862.24	данные отсутствуют	0.3
382	428307.83	1305863.93	данные отсутствуют	0.3
383	428309.8	1305861.59	данные отсутствуют	0.3
384	428314.37	1305865.45	данные отсутствуют	0.3
385	428312.41	1305867.75	данные отсутствуют	0.3
386	428295.92	1305852.05	данные отсутствуют	0.3
387	428298.12	1305850	данные отсутствуют	0.3
388	428302.66	1305854.91	данные отсутствуют	0.3
389	428300.44	1305857	данные отсутствуют	0.3
390	428278.12	1305863.05	данные отсутствуют	0.3

Государственный регистратор		ФГИС ЕГРН
полное наименование должности	подпись	инициалы, фамилия

М.П.

Выписка из Единого государственного реестра недвижимости об объекте недвижимости  
**Сведения о частях земельного участка**

<b>Земельный участок</b>			
(вид объекта недвижимости)			
Лист № ___ Раздела <b>4.2</b>	Всего листов раздела <b>4.2</b> : ___	Всего разделов: ___	Всего листов выписки: ___
<b>29.06.2019 № 99/2019/269975739</b>			
Кадастровый номер:		<b>23:40:0407009:31</b>	

Номер точки	Координаты, м		Описание закрепления на местности	Средняя квадратическая погрешность определения координат характерных точек границы части земельного участка, м
	X	Y		
1	2	3	4	5
391	428275.26	1305866.2	данные отсутствуют	0.3
392	428271.27	1305862.52	данные отсутствуют	0.3
393	428273.97	1305859.32	данные отсутствуют	0.3
394	428235.1	1305854.32	данные отсутствуют	0.3
395	428237.1	1305852.43	данные отсутствуют	0.3
396	428241.42	1305856.57	данные отсутствуют	0.3
397	428239.52	1305858.46	данные отсутствуют	0.3
398	428262.68	1305850.12	данные отсутствуют	0.3
399	428264.38	1305847.89	данные отсутствуют	0.3
400	428270.68	1305852.74	данные отсутствуют	0.3
401	428268.9	1305854.9	данные отсутствуют	0.3

Государственный регистратор		ФГИС ЕГРН
полное наименование должности	подпись	инициалы, фамилия

М.П.

Выписка из Единого государственного реестра недвижимости об объекте недвижимости  
Сведения о частях земельного участка

<b>Земельный участок</b>				
(вид объекта недвижимости)				
Лист № ____ Раздела <b>4.2</b>		Всего листов раздела <b>4.2</b> : ____		Всего разделов: ____
Всего листов выписки: ____				
<b>29.06.2019 № 99/2019/269975739</b>				
Кадастровый номер:			<b>23:40:0407009:31</b>	
Сведения о характерных точках границы части (частей) земельного участка				
Учетный номер части: 3				
Система координат: МСК 23, зона 1				
Зона №				
Номер точки	Координаты, м		Описание закрепления на местности	Средняя квадратическая погрешность определения координат характерных точек границы части земельного участка, м
	X	Y		
1	2	3	4	5
18	428270.18	1305928.09	данные отсутствуют	0.3
19	428278.52	1305933.91	данные отсутствуют	0.3
20	428274.2	1305940.15	данные отсутствуют	0.3
21	428265.81	1305934.39	данные отсутствуют	0.3
22	428402	1305962.18	данные отсутствуют	0.3
23	428399.77	1305964.35	данные отсутствуют	0.3
24	428397.55	1305962.06	данные отсутствуют	0.3
25	428399.77	1305959.87	данные отсутствуют	0.3
26	428392.83	1305985.84	данные отсутствуют	0.3
27	428390.1	1305984.67	данные отсутствуют	0.3
28	428396.01	1305970.83	данные отсутствуют	0.3
29	428398.77	1305971.99	данные отсутствуют	0.3
30	428379.22	1305989.88	данные отсутствуют	0.3
31	428377.08	1305992	данные отсутствуют	0.3
32	428374.19	1305988.99	данные отсутствуют	0.3
33	428376.42	1305986.89	данные отсутствуют	0.3
Государственный регистратор			ФГИС ЕГРН	
полное наименование должности			подпись	
			инициалы, фамилия	

М.П.

Выписка из Единого государственного реестра недвижимости об объекте недвижимости  
**Сведения о частях земельного участка**

<b>Земельный участок</b>			
(вид объекта недвижимости)			
Лист № ___ Раздела <b>4.2</b>	Всего листов раздела <b>4.2</b> : ___	Всего разделов: ___	Всего листов выписки: ___
<b>29.06.2019 № 99/2019/269975739</b>			
Кадастровый номер:		<b>23:40:0407009:31</b>	

Номер точки	Координаты, м		Описание закрепления на местности	Средняя квадратическая погрешность определения координат характерных точек границы части земельного участка, м
	X	Y		
1	2	3	4	5
34	428373.66	1306003.93	данные отсутствуют	0.3
35	428370	1306007.65	данные отсутствуют	0.3
36	428367.68	1306005.4	данные отсутствуют	0.3
37	428371.32	1306001.6	данные отсутствуют	0.3
38	428368.61	1306009.95	данные отсутствуют	0.3
39	428360.35	1306018.13	данные отсутствуют	0.3
40	428357.52	1306015.45	данные отсутствуют	0.3
41	428365.82	1306007.18	данные отсутствуют	0.3
42	428358.15	1306020.05	данные отсутствуют	0.3
43	428353.77	1306024.34	данные отсутствуют	0.3
44	428351.12	1306021.58	данные отсутствуют	0.3
45	428355.4	1306017.32	данные отсутствуют	0.3
46	428351.63	1306026.35	данные отсутствуют	0.3
47	428347.19	1306030.47	данные отсутствуют	0.3
48	428344.61	1306027.85	данные отсутствуют	0.3
49	428348.93	1306023.69	данные отсутствуют	0.3
50	428340.39	1306036.94	данные отсутствуют	0.3

Государственный регистратор		ФГИС ЕГРН
полное наименование должности	подпись	инициалы, фамилия

М.П.

Выписка из Единого государственного реестра недвижимости об объекте недвижимости  
**Сведения о частях земельного участка**

<b>Земельный участок</b>			
(вид объекта недвижимости)			
Лист № ___ Раздела <b>4.2</b>	Всего листов раздела <b>4.2</b> : ___	Всего разделов: ___	Всего листов выписки: ___
<b>29.06.2019 № 99/2019/269975739</b>			
Кадастровый номер:		<b>23:40:0407009:31</b>	

Номер точки	Координаты, м		Описание закрепления на местности	Средняя квадратическая погрешность определения координат характерных точек границы части земельного участка, м
	X	Y		
1	2	3	4	5
51	428337.96	1306034.18	данные отсутствуют	0.3
52	428342.36	1306029.95	данные отсутствуют	0.3
53	428344.84	1306032.58	данные отсутствуют	0.3
54	428370.13	1305971.52	данные отсутствуют	0.3
55	428377.37	1305978.5	данные отсутствуют	0.3
56	428374.98	1305980.85	данные отсутствуют	0.3
57	428367.81	1305973.93	данные отсутствуют	0.3
58	428353.94	1305991.52	данные отсутствуют	0.3
59	428352.29	1305989.61	данные отсутствуют	0.3
60	428356.39	1305986.04	данные отсутствуют	0.3
61	428358.01	1305987.9	данные отсутствуют	0.3
62	428349.93	1305996.49	данные отсутствуют	0.3
63	428348.24	1305994.81	данные отсутствуют	0.3
64	428352.33	1305991.1	данные отсутствуют	0.3
65	428354	1305992.89	данные отсутствуют	0.3
66	428340.41	1306010.75	данные отсутствуют	0.3
67	428337.83	1306008.32	данные отсутствуют	0.3

Государственный регистратор		ФГИС ЕГРН
полное наименование должности	подпись	инициалы, фамилия

М.П.

Выписка из Единого государственного реестра недвижимости об объекте недвижимости  
**Сведения о частях земельного участка**

<b>Земельный участок</b>			
(вид объекта недвижимости)			
Лист № ___ Раздела <b>4.2</b>	Всего листов раздела <b>4.2</b> : ___	Всего разделов: ___	Всего листов выписки: ___
<b>29.06.2019 № 99/2019/269975739</b>			
Кадастровый номер:		<b>23:40:0407009:31</b>	

Номер точки	Координаты, м		Описание закрепления на местности	Средняя квадратическая погрешность определения координат характерных точек границы части земельного участка, м
	X	Y		
1	2	3	4	5
68	428342.18	1306003.64	данные отсутствуют	0.3
69	428344.8	1306006.35	данные отсутствуют	0.3
70	428327.46	1306025.99	данные отсутствуют	0.3
71	428324.05	1306022.84	данные отсутствуют	0.3
72	428330.96	1306015.63	данные отсутствуют	0.3
73	428334.37	1306018.74	данные отсутствуют	0.3
74	428324.95	1306033.49	данные отсутствуют	0.3
75	428326.94	1306030.37	данные отсутствуют	0.3
76	428332.08	1306033.89	данные отсутствуют	0.3
77	428330.06	1306037.07	данные отсутствуют	0.3
78	428318.21	1306029.01	данные отсутствуют	0.3
79	428320.23	1306025.96	данные отсутствуют	0.3
80	428325.36	1306029.41	данные отсутствуют	0.3
81	428323.37	1306032.43	данные отсутствуют	0.3
82	428363.87	1305970.48	данные отсутствуют	0.3
83	428366.18	1305968.35	данные отсутствуют	0.3
84	428368.91	1305971.33	данные отсутствуют	0.3

Государственный регистратор		ФГИС ЕГРН
полное наименование должности	подпись	инициалы, фамилия

М.П.

Выписка из Единого государственного реестра недвижимости об объекте недвижимости  
**Сведения о частях земельного участка**

<b>Земельный участок</b>			
(вид объекта недвижимости)			
Лист № ____ Раздела <b>4.2</b>	Всего листов раздела <b>4.2</b> : ____	Всего разделов: ____	Всего листов выписки: ____
<b>29.06.2019 № 99/2019/269975739</b>			
Кадастровый номер:		<b>23:40:0407009:31</b>	

Номер точки	Координаты, м		Описание закрепления на местности	Средняя квадратическая погрешность определения координат характерных точек границы части земельного участка, м
	X	Y		
1	2	3	4	5
85	428366.58	1305973.47	данные отсутствуют	0.3
86	428360.81	1305973.25	данные отсутствуют	0.3
87	428363.21	1305971.21	данные отсутствуют	0.3
88	428365.85	1305974.3	данные отсутствуют	0.3
89	428363.49	1305976.33	данные отсутствуют	0.3
90	428360.46	1305978.95	данные отсутствуют	0.3
91	428357.79	1305975.88	данные отсутствуют	0.3
92	428360.15	1305973.8	данные отсутствуют	0.3
93	428362.74	1305976.86	данные отсутствуют	0.3
94	428356.07	1305983.45	данные отсутствуют	0.3
95	428353.84	1305980.9	данные отсутствуют	0.3
96	428357.96	1305977.26	данные отсутствуют	0.3
97	428360.25	1305979.77	данные отсутствуют	0.3
98	428345.15	1305993.04	данные отсутствуют	0.3
99	428343.08	1305990.72	данные отсутствуют	0.3
100	428348.49	1305985.88	данные отсутствуют	0.3
101	428350.58	1305988.24	данные отсутствуют	0.3

Государственный регистратор		ФГИС ЕГРН
полное наименование должности	подпись	инициалы, фамилия

М.П.

Выписка из Единого государственного реестра недвижимости об объекте недвижимости  
**Сведения о частях земельного участка**

<b>Земельный участок</b>			
(вид объекта недвижимости)			
Лист № ___ Раздела <b>4.2</b>	Всего листов раздела <b>4.2</b> : ___	Всего разделов: ___	Всего листов выписки: ___
<b>29.06.2019 № 99/2019/269975739</b>			
Кадастровый номер:		<b>23:40:0407009:31</b>	

Номер точки	Координаты, м		Описание закрепления на местности	Средняя квадратическая погрешность определения координат характерных точек границы части земельного участка, м
	X	Y		
1	2	3	4	5
102	428334.54	1306002.11	данные отсутствуют	0.3
103	428332.5	1305999.74	данные отсутствуют	0.3
104	428338.02	1305994.97	данные отсутствуют	0.3
105	428340.02	1305997.26	данные отсутствуют	0.3
106	428318.45	1306016.35	данные отсутствуют	0.3
107	428316.45	1306013.96	данные отсутствуют	0.3
108	428321.79	1306009.15	данные отсутствуют	0.3
109	428323.86	1306011.49	данные отсутствуют	0.3
110	428307	1306022.16	данные отсутствуют	0.3
111	428312.42	1306017.41	данные отсутствуют	0.3
112	428314.53	1306019.72	данные отсутствуют	0.3
113	428309.02	1306024.44	данные отсутствуют	0.3
114	428375.41	1305941.91	данные отсутствуют	0.3
115	428368.44	1305949.16	данные отсутствуют	0.3
116	428366.14	1305946.8	данные отсутствуют	0.3
117	428372.99	1305939.65	данные отсутствуют	0.3
118	428362.3	1305933.62	данные отсутствуют	0.3

Государственный регистратор		ФГИС ЕГРН
полное наименование должности	подпись	инициалы, фамилия

М.П.



Выписка из Единого государственного реестра недвижимости об объекте недвижимости  
**Сведения о частях земельного участка**

<b>Земельный участок</b>			
(вид объекта недвижимости)			
Лист № ___ Раздела <b>4.2</b>	Всего листов раздела <b>4.2</b> : ___	Всего разделов: ___	Всего листов выписки: ___
<b>29.06.2019 № 99/2019/269975739</b>			
Кадастровый номер:		<b>23:40:0407009:31</b>	

Номер точки	Координаты, м		Описание закрепления на местности	Средняя квадратическая погрешность определения координат характерных точек границы части земельного участка, м
	X	Y		
1	2	3	4	5
119	428369.29	1305927.65	данные отсутствуют	0.3
120	428371.31	1305930.23	данные отсутствуют	0.3
121	428364.27	1305936.06	данные отсутствуют	0.3
122	428360.12	1305931.1	данные отсутствуют	0.3
123	428358.35	1305928.87	данные отсутствуют	0.3
124	428361.89	1305925.89	данные отсутствуют	0.3
125	428363.7	1305928.08	данные отсутствуют	0.3
126	428365.09	1305951.87	данные отсутствуют	0.3
127	428359.57	1305957.62	данные отсутствуют	0.3
128	428356.55	1305954.82	данные отсутствуют	0.3
129	428362.15	1305949.02	данные отсутствуют	0.3
130	428356.85	1305965.48	данные отсутствуют	0.3
131	428354.8	1305967.16	данные отсутствуют	0.3
132	428353.45	1305965.41	данные отсутствуют	0.3
133	428355.22	1305963.77	данные отсутствуют	0.3
134	428353.67	1305967.3	данные отсутствуют	0.3
135	428346.69	1305973.03	данные отсутствуют	0.3

Государственный регистратор		ФГИС ЕГРН
полное наименование должности	подпись	инициалы, фамилия

М.П.

Выписка из Единого государственного реестра недвижимости об объекте недвижимости  
**Сведения о частях земельного участка**

<b>Земельный участок</b>			
(вид объекта недвижимости)			
Лист № ___ Раздела <b>4.2</b>	Всего листов раздела <b>4.2</b> : ___	Всего разделов: ___	Всего листов выписки: ___
<b>29.06.2019 № 99/2019/269975739</b>			
Кадастровый номер:		<b>23:40:0407009:31</b>	

Номер точки	Координаты, м		Описание закрепления на местности	Средняя квадратическая погрешность определения координат характерных точек границы части земельного участка, м
	X	Y		
1	2	3	4	5
136	428344.84	1305970.71	данные отсутствуют	0.3
137	428351.79	1305965.04	данные отсутствуют	0.3
138	428345.47	1305973.82	данные отсутствуют	0.3
139	428341.84	1305976.87	данные отсутствуют	0.3
140	428340.01	1305974.55	данные отсутствуют	0.3
141	428343.69	1305971.55	данные отсутствуют	0.3
142	428341.69	1305979.19	данные отсутствуют	0.3
143	428339.49	1305981.08	данные отсутствуют	0.3
144	428336.37	1305977.5	данные отсутствуют	0.3
145	428338.66	1305975.67	данные отсутствуют	0.3
146	428331.48	1305978.28	данные отсутствуют	0.3
147	428335.52	1305982.8	данные отсутствуют	0.3
148	428330.71	1305986.99	данные отсутствуют	0.3
149	428326.7	1305982.44	данные отсутствуют	0.3
150	428312	1306003.15	данные отсутствуют	0.3
151	428307.99	1305998.55	данные отсутствуют	0.3
152	428312.86	1305994.44	данные отсутствуют	0.3

Государственный регистратор		ФГИС ЕГРН
полное наименование должности	подпись	инициалы, фамилия

М.П.

Выписка из Единого государственного реестра недвижимости об объекте недвижимости  
**Сведения о частях земельного участка**

<b>Земельный участок</b>			
(вид объекта недвижимости)			
Лист № ___ Раздела <b>4.2</b>	Всего листов раздела <b>4.2</b> : ___	Всего разделов: ___	Всего листов выписки: ___
<b>29.06.2019 № 99/2019/269975739</b>			
Кадастровый номер:		<b>23:40:0407009:31</b>	

Номер точки	Координаты, м		Описание закрепления на местности	Средняя квадратическая погрешность определения координат характерных точек границы части земельного участка, м
	X	Y		
1	2	3	4	5
153	428316.77	1305999	данные отсутствуют	0.3
154	428309.1	1306005.76	данные отсутствуют	0.3
155	428304.35	1306009.72	данные отсутствуют	0.3
156	428300.92	1306005.52	данные отсутствуют	0.3
157	428305.72	1306001.62	данные отсутствуют	0.3
158	428297.56	1306016.59	данные отсутствуют	0.3
159	428300.06	1306014.11	данные отсутствуют	0.3
160	428305.02	1306019.12	данные отсутствуют	0.3
161	428302.38	1306021.65	данные отсутствуют	0.3
162	428299.15	1306012.85	данные отсутствуют	0.3
163	428296.51	1306015.43	данные отсутствуют	0.3
164	428291.74	1306010.13	данные отсутствуют	0.3
165	428294.28	1306007.74	данные отсутствуют	0.3
166	428294.95	1305999.57	данные отсутствуют	0.3
167	428299.02	1306005.95	данные отсутствуют	0.3
168	428296.49	1306007.63	данные отсутствуют	0.3
169	428292.44	1306001.29	данные отсутствуют	0.3

Государственный регистратор		ФГИС ЕГРН
полное наименование должности	подпись	инициалы, фамилия

М.П.

Выписка из Единого государственного реестра недвижимости об объекте недвижимости  
**Сведения о частях земельного участка**

<b>Земельный участок</b>			
(вид объекта недвижимости)			
Лист № ____ Раздела <b>4.2</b>	Всего листов раздела <b>4.2</b> : ____	Всего разделов: ____	Всего листов выписки: ____
<b>29.06.2019 № 99/2019/269975739</b>			
Кадастровый номер:		<b>23:40:0407009:31</b>	

Номер точки	Координаты, м		Описание закрепления на местности	Средняя квадратическая погрешность определения координат характерных точек границы части земельного участка, м
	X	Y		
1	2	3	4	5
170	428283	1306000.72	данные отсутствуют	0.3
171	428284.99	1305998.94	данные отсутствуют	0.3
172	428289.91	1306005.19	данные отсутствуют	0.3
173	428287.88	1306006.97	данные отсутствуют	0.3
174	428334.06	1306017.48	данные отсутствуют	0.3
175	428331.46	1306015.03	данные отсутствуют	0.3
176	428335.74	1306010.53	данные отсутствуют	0.3
177	428338.27	1306012.94	данные отсутствуют	0.3
178	428325.51	1305991.5	данные отсутствуют	0.3
179	428320.69	1305995.66	данные отсутствуют	0.3
180	428316.7	1305991.08	данные отсутствуют	0.3
181	428321.51	1305986.93	данные отсутствуют	0.3
182	428337.31	1305969.87	данные отсутствуют	0.3
183	428329.66	1305961.89	данные отсутствуют	0.3
184	428331.94	1305959.72	данные отсутствуют	0.3
185	428339.58	1305967.73	данные отсутствуют	0.3
186	428335.05	1305972.27	данные отсутствуют	0.3

Государственный регистратор		ФГИС ЕГРН
полное наименование должности	подпись	инициалы, фамилия

М.П.

Выписка из Единого государственного реестра недвижимости об объекте недвижимости  
**Сведения о частях земельного участка**

<b>Земельный участок</b>			
(вид объекта недвижимости)			
Лист № ___ Раздела <b>4.2</b>	Всего листов раздела <b>4.2</b> : ___	Всего разделов: ___	Всего листов выписки: ___
<b>29.06.2019 № 99/2019/269975739</b>			
Кадастровый номер:		<b>23:40:0407009:31</b>	

Номер точки	Координаты, м		Описание закрепления на местности	Средняя квадратическая погрешность определения координат характерных точек границы части земельного участка, м
	X	Y		
1	2	3	4	5
187	428332.98	1305974.04	данные отсутствуют	0.3
188	428329.02	1305969.48	данные отсутствуют	0.3
189	428331.1	1305967.79	данные отсутствуют	0.3
190	428327.46	1305975.96	данные отсутствуют	0.3
191	428323.41	1305971.56	данные отсутствуют	0.3
192	428325.47	1305969.64	данные отсутствуют	0.3
193	428329.52	1305974.12	данные отсутствуют	0.3
194	428326.19	1305977.14	данные отсутствуют	0.3
195	428324.19	1305979.01	данные отсутствуют	0.3
196	428320.1	1305974.62	данные отсутствуют	0.3
197	428322.1	1305972.69	данные отсутствуют	0.3
198	428320.54	1305982.17	данные отсутствуют	0.3
199	428316.35	1305977.96	данные отсутствуют	0.3
200	428318.33	1305975.97	данные отсутствуют	0.3
201	428322.51	1305980.32	данные отсутствуют	0.3
202	428318.47	1305983.81	данные отсутствуют	0.3
203	428316.23	1305985.88	данные отсутствуют	0.3

Государственный регистратор		ФГИС ЕГРН
полное наименование должности	подпись	инициалы, фамилия

М.П.

Выписка из Единого государственного реестра недвижимости об объекте недвижимости  
**Сведения о частях земельного участка**

<b>Земельный участок</b>			
(вид объекта недвижимости)			
Лист № ___ Раздела <b>4.2</b>	Всего листов раздела <b>4.2</b> : ___	Всего разделов: ___	Всего листов выписки: ___
<b>29.06.2019 № 99/2019/269975739</b>			
Кадастровый номер:		<b>23:40:0407009:31</b>	

Номер точки	Координаты, м		Описание закрепления на местности	Средняя квадратическая погрешность определения координат характерных точек границы части земельного участка, м
	X	Y		
1	2	3	4	5
204	428312.14	1305981.3	данные отсутствуют	0.3
205	428314.44	1305979.25	данные отсутствуют	0.3
206	428327.28	1305963.57	данные отсутствуют	0.3
207	428325.43	1305961.55	данные отсутствуют	0.3
208	428329.93	1305957.54	данные отсутствуют	0.3
209	428331.72	1305959.51	данные отсутствуют	0.3
210	428328.98	1305956.92	данные отсутствуют	0.3
211	428327.48	1305959.7	данные отсутствуют	0.3
212	428317.84	1305954.4	данные отсутствуют	0.3
213	428319.38	1305951.66	данные отсутствуют	0.3
214	428323.18	1305960.98	данные отсутствуют	0.3
215	428315.08	1305968.55	данные отсутствуют	0.3
216	428312.94	1305966.31	данные отсутствуют	0.3
217	428321.03	1305958.8	данные отсутствуют	0.3
218	428310.31	1305962.81	данные отсутствуют	0.3
219	428308.33	1305960.42	данные отсутствуют	0.3
220	428316.85	1305953.51	данные отсутствуют	0.3

Государственный регистратор		ФГИС ЕГРН
полное наименование должности	подпись	инициалы, фамилия

М.П.

Выписка из Единого государственного реестра недвижимости об объекте недвижимости  
**Сведения о частях земельного участка**

<b>Земельный участок</b>			
(вид объекта недвижимости)			
Лист № ____ Раздела <b>4.2</b>	Всего листов раздела <b>4.2</b> : ____	Всего разделов: ____	Всего листов выписки: ____
<b>29.06.2019 № 99/2019/269975739</b>			
Кадастровый номер:		<b>23:40:0407009:31</b>	

Номер точки	Координаты, м		Описание закрепления на местности	Средняя квадратическая погрешность определения координат характерных точек границы части земельного участка, м
	X	Y		
1	2	3	4	5
221	428318.81	1305955.94	данные отсутствуют	0.3
222	428315.76	1305975.19	данные отсутствуют	0.3
223	428311.43	1305979.37	данные отсутствуют	0.3
224	428309.53	1305977.44	данные отсутствуют	0.3
225	428313.91	1305973.24	данные отсутствуют	0.3
226	428312.89	1305973	данные отсутствуют	0.3
227	428310.78	1305975.07	данные отсутствуют	0.3
228	428307.81	1305971.92	данные отсутствуют	0.3
229	428309.92	1305969.88	данные отсутствуют	0.3
230	428305.72	1305979.32	данные отсутствуют	0.3
231	428303.73	1305977.2	данные отсутствуют	0.3
232	428307.21	1305974	данные отсутствуют	0.3
233	428309.17	1305976.1	данные отсутствуют	0.3
234	428300.64	1305985.65	данные отсутствуют	0.3
235	428297.44	1305982.17	данные отсутствуют	0.3
236	428299.58	1305980.22	данные отсутствуют	0.3
237	428302.77	1305983.69	данные отсутствуют	0.3

Государственный регистратор		ФГИС ЕГРН
полное наименование должности	подпись	инициалы, фамилия

М.П.

Выписка из Единого государственного реестра недвижимости об объекте недвижимости  
**Сведения о частях земельного участка**

<b>Земельный участок</b>			
(вид объекта недвижимости)			
Лист № ____ Раздела <b>4.2</b>	Всего листов раздела <b>4.2</b> : ____	Всего разделов: ____	Всего листов выписки: ____
<b>29.06.2019 № 99/2019/269975739</b>			
Кадастровый номер:		<b>23:40:0407009:31</b>	

Номер точки	Координаты, м		Описание закрепления на местности	Средняя квадратическая погрешность определения координат характерных точек границы части земельного участка, м
	X	Y		
1	2	3	4	5
238	428286.17	1305992.98	данные отсутствуют	0.3
239	428288.23	1305991.42	данные отсутствуют	0.3
240	428291.41	1305995.56	данные отсутствуют	0.3
241	428289.37	1305997.16	данные отсутствуют	0.3
242	428301.03	1305966.62	данные отсутствуют	0.3
243	428303.69	1305964.37	данные отсутствуют	0.3
244	428305.31	1305966.23	данные отсутствуют	0.3
245	428302.66	1305968.53	данные отсутствуют	0.3
246	428303.16	1305970.06	данные отсутствуют	0.3
247	428300.71	1305972.13	данные отсутствуют	0.3
248	428298.06	1305969.01	данные отсутствуют	0.3
249	428300.45	1305967.08	данные отсутствуют	0.3
250	428300.18	1305972.54	данные отсутствуют	0.3
251	428297.73	1305974.66	данные отсутствуют	0.3
252	428295.17	1305971.54	данные отсутствуют	0.3
253	428297.52	1305969.52	данные отсутствуют	0.3
254	428294.69	1305971.82	данные отсутствуют	0.3

Государственный регистратор		ФГИС ЕГРН
полное наименование должности	подпись	инициалы, фамилия

М.П.



Выписка из Единого государственного реестра недвижимости об объекте недвижимости  
**Сведения о частях земельного участка**

<b>Земельный участок</b>			
(вид объекта недвижимости)			
Лист № ____ Раздела <b>4.2</b>	Всего листов раздела <b>4.2</b> : ____	Всего разделов: ____	Всего листов выписки: ____
<b>29.06.2019 № 99/2019/269975739</b>			
Кадастровый номер:		<b>23:40:0407009:31</b>	

Номер точки	Координаты, м		Описание закрепления на местности	Средняя квадратическая погрешность определения координат характерных точек границы части земельного участка, м
	X	Y		
1	2	3	4	5
255	428297.31	1305975.02	данные отсутствуют	0.3
256	428294.9	1305977.09	данные отсутствуют	0.3
257	428292.23	1305974	данные отсутствуют	0.3
258	428293.85	1305977.91	данные отсутствуют	0.3
259	428291.36	1305979.82	данные отсутствуют	0.3
260	428288.75	1305976.79	данные отсутствуют	0.3
261	428291.22	1305974.82	данные отсутствуют	0.3
262	428290.74	1305980.43	данные отсутствуют	0.3
263	428288.4	1305982.48	данные отсутствуют	0.3
264	428285.7	1305979.5	данные отсутствуют	0.3
265	428287.98	1305977.51	данные отсутствуют	0.3
266	428296.28	1305987.49	данные отсутствуют	0.3
267	428294.17	1305989.54	данные отсутствуют	0.3
268	428291.02	1305986.04	данные отсутствуют	0.3
269	428293.14	1305984.05	данные отсутствуют	0.3
270	428351.39	1305987.62	данные отсутствуют	0.3
271	428349.11	1305985.1	данные отсутствуют	0.3

Государственный регистратор		ФГИС ЕГРН
полное наименование должности	подпись	инициалы, фамилия

М.П.

Выписка из Единого государственного реестра недвижимости об объекте недвижимости  
**Сведения о частях земельного участка**

<b>Земельный участок</b>			
(вид объекта недвижимости)			
Лист № ____ Раздела <b>4.2</b>	Всего листов раздела <b>4.2</b> : ____	Всего разделов: ____	Всего листов выписки: ____
<b>29.06.2019 № 99/2019/269975739</b>			
Кадастровый номер:		<b>23:40:0407009:31</b>	

Номер точки	Координаты, м		Описание закрепления на местности	Средняя квадратическая погрешность определения координат характерных точек границы части земельного участка, м
	X	Y		
1	2	3	4	5
272	428353.21	1305981.48	данные отсутствуют	0.3
273	428355.42	1305984.06	данные отсутствуют	0.3
274	428332.92	1305942.03	данные отсутствуют	0.3
275	428334.6	1305939.6	данные отсутствуют	0.3
276	428340.63	1305943.76	данные отсутствуют	0.3
277	428338.86	1305946.2	данные отсутствуют	0.3
278	428325.55	1305937.04	данные отсутствуют	0.3
279	428327.22	1305934.59	данные отсутствуют	0.3
280	428333.15	1305938.76	данные отсутствуют	0.3
281	428331.48	1305941.15	данные отсутствуют	0.3
282	428317.87	1305931.74	данные отсутствуют	0.3
283	428319.54	1305929.33	данные отсутствуют	0.3
284	428325.5	1305933.46	данные отсутствуют	0.3
285	428323.86	1305935.89	данные отсутствуют	0.3
286	428310.52	1305926.62	данные отсутствуют	0.3
287	428312.13	1305924.19	данные отсутствуют	0.3
288	428318.22	1305928.34	данные отсутствуют	0.3

Государственный регистратор		ФГИС ЕГРН
полное наименование должности	подпись	инициалы, фамилия

М.П.

Выписка из Единого государственного реестра недвижимости об объекте недвижимости  
**Сведения о частях земельного участка**

<b>Земельный участок</b>			
(вид объекта недвижимости)			
Лист № ____ Раздела <b>4.2</b>	Всего листов раздела <b>4.2</b> : ____	Всего разделов: ____	Всего листов выписки: ____
<b>29.06.2019 № 99/2019/269975739</b>			
Кадастровый номер:		<b>23:40:0407009:31</b>	

Номер точки	Координаты, м		Описание закрепления на местности	Средняя квадратическая погрешность определения координат характерных точек границы части земельного участка, м
	X	Y		
1	2	3	4	5
289	428316.55	1305930.84	данные отсутствуют	0.3
290	428303.28	1305921.45	данные отсутствуют	0.3
291	428305	1305919.01	данные отсутствуют	0.3
292	428310.94	1305923.36	данные отсутствуют	0.3
293	428309.22	1305925.7	данные отсутствуют	0.3
294	428295.26	1305959.78	данные отсутствуют	0.3
295	428297.83	1305957.53	данные отсутствуют	0.3
296	428302.49	1305962.89	данные отсутствуют	0.3
297	428299.9	1305965.16	данные отсутствуют	0.3
298	428296.78	1305967.99	данные отсутствуют	0.3
299	428292.16	1305962.61	данные отсутствуют	0.3
300	428294.62	1305960.44	данные отсутствуют	0.3
301	428299.23	1305965.79	данные отсутствуют	0.3
302	428286.62	1305975.78	данные отсутствуют	0.3
303	428282.34	1305970.07	данные отсутствуют	0.3
304	428284.92	1305968.16	данные отсутствуют	0.3
305	428289.12	1305973.94	данные отсутствуют	0.3

Государственный регистратор		ФГИС ЕГРН
полное наименование должности	подпись	инициалы, фамилия

М.П.

Выписка из Единого государственного реестра недвижимости об объекте недвижимости  
**Сведения о частях земельного участка**

<b>Земельный участок</b>			
(вид объекта недвижимости)			
Лист № ____ Раздела <b>4.2</b>	Всего листов раздела <b>4.2</b> : ____	Всего разделов: ____	Всего листов выписки: ____
<b>29.06.2019 № 99/2019/269975739</b>			
Кадастровый номер:		<b>23:40:0407009:31</b>	

Номер точки	Координаты, м		Описание закрепления на местности	Средняя квадратическая погрешность определения координат характерных точек границы части земельного участка, м
	X	Y		
1	2	3	4	5
306	428276.49	1305981.66	данные отсутствуют	0.3
307	428278.69	1305979.85	данные отсутствуют	0.3
308	428282.62	1305984.43	данные отсутствуют	0.3
309	428280.32	1305986.44	данные отсутствуют	0.3
310	428270.31	1305974.39	данные отсутствуют	0.3
311	428272.56	1305972.55	данные отсутствуют	0.3
312	428276.34	1305977.15	данные отсутствуют	0.3
313	428274.08	1305979.05	данные отсутствуют	0.3
314	428261.39	1305968.78	данные отсутствуют	0.3
315	428262.87	1305966.53	данные отсутствуют	0.3
316	428268.95	1305970.61	данные отсутствуют	0.3
317	428267.4	1305973	данные отсутствуют	0.3
318	428254.05	1305963.55	данные отсутствуют	0.3
319	428255.73	1305961.21	данные отсутствуют	0.3
320	428259.83	1305964.2	данные отсутствуют	0.3
321	428258.23	1305966.48	данные отсутствуют	0.3
322	428247.15	1305958.47	данные отсутствуют	0.3

Государственный регистратор		ФГИС ЕГРН
полное наименование должности	подпись	инициалы, фамилия

М.П.

Выписка из Единого государственного реестра недвижимости об объекте недвижимости  
**Сведения о частях земельного участка**

<b>Земельный участок</b>			
(вид объекта недвижимости)			
Лист № ____ Раздела <b>4.2</b>	Всего листов раздела <b>4.2</b> : ____	Всего разделов: ____	Всего листов выписки: ____
<b>29.06.2019 № 99/2019/269975739</b>			
Кадастровый номер:		<b>23:40:0407009:31</b>	

Номер точки	Координаты, м		Описание закрепления на местности	Средняя квадратическая погрешность определения координат характерных точек границы части земельного участка, м
	X	Y		
1	2	3	4	5
323	428248.81	1305956.11	данные отсутствуют	0.3
324	428252.91	1305959.04	данные отсутствуют	0.3
325	428251.34	1305961.35	данные отсутствуют	0.3
326	428240.29	1305953.6	данные отсутствуют	0.3
327	428242.02	1305951.11	данные отсутствуют	0.3
328	428246.46	1305954.23	данные отсутствуют	0.3
329	428244.72	1305956.73	данные отсутствуют	0.3
330	428233.35	1305948.96	данные отсутствуют	0.3
331	428235.03	1305946.4	данные отсутствуют	0.3
332	428239.61	1305949.31	данные отсутствуют	0.3
333	428237.92	1305951.85	данные отсутствуют	0.3
334	428217.85	1305938.15	данные отсутствуют	0.3
335	428219.5	1305935.6	данные отсутствуют	0.3
336	428224.97	1305939.06	данные отсутствуют	0.3
337	428223.31	1305941.6	данные отсутствуют	0.3
338	428225.58	1305943.14	данные отсутствуют	0.3
339	428227.4	1305940.64	данные отсутствуют	0.3

Государственный регистратор		ФГИС ЕГРН
полное наименование должности	подпись	инициалы, фамилия

М.П.

Выписка из Единого государственного реестра недвижимости об объекте недвижимости  
**Сведения о частях земельного участка**

<b>Земельный участок</b>			
(вид объекта недвижимости)			
Лист № ___ Раздела <b>4.2</b>	Всего листов раздела <b>4.2</b> : ___	Всего разделов: ___	Всего листов выписки: ___
<b>29.06.2019 № 99/2019/269975739</b>			
Кадастровый номер:		<b>23:40:0407009:31</b>	

Номер точки	Координаты, м		Описание закрепления на местности	Средняя квадратическая погрешность определения координат характерных точек границы части земельного участка, м
	X	Y		
1	2	3	4	5
340	428232.62	1305944.54	данные отсутствуют	0.3
341	428230.94	1305946.89	данные отсутствуют	0.3
342	428209.22	1305933.26	данные отсутствуют	0.3
343	428211.06	1305930.26	данные отсутствуют	0.3
344	428216.94	1305933.97	данные отсутствуют	0.3
345	428215.08	1305937	данные отсутствуют	0.3
346	428201.7	1305927.53	данные отсутствуют	0.3
347	428203.21	1305925.15	данные отсутствуют	0.3
348	428208.64	1305928.65	данные отсутствуют	0.3
349	428207.13	1305930.99	данные отсутствуют	0.3
350	428193.93	1305922.38	данные отсутствуют	0.3
351	428195.48	1305919.96	данные отсутствуют	0.3
352	428200.91	1305923.51	данные отсутствуют	0.3
353	428199.36	1305925.9	данные отсутствуют	0.3
354	428186.36	1305917.53	данные отсутствуют	0.3
355	428188.09	1305914.94	данные отсутствуют	0.3
356	428193.14	1305918.42	данные отсутствуют	0.3

Государственный регистратор		ФГИС ЕГРН
полное наименование должности	подпись	инициалы, фамилия

М.П.

Выписка из Единого государственного реестра недвижимости об объекте недвижимости  
**Сведения о частях земельного участка**

<b>Земельный участок</b>			
(вид объекта недвижимости)			
Лист № ___ Раздела <b>4.2</b>	Всего листов раздела <b>4.2</b> : ___	Всего разделов: ___	Всего листов выписки: ___
<b>29.06.2019 № 99/2019/269975739</b>			
Кадастровый номер:		<b>23:40:0407009:31</b>	

Номер точки	Координаты, м		Описание закрепления на местности	Средняя квадратическая погрешность определения координат характерных точек границы части земельного участка, м
	X	Y		
1	2	3	4	5
357	428191.38	1305921.05	данные отсутствуют	0.3
358	428184.68	1305916.44	данные отсутствуют	0.3
359	428180.78	1305913.82	данные отсутствуют	0.3
360	428182.56	1305911.22	данные отсутствуют	0.3
361	428186.35	1305913.88	данные отсутствуют	0.3
362	428285.97	1305947.02	данные отсутствуют	0.3
363	428287.93	1305944.55	данные отсутствуют	0.3
364	428292.72	1305948.31	данные отсутствуют	0.3
365	428290.74	1305950.65	данные отсутствуют	0.3
366	428278.33	1305941.52	данные отсутствуют	0.3
367	428280	1305938.97	данные отсутствуют	0.3
368	428286.38	1305943.31	данные отсутствуют	0.3
369	428284.66	1305945.78	данные отсутствуют	0.3
370	428280.09	1305905.4	данные отсутствуют	0.3
371	428283.59	1305910.59	данные отсутствуют	0.3
372	428280.6	1305912.56	данные отсутствуют	0.3
373	428277.21	1305907.4	данные отсутствуют	0.3

Государственный регистратор		ФГИС ЕГРН
полное наименование должности	подпись	инициалы, фамилия

М.П.

Выписка из Единого государственного реестра недвижимости об объекте недвижимости  
**Сведения о частях земельного участка**

<b>Земельный участок</b>			
(вид объекта недвижимости)			
Лист № ____ Раздела <b>4.2</b>	Всего листов раздела <b>4.2</b> : ____	Всего разделов: ____	Всего листов выписки: ____
<b>29.06.2019 № 99/2019/269975739</b>			
Кадастровый номер:		<b>23:40:0407009:31</b>	

Номер точки	Координаты, м		Описание закрепления на местности	Средняя квадратическая погрешность определения координат характерных точек границы части земельного участка, м
	X	Y		
1	2	3	4	5
374	428228.71	1305874.1	данные отсутствуют	0.3
375	428237.99	1305868.96	данные отсутствуют	0.3
376	428240.91	1305874.33	данные отсутствуют	0.3
377	428231.71	1305879.59	данные отсутствуют	0.3
378	428235.07	1305865.56	данные отсутствуют	0.3
379	428233.05	1305867.39	данные отсутствуют	0.3
380	428229.96	1305864.1	данные отсутствуют	0.3
381	428232.01	1305862.24	данные отсутствуют	0.3
382	428307.83	1305863.93	данные отсутствуют	0.3
383	428309.8	1305861.59	данные отсутствуют	0.3
384	428314.37	1305865.45	данные отсутствуют	0.3
385	428312.41	1305867.75	данные отсутствуют	0.3
386	428295.92	1305852.05	данные отсутствуют	0.3
387	428298.12	1305850	данные отсутствуют	0.3
388	428302.66	1305854.91	данные отсутствуют	0.3
389	428300.44	1305857	данные отсутствуют	0.3
390	428278.12	1305863.05	данные отсутствуют	0.3

Государственный регистратор		ФГИС ЕГРН
полное наименование должности	подпись	инициалы, фамилия

М.П.



Выписка из Единого государственного реестра недвижимости об объекте недвижимости  
**Сведения о частях земельного участка**

<b>Земельный участок</b>			
(вид объекта недвижимости)			
Лист № ___ Раздела <b>4.2</b>	Всего листов раздела <b>4.2</b> : ___	Всего разделов: ___	Всего листов выписки: ___
<b>29.06.2019 № 99/2019/269975739</b>			
Кадастровый номер:		<b>23:40:0407009:31</b>	

Номер точки	Координаты, м		Описание закрепления на местности	Средняя квадратическая погрешность определения координат характерных точек границы части земельного участка, м
	X	Y		
1	2	3	4	5
391	428275.26	1305866.2	данные отсутствуют	0.3
392	428271.27	1305862.52	данные отсутствуют	0.3
393	428273.97	1305859.32	данные отсутствуют	0.3
394	428235.1	1305854.32	данные отсутствуют	0.3
395	428237.1	1305852.43	данные отсутствуют	0.3
396	428241.42	1305856.57	данные отсутствуют	0.3
397	428239.52	1305858.46	данные отсутствуют	0.3
398	428262.68	1305850.12	данные отсутствуют	0.3
399	428264.38	1305847.89	данные отсутствуют	0.3
400	428270.68	1305852.74	данные отсутствуют	0.3
401	428268.9	1305854.9	данные отсутствуют	0.3

Государственный регистратор		ФГИС ЕГРН
полное наименование должности	подпись	инициалы, фамилия

М.П.

Выписка из Единого государственного реестра недвижимости об объекте недвижимости  
Сведения о частях земельного участка

<b>Земельный участок</b>				
(вид объекта недвижимости)				
Лист № ____ Раздела <b>4.2</b>		Всего листов раздела <b>4.2</b> : ____		Всего разделов: ____
Всего листов выписки: ____				
<b>29.06.2019 № 99/2019/269975739</b>				
Кадастровый номер:			<b>23:40:0407009:31</b>	
Сведения о характерных точках границы части (частей) земельного участка				
Учетный номер части: 4				
Система координат: МСК 23, зона 1				
Зона №				
Номер точки	Координаты, м		Описание закрепления на местности	Средняя квадратическая погрешность определения координат характерных точек границы части земельного участка, м
	X	Y		
1	2	3	4	5
18	428270.18	1305928.09	данные отсутствуют	0.3
19	428278.52	1305933.91	данные отсутствуют	0.3
20	428274.2	1305940.15	данные отсутствуют	0.3
21	428265.81	1305934.39	данные отсутствуют	0.3
22	428402	1305962.18	данные отсутствуют	0.3
23	428399.77	1305964.35	данные отсутствуют	0.3
24	428397.55	1305962.06	данные отсутствуют	0.3
25	428399.77	1305959.87	данные отсутствуют	0.3
26	428392.83	1305985.84	данные отсутствуют	0.3
27	428390.1	1305984.67	данные отсутствуют	0.3
28	428396.01	1305970.83	данные отсутствуют	0.3
29	428398.77	1305971.99	данные отсутствуют	0.3
30	428379.22	1305989.88	данные отсутствуют	0.3
31	428377.08	1305992	данные отсутствуют	0.3
32	428374.19	1305988.99	данные отсутствуют	0.3
33	428376.42	1305986.89	данные отсутствуют	0.3
Государственный регистратор			ФГИС ЕГРН	
полное наименование должности			подпись	
			инициалы, фамилия	

М.П.

Выписка из Единого государственного реестра недвижимости об объекте недвижимости  
**Сведения о частях земельного участка**

<b>Земельный участок</b>			
(вид объекта недвижимости)			
Лист № ___ Раздела <b>4.2</b>	Всего листов раздела <b>4.2</b> : ___	Всего разделов: ___	Всего листов выписки: ___
<b>29.06.2019 № 99/2019/269975739</b>			
Кадастровый номер:		<b>23:40:0407009:31</b>	

Номер точки	Координаты, м		Описание закрепления на местности	Средняя квадратическая погрешность определения координат характерных точек границы части земельного участка, м
	X	Y		
1	2	3	4	5
34	428373.66	1306003.93	данные отсутствуют	0.3
35	428370	1306007.65	данные отсутствуют	0.3
36	428367.68	1306005.4	данные отсутствуют	0.3
37	428371.32	1306001.6	данные отсутствуют	0.3
38	428368.61	1306009.95	данные отсутствуют	0.3
39	428360.35	1306018.13	данные отсутствуют	0.3
40	428357.52	1306015.45	данные отсутствуют	0.3
41	428365.82	1306007.18	данные отсутствуют	0.3
42	428358.15	1306020.05	данные отсутствуют	0.3
43	428353.77	1306024.34	данные отсутствуют	0.3
44	428351.12	1306021.58	данные отсутствуют	0.3
45	428355.4	1306017.32	данные отсутствуют	0.3
46	428351.63	1306026.35	данные отсутствуют	0.3
47	428347.19	1306030.47	данные отсутствуют	0.3
48	428344.61	1306027.85	данные отсутствуют	0.3
49	428348.93	1306023.69	данные отсутствуют	0.3
50	428340.39	1306036.94	данные отсутствуют	0.3

Государственный регистратор		ФГИС ЕГРН
полное наименование должности	подпись	инициалы, фамилия

М.П.

Выписка из Единого государственного реестра недвижимости об объекте недвижимости  
**Сведения о частях земельного участка**

<b>Земельный участок</b>			
(вид объекта недвижимости)			
Лист № ___ Раздела <b>4.2</b>	Всего листов раздела <b>4.2</b> : ___	Всего разделов: ___	Всего листов выписки: ___
<b>29.06.2019 № 99/2019/269975739</b>			
Кадастровый номер:		<b>23:40:0407009:31</b>	

Номер точки	Координаты, м		Описание закрепления на местности	Средняя квадратическая погрешность определения координат характерных точек границы части земельного участка, м
	X	Y		
1	2	3	4	5
51	428337.96	1306034.18	данные отсутствуют	0.3
52	428342.36	1306029.95	данные отсутствуют	0.3
53	428344.84	1306032.58	данные отсутствуют	0.3
54	428370.13	1305971.52	данные отсутствуют	0.3
55	428377.37	1305978.5	данные отсутствуют	0.3
56	428374.98	1305980.85	данные отсутствуют	0.3
57	428367.81	1305973.93	данные отсутствуют	0.3
58	428353.94	1305991.52	данные отсутствуют	0.3
59	428352.29	1305989.61	данные отсутствуют	0.3
60	428356.39	1305986.04	данные отсутствуют	0.3
61	428358.01	1305987.9	данные отсутствуют	0.3
62	428349.93	1305996.49	данные отсутствуют	0.3
63	428348.24	1305994.81	данные отсутствуют	0.3
64	428352.33	1305991.1	данные отсутствуют	0.3
65	428354	1305992.89	данные отсутствуют	0.3
66	428340.41	1306010.75	данные отсутствуют	0.3
67	428337.83	1306008.32	данные отсутствуют	0.3

Государственный регистратор		ФГИС ЕГРН
полное наименование должности	подпись	инициалы, фамилия

М.П.

Выписка из Единого государственного реестра недвижимости об объекте недвижимости  
**Сведения о частях земельного участка**

<b>Земельный участок</b>			
(вид объекта недвижимости)			
Лист № ___ Раздела <b>4.2</b>	Всего листов раздела <b>4.2</b> : ___	Всего разделов: ___	Всего листов выписки: ___
<b>29.06.2019 № 99/2019/269975739</b>			
Кадастровый номер:		<b>23:40:0407009:31</b>	

Номер точки	Координаты, м		Описание закрепления на местности	Средняя квадратическая погрешность определения координат характерных точек границы части земельного участка, м
	X	Y		
1	2	3	4	5
68	428342.18	1306003.64	данные отсутствуют	0.3
69	428344.8	1306006.35	данные отсутствуют	0.3
70	428327.46	1306025.99	данные отсутствуют	0.3
71	428324.05	1306022.84	данные отсутствуют	0.3
72	428330.96	1306015.63	данные отсутствуют	0.3
73	428334.37	1306018.74	данные отсутствуют	0.3
74	428324.95	1306033.49	данные отсутствуют	0.3
75	428326.94	1306030.37	данные отсутствуют	0.3
76	428332.08	1306033.89	данные отсутствуют	0.3
77	428330.06	1306037.07	данные отсутствуют	0.3
78	428318.21	1306029.01	данные отсутствуют	0.3
79	428320.23	1306025.96	данные отсутствуют	0.3
80	428325.36	1306029.41	данные отсутствуют	0.3
81	428323.37	1306032.43	данные отсутствуют	0.3
82	428363.87	1305970.48	данные отсутствуют	0.3
83	428366.18	1305968.35	данные отсутствуют	0.3
84	428368.91	1305971.33	данные отсутствуют	0.3

Государственный регистратор		ФГИС ЕГРН
полное наименование должности	подпись	инициалы, фамилия

М.П.

Выписка из Единого государственного реестра недвижимости об объекте недвижимости  
**Сведения о частях земельного участка**

<b>Земельный участок</b>			
(вид объекта недвижимости)			
Лист № ___ Раздела <b>4.2</b>	Всего листов раздела <b>4.2</b> : ___	Всего разделов: ___	Всего листов выписки: ___
<b>29.06.2019 № 99/2019/269975739</b>			
Кадастровый номер:		<b>23:40:0407009:31</b>	

Номер точки	Координаты, м		Описание закрепления на местности	Средняя квадратическая погрешность определения координат характерных точек границы части земельного участка, м
	X	Y		
1	2	3	4	5
85	428366.58	1305973.47	данные отсутствуют	0.3
86	428360.81	1305973.25	данные отсутствуют	0.3
87	428363.21	1305971.21	данные отсутствуют	0.3
88	428365.85	1305974.3	данные отсутствуют	0.3
89	428363.49	1305976.33	данные отсутствуют	0.3
90	428360.46	1305978.95	данные отсутствуют	0.3
91	428357.79	1305975.88	данные отсутствуют	0.3
92	428360.15	1305973.8	данные отсутствуют	0.3
93	428362.74	1305976.86	данные отсутствуют	0.3
94	428356.07	1305983.45	данные отсутствуют	0.3
95	428353.84	1305980.9	данные отсутствуют	0.3
96	428357.96	1305977.26	данные отсутствуют	0.3
97	428360.25	1305979.77	данные отсутствуют	0.3
98	428345.15	1305993.04	данные отсутствуют	0.3
99	428343.08	1305990.72	данные отсутствуют	0.3
100	428348.49	1305985.88	данные отсутствуют	0.3
101	428350.58	1305988.24	данные отсутствуют	0.3

Государственный регистратор		ФГИС ЕГРН
полное наименование должности	подпись	инициалы, фамилия

М.П.

Выписка из Единого государственного реестра недвижимости об объекте недвижимости  
**Сведения о частях земельного участка**

<b>Земельный участок</b>			
(вид объекта недвижимости)			
Лист № ___ Раздела <b>4.2</b>	Всего листов раздела <b>4.2</b> : ___	Всего разделов: ___	Всего листов выписки: ___
<b>29.06.2019 № 99/2019/269975739</b>			
Кадастровый номер:		<b>23:40:0407009:31</b>	

Номер точки	Координаты, м		Описание закрепления на местности	Средняя квадратическая погрешность определения координат характерных точек границы части земельного участка, м
	X	Y		
1	2	3	4	5
102	428334.54	1306002.11	данные отсутствуют	0.3
103	428332.5	1305999.74	данные отсутствуют	0.3
104	428338.02	1305994.97	данные отсутствуют	0.3
105	428340.02	1305997.26	данные отсутствуют	0.3
106	428318.45	1306016.35	данные отсутствуют	0.3
107	428316.45	1306013.96	данные отсутствуют	0.3
108	428321.79	1306009.15	данные отсутствуют	0.3
109	428323.86	1306011.49	данные отсутствуют	0.3
110	428307	1306022.16	данные отсутствуют	0.3
111	428312.42	1306017.41	данные отсутствуют	0.3
112	428314.53	1306019.72	данные отсутствуют	0.3
113	428309.02	1306024.44	данные отсутствуют	0.3
114	428375.41	1305941.91	данные отсутствуют	0.3
115	428368.44	1305949.16	данные отсутствуют	0.3
116	428366.14	1305946.8	данные отсутствуют	0.3
117	428372.99	1305939.65	данные отсутствуют	0.3
118	428362.3	1305933.62	данные отсутствуют	0.3

Государственный регистратор		ФГИС ЕГРН
полное наименование должности	подпись	инициалы, фамилия

М.П.

Выписка из Единого государственного реестра недвижимости об объекте недвижимости  
**Сведения о частях земельного участка**

<b>Земельный участок</b>			
(вид объекта недвижимости)			
Лист № ___ Раздела <b>4.2</b>	Всего листов раздела <b>4.2</b> : ___	Всего разделов: ___	Всего листов выписки: ___
<b>29.06.2019 № 99/2019/269975739</b>			
Кадастровый номер:		<b>23:40:0407009:31</b>	

Номер точки	Координаты, м		Описание закрепления на местности	Средняя квадратическая погрешность определения координат характерных точек границы части земельного участка, м
	X	Y		
1	2	3	4	5
119	428369.29	1305927.65	данные отсутствуют	0.3
120	428371.31	1305930.23	данные отсутствуют	0.3
121	428364.27	1305936.06	данные отсутствуют	0.3
122	428360.12	1305931.1	данные отсутствуют	0.3
123	428358.35	1305928.87	данные отсутствуют	0.3
124	428361.89	1305925.89	данные отсутствуют	0.3
125	428363.7	1305928.08	данные отсутствуют	0.3
126	428365.09	1305951.87	данные отсутствуют	0.3
127	428359.57	1305957.62	данные отсутствуют	0.3
128	428356.55	1305954.82	данные отсутствуют	0.3
129	428362.15	1305949.02	данные отсутствуют	0.3
130	428356.85	1305965.48	данные отсутствуют	0.3
131	428354.8	1305967.16	данные отсутствуют	0.3
132	428353.45	1305965.41	данные отсутствуют	0.3
133	428355.22	1305963.77	данные отсутствуют	0.3
134	428353.67	1305967.3	данные отсутствуют	0.3
135	428346.69	1305973.03	данные отсутствуют	0.3

Государственный регистратор		ФГИС ЕГРН
полное наименование должности	подпись	инициалы, фамилия

М.П.



Выписка из Единого государственного реестра недвижимости об объекте недвижимости  
**Сведения о частях земельного участка**

<b>Земельный участок</b>			
(вид объекта недвижимости)			
Лист № ____ Раздела <b>4.2</b>	Всего листов раздела <b>4.2</b> : ____	Всего разделов: ____	Всего листов выписки: ____
<b>29.06.2019 № 99/2019/269975739</b>			
Кадастровый номер:		<b>23:40:0407009:31</b>	

Номер точки	Координаты, м		Описание закрепления на местности	Средняя квадратическая погрешность определения координат характерных точек границы части земельного участка, м
	X	Y		
1	2	3	4	5
136	428344.84	1305970.71	данные отсутствуют	0.3
137	428351.79	1305965.04	данные отсутствуют	0.3
138	428345.47	1305973.82	данные отсутствуют	0.3
139	428341.84	1305976.87	данные отсутствуют	0.3
140	428340.01	1305974.55	данные отсутствуют	0.3
141	428343.69	1305971.55	данные отсутствуют	0.3
142	428341.69	1305979.19	данные отсутствуют	0.3
143	428339.49	1305981.08	данные отсутствуют	0.3
144	428336.37	1305977.5	данные отсутствуют	0.3
145	428338.66	1305975.67	данные отсутствуют	0.3
146	428331.48	1305978.28	данные отсутствуют	0.3
147	428335.52	1305982.8	данные отсутствуют	0.3
148	428330.71	1305986.99	данные отсутствуют	0.3
149	428326.7	1305982.44	данные отсутствуют	0.3
150	428312	1306003.15	данные отсутствуют	0.3
151	428307.99	1305998.55	данные отсутствуют	0.3
152	428312.86	1305994.44	данные отсутствуют	0.3

Государственный регистратор		ФГИС ЕГРН
полное наименование должности	подпись	инициалы, фамилия

М.П.

Выписка из Единого государственного реестра недвижимости об объекте недвижимости  
**Сведения о частях земельного участка**

<b>Земельный участок</b>			
(вид объекта недвижимости)			
Лист № ___ Раздела <b>4.2</b>	Всего листов раздела <b>4.2</b> : ___	Всего разделов: ___	Всего листов выписки: ___
<b>29.06.2019 № 99/2019/269975739</b>			
Кадастровый номер:		<b>23:40:0407009:31</b>	

Номер точки	Координаты, м		Описание закрепления на местности	Средняя квадратическая погрешность определения координат характерных точек границы части земельного участка, м
	X	Y		
1	2	3	4	5
153	428316.77	1305999	данные отсутствуют	0.3
154	428309.1	1306005.76	данные отсутствуют	0.3
155	428304.35	1306009.72	данные отсутствуют	0.3
156	428300.92	1306005.52	данные отсутствуют	0.3
157	428305.72	1306001.62	данные отсутствуют	0.3
158	428297.56	1306016.59	данные отсутствуют	0.3
159	428300.06	1306014.11	данные отсутствуют	0.3
160	428305.02	1306019.12	данные отсутствуют	0.3
161	428302.38	1306021.65	данные отсутствуют	0.3
162	428299.15	1306012.85	данные отсутствуют	0.3
163	428296.51	1306015.43	данные отсутствуют	0.3
164	428291.74	1306010.13	данные отсутствуют	0.3
165	428294.28	1306007.74	данные отсутствуют	0.3
166	428294.95	1305999.57	данные отсутствуют	0.3
167	428299.02	1306005.95	данные отсутствуют	0.3
168	428296.49	1306007.63	данные отсутствуют	0.3
169	428292.44	1306001.29	данные отсутствуют	0.3

Государственный регистратор		ФГИС ЕГРН
полное наименование должности	подпись	инициалы, фамилия

М.П.

Выписка из Единого государственного реестра недвижимости об объекте недвижимости  
**Сведения о частях земельного участка**

<b>Земельный участок</b>			
(вид объекта недвижимости)			
Лист № ___ Раздела <b>4.2</b>	Всего листов раздела <b>4.2</b> : ___	Всего разделов: ___	Всего листов выписки: ___
<b>29.06.2019 № 99/2019/269975739</b>			
Кадастровый номер:		<b>23:40:0407009:31</b>	

Номер точки	Координаты, м		Описание закрепления на местности	Средняя квадратическая погрешность определения координат характерных точек границы части земельного участка, м
	X	Y		
1	2	3	4	5
170	428283	1306000.72	данные отсутствуют	0.3
171	428284.99	1305998.94	данные отсутствуют	0.3
172	428289.91	1306005.19	данные отсутствуют	0.3
173	428287.88	1306006.97	данные отсутствуют	0.3
174	428334.06	1306017.48	данные отсутствуют	0.3
175	428331.46	1306015.03	данные отсутствуют	0.3
176	428335.74	1306010.53	данные отсутствуют	0.3
177	428338.27	1306012.94	данные отсутствуют	0.3
178	428325.51	1305991.5	данные отсутствуют	0.3
179	428320.69	1305995.66	данные отсутствуют	0.3
180	428316.7	1305991.08	данные отсутствуют	0.3
181	428321.51	1305986.93	данные отсутствуют	0.3
182	428337.31	1305969.87	данные отсутствуют	0.3
183	428329.66	1305961.89	данные отсутствуют	0.3
184	428331.94	1305959.72	данные отсутствуют	0.3
185	428339.58	1305967.73	данные отсутствуют	0.3
186	428335.05	1305972.27	данные отсутствуют	0.3

Государственный регистратор		ФГИС ЕГРН
полное наименование должности	подпись	инициалы, фамилия

М.П.

Выписка из Единого государственного реестра недвижимости об объекте недвижимости  
**Сведения о частях земельного участка**

<b>Земельный участок</b>			
(вид объекта недвижимости)			
Лист № ___ Раздела <b>4.2</b>	Всего листов раздела <b>4.2</b> : ___	Всего разделов: ___	Всего листов выписки: ___
<b>29.06.2019 № 99/2019/269975739</b>			
Кадастровый номер:		<b>23:40:0407009:31</b>	

Номер точки	Координаты, м		Описание закрепления на местности	Средняя квадратическая погрешность определения координат характерных точек границы части земельного участка, м
	X	Y		
1	2	3	4	5
187	428332.98	1305974.04	данные отсутствуют	0.3
188	428329.02	1305969.48	данные отсутствуют	0.3
189	428331.1	1305967.79	данные отсутствуют	0.3
190	428327.46	1305975.96	данные отсутствуют	0.3
191	428323.41	1305971.56	данные отсутствуют	0.3
192	428325.47	1305969.64	данные отсутствуют	0.3
193	428329.52	1305974.12	данные отсутствуют	0.3
194	428326.19	1305977.14	данные отсутствуют	0.3
195	428324.19	1305979.01	данные отсутствуют	0.3
196	428320.1	1305974.62	данные отсутствуют	0.3
197	428322.1	1305972.69	данные отсутствуют	0.3
198	428320.54	1305982.17	данные отсутствуют	0.3
199	428316.35	1305977.96	данные отсутствуют	0.3
200	428318.33	1305975.97	данные отсутствуют	0.3
201	428322.51	1305980.32	данные отсутствуют	0.3
202	428318.47	1305983.81	данные отсутствуют	0.3
203	428316.23	1305985.88	данные отсутствуют	0.3

Государственный регистратор		ФГИС ЕГРН
полное наименование должности	подпись	инициалы, фамилия

М.П.

Выписка из Единого государственного реестра недвижимости об объекте недвижимости  
**Сведения о частях земельного участка**

<b>Земельный участок</b>			
(вид объекта недвижимости)			
Лист № ___ Раздела <b>4.2</b>	Всего листов раздела <b>4.2</b> : ___	Всего разделов: ___	Всего листов выписки: ___
<b>29.06.2019 № 99/2019/269975739</b>			
Кадастровый номер:		<b>23:40:0407009:31</b>	

Номер точки	Координаты, м		Описание закрепления на местности	Средняя квадратическая погрешность определения координат характерных точек границы части земельного участка, м
	X	Y		
1	2	3	4	5
204	428312.14	1305981.3	данные отсутствуют	0.3
205	428314.44	1305979.25	данные отсутствуют	0.3
206	428327.28	1305963.57	данные отсутствуют	0.3
207	428325.43	1305961.55	данные отсутствуют	0.3
208	428329.93	1305957.54	данные отсутствуют	0.3
209	428331.72	1305959.51	данные отсутствуют	0.3
210	428328.98	1305956.92	данные отсутствуют	0.3
211	428327.48	1305959.7	данные отсутствуют	0.3
212	428317.84	1305954.4	данные отсутствуют	0.3
213	428319.38	1305951.66	данные отсутствуют	0.3
214	428323.18	1305960.98	данные отсутствуют	0.3
215	428315.08	1305968.55	данные отсутствуют	0.3
216	428312.94	1305966.31	данные отсутствуют	0.3
217	428321.03	1305958.8	данные отсутствуют	0.3
218	428310.31	1305962.81	данные отсутствуют	0.3
219	428308.33	1305960.42	данные отсутствуют	0.3
220	428316.85	1305953.51	данные отсутствуют	0.3

Государственный регистратор		ФГИС ЕГРН
полное наименование должности	подпись	инициалы, фамилия

М.П.

Выписка из Единого государственного реестра недвижимости об объекте недвижимости  
**Сведения о частях земельного участка**

<b>Земельный участок</b>			
(вид объекта недвижимости)			
Лист № ___ Раздела <b>4.2</b>	Всего листов раздела <b>4.2</b> : ___	Всего разделов: ___	Всего листов выписки: ___
<b>29.06.2019 № 99/2019/269975739</b>			
Кадастровый номер:		<b>23:40:0407009:31</b>	

Номер точки	Координаты, м		Описание закрепления на местности	Средняя квадратическая погрешность определения координат характерных точек границы части земельного участка, м
	X	Y		
1	2	3	4	5
221	428318.81	1305955.94	данные отсутствуют	0.3
222	428315.76	1305975.19	данные отсутствуют	0.3
223	428311.43	1305979.37	данные отсутствуют	0.3
224	428309.53	1305977.44	данные отсутствуют	0.3
225	428313.91	1305973.24	данные отсутствуют	0.3
226	428312.89	1305973	данные отсутствуют	0.3
227	428310.78	1305975.07	данные отсутствуют	0.3
228	428307.81	1305971.92	данные отсутствуют	0.3
229	428309.92	1305969.88	данные отсутствуют	0.3
230	428305.72	1305979.32	данные отсутствуют	0.3
231	428303.73	1305977.2	данные отсутствуют	0.3
232	428307.21	1305974	данные отсутствуют	0.3
233	428309.17	1305976.1	данные отсутствуют	0.3
234	428300.64	1305985.65	данные отсутствуют	0.3
235	428297.44	1305982.17	данные отсутствуют	0.3
236	428299.58	1305980.22	данные отсутствуют	0.3
237	428302.77	1305983.69	данные отсутствуют	0.3

Государственный регистратор		ФГИС ЕГРН
полное наименование должности	подпись	инициалы, фамилия

М.П.

Выписка из Единого государственного реестра недвижимости об объекте недвижимости  
**Сведения о частях земельного участка**

<b>Земельный участок</b>			
(вид объекта недвижимости)			
Лист № ___ Раздела <b>4.2</b>	Всего листов раздела <b>4.2</b> : ___	Всего разделов: ___	Всего листов выписки: ___
<b>29.06.2019 № 99/2019/269975739</b>			
Кадастровый номер:		<b>23:40:0407009:31</b>	

Номер точки	Координаты, м		Описание закрепления на местности	Средняя квадратическая погрешность определения координат характерных точек границы части земельного участка, м
	X	Y		
1	2	3	4	5
238	428286.17	1305992.98	данные отсутствуют	0.3
239	428288.23	1305991.42	данные отсутствуют	0.3
240	428291.41	1305995.56	данные отсутствуют	0.3
241	428289.37	1305997.16	данные отсутствуют	0.3
242	428301.03	1305966.62	данные отсутствуют	0.3
243	428303.69	1305964.37	данные отсутствуют	0.3
244	428305.31	1305966.23	данные отсутствуют	0.3
245	428302.66	1305968.53	данные отсутствуют	0.3
246	428303.16	1305970.06	данные отсутствуют	0.3
247	428300.71	1305972.13	данные отсутствуют	0.3
248	428298.06	1305969.01	данные отсутствуют	0.3
249	428300.45	1305967.08	данные отсутствуют	0.3
250	428300.18	1305972.54	данные отсутствуют	0.3
251	428297.73	1305974.66	данные отсутствуют	0.3
252	428295.17	1305971.54	данные отсутствуют	0.3
253	428297.52	1305969.52	данные отсутствуют	0.3
254	428294.69	1305971.82	данные отсутствуют	0.3

Государственный регистратор		ФГИС ЕГРН
полное наименование должности	подпись	инициалы, фамилия

М.П.

Выписка из Единого государственного реестра недвижимости об объекте недвижимости  
**Сведения о частях земельного участка**

<b>Земельный участок</b>			
(вид объекта недвижимости)			
Лист № ____ Раздела <b>4.2</b>	Всего листов раздела <b>4.2</b> : ____	Всего разделов: ____	Всего листов выписки: ____
<b>29.06.2019 № 99/2019/269975739</b>			
Кадастровый номер:		<b>23:40:0407009:31</b>	

Номер точки	Координаты, м		Описание закрепления на местности	Средняя квадратическая погрешность определения координат характерных точек границы части земельного участка, м
	X	Y		
1	2	3	4	5
255	428297.31	1305975.02	данные отсутствуют	0.3
256	428294.9	1305977.09	данные отсутствуют	0.3
257	428292.23	1305974	данные отсутствуют	0.3
258	428293.85	1305977.91	данные отсутствуют	0.3
259	428291.36	1305979.82	данные отсутствуют	0.3
260	428288.75	1305976.79	данные отсутствуют	0.3
261	428291.22	1305974.82	данные отсутствуют	0.3
262	428290.74	1305980.43	данные отсутствуют	0.3
263	428288.4	1305982.48	данные отсутствуют	0.3
264	428285.7	1305979.5	данные отсутствуют	0.3
265	428287.98	1305977.51	данные отсутствуют	0.3
266	428296.28	1305987.49	данные отсутствуют	0.3
267	428294.17	1305989.54	данные отсутствуют	0.3
268	428291.02	1305986.04	данные отсутствуют	0.3
269	428293.14	1305984.05	данные отсутствуют	0.3
270	428351.39	1305987.62	данные отсутствуют	0.3
271	428349.11	1305985.1	данные отсутствуют	0.3

Государственный регистратор		ФГИС ЕГРН
полное наименование должности	подпись	инициалы, фамилия

М.П.



Выписка из Единого государственного реестра недвижимости об объекте недвижимости  
**Сведения о частях земельного участка**

<b>Земельный участок</b>			
(вид объекта недвижимости)			
Лист № ____ Раздела <b>4.2</b>	Всего листов раздела <b>4.2</b> : ____	Всего разделов: ____	Всего листов выписки: ____
<b>29.06.2019 № 99/2019/269975739</b>			
Кадастровый номер:		<b>23:40:0407009:31</b>	

Номер точки	Координаты, м		Описание закрепления на местности	Средняя квадратическая погрешность определения координат характерных точек границы части земельного участка, м
	X	Y		
1	2	3	4	5
272	428353.21	1305981.48	данные отсутствуют	0.3
273	428355.42	1305984.06	данные отсутствуют	0.3
274	428332.92	1305942.03	данные отсутствуют	0.3
275	428334.6	1305939.6	данные отсутствуют	0.3
276	428340.63	1305943.76	данные отсутствуют	0.3
277	428338.86	1305946.2	данные отсутствуют	0.3
278	428325.55	1305937.04	данные отсутствуют	0.3
279	428327.22	1305934.59	данные отсутствуют	0.3
280	428333.15	1305938.76	данные отсутствуют	0.3
281	428331.48	1305941.15	данные отсутствуют	0.3
282	428317.87	1305931.74	данные отсутствуют	0.3
283	428319.54	1305929.33	данные отсутствуют	0.3
284	428325.5	1305933.46	данные отсутствуют	0.3
285	428323.86	1305935.89	данные отсутствуют	0.3
286	428310.52	1305926.62	данные отсутствуют	0.3
287	428312.13	1305924.19	данные отсутствуют	0.3
288	428318.22	1305928.34	данные отсутствуют	0.3

Государственный регистратор		ФГИС ЕГРН
полное наименование должности	подпись	инициалы, фамилия

М.П.

Выписка из Единого государственного реестра недвижимости об объекте недвижимости  
**Сведения о частях земельного участка**

<b>Земельный участок</b>			
(вид объекта недвижимости)			
Лист № ____ Раздела <b>4.2</b>	Всего листов раздела <b>4.2</b> : ____	Всего разделов: ____	Всего листов выписки: ____
<b>29.06.2019 № 99/2019/269975739</b>			
Кадастровый номер:		<b>23:40:0407009:31</b>	

Номер точки	Координаты, м		Описание закрепления на местности	Средняя квадратическая погрешность определения координат характерных точек границы части земельного участка, м
	X	Y		
1	2	3	4	5
289	428316.55	1305930.84	данные отсутствуют	0.3
290	428303.28	1305921.45	данные отсутствуют	0.3
291	428305	1305919.01	данные отсутствуют	0.3
292	428310.94	1305923.36	данные отсутствуют	0.3
293	428309.22	1305925.7	данные отсутствуют	0.3
294	428295.26	1305959.78	данные отсутствуют	0.3
295	428297.83	1305957.53	данные отсутствуют	0.3
296	428302.49	1305962.89	данные отсутствуют	0.3
297	428299.9	1305965.16	данные отсутствуют	0.3
298	428296.78	1305967.99	данные отсутствуют	0.3
299	428292.16	1305962.61	данные отсутствуют	0.3
300	428294.62	1305960.44	данные отсутствуют	0.3
301	428299.23	1305965.79	данные отсутствуют	0.3
302	428286.62	1305975.78	данные отсутствуют	0.3
303	428282.34	1305970.07	данные отсутствуют	0.3
304	428284.92	1305968.16	данные отсутствуют	0.3
305	428289.12	1305973.94	данные отсутствуют	0.3

Государственный регистратор		ФГИС ЕГРН
полное наименование должности	подпись	инициалы, фамилия

М.П.

Выписка из Единого государственного реестра недвижимости об объекте недвижимости  
**Сведения о частях земельного участка**

<b>Земельный участок</b>			
(вид объекта недвижимости)			
Лист № ___ Раздела <b>4.2</b>	Всего листов раздела <b>4.2</b> : ___	Всего разделов: ___	Всего листов выписки: ___
<b>29.06.2019 № 99/2019/269975739</b>			
Кадастровый номер:		<b>23:40:0407009:31</b>	

Номер точки	Координаты, м		Описание закрепления на местности	Средняя квадратическая погрешность определения координат характерных точек границы части земельного участка, м
	X	Y		
1	2	3	4	5
306	428276.49	1305981.66	данные отсутствуют	0.3
307	428278.69	1305979.85	данные отсутствуют	0.3
308	428282.62	1305984.43	данные отсутствуют	0.3
309	428280.32	1305986.44	данные отсутствуют	0.3
310	428270.31	1305974.39	данные отсутствуют	0.3
311	428272.56	1305972.55	данные отсутствуют	0.3
312	428276.34	1305977.15	данные отсутствуют	0.3
313	428274.08	1305979.05	данные отсутствуют	0.3
314	428261.39	1305968.78	данные отсутствуют	0.3
315	428262.87	1305966.53	данные отсутствуют	0.3
316	428268.95	1305970.61	данные отсутствуют	0.3
317	428267.4	1305973	данные отсутствуют	0.3
318	428254.05	1305963.55	данные отсутствуют	0.3
319	428255.73	1305961.21	данные отсутствуют	0.3
320	428259.83	1305964.2	данные отсутствуют	0.3
321	428258.23	1305966.48	данные отсутствуют	0.3
322	428247.15	1305958.47	данные отсутствуют	0.3

Государственный регистратор		ФГИС ЕГРН
полное наименование должности	подпись	инициалы, фамилия

М.П.

Выписка из Единого государственного реестра недвижимости об объекте недвижимости  
**Сведения о частях земельного участка**

<b>Земельный участок</b>			
(вид объекта недвижимости)			
Лист № ___ Раздела <b>4.2</b>	Всего листов раздела <b>4.2</b> : ___	Всего разделов: ___	Всего листов выписки: ___
<b>29.06.2019 № 99/2019/269975739</b>			
Кадастровый номер:		<b>23:40:0407009:31</b>	

Номер точки	Координаты, м		Описание закрепления на местности	Средняя квадратическая погрешность определения координат характерных точек границы части земельного участка, м
	X	Y		
1	2	3	4	5
323	428248.81	1305956.11	данные отсутствуют	0.3
324	428252.91	1305959.04	данные отсутствуют	0.3
325	428251.34	1305961.35	данные отсутствуют	0.3
326	428240.29	1305953.6	данные отсутствуют	0.3
327	428242.02	1305951.11	данные отсутствуют	0.3
328	428246.46	1305954.23	данные отсутствуют	0.3
329	428244.72	1305956.73	данные отсутствуют	0.3
330	428233.35	1305948.96	данные отсутствуют	0.3
331	428235.03	1305946.4	данные отсутствуют	0.3
332	428239.61	1305949.31	данные отсутствуют	0.3
333	428237.92	1305951.85	данные отсутствуют	0.3
334	428217.85	1305938.15	данные отсутствуют	0.3
335	428219.5	1305935.6	данные отсутствуют	0.3
336	428224.97	1305939.06	данные отсутствуют	0.3
337	428223.31	1305941.6	данные отсутствуют	0.3
338	428225.58	1305943.14	данные отсутствуют	0.3
339	428227.4	1305940.64	данные отсутствуют	0.3

Государственный регистратор		ФГИС ЕГРН
полное наименование должности	подпись	инициалы, фамилия

М.П.

Выписка из Единого государственного реестра недвижимости об объекте недвижимости  
**Сведения о частях земельного участка**

<b>Земельный участок</b>			
(вид объекта недвижимости)			
Лист № ___ Раздела <b>4.2</b>	Всего листов раздела <b>4.2</b> : ___	Всего разделов: ___	Всего листов выписки: ___
<b>29.06.2019 № 99/2019/269975739</b>			
Кадастровый номер:		<b>23:40:0407009:31</b>	

Номер точки	Координаты, м		Описание закрепления на местности	Средняя квадратическая погрешность определения координат характерных точек границы части земельного участка, м
	X	Y		
1	2	3	4	5
340	428232.62	1305944.54	данные отсутствуют	0.3
341	428230.94	1305946.89	данные отсутствуют	0.3
342	428209.22	1305933.26	данные отсутствуют	0.3
343	428211.06	1305930.26	данные отсутствуют	0.3
344	428216.94	1305933.97	данные отсутствуют	0.3
345	428215.08	1305937	данные отсутствуют	0.3
346	428201.7	1305927.53	данные отсутствуют	0.3
347	428203.21	1305925.15	данные отсутствуют	0.3
348	428208.64	1305928.65	данные отсутствуют	0.3
349	428207.13	1305930.99	данные отсутствуют	0.3
350	428193.93	1305922.38	данные отсутствуют	0.3
351	428195.48	1305919.96	данные отсутствуют	0.3
352	428200.91	1305923.51	данные отсутствуют	0.3
353	428199.36	1305925.9	данные отсутствуют	0.3
354	428186.36	1305917.53	данные отсутствуют	0.3
355	428188.09	1305914.94	данные отсутствуют	0.3
356	428193.14	1305918.42	данные отсутствуют	0.3

Государственный регистратор		ФГИС ЕГРН
полное наименование должности	подпись	инициалы, фамилия

М.П.

Выписка из Единого государственного реестра недвижимости об объекте недвижимости  
**Сведения о частях земельного участка**

<b>Земельный участок</b>			
(вид объекта недвижимости)			
Лист № ___ Раздела <b>4.2</b>	Всего листов раздела <b>4.2</b> : ___	Всего разделов: ___	Всего листов выписки: ___
<b>29.06.2019 № 99/2019/269975739</b>			
Кадастровый номер:		<b>23:40:0407009:31</b>	

Номер точки	Координаты, м		Описание закрепления на местности	Средняя квадратическая погрешность определения координат характерных точек границы части земельного участка, м
	X	Y		
1	2	3	4	5
357	428191.38	1305921.05	данные отсутствуют	0.3
358	428184.68	1305916.44	данные отсутствуют	0.3
359	428180.78	1305913.82	данные отсутствуют	0.3
360	428182.56	1305911.22	данные отсутствуют	0.3
361	428186.35	1305913.88	данные отсутствуют	0.3
362	428285.97	1305947.02	данные отсутствуют	0.3
363	428287.93	1305944.55	данные отсутствуют	0.3
364	428292.72	1305948.31	данные отсутствуют	0.3
365	428290.74	1305950.65	данные отсутствуют	0.3
366	428278.33	1305941.52	данные отсутствуют	0.3
367	428280	1305938.97	данные отсутствуют	0.3
368	428286.38	1305943.31	данные отсутствуют	0.3
369	428284.66	1305945.78	данные отсутствуют	0.3
370	428280.09	1305905.4	данные отсутствуют	0.3
371	428283.59	1305910.59	данные отсутствуют	0.3
372	428280.6	1305912.56	данные отсутствуют	0.3
373	428277.21	1305907.4	данные отсутствуют	0.3

Государственный регистратор		ФГИС ЕГРН
полное наименование должности	подпись	инициалы, фамилия

М.П.

Выписка из Единого государственного реестра недвижимости об объекте недвижимости  
**Сведения о частях земельного участка**

<b>Земельный участок</b>			
(вид объекта недвижимости)			
Лист № ____ Раздела <b>4.2</b>	Всего листов раздела <b>4.2</b> : ____	Всего разделов: ____	Всего листов выписки: ____
<b>29.06.2019 № 99/2019/269975739</b>			
Кадастровый номер:		<b>23:40:0407009:31</b>	

Номер точки	Координаты, м		Описание закрепления на местности	Средняя квадратическая погрешность определения координат характерных точек границы части земельного участка, м
	X	Y		
1	2	3	4	5
374	428228.71	1305874.1	данные отсутствуют	0.3
375	428237.99	1305868.96	данные отсутствуют	0.3
376	428240.91	1305874.33	данные отсутствуют	0.3
377	428231.71	1305879.59	данные отсутствуют	0.3
378	428235.07	1305865.56	данные отсутствуют	0.3
379	428233.05	1305867.39	данные отсутствуют	0.3
380	428229.96	1305864.1	данные отсутствуют	0.3
381	428232.01	1305862.24	данные отсутствуют	0.3
382	428307.83	1305863.93	данные отсутствуют	0.3
383	428309.8	1305861.59	данные отсутствуют	0.3
384	428314.37	1305865.45	данные отсутствуют	0.3
385	428312.41	1305867.75	данные отсутствуют	0.3
386	428295.92	1305852.05	данные отсутствуют	0.3
387	428298.12	1305850	данные отсутствуют	0.3
388	428302.66	1305854.91	данные отсутствуют	0.3
389	428300.44	1305857	данные отсутствуют	0.3
390	428278.12	1305863.05	данные отсутствуют	0.3

Государственный регистратор		ФГИС ЕГРН
полное наименование должности	подпись	инициалы, фамилия

М.П.

Выписка из Единого государственного реестра недвижимости об объекте недвижимости  
**Сведения о частях земельного участка**

<b>Земельный участок</b>			
(вид объекта недвижимости)			
Лист № ___ Раздела <b>4.2</b>	Всего листов раздела <b>4.2</b> : ___	Всего разделов: ___	Всего листов выписки: ___
<b>29.06.2019 № 99/2019/269975739</b>			
Кадастровый номер:		<b>23:40:0407009:31</b>	

Номер точки	Координаты, м		Описание закрепления на местности	Средняя квадратическая погрешность определения координат характерных точек границы части земельного участка, м
	X	Y		
1	2	3	4	5
391	428275.26	1305866.2	данные отсутствуют	0.3
392	428271.27	1305862.52	данные отсутствуют	0.3
393	428273.97	1305859.32	данные отсутствуют	0.3
394	428235.1	1305854.32	данные отсутствуют	0.3
395	428237.1	1305852.43	данные отсутствуют	0.3
396	428241.42	1305856.57	данные отсутствуют	0.3
397	428239.52	1305858.46	данные отсутствуют	0.3
398	428262.68	1305850.12	данные отсутствуют	0.3
399	428264.38	1305847.89	данные отсутствуют	0.3
400	428270.68	1305852.74	данные отсутствуют	0.3
401	428268.9	1305854.9	данные отсутствуют	0.3

Государственный регистратор		ФГИС ЕГРН
полное наименование должности	подпись	инициалы, фамилия

М.П.



Выписка из Единого государственного реестра недвижимости об объекте недвижимости  
Сведения о частях земельного участка

<b>Земельный участок</b>				
(вид объекта недвижимости)				
Лист № ____ Раздела <b>4.2</b>		Всего листов раздела <b>4.2</b> : ____		Всего разделов: ____
Всего листов выписки: ____				
<b>29.06.2019 № 99/2019/269975739</b>				
Кадастровый номер:			<b>23:40:0407009:31</b>	
Сведения о характерных точках границы части (частей) земельного участка				
Учетный номер части: 5				
Система координат: МСК 23, зона 1				
Зона №				
Номер точки	Координаты, м		Описание закрепления на местности	Средняя квадратическая погрешность определения координат характерных точек границы части земельного участка, м
	X	Y		
1	2	3	4	5
18	428270.18	1305928.09	данные отсутствуют	0.3
19	428278.52	1305933.91	данные отсутствуют	0.3
20	428274.2	1305940.15	данные отсутствуют	0.3
21	428265.81	1305934.39	данные отсутствуют	0.3
22	428402	1305962.18	данные отсутствуют	0.3
23	428399.77	1305964.35	данные отсутствуют	0.3
24	428397.55	1305962.06	данные отсутствуют	0.3
25	428399.77	1305959.87	данные отсутствуют	0.3
26	428392.83	1305985.84	данные отсутствуют	0.3
27	428390.1	1305984.67	данные отсутствуют	0.3
28	428396.01	1305970.83	данные отсутствуют	0.3
29	428398.77	1305971.99	данные отсутствуют	0.3
30	428379.22	1305989.88	данные отсутствуют	0.3
31	428377.08	1305992	данные отсутствуют	0.3
32	428374.19	1305988.99	данные отсутствуют	0.3
33	428376.42	1305986.89	данные отсутствуют	0.3
Государственный регистратор			ФГИС ЕГРН	
полное наименование должности			подпись	
			инициалы, фамилия	

М.П.

Выписка из Единого государственного реестра недвижимости об объекте недвижимости  
**Сведения о частях земельного участка**

<b>Земельный участок</b>			
(вид объекта недвижимости)			
Лист № ___ Раздела <b>4.2</b>	Всего листов раздела <b>4.2</b> : ___	Всего разделов: ___	Всего листов выписки: ___
<b>29.06.2019 № 99/2019/269975739</b>			
Кадастровый номер:		<b>23:40:0407009:31</b>	

Номер точки	Координаты, м		Описание закрепления на местности	Средняя квадратическая погрешность определения координат характерных точек границы части земельного участка, м
	X	Y		
1	2	3	4	5
34	428373.66	1306003.93	данные отсутствуют	0.3
35	428370	1306007.65	данные отсутствуют	0.3
36	428367.68	1306005.4	данные отсутствуют	0.3
37	428371.32	1306001.6	данные отсутствуют	0.3
38	428368.61	1306009.95	данные отсутствуют	0.3
39	428360.35	1306018.13	данные отсутствуют	0.3
40	428357.52	1306015.45	данные отсутствуют	0.3
41	428365.82	1306007.18	данные отсутствуют	0.3
42	428358.15	1306020.05	данные отсутствуют	0.3
43	428353.77	1306024.34	данные отсутствуют	0.3
44	428351.12	1306021.58	данные отсутствуют	0.3
45	428355.4	1306017.32	данные отсутствуют	0.3
46	428351.63	1306026.35	данные отсутствуют	0.3
47	428347.19	1306030.47	данные отсутствуют	0.3
48	428344.61	1306027.85	данные отсутствуют	0.3
49	428348.93	1306023.69	данные отсутствуют	0.3
50	428340.39	1306036.94	данные отсутствуют	0.3

Государственный регистратор		ФГИС ЕГРН
полное наименование должности	подпись	инициалы, фамилия

М.П.

Выписка из Единого государственного реестра недвижимости об объекте недвижимости  
**Сведения о частях земельного участка**

<b>Земельный участок</b>			
(вид объекта недвижимости)			
Лист № ___ Раздела <b>4.2</b>	Всего листов раздела <b>4.2</b> : ___	Всего разделов: ___	Всего листов выписки: ___
<b>29.06.2019 № 99/2019/269975739</b>			
Кадастровый номер:		<b>23:40:0407009:31</b>	

Номер точки	Координаты, м		Описание закрепления на местности	Средняя квадратическая погрешность определения координат характерных точек границы части земельного участка, м
	X	Y		
1	2	3	4	5
51	428337.96	1306034.18	данные отсутствуют	0.3
52	428342.36	1306029.95	данные отсутствуют	0.3
53	428344.84	1306032.58	данные отсутствуют	0.3
54	428370.13	1305971.52	данные отсутствуют	0.3
55	428377.37	1305978.5	данные отсутствуют	0.3
56	428374.98	1305980.85	данные отсутствуют	0.3
57	428367.81	1305973.93	данные отсутствуют	0.3
58	428353.94	1305991.52	данные отсутствуют	0.3
59	428352.29	1305989.61	данные отсутствуют	0.3
60	428356.39	1305986.04	данные отсутствуют	0.3
61	428358.01	1305987.9	данные отсутствуют	0.3
62	428349.93	1305996.49	данные отсутствуют	0.3
63	428348.24	1305994.81	данные отсутствуют	0.3
64	428352.33	1305991.1	данные отсутствуют	0.3
65	428354	1305992.89	данные отсутствуют	0.3
66	428340.41	1306010.75	данные отсутствуют	0.3
67	428337.83	1306008.32	данные отсутствуют	0.3

Государственный регистратор		ФГИС ЕГРН
полное наименование должности	подпись	инициалы, фамилия

М.П.

Выписка из Единого государственного реестра недвижимости об объекте недвижимости  
**Сведения о частях земельного участка**

<b>Земельный участок</b>			
(вид объекта недвижимости)			
Лист № ____ Раздела <b>4.2</b>	Всего листов раздела <b>4.2</b> : ____	Всего разделов: ____	Всего листов выписки: ____
<b>29.06.2019 № 99/2019/269975739</b>			
Кадастровый номер:		<b>23:40:0407009:31</b>	

Номер точки	Координаты, м		Описание закрепления на местности	Средняя квадратическая погрешность определения координат характерных точек границы части земельного участка, м
	X	Y		
1	2	3	4	5
68	428342.18	1306003.64	данные отсутствуют	0.3
69	428344.8	1306006.35	данные отсутствуют	0.3
70	428327.46	1306025.99	данные отсутствуют	0.3
71	428324.05	1306022.84	данные отсутствуют	0.3
72	428330.96	1306015.63	данные отсутствуют	0.3
73	428334.37	1306018.74	данные отсутствуют	0.3
74	428324.95	1306033.49	данные отсутствуют	0.3
75	428326.94	1306030.37	данные отсутствуют	0.3
76	428332.08	1306033.89	данные отсутствуют	0.3
77	428330.06	1306037.07	данные отсутствуют	0.3
78	428318.21	1306029.01	данные отсутствуют	0.3
79	428320.23	1306025.96	данные отсутствуют	0.3
80	428325.36	1306029.41	данные отсутствуют	0.3
81	428323.37	1306032.43	данные отсутствуют	0.3
82	428363.87	1305970.48	данные отсутствуют	0.3
83	428366.18	1305968.35	данные отсутствуют	0.3
84	428368.91	1305971.33	данные отсутствуют	0.3

Государственный регистратор		ФГИС ЕГРН
полное наименование должности	подпись	инициалы, фамилия

М.П.

Выписка из Единого государственного реестра недвижимости об объекте недвижимости  
**Сведения о частях земельного участка**

<b>Земельный участок</b>			
(вид объекта недвижимости)			
Лист № ____ Раздела <b>4.2</b>	Всего листов раздела <b>4.2</b> : ____	Всего разделов: ____	Всего листов выписки: ____
<b>29.06.2019 № 99/2019/269975739</b>			
Кадастровый номер:		<b>23:40:0407009:31</b>	

Номер точки	Координаты, м		Описание закрепления на местности	Средняя квадратическая погрешность определения координат характерных точек границы части земельного участка, м
	X	Y		
1	2	3	4	5
85	428366.58	1305973.47	данные отсутствуют	0.3
86	428360.81	1305973.25	данные отсутствуют	0.3
87	428363.21	1305971.21	данные отсутствуют	0.3
88	428365.85	1305974.3	данные отсутствуют	0.3
89	428363.49	1305976.33	данные отсутствуют	0.3
90	428360.46	1305978.95	данные отсутствуют	0.3
91	428357.79	1305975.88	данные отсутствуют	0.3
92	428360.15	1305973.8	данные отсутствуют	0.3
93	428362.74	1305976.86	данные отсутствуют	0.3
94	428356.07	1305983.45	данные отсутствуют	0.3
95	428353.84	1305980.9	данные отсутствуют	0.3
96	428357.96	1305977.26	данные отсутствуют	0.3
97	428360.25	1305979.77	данные отсутствуют	0.3
98	428345.15	1305993.04	данные отсутствуют	0.3
99	428343.08	1305990.72	данные отсутствуют	0.3
100	428348.49	1305985.88	данные отсутствуют	0.3
101	428350.58	1305988.24	данные отсутствуют	0.3

Государственный регистратор		ФГИС ЕГРН
полное наименование должности	подпись	инициалы, фамилия

М.П.

Выписка из Единого государственного реестра недвижимости об объекте недвижимости  
**Сведения о частях земельного участка**

<b>Земельный участок</b>			
(вид объекта недвижимости)			
Лист № ___ Раздела <b>4.2</b>	Всего листов раздела <b>4.2</b> : ___	Всего разделов: ___	Всего листов выписки: ___
<b>29.06.2019 № 99/2019/269975739</b>			
Кадастровый номер:		<b>23:40:0407009:31</b>	

Номер точки	Координаты, м		Описание закрепления на местности	Средняя квадратическая погрешность определения координат характерных точек границы части земельного участка, м
	X	Y		
1	2	3	4	5
102	428334.54	1306002.11	данные отсутствуют	0.3
103	428332.5	1305999.74	данные отсутствуют	0.3
104	428338.02	1305994.97	данные отсутствуют	0.3
105	428340.02	1305997.26	данные отсутствуют	0.3
106	428318.45	1306016.35	данные отсутствуют	0.3
107	428316.45	1306013.96	данные отсутствуют	0.3
108	428321.79	1306009.15	данные отсутствуют	0.3
109	428323.86	1306011.49	данные отсутствуют	0.3
110	428307	1306022.16	данные отсутствуют	0.3
111	428312.42	1306017.41	данные отсутствуют	0.3
112	428314.53	1306019.72	данные отсутствуют	0.3
113	428309.02	1306024.44	данные отсутствуют	0.3
114	428375.41	1305941.91	данные отсутствуют	0.3
115	428368.44	1305949.16	данные отсутствуют	0.3
116	428366.14	1305946.8	данные отсутствуют	0.3
117	428372.99	1305939.65	данные отсутствуют	0.3
118	428362.3	1305933.62	данные отсутствуют	0.3

Государственный регистратор		ФГИС ЕГРН
полное наименование должности	подпись	инициалы, фамилия

М.П.

Выписка из Единого государственного реестра недвижимости об объекте недвижимости  
**Сведения о частях земельного участка**

<b>Земельный участок</b>			
(вид объекта недвижимости)			
Лист № ____ Раздела <b>4.2</b>	Всего листов раздела <b>4.2</b> : ____	Всего разделов: ____	Всего листов выписки: ____
<b>29.06.2019 № 99/2019/269975739</b>			
Кадастровый номер:		<b>23:40:0407009:31</b>	

Номер точки	Координаты, м		Описание закрепления на местности	Средняя квадратическая погрешность определения координат характерных точек границы части земельного участка, м
	X	Y		
1	2	3	4	5
119	428369.29	1305927.65	данные отсутствуют	0.3
120	428371.31	1305930.23	данные отсутствуют	0.3
121	428364.27	1305936.06	данные отсутствуют	0.3
122	428360.12	1305931.1	данные отсутствуют	0.3
123	428358.35	1305928.87	данные отсутствуют	0.3
124	428361.89	1305925.89	данные отсутствуют	0.3
125	428363.7	1305928.08	данные отсутствуют	0.3
126	428365.09	1305951.87	данные отсутствуют	0.3
127	428359.57	1305957.62	данные отсутствуют	0.3
128	428356.55	1305954.82	данные отсутствуют	0.3
129	428362.15	1305949.02	данные отсутствуют	0.3
130	428356.85	1305965.48	данные отсутствуют	0.3
131	428354.8	1305967.16	данные отсутствуют	0.3
132	428353.45	1305965.41	данные отсутствуют	0.3
133	428355.22	1305963.77	данные отсутствуют	0.3
134	428353.67	1305967.3	данные отсутствуют	0.3
135	428346.69	1305973.03	данные отсутствуют	0.3

Государственный регистратор		ФГИС ЕГРН
полное наименование должности	подпись	инициалы, фамилия

М.П.

Выписка из Единого государственного реестра недвижимости об объекте недвижимости  
**Сведения о частях земельного участка**

<b>Земельный участок</b>			
(вид объекта недвижимости)			
Лист № ____ Раздела <b>4.2</b>	Всего листов раздела <b>4.2</b> : ____	Всего разделов: ____	Всего листов выписки: ____
<b>29.06.2019 № 99/2019/269975739</b>			
Кадастровый номер:		<b>23:40:0407009:31</b>	

Номер точки	Координаты, м		Описание закрепления на местности	Средняя квадратическая погрешность определения координат характерных точек границы части земельного участка, м
	X	Y		
1	2	3	4	5
136	428344.84	1305970.71	данные отсутствуют	0.3
137	428351.79	1305965.04	данные отсутствуют	0.3
138	428345.47	1305973.82	данные отсутствуют	0.3
139	428341.84	1305976.87	данные отсутствуют	0.3
140	428340.01	1305974.55	данные отсутствуют	0.3
141	428343.69	1305971.55	данные отсутствуют	0.3
142	428341.69	1305979.19	данные отсутствуют	0.3
143	428339.49	1305981.08	данные отсутствуют	0.3
144	428336.37	1305977.5	данные отсутствуют	0.3
145	428338.66	1305975.67	данные отсутствуют	0.3
146	428331.48	1305978.28	данные отсутствуют	0.3
147	428335.52	1305982.8	данные отсутствуют	0.3
148	428330.71	1305986.99	данные отсутствуют	0.3
149	428326.7	1305982.44	данные отсутствуют	0.3
150	428312	1306003.15	данные отсутствуют	0.3
151	428307.99	1305998.55	данные отсутствуют	0.3
152	428312.86	1305994.44	данные отсутствуют	0.3

Государственный регистратор		ФГИС ЕГРН
полное наименование должности	подпись	инициалы, фамилия

М.П.



Выписка из Единого государственного реестра недвижимости об объекте недвижимости  
**Сведения о частях земельного участка**

<b>Земельный участок</b>			
(вид объекта недвижимости)			
Лист № ___ Раздела <b>4.2</b>	Всего листов раздела <b>4.2</b> : ___	Всего разделов: ___	Всего листов выписки: ___
<b>29.06.2019 № 99/2019/269975739</b>			
Кадастровый номер:		<b>23:40:0407009:31</b>	

Номер точки	Координаты, м		Описание закрепления на местности	Средняя квадратическая погрешность определения координат характерных точек границы части земельного участка, м
	X	Y		
1	2	3	4	5
153	428316.77	1305999	данные отсутствуют	0.3
154	428309.1	1306005.76	данные отсутствуют	0.3
155	428304.35	1306009.72	данные отсутствуют	0.3
156	428300.92	1306005.52	данные отсутствуют	0.3
157	428305.72	1306001.62	данные отсутствуют	0.3
158	428297.56	1306016.59	данные отсутствуют	0.3
159	428300.06	1306014.11	данные отсутствуют	0.3
160	428305.02	1306019.12	данные отсутствуют	0.3
161	428302.38	1306021.65	данные отсутствуют	0.3
162	428299.15	1306012.85	данные отсутствуют	0.3
163	428296.51	1306015.43	данные отсутствуют	0.3
164	428291.74	1306010.13	данные отсутствуют	0.3
165	428294.28	1306007.74	данные отсутствуют	0.3
166	428294.95	1305999.57	данные отсутствуют	0.3
167	428299.02	1306005.95	данные отсутствуют	0.3
168	428296.49	1306007.63	данные отсутствуют	0.3
169	428292.44	1306001.29	данные отсутствуют	0.3

Государственный регистратор		ФГИС ЕГРН
полное наименование должности	подпись	инициалы, фамилия

М.П.

Выписка из Единого государственного реестра недвижимости об объекте недвижимости  
**Сведения о частях земельного участка**

<b>Земельный участок</b>			
(вид объекта недвижимости)			
Лист № ___ Раздела <b>4.2</b>	Всего листов раздела <b>4.2</b> : ___	Всего разделов: ___	Всего листов выписки: ___
<b>29.06.2019 № 99/2019/269975739</b>			
Кадастровый номер:		<b>23:40:0407009:31</b>	

Номер точки	Координаты, м		Описание закрепления на местности	Средняя квадратическая погрешность определения координат характерных точек границы части земельного участка, м
	X	Y		
1	2	3	4	5
170	428283	1306000.72	данные отсутствуют	0.3
171	428284.99	1305998.94	данные отсутствуют	0.3
172	428289.91	1306005.19	данные отсутствуют	0.3
173	428287.88	1306006.97	данные отсутствуют	0.3
174	428334.06	1306017.48	данные отсутствуют	0.3
175	428331.46	1306015.03	данные отсутствуют	0.3
176	428335.74	1306010.53	данные отсутствуют	0.3
177	428338.27	1306012.94	данные отсутствуют	0.3
178	428325.51	1305991.5	данные отсутствуют	0.3
179	428320.69	1305995.66	данные отсутствуют	0.3
180	428316.7	1305991.08	данные отсутствуют	0.3
181	428321.51	1305986.93	данные отсутствуют	0.3
182	428337.31	1305969.87	данные отсутствуют	0.3
183	428329.66	1305961.89	данные отсутствуют	0.3
184	428331.94	1305959.72	данные отсутствуют	0.3
185	428339.58	1305967.73	данные отсутствуют	0.3
186	428335.05	1305972.27	данные отсутствуют	0.3

Государственный регистратор		ФГИС ЕГРН
полное наименование должности	подпись	инициалы, фамилия

М.П.

Выписка из Единого государственного реестра недвижимости об объекте недвижимости  
**Сведения о частях земельного участка**

<b>Земельный участок</b>			
(вид объекта недвижимости)			
Лист № ____ Раздела <b>4.2</b>	Всего листов раздела <b>4.2</b> : ____	Всего разделов: ____	Всего листов выписки: ____
<b>29.06.2019 № 99/2019/269975739</b>			
Кадастровый номер:		<b>23:40:0407009:31</b>	

Номер точки	Координаты, м		Описание закрепления на местности	Средняя квадратическая погрешность определения координат характерных точек границы части земельного участка, м
	X	Y		
1	2	3	4	5
187	428332.98	1305974.04	данные отсутствуют	0.3
188	428329.02	1305969.48	данные отсутствуют	0.3
189	428331.1	1305967.79	данные отсутствуют	0.3
190	428327.46	1305975.96	данные отсутствуют	0.3
191	428323.41	1305971.56	данные отсутствуют	0.3
192	428325.47	1305969.64	данные отсутствуют	0.3
193	428329.52	1305974.12	данные отсутствуют	0.3
194	428326.19	1305977.14	данные отсутствуют	0.3
195	428324.19	1305979.01	данные отсутствуют	0.3
196	428320.1	1305974.62	данные отсутствуют	0.3
197	428322.1	1305972.69	данные отсутствуют	0.3
198	428320.54	1305982.17	данные отсутствуют	0.3
199	428316.35	1305977.96	данные отсутствуют	0.3
200	428318.33	1305975.97	данные отсутствуют	0.3
201	428322.51	1305980.32	данные отсутствуют	0.3
202	428318.47	1305983.81	данные отсутствуют	0.3
203	428316.23	1305985.88	данные отсутствуют	0.3

Государственный регистратор		ФГИС ЕГРН
полное наименование должности	подпись	инициалы, фамилия

М.П.

Выписка из Единого государственного реестра недвижимости об объекте недвижимости  
**Сведения о частях земельного участка**

<b>Земельный участок</b>			
(вид объекта недвижимости)			
Лист № ____ Раздела <b>4.2</b>	Всего листов раздела <b>4.2</b> : ____	Всего разделов: ____	Всего листов выписки: ____
<b>29.06.2019 № 99/2019/269975739</b>			
Кадастровый номер:		<b>23:40:0407009:31</b>	

Номер точки	Координаты, м		Описание закрепления на местности	Средняя квадратическая погрешность определения координат характерных точек границы части земельного участка, м
	X	Y		
1	2	3	4	5
204	428312.14	1305981.3	данные отсутствуют	0.3
205	428314.44	1305979.25	данные отсутствуют	0.3
206	428327.28	1305963.57	данные отсутствуют	0.3
207	428325.43	1305961.55	данные отсутствуют	0.3
208	428329.93	1305957.54	данные отсутствуют	0.3
209	428331.72	1305959.51	данные отсутствуют	0.3
210	428328.98	1305956.92	данные отсутствуют	0.3
211	428327.48	1305959.7	данные отсутствуют	0.3
212	428317.84	1305954.4	данные отсутствуют	0.3
213	428319.38	1305951.66	данные отсутствуют	0.3
214	428323.18	1305960.98	данные отсутствуют	0.3
215	428315.08	1305968.55	данные отсутствуют	0.3
216	428312.94	1305966.31	данные отсутствуют	0.3
217	428321.03	1305958.8	данные отсутствуют	0.3
218	428310.31	1305962.81	данные отсутствуют	0.3
219	428308.33	1305960.42	данные отсутствуют	0.3
220	428316.85	1305953.51	данные отсутствуют	0.3

Государственный регистратор		ФГИС ЕГРН
полное наименование должности	подпись	инициалы, фамилия

М.П.

Выписка из Единого государственного реестра недвижимости об объекте недвижимости  
**Сведения о частях земельного участка**

<b>Земельный участок</b>			
(вид объекта недвижимости)			
Лист № ___ Раздела <b>4.2</b>	Всего листов раздела <b>4.2</b> : ___	Всего разделов: ___	Всего листов выписки: ___
<b>29.06.2019 № 99/2019/269975739</b>			
Кадастровый номер:		<b>23:40:0407009:31</b>	

Номер точки	Координаты, м		Описание закрепления на местности	Средняя квадратическая погрешность определения координат характерных точек границы части земельного участка, м
	X	Y		
1	2	3	4	5
221	428318.81	1305955.94	данные отсутствуют	0.3
222	428315.76	1305975.19	данные отсутствуют	0.3
223	428311.43	1305979.37	данные отсутствуют	0.3
224	428309.53	1305977.44	данные отсутствуют	0.3
225	428313.91	1305973.24	данные отсутствуют	0.3
226	428312.89	1305973	данные отсутствуют	0.3
227	428310.78	1305975.07	данные отсутствуют	0.3
228	428307.81	1305971.92	данные отсутствуют	0.3
229	428309.92	1305969.88	данные отсутствуют	0.3
230	428305.72	1305979.32	данные отсутствуют	0.3
231	428303.73	1305977.2	данные отсутствуют	0.3
232	428307.21	1305974	данные отсутствуют	0.3
233	428309.17	1305976.1	данные отсутствуют	0.3
234	428300.64	1305985.65	данные отсутствуют	0.3
235	428297.44	1305982.17	данные отсутствуют	0.3
236	428299.58	1305980.22	данные отсутствуют	0.3
237	428302.77	1305983.69	данные отсутствуют	0.3

Государственный регистратор		ФГИС ЕГРН
полное наименование должности	подпись	инициалы, фамилия

М.П.

Выписка из Единого государственного реестра недвижимости об объекте недвижимости  
**Сведения о частях земельного участка**

<b>Земельный участок</b>			
(вид объекта недвижимости)			
Лист № ____ Раздела <b>4.2</b>	Всего листов раздела <b>4.2</b> : ____	Всего разделов: ____	Всего листов выписки: ____
<b>29.06.2019 № 99/2019/269975739</b>			
Кадастровый номер:		<b>23:40:0407009:31</b>	

Номер точки	Координаты, м		Описание закрепления на местности	Средняя квадратическая погрешность определения координат характерных точек границы части земельного участка, м
	X	Y		
1	2	3	4	5
238	428286.17	1305992.98	данные отсутствуют	0.3
239	428288.23	1305991.42	данные отсутствуют	0.3
240	428291.41	1305995.56	данные отсутствуют	0.3
241	428289.37	1305997.16	данные отсутствуют	0.3
242	428301.03	1305966.62	данные отсутствуют	0.3
243	428303.69	1305964.37	данные отсутствуют	0.3
244	428305.31	1305966.23	данные отсутствуют	0.3
245	428302.66	1305968.53	данные отсутствуют	0.3
246	428303.16	1305970.06	данные отсутствуют	0.3
247	428300.71	1305972.13	данные отсутствуют	0.3
248	428298.06	1305969.01	данные отсутствуют	0.3
249	428300.45	1305967.08	данные отсутствуют	0.3
250	428300.18	1305972.54	данные отсутствуют	0.3
251	428297.73	1305974.66	данные отсутствуют	0.3
252	428295.17	1305971.54	данные отсутствуют	0.3
253	428297.52	1305969.52	данные отсутствуют	0.3
254	428294.69	1305971.82	данные отсутствуют	0.3

Государственный регистратор		ФГИС ЕГРН
полное наименование должности	подпись	инициалы, фамилия

М.П.

Выписка из Единого государственного реестра недвижимости об объекте недвижимости  
**Сведения о частях земельного участка**

<b>Земельный участок</b>			
(вид объекта недвижимости)			
Лист № ____ Раздела <b>4.2</b>	Всего листов раздела <b>4.2</b> : ____	Всего разделов: ____	Всего листов выписки: ____
<b>29.06.2019 № 99/2019/269975739</b>			
Кадастровый номер:		<b>23:40:0407009:31</b>	

Номер точки	Координаты, м		Описание закрепления на местности	Средняя квадратическая погрешность определения координат характерных точек границы части земельного участка, м
	X	Y		
1	2	3	4	5
255	428297.31	1305975.02	данные отсутствуют	0.3
256	428294.9	1305977.09	данные отсутствуют	0.3
257	428292.23	1305974	данные отсутствуют	0.3
258	428293.85	1305977.91	данные отсутствуют	0.3
259	428291.36	1305979.82	данные отсутствуют	0.3
260	428288.75	1305976.79	данные отсутствуют	0.3
261	428291.22	1305974.82	данные отсутствуют	0.3
262	428290.74	1305980.43	данные отсутствуют	0.3
263	428288.4	1305982.48	данные отсутствуют	0.3
264	428285.7	1305979.5	данные отсутствуют	0.3
265	428287.98	1305977.51	данные отсутствуют	0.3
266	428296.28	1305987.49	данные отсутствуют	0.3
267	428294.17	1305989.54	данные отсутствуют	0.3
268	428291.02	1305986.04	данные отсутствуют	0.3
269	428293.14	1305984.05	данные отсутствуют	0.3
270	428351.39	1305987.62	данные отсутствуют	0.3
271	428349.11	1305985.1	данные отсутствуют	0.3

Государственный регистратор		ФГИС ЕГРН
полное наименование должности	подпись	инициалы, фамилия

М.П.

Выписка из Единого государственного реестра недвижимости об объекте недвижимости  
**Сведения о частях земельного участка**

<b>Земельный участок</b>			
(вид объекта недвижимости)			
Лист № ___ Раздела <b>4.2</b>	Всего листов раздела <b>4.2</b> : ___	Всего разделов: ___	Всего листов выписки: ___
<b>29.06.2019 № 99/2019/269975739</b>			
Кадастровый номер:		<b>23:40:0407009:31</b>	

Номер точки	Координаты, м		Описание закрепления на местности	Средняя квадратическая погрешность определения координат характерных точек границы части земельного участка, м
	X	Y		
1	2	3	4	5
272	428353.21	1305981.48	данные отсутствуют	0.3
273	428355.42	1305984.06	данные отсутствуют	0.3
274	428332.92	1305942.03	данные отсутствуют	0.3
275	428334.6	1305939.6	данные отсутствуют	0.3
276	428340.63	1305943.76	данные отсутствуют	0.3
277	428338.86	1305946.2	данные отсутствуют	0.3
278	428325.55	1305937.04	данные отсутствуют	0.3
279	428327.22	1305934.59	данные отсутствуют	0.3
280	428333.15	1305938.76	данные отсутствуют	0.3
281	428331.48	1305941.15	данные отсутствуют	0.3
282	428317.87	1305931.74	данные отсутствуют	0.3
283	428319.54	1305929.33	данные отсутствуют	0.3
284	428325.5	1305933.46	данные отсутствуют	0.3
285	428323.86	1305935.89	данные отсутствуют	0.3
286	428310.52	1305926.62	данные отсутствуют	0.3
287	428312.13	1305924.19	данные отсутствуют	0.3
288	428318.22	1305928.34	данные отсутствуют	0.3

Государственный регистратор		ФГИС ЕГРН
полное наименование должности	подпись	инициалы, фамилия

М.П.



Выписка из Единого государственного реестра недвижимости об объекте недвижимости  
**Сведения о частях земельного участка**

<b>Земельный участок</b>			
(вид объекта недвижимости)			
Лист № ____ Раздела <b>4.2</b>	Всего листов раздела <b>4.2</b> : ____	Всего разделов: ____	Всего листов выписки: ____
<b>29.06.2019 № 99/2019/269975739</b>			
Кадастровый номер:		<b>23:40:0407009:31</b>	

Номер точки	Координаты, м		Описание закрепления на местности	Средняя квадратическая погрешность определения координат характерных точек границы части земельного участка, м
	X	Y		
1	2	3	4	5
289	428316.55	1305930.84	данные отсутствуют	0.3
290	428303.28	1305921.45	данные отсутствуют	0.3
291	428305	1305919.01	данные отсутствуют	0.3
292	428310.94	1305923.36	данные отсутствуют	0.3
293	428309.22	1305925.7	данные отсутствуют	0.3
294	428295.26	1305959.78	данные отсутствуют	0.3
295	428297.83	1305957.53	данные отсутствуют	0.3
296	428302.49	1305962.89	данные отсутствуют	0.3
297	428299.9	1305965.16	данные отсутствуют	0.3
298	428296.78	1305967.99	данные отсутствуют	0.3
299	428292.16	1305962.61	данные отсутствуют	0.3
300	428294.62	1305960.44	данные отсутствуют	0.3
301	428299.23	1305965.79	данные отсутствуют	0.3
302	428286.62	1305975.78	данные отсутствуют	0.3
303	428282.34	1305970.07	данные отсутствуют	0.3
304	428284.92	1305968.16	данные отсутствуют	0.3
305	428289.12	1305973.94	данные отсутствуют	0.3

Государственный регистратор		ФГИС ЕГРН
полное наименование должности	подпись	инициалы, фамилия

М.П.

Выписка из Единого государственного реестра недвижимости об объекте недвижимости  
**Сведения о частях земельного участка**

<b>Земельный участок</b>			
(вид объекта недвижимости)			
Лист № ____ Раздела <b>4.2</b>	Всего листов раздела <b>4.2</b> : ____	Всего разделов: ____	Всего листов выписки: ____
<b>29.06.2019 № 99/2019/269975739</b>			
Кадастровый номер:		<b>23:40:0407009:31</b>	

Номер точки	Координаты, м		Описание закрепления на местности	Средняя квадратическая погрешность определения координат характерных точек границы части земельного участка, м
	X	Y		
1	2	3	4	5
306	428276.49	1305981.66	данные отсутствуют	0.3
307	428278.69	1305979.85	данные отсутствуют	0.3
308	428282.62	1305984.43	данные отсутствуют	0.3
309	428280.32	1305986.44	данные отсутствуют	0.3
310	428270.31	1305974.39	данные отсутствуют	0.3
311	428272.56	1305972.55	данные отсутствуют	0.3
312	428276.34	1305977.15	данные отсутствуют	0.3
313	428274.08	1305979.05	данные отсутствуют	0.3
314	428261.39	1305968.78	данные отсутствуют	0.3
315	428262.87	1305966.53	данные отсутствуют	0.3
316	428268.95	1305970.61	данные отсутствуют	0.3
317	428267.4	1305973	данные отсутствуют	0.3
318	428254.05	1305963.55	данные отсутствуют	0.3
319	428255.73	1305961.21	данные отсутствуют	0.3
320	428259.83	1305964.2	данные отсутствуют	0.3
321	428258.23	1305966.48	данные отсутствуют	0.3
322	428247.15	1305958.47	данные отсутствуют	0.3

Государственный регистратор		ФГИС ЕГРН
полное наименование должности	подпись	инициалы, фамилия

М.П.

Выписка из Единого государственного реестра недвижимости об объекте недвижимости  
**Сведения о частях земельного участка**

<b>Земельный участок</b>			
(вид объекта недвижимости)			
Лист № ____ Раздела <b>4.2</b>	Всего листов раздела <b>4.2</b> : ____	Всего разделов: ____	Всего листов выписки: ____
<b>29.06.2019 № 99/2019/269975739</b>			
Кадастровый номер:		<b>23:40:0407009:31</b>	

Номер точки	Координаты, м		Описание закрепления на местности	Средняя квадратическая погрешность определения координат характерных точек границы части земельного участка, м
	X	Y		
1	2	3	4	5
323	428248.81	1305956.11	данные отсутствуют	0.3
324	428252.91	1305959.04	данные отсутствуют	0.3
325	428251.34	1305961.35	данные отсутствуют	0.3
326	428240.29	1305953.6	данные отсутствуют	0.3
327	428242.02	1305951.11	данные отсутствуют	0.3
328	428246.46	1305954.23	данные отсутствуют	0.3
329	428244.72	1305956.73	данные отсутствуют	0.3
330	428233.35	1305948.96	данные отсутствуют	0.3
331	428235.03	1305946.4	данные отсутствуют	0.3
332	428239.61	1305949.31	данные отсутствуют	0.3
333	428237.92	1305951.85	данные отсутствуют	0.3
334	428217.85	1305938.15	данные отсутствуют	0.3
335	428219.5	1305935.6	данные отсутствуют	0.3
336	428224.97	1305939.06	данные отсутствуют	0.3
337	428223.31	1305941.6	данные отсутствуют	0.3
338	428225.58	1305943.14	данные отсутствуют	0.3
339	428227.4	1305940.64	данные отсутствуют	0.3

Государственный регистратор		ФГИС ЕГРН
полное наименование должности	подпись	инициалы, фамилия

М.П.

Выписка из Единого государственного реестра недвижимости об объекте недвижимости  
**Сведения о частях земельного участка**

<b>Земельный участок</b>			
(вид объекта недвижимости)			
Лист № ___ Раздела <b>4.2</b>	Всего листов раздела <b>4.2</b> : ___	Всего разделов: ___	Всего листов выписки: ___
<b>29.06.2019 № 99/2019/269975739</b>			
Кадастровый номер:		<b>23:40:0407009:31</b>	

Номер точки	Координаты, м		Описание закрепления на местности	Средняя квадратическая погрешность определения координат характерных точек границы части земельного участка, м
	X	Y		
1	2	3	4	5
340	428232.62	1305944.54	данные отсутствуют	0.3
341	428230.94	1305946.89	данные отсутствуют	0.3
342	428209.22	1305933.26	данные отсутствуют	0.3
343	428211.06	1305930.26	данные отсутствуют	0.3
344	428216.94	1305933.97	данные отсутствуют	0.3
345	428215.08	1305937	данные отсутствуют	0.3
346	428201.7	1305927.53	данные отсутствуют	0.3
347	428203.21	1305925.15	данные отсутствуют	0.3
348	428208.64	1305928.65	данные отсутствуют	0.3
349	428207.13	1305930.99	данные отсутствуют	0.3
350	428193.93	1305922.38	данные отсутствуют	0.3
351	428195.48	1305919.96	данные отсутствуют	0.3
352	428200.91	1305923.51	данные отсутствуют	0.3
353	428199.36	1305925.9	данные отсутствуют	0.3
354	428186.36	1305917.53	данные отсутствуют	0.3
355	428188.09	1305914.94	данные отсутствуют	0.3
356	428193.14	1305918.42	данные отсутствуют	0.3

Государственный регистратор		ФГИС ЕГРН
полное наименование должности	подпись	инициалы, фамилия

М.П.

Выписка из Единого государственного реестра недвижимости об объекте недвижимости  
**Сведения о частях земельного участка**

<b>Земельный участок</b>			
(вид объекта недвижимости)			
Лист № ___ Раздела <b>4.2</b>	Всего листов раздела <b>4.2</b> : ___	Всего разделов: ___	Всего листов выписки: ___
<b>29.06.2019 № 99/2019/269975739</b>			
Кадастровый номер:		<b>23:40:0407009:31</b>	

Номер точки	Координаты, м		Описание закрепления на местности	Средняя квадратическая погрешность определения координат характерных точек границы части земельного участка, м
	X	Y		
1	2	3	4	5
357	428191.38	1305921.05	данные отсутствуют	0.3
358	428184.68	1305916.44	данные отсутствуют	0.3
359	428180.78	1305913.82	данные отсутствуют	0.3
360	428182.56	1305911.22	данные отсутствуют	0.3
361	428186.35	1305913.88	данные отсутствуют	0.3
362	428285.97	1305947.02	данные отсутствуют	0.3
363	428287.93	1305944.55	данные отсутствуют	0.3
364	428292.72	1305948.31	данные отсутствуют	0.3
365	428290.74	1305950.65	данные отсутствуют	0.3
366	428278.33	1305941.52	данные отсутствуют	0.3
367	428280	1305938.97	данные отсутствуют	0.3
368	428286.38	1305943.31	данные отсутствуют	0.3
369	428284.66	1305945.78	данные отсутствуют	0.3
370	428280.09	1305905.4	данные отсутствуют	0.3
371	428283.59	1305910.59	данные отсутствуют	0.3
372	428280.6	1305912.56	данные отсутствуют	0.3
373	428277.21	1305907.4	данные отсутствуют	0.3

Государственный регистратор		ФГИС ЕГРН
полное наименование должности	подпись	инициалы, фамилия

М.П.

Выписка из Единого государственного реестра недвижимости об объекте недвижимости  
**Сведения о частях земельного участка**

<b>Земельный участок</b>			
(вид объекта недвижимости)			
Лист № ____ Раздела <b>4.2</b>	Всего листов раздела <b>4.2</b> : ____	Всего разделов: ____	Всего листов выписки: ____
<b>29.06.2019 № 99/2019/269975739</b>			
Кадастровый номер:		<b>23:40:0407009:31</b>	

Номер точки	Координаты, м		Описание закрепления на местности	Средняя квадратическая погрешность определения координат характерных точек границы части земельного участка, м
	X	Y		
1	2	3	4	5
374	428228.71	1305874.1	данные отсутствуют	0.3
375	428237.99	1305868.96	данные отсутствуют	0.3
376	428240.91	1305874.33	данные отсутствуют	0.3
377	428231.71	1305879.59	данные отсутствуют	0.3
378	428235.07	1305865.56	данные отсутствуют	0.3
379	428233.05	1305867.39	данные отсутствуют	0.3
380	428229.96	1305864.1	данные отсутствуют	0.3
381	428232.01	1305862.24	данные отсутствуют	0.3
382	428307.83	1305863.93	данные отсутствуют	0.3
383	428309.8	1305861.59	данные отсутствуют	0.3
384	428314.37	1305865.45	данные отсутствуют	0.3
385	428312.41	1305867.75	данные отсутствуют	0.3
386	428295.92	1305852.05	данные отсутствуют	0.3
387	428298.12	1305850	данные отсутствуют	0.3
388	428302.66	1305854.91	данные отсутствуют	0.3
389	428300.44	1305857	данные отсутствуют	0.3
390	428278.12	1305863.05	данные отсутствуют	0.3

Государственный регистратор		ФГИС ЕГРН
полное наименование должности	подпись	инициалы, фамилия

М.П.

Выписка из Единого государственного реестра недвижимости об объекте недвижимости  
**Сведения о частях земельного участка**

<b>Земельный участок</b>			
(вид объекта недвижимости)			
Лист № ___ Раздела <b>4.2</b>	Всего листов раздела <b>4.2</b> : ___	Всего разделов: ___	Всего листов выписки: ___
<b>29.06.2019 № 99/2019/269975739</b>			
Кадастровый номер:		<b>23:40:0407009:31</b>	

Номер точки	Координаты, м		Описание закрепления на местности	Средняя квадратическая погрешность определения координат характерных точек границы части земельного участка, м
	X	Y		
1	2	3	4	5
391	428275.26	1305866.2	данные отсутствуют	0.3
392	428271.27	1305862.52	данные отсутствуют	0.3
393	428273.97	1305859.32	данные отсутствуют	0.3
394	428235.1	1305854.32	данные отсутствуют	0.3
395	428237.1	1305852.43	данные отсутствуют	0.3
396	428241.42	1305856.57	данные отсутствуют	0.3
397	428239.52	1305858.46	данные отсутствуют	0.3
398	428262.68	1305850.12	данные отсутствуют	0.3
399	428264.38	1305847.89	данные отсутствуют	0.3
400	428270.68	1305852.74	данные отсутствуют	0.3
401	428268.9	1305854.9	данные отсутствуют	0.3

Государственный регистратор		ФГИС ЕГРН
полное наименование должности	подпись	инициалы, фамилия

М.П.

Выписка из Единого государственного реестра недвижимости об объекте недвижимости  
Сведения о частях земельного участка

<b>Земельный участок</b>				
(вид объекта недвижимости)				
Лист № ____ Раздела <b>4.2</b>		Всего листов раздела <b>4.2</b> : ____		Всего разделов: ____
Всего листов выписки: ____				
<b>29.06.2019 № 99/2019/269975739</b>				
Кадастровый номер:			<b>23:40:0407009:31</b>	
Сведения о характерных точках границы части (частей) земельного участка				
Учетный номер части: 6				
Система координат: МСК 23, зона 1				
Зона №				
Номер точки	Координаты, м		Описание закрепления на местности	Средняя квадратическая погрешность определения координат характерных точек границы части земельного участка, м
	X	Y		
1	2	3	4	5
18	428270.18	1305928.09	данные отсутствуют	0.3
19	428278.52	1305933.91	данные отсутствуют	0.3
20	428274.2	1305940.15	данные отсутствуют	0.3
21	428265.81	1305934.39	данные отсутствуют	0.3
22	428402	1305962.18	данные отсутствуют	0.3
23	428399.77	1305964.35	данные отсутствуют	0.3
24	428397.55	1305962.06	данные отсутствуют	0.3
25	428399.77	1305959.87	данные отсутствуют	0.3
26	428392.83	1305985.84	данные отсутствуют	0.3
27	428390.1	1305984.67	данные отсутствуют	0.3
28	428396.01	1305970.83	данные отсутствуют	0.3
29	428398.77	1305971.99	данные отсутствуют	0.3
30	428379.22	1305989.88	данные отсутствуют	0.3
31	428377.08	1305992	данные отсутствуют	0.3
32	428374.19	1305988.99	данные отсутствуют	0.3
33	428376.42	1305986.89	данные отсутствуют	0.3
Государственный регистратор			ФГИС ЕГРН	
полное наименование должности			подпись	
			инициалы, фамилия	

М.П.



Выписка из Единого государственного реестра недвижимости об объекте недвижимости  
**Сведения о частях земельного участка**

<b>Земельный участок</b>			
(вид объекта недвижимости)			
Лист № ___ Раздела <b>4.2</b>	Всего листов раздела <b>4.2</b> : ___	Всего разделов: ___	Всего листов выписки: ___
<b>29.06.2019 № 99/2019/269975739</b>			
Кадастровый номер:		<b>23:40:0407009:31</b>	

Номер точки	Координаты, м		Описание закрепления на местности	Средняя квадратическая погрешность определения координат характерных точек границы части земельного участка, м
	X	Y		
1	2	3	4	5
34	428373.66	1306003.93	данные отсутствуют	0.3
35	428370	1306007.65	данные отсутствуют	0.3
36	428367.68	1306005.4	данные отсутствуют	0.3
37	428371.32	1306001.6	данные отсутствуют	0.3
38	428368.61	1306009.95	данные отсутствуют	0.3
39	428360.35	1306018.13	данные отсутствуют	0.3
40	428357.52	1306015.45	данные отсутствуют	0.3
41	428365.82	1306007.18	данные отсутствуют	0.3
42	428358.15	1306020.05	данные отсутствуют	0.3
43	428353.77	1306024.34	данные отсутствуют	0.3
44	428351.12	1306021.58	данные отсутствуют	0.3
45	428355.4	1306017.32	данные отсутствуют	0.3
46	428351.63	1306026.35	данные отсутствуют	0.3
47	428347.19	1306030.47	данные отсутствуют	0.3
48	428344.61	1306027.85	данные отсутствуют	0.3
49	428348.93	1306023.69	данные отсутствуют	0.3
50	428340.39	1306036.94	данные отсутствуют	0.3

Государственный регистратор		ФГИС ЕГРН
полное наименование должности	подпись	инициалы, фамилия

М.П.

Выписка из Единого государственного реестра недвижимости об объекте недвижимости  
**Сведения о частях земельного участка**

<b>Земельный участок</b>			
(вид объекта недвижимости)			
Лист № ___ Раздела <b>4.2</b>	Всего листов раздела <b>4.2</b> : ___	Всего разделов: ___	Всего листов выписки: ___
<b>29.06.2019 № 99/2019/269975739</b>			
Кадастровый номер:		<b>23:40:0407009:31</b>	

Номер точки	Координаты, м		Описание закрепления на местности	Средняя квадратическая погрешность определения координат характерных точек границы части земельного участка, м
	X	Y		
1	2	3	4	5
51	428337.96	1306034.18	данные отсутствуют	0.3
52	428342.36	1306029.95	данные отсутствуют	0.3
53	428344.84	1306032.58	данные отсутствуют	0.3
54	428370.13	1305971.52	данные отсутствуют	0.3
55	428377.37	1305978.5	данные отсутствуют	0.3
56	428374.98	1305980.85	данные отсутствуют	0.3
57	428367.81	1305973.93	данные отсутствуют	0.3
58	428353.94	1305991.52	данные отсутствуют	0.3
59	428352.29	1305989.61	данные отсутствуют	0.3
60	428356.39	1305986.04	данные отсутствуют	0.3
61	428358.01	1305987.9	данные отсутствуют	0.3
62	428349.93	1305996.49	данные отсутствуют	0.3
63	428348.24	1305994.81	данные отсутствуют	0.3
64	428352.33	1305991.1	данные отсутствуют	0.3
65	428354	1305992.89	данные отсутствуют	0.3
66	428340.41	1306010.75	данные отсутствуют	0.3
67	428337.83	1306008.32	данные отсутствуют	0.3

Государственный регистратор		ФГИС ЕГРН
полное наименование должности	подпись	инициалы, фамилия

М.П.

Выписка из Единого государственного реестра недвижимости об объекте недвижимости  
**Сведения о частях земельного участка**

<b>Земельный участок</b>			
(вид объекта недвижимости)			
Лист № ____ Раздела <b>4.2</b>	Всего листов раздела <b>4.2</b> : ____	Всего разделов: ____	Всего листов выписки: ____
<b>29.06.2019 № 99/2019/269975739</b>			
Кадастровый номер:		<b>23:40:0407009:31</b>	

Номер точки	Координаты, м		Описание закрепления на местности	Средняя квадратическая погрешность определения координат характерных точек границы части земельного участка, м
	X	Y		
1	2	3	4	5
68	428342.18	1306003.64	данные отсутствуют	0.3
69	428344.8	1306006.35	данные отсутствуют	0.3
70	428327.46	1306025.99	данные отсутствуют	0.3
71	428324.05	1306022.84	данные отсутствуют	0.3
72	428330.96	1306015.63	данные отсутствуют	0.3
73	428334.37	1306018.74	данные отсутствуют	0.3
74	428324.95	1306033.49	данные отсутствуют	0.3
75	428326.94	1306030.37	данные отсутствуют	0.3
76	428332.08	1306033.89	данные отсутствуют	0.3
77	428330.06	1306037.07	данные отсутствуют	0.3
78	428318.21	1306029.01	данные отсутствуют	0.3
79	428320.23	1306025.96	данные отсутствуют	0.3
80	428325.36	1306029.41	данные отсутствуют	0.3
81	428323.37	1306032.43	данные отсутствуют	0.3
82	428363.87	1305970.48	данные отсутствуют	0.3
83	428366.18	1305968.35	данные отсутствуют	0.3
84	428368.91	1305971.33	данные отсутствуют	0.3

Государственный регистратор		ФГИС ЕГРН
полное наименование должности	подпись	инициалы, фамилия

М.П.

Выписка из Единого государственного реестра недвижимости об объекте недвижимости  
**Сведения о частях земельного участка**

<b>Земельный участок</b>			
(вид объекта недвижимости)			
Лист № ___ Раздела <b>4.2</b>	Всего листов раздела <b>4.2</b> : ___	Всего разделов: ___	Всего листов выписки: ___
<b>29.06.2019 № 99/2019/269975739</b>			
Кадастровый номер:		<b>23:40:0407009:31</b>	

Номер точки	Координаты, м		Описание закрепления на местности	Средняя квадратическая погрешность определения координат характерных точек границы части земельного участка, м
	X	Y		
1	2	3	4	5
85	428366.58	1305973.47	данные отсутствуют	0.3
86	428360.81	1305973.25	данные отсутствуют	0.3
87	428363.21	1305971.21	данные отсутствуют	0.3
88	428365.85	1305974.3	данные отсутствуют	0.3
89	428363.49	1305976.33	данные отсутствуют	0.3
90	428360.46	1305978.95	данные отсутствуют	0.3
91	428357.79	1305975.88	данные отсутствуют	0.3
92	428360.15	1305973.8	данные отсутствуют	0.3
93	428362.74	1305976.86	данные отсутствуют	0.3
94	428356.07	1305983.45	данные отсутствуют	0.3
95	428353.84	1305980.9	данные отсутствуют	0.3
96	428357.96	1305977.26	данные отсутствуют	0.3
97	428360.25	1305979.77	данные отсутствуют	0.3
98	428345.15	1305993.04	данные отсутствуют	0.3
99	428343.08	1305990.72	данные отсутствуют	0.3
100	428348.49	1305985.88	данные отсутствуют	0.3
101	428350.58	1305988.24	данные отсутствуют	0.3

Государственный регистратор		ФГИС ЕГРН
полное наименование должности	подпись	инициалы, фамилия

М.П.

Выписка из Единого государственного реестра недвижимости об объекте недвижимости  
**Сведения о частях земельного участка**

<b>Земельный участок</b>			
(вид объекта недвижимости)			
Лист № ___ Раздела <b>4.2</b>	Всего листов раздела <b>4.2</b> : ___	Всего разделов: ___	Всего листов выписки: ___
<b>29.06.2019 № 99/2019/269975739</b>			
Кадастровый номер:		<b>23:40:0407009:31</b>	

Номер точки	Координаты, м		Описание закрепления на местности	Средняя квадратическая погрешность определения координат характерных точек границы части земельного участка, м
	X	Y		
1	2	3	4	5
102	428334.54	1306002.11	данные отсутствуют	0.3
103	428332.5	1305999.74	данные отсутствуют	0.3
104	428338.02	1305994.97	данные отсутствуют	0.3
105	428340.02	1305997.26	данные отсутствуют	0.3
106	428318.45	1306016.35	данные отсутствуют	0.3
107	428316.45	1306013.96	данные отсутствуют	0.3
108	428321.79	1306009.15	данные отсутствуют	0.3
109	428323.86	1306011.49	данные отсутствуют	0.3
110	428307	1306022.16	данные отсутствуют	0.3
111	428312.42	1306017.41	данные отсутствуют	0.3
112	428314.53	1306019.72	данные отсутствуют	0.3
113	428309.02	1306024.44	данные отсутствуют	0.3
114	428375.41	1305941.91	данные отсутствуют	0.3
115	428368.44	1305949.16	данные отсутствуют	0.3
116	428366.14	1305946.8	данные отсутствуют	0.3
117	428372.99	1305939.65	данные отсутствуют	0.3
118	428362.3	1305933.62	данные отсутствуют	0.3

Государственный регистратор		ФГИС ЕГРН
полное наименование должности	подпись	инициалы, фамилия

М.П.

Выписка из Единого государственного реестра недвижимости об объекте недвижимости  
**Сведения о частях земельного участка**

<b>Земельный участок</b>			
(вид объекта недвижимости)			
Лист № ___ Раздела <b>4.2</b>	Всего листов раздела <b>4.2</b> : ___	Всего разделов: ___	Всего листов выписки: ___
<b>29.06.2019 № 99/2019/269975739</b>			
Кадастровый номер:		<b>23:40:0407009:31</b>	

Номер точки	Координаты, м		Описание закрепления на местности	Средняя квадратическая погрешность определения координат характерных точек границы части земельного участка, м
	X	Y		
1	2	3	4	5
119	428369.29	1305927.65	данные отсутствуют	0.3
120	428371.31	1305930.23	данные отсутствуют	0.3
121	428364.27	1305936.06	данные отсутствуют	0.3
122	428360.12	1305931.1	данные отсутствуют	0.3
123	428358.35	1305928.87	данные отсутствуют	0.3
124	428361.89	1305925.89	данные отсутствуют	0.3
125	428363.7	1305928.08	данные отсутствуют	0.3
126	428365.09	1305951.87	данные отсутствуют	0.3
127	428359.57	1305957.62	данные отсутствуют	0.3
128	428356.55	1305954.82	данные отсутствуют	0.3
129	428362.15	1305949.02	данные отсутствуют	0.3
130	428356.85	1305965.48	данные отсутствуют	0.3
131	428354.8	1305967.16	данные отсутствуют	0.3
132	428353.45	1305965.41	данные отсутствуют	0.3
133	428355.22	1305963.77	данные отсутствуют	0.3
134	428353.67	1305967.3	данные отсутствуют	0.3
135	428346.69	1305973.03	данные отсутствуют	0.3

Государственный регистратор		ФГИС ЕГРН
полное наименование должности	подпись	инициалы, фамилия

М.П.

Выписка из Единого государственного реестра недвижимости об объекте недвижимости  
**Сведения о частях земельного участка**

<b>Земельный участок</b>			
(вид объекта недвижимости)			
Лист № ___ Раздела <b>4.2</b>	Всего листов раздела <b>4.2</b> : ___	Всего разделов: ___	Всего листов выписки: ___
<b>29.06.2019 № 99/2019/269975739</b>			
Кадастровый номер:		<b>23:40:0407009:31</b>	

Номер точки	Координаты, м		Описание закрепления на местности	Средняя квадратическая погрешность определения координат характерных точек границы части земельного участка, м
	X	Y		
1	2	3	4	5
136	428344.84	1305970.71	данные отсутствуют	0.3
137	428351.79	1305965.04	данные отсутствуют	0.3
138	428345.47	1305973.82	данные отсутствуют	0.3
139	428341.84	1305976.87	данные отсутствуют	0.3
140	428340.01	1305974.55	данные отсутствуют	0.3
141	428343.69	1305971.55	данные отсутствуют	0.3
142	428341.69	1305979.19	данные отсутствуют	0.3
143	428339.49	1305981.08	данные отсутствуют	0.3
144	428336.37	1305977.5	данные отсутствуют	0.3
145	428338.66	1305975.67	данные отсутствуют	0.3
146	428331.48	1305978.28	данные отсутствуют	0.3
147	428335.52	1305982.8	данные отсутствуют	0.3
148	428330.71	1305986.99	данные отсутствуют	0.3
149	428326.7	1305982.44	данные отсутствуют	0.3
150	428312	1306003.15	данные отсутствуют	0.3
151	428307.99	1305998.55	данные отсутствуют	0.3
152	428312.86	1305994.44	данные отсутствуют	0.3

Государственный регистратор		ФГИС ЕГРН
полное наименование должности	подпись	инициалы, фамилия

М.П.

Выписка из Единого государственного реестра недвижимости об объекте недвижимости  
**Сведения о частях земельного участка**

<b>Земельный участок</b>			
(вид объекта недвижимости)			
Лист № ____ Раздела <b>4.2</b>	Всего листов раздела <b>4.2</b> : ____	Всего разделов: ____	Всего листов выписки: ____
<b>29.06.2019 № 99/2019/269975739</b>			
Кадастровый номер:		<b>23:40:0407009:31</b>	

Номер точки	Координаты, м		Описание закрепления на местности	Средняя квадратическая погрешность определения координат характерных точек границы части земельного участка, м
	X	Y		
1	2	3	4	5
153	428316.77	1305999	данные отсутствуют	0.3
154	428309.1	1306005.76	данные отсутствуют	0.3
155	428304.35	1306009.72	данные отсутствуют	0.3
156	428300.92	1306005.52	данные отсутствуют	0.3
157	428305.72	1306001.62	данные отсутствуют	0.3
158	428297.56	1306016.59	данные отсутствуют	0.3
159	428300.06	1306014.11	данные отсутствуют	0.3
160	428305.02	1306019.12	данные отсутствуют	0.3
161	428302.38	1306021.65	данные отсутствуют	0.3
162	428299.15	1306012.85	данные отсутствуют	0.3
163	428296.51	1306015.43	данные отсутствуют	0.3
164	428291.74	1306010.13	данные отсутствуют	0.3
165	428294.28	1306007.74	данные отсутствуют	0.3
166	428294.95	1305999.57	данные отсутствуют	0.3
167	428299.02	1306005.95	данные отсутствуют	0.3
168	428296.49	1306007.63	данные отсутствуют	0.3
169	428292.44	1306001.29	данные отсутствуют	0.3

Государственный регистратор		ФГИС ЕГРН
полное наименование должности	подпись	инициалы, фамилия

М.П.



Выписка из Единого государственного реестра недвижимости об объекте недвижимости  
**Сведения о частях земельного участка**

<b>Земельный участок</b>			
(вид объекта недвижимости)			
Лист № ____ Раздела <b>4.2</b>	Всего листов раздела <b>4.2</b> : ____	Всего разделов: ____	Всего листов выписки: ____
<b>29.06.2019 № 99/2019/269975739</b>			
Кадастровый номер:		<b>23:40:0407009:31</b>	

Номер точки	Координаты, м		Описание закрепления на местности	Средняя квадратическая погрешность определения координат характерных точек границы части земельного участка, м
	X	Y		
1	2	3	4	5
170	428283	1306000.72	данные отсутствуют	0.3
171	428284.99	1305998.94	данные отсутствуют	0.3
172	428289.91	1306005.19	данные отсутствуют	0.3
173	428287.88	1306006.97	данные отсутствуют	0.3
174	428334.06	1306017.48	данные отсутствуют	0.3
175	428331.46	1306015.03	данные отсутствуют	0.3
176	428335.74	1306010.53	данные отсутствуют	0.3
177	428338.27	1306012.94	данные отсутствуют	0.3
178	428325.51	1305991.5	данные отсутствуют	0.3
179	428320.69	1305995.66	данные отсутствуют	0.3
180	428316.7	1305991.08	данные отсутствуют	0.3
181	428321.51	1305986.93	данные отсутствуют	0.3
182	428337.31	1305969.87	данные отсутствуют	0.3
183	428329.66	1305961.89	данные отсутствуют	0.3
184	428331.94	1305959.72	данные отсутствуют	0.3
185	428339.58	1305967.73	данные отсутствуют	0.3
186	428335.05	1305972.27	данные отсутствуют	0.3

Государственный регистратор		ФГИС ЕГРН
полное наименование должности	подпись	инициалы, фамилия

М.П.

Выписка из Единого государственного реестра недвижимости об объекте недвижимости  
**Сведения о частях земельного участка**

<b>Земельный участок</b>			
(вид объекта недвижимости)			
Лист № ___ Раздела <b>4.2</b>	Всего листов раздела <b>4.2</b> : ___	Всего разделов: ___	Всего листов выписки: ___
<b>29.06.2019 № 99/2019/269975739</b>			
Кадастровый номер:		<b>23:40:0407009:31</b>	

Номер точки	Координаты, м		Описание закрепления на местности	Средняя квадратическая погрешность определения координат характерных точек границы части земельного участка, м
	X	Y		
1	2	3	4	5
187	428332.98	1305974.04	данные отсутствуют	0.3
188	428329.02	1305969.48	данные отсутствуют	0.3
189	428331.1	1305967.79	данные отсутствуют	0.3
190	428327.46	1305975.96	данные отсутствуют	0.3
191	428323.41	1305971.56	данные отсутствуют	0.3
192	428325.47	1305969.64	данные отсутствуют	0.3
193	428329.52	1305974.12	данные отсутствуют	0.3
194	428326.19	1305977.14	данные отсутствуют	0.3
195	428324.19	1305979.01	данные отсутствуют	0.3
196	428320.1	1305974.62	данные отсутствуют	0.3
197	428322.1	1305972.69	данные отсутствуют	0.3
198	428320.54	1305982.17	данные отсутствуют	0.3
199	428316.35	1305977.96	данные отсутствуют	0.3
200	428318.33	1305975.97	данные отсутствуют	0.3
201	428322.51	1305980.32	данные отсутствуют	0.3
202	428318.47	1305983.81	данные отсутствуют	0.3
203	428316.23	1305985.88	данные отсутствуют	0.3

Государственный регистратор		ФГИС ЕГРН
полное наименование должности	подпись	инициалы, фамилия

М.П.

Выписка из Единого государственного реестра недвижимости об объекте недвижимости  
Сведения о частях земельного участка

<b>Земельный участок</b>			
(вид объекта недвижимости)			
Лист № ____ Раздела <b>4.2</b>	Всего листов раздела <b>4.2</b> : ____	Всего разделов: ____	Всего листов выписки: ____
<b>29.06.2019 № 99/2019/269975739</b>			
Кадастровый номер:		<b>23:40:0407009:31</b>	

Номер точки	Координаты, м		Описание закрепления на местности	Средняя квадратическая погрешность определения координат характерных точек границы части земельного участка, м
	X	Y		
1	2	3	4	5
204	428312.14	1305981.3	данные отсутствуют	0.3
205	428314.44	1305979.25	данные отсутствуют	0.3
206	428327.28	1305963.57	данные отсутствуют	0.3
207	428325.43	1305961.55	данные отсутствуют	0.3
208	428329.93	1305957.54	данные отсутствуют	0.3
209	428331.72	1305959.51	данные отсутствуют	0.3
210	428328.98	1305956.92	данные отсутствуют	0.3
211	428327.48	1305959.7	данные отсутствуют	0.3
212	428317.84	1305954.4	данные отсутствуют	0.3
213	428319.38	1305951.66	данные отсутствуют	0.3
214	428323.18	1305960.98	данные отсутствуют	0.3
215	428315.08	1305968.55	данные отсутствуют	0.3
216	428312.94	1305966.31	данные отсутствуют	0.3
217	428321.03	1305958.8	данные отсутствуют	0.3
218	428310.31	1305962.81	данные отсутствуют	0.3
219	428308.33	1305960.42	данные отсутствуют	0.3
220	428316.85	1305953.51	данные отсутствуют	0.3

Государственный регистратор		ФГИС ЕГРН
полное наименование должности	подпись	инициалы, фамилия

М.П.

Выписка из Единого государственного реестра недвижимости об объекте недвижимости  
**Сведения о частях земельного участка**

<b>Земельный участок</b>			
(вид объекта недвижимости)			
Лист № ___ Раздела <b>4.2</b>	Всего листов раздела <b>4.2</b> : ___	Всего разделов: ___	Всего листов выписки: ___
<b>29.06.2019 № 99/2019/269975739</b>			
Кадастровый номер:		<b>23:40:0407009:31</b>	

Номер точки	Координаты, м		Описание закрепления на местности	Средняя квадратическая погрешность определения координат характерных точек границы части земельного участка, м
	X	Y		
1	2	3	4	5
221	428318.81	1305955.94	данные отсутствуют	0.3
222	428315.76	1305975.19	данные отсутствуют	0.3
223	428311.43	1305979.37	данные отсутствуют	0.3
224	428309.53	1305977.44	данные отсутствуют	0.3
225	428313.91	1305973.24	данные отсутствуют	0.3
226	428312.89	1305973	данные отсутствуют	0.3
227	428310.78	1305975.07	данные отсутствуют	0.3
228	428307.81	1305971.92	данные отсутствуют	0.3
229	428309.92	1305969.88	данные отсутствуют	0.3
230	428305.72	1305979.32	данные отсутствуют	0.3
231	428303.73	1305977.2	данные отсутствуют	0.3
232	428307.21	1305974	данные отсутствуют	0.3
233	428309.17	1305976.1	данные отсутствуют	0.3
234	428300.64	1305985.65	данные отсутствуют	0.3
235	428297.44	1305982.17	данные отсутствуют	0.3
236	428299.58	1305980.22	данные отсутствуют	0.3
237	428302.77	1305983.69	данные отсутствуют	0.3

Государственный регистратор		ФГИС ЕГРН
полное наименование должности	подпись	инициалы, фамилия

М.П.

Выписка из Единого государственного реестра недвижимости об объекте недвижимости  
**Сведения о частях земельного участка**

<b>Земельный участок</b>			
(вид объекта недвижимости)			
Лист № ___ Раздела <b>4.2</b>	Всего листов раздела <b>4.2</b> : ___	Всего разделов: ___	Всего листов выписки: ___
<b>29.06.2019 № 99/2019/269975739</b>			
Кадастровый номер:		<b>23:40:0407009:31</b>	

Номер точки	Координаты, м		Описание закрепления на местности	Средняя квадратическая погрешность определения координат характерных точек границы части земельного участка, м
	X	Y		
1	2	3	4	5
238	428286.17	1305992.98	данные отсутствуют	0.3
239	428288.23	1305991.42	данные отсутствуют	0.3
240	428291.41	1305995.56	данные отсутствуют	0.3
241	428289.37	1305997.16	данные отсутствуют	0.3
242	428301.03	1305966.62	данные отсутствуют	0.3
243	428303.69	1305964.37	данные отсутствуют	0.3
244	428305.31	1305966.23	данные отсутствуют	0.3
245	428302.66	1305968.53	данные отсутствуют	0.3
246	428303.16	1305970.06	данные отсутствуют	0.3
247	428300.71	1305972.13	данные отсутствуют	0.3
248	428298.06	1305969.01	данные отсутствуют	0.3
249	428300.45	1305967.08	данные отсутствуют	0.3
250	428300.18	1305972.54	данные отсутствуют	0.3
251	428297.73	1305974.66	данные отсутствуют	0.3
252	428295.17	1305971.54	данные отсутствуют	0.3
253	428297.52	1305969.52	данные отсутствуют	0.3
254	428294.69	1305971.82	данные отсутствуют	0.3

Государственный регистратор		ФГИС ЕГРН
полное наименование должности	подпись	инициалы, фамилия

М.П.

Выписка из Единого государственного реестра недвижимости об объекте недвижимости  
**Сведения о частях земельного участка**

<b>Земельный участок</b>			
(вид объекта недвижимости)			
Лист № ____ Раздела <b>4.2</b>	Всего листов раздела <b>4.2</b> : ____	Всего разделов: ____	Всего листов выписки: ____
<b>29.06.2019 № 99/2019/269975739</b>			
Кадастровый номер:		<b>23:40:0407009:31</b>	

Номер точки	Координаты, м		Описание закрепления на местности	Средняя квадратическая погрешность определения координат характерных точек границы части земельного участка, м
	X	Y		
1	2	3	4	5
255	428297.31	1305975.02	данные отсутствуют	0.3
256	428294.9	1305977.09	данные отсутствуют	0.3
257	428292.23	1305974	данные отсутствуют	0.3
258	428293.85	1305977.91	данные отсутствуют	0.3
259	428291.36	1305979.82	данные отсутствуют	0.3
260	428288.75	1305976.79	данные отсутствуют	0.3
261	428291.22	1305974.82	данные отсутствуют	0.3
262	428290.74	1305980.43	данные отсутствуют	0.3
263	428288.4	1305982.48	данные отсутствуют	0.3
264	428285.7	1305979.5	данные отсутствуют	0.3
265	428287.98	1305977.51	данные отсутствуют	0.3
266	428296.28	1305987.49	данные отсутствуют	0.3
267	428294.17	1305989.54	данные отсутствуют	0.3
268	428291.02	1305986.04	данные отсутствуют	0.3
269	428293.14	1305984.05	данные отсутствуют	0.3
270	428351.39	1305987.62	данные отсутствуют	0.3
271	428349.11	1305985.1	данные отсутствуют	0.3

Государственный регистратор		ФГИС ЕГРН
полное наименование должности	подпись	инициалы, фамилия

М.П.

Выписка из Единого государственного реестра недвижимости об объекте недвижимости  
**Сведения о частях земельного участка**

<b>Земельный участок</b>			
(вид объекта недвижимости)			
Лист № ____ Раздела <b>4.2</b>	Всего листов раздела <b>4.2</b> : ____	Всего разделов: ____	Всего листов выписки: ____
<b>29.06.2019 № 99/2019/269975739</b>			
Кадастровый номер:		<b>23:40:0407009:31</b>	

Номер точки	Координаты, м		Описание закрепления на местности	Средняя квадратическая погрешность определения координат характерных точек границы части земельного участка, м
	X	Y		
1	2	3	4	5
272	428353.21	1305981.48	данные отсутствуют	0.3
273	428355.42	1305984.06	данные отсутствуют	0.3
274	428332.92	1305942.03	данные отсутствуют	0.3
275	428334.6	1305939.6	данные отсутствуют	0.3
276	428340.63	1305943.76	данные отсутствуют	0.3
277	428338.86	1305946.2	данные отсутствуют	0.3
278	428325.55	1305937.04	данные отсутствуют	0.3
279	428327.22	1305934.59	данные отсутствуют	0.3
280	428333.15	1305938.76	данные отсутствуют	0.3
281	428331.48	1305941.15	данные отсутствуют	0.3
282	428317.87	1305931.74	данные отсутствуют	0.3
283	428319.54	1305929.33	данные отсутствуют	0.3
284	428325.5	1305933.46	данные отсутствуют	0.3
285	428323.86	1305935.89	данные отсутствуют	0.3
286	428310.52	1305926.62	данные отсутствуют	0.3
287	428312.13	1305924.19	данные отсутствуют	0.3
288	428318.22	1305928.34	данные отсутствуют	0.3

Государственный регистратор		ФГИС ЕГРН
полное наименование должности	подпись	инициалы, фамилия

М.П.

Выписка из Единого государственного реестра недвижимости об объекте недвижимости  
**Сведения о частях земельного участка**

<b>Земельный участок</b>			
(вид объекта недвижимости)			
Лист № ___ Раздела <b>4.2</b>	Всего листов раздела <b>4.2</b> : ___	Всего разделов: ___	Всего листов выписки: ___
<b>29.06.2019 № 99/2019/269975739</b>			
Кадастровый номер:		<b>23:40:0407009:31</b>	

Номер точки	Координаты, м		Описание закрепления на местности	Средняя квадратическая погрешность определения координат характерных точек границы части земельного участка, м
	X	Y		
1	2	3	4	5
289	428316.55	1305930.84	данные отсутствуют	0.3
290	428303.28	1305921.45	данные отсутствуют	0.3
291	428305	1305919.01	данные отсутствуют	0.3
292	428310.94	1305923.36	данные отсутствуют	0.3
293	428309.22	1305925.7	данные отсутствуют	0.3
294	428295.26	1305959.78	данные отсутствуют	0.3
295	428297.83	1305957.53	данные отсутствуют	0.3
296	428302.49	1305962.89	данные отсутствуют	0.3
297	428299.9	1305965.16	данные отсутствуют	0.3
298	428296.78	1305967.99	данные отсутствуют	0.3
299	428292.16	1305962.61	данные отсутствуют	0.3
300	428294.62	1305960.44	данные отсутствуют	0.3
301	428299.23	1305965.79	данные отсутствуют	0.3
302	428286.62	1305975.78	данные отсутствуют	0.3
303	428282.34	1305970.07	данные отсутствуют	0.3
304	428284.92	1305968.16	данные отсутствуют	0.3
305	428289.12	1305973.94	данные отсутствуют	0.3

Государственный регистратор		ФГИС ЕГРН
полное наименование должности	подпись	инициалы, фамилия

М.П.



Выписка из Единого государственного реестра недвижимости об объекте недвижимости  
**Сведения о частях земельного участка**

<b>Земельный участок</b>			
(вид объекта недвижимости)			
Лист № ___ Раздела <b>4.2</b>	Всего листов раздела <b>4.2</b> : ___	Всего разделов: ___	Всего листов выписки: ___
<b>29.06.2019 № 99/2019/269975739</b>			
Кадастровый номер:		<b>23:40:0407009:31</b>	

Номер точки	Координаты, м		Описание закрепления на местности	Средняя квадратическая погрешность определения координат характерных точек границы части земельного участка, м
	X	Y		
1	2	3	4	5
306	428276.49	1305981.66	данные отсутствуют	0.3
307	428278.69	1305979.85	данные отсутствуют	0.3
308	428282.62	1305984.43	данные отсутствуют	0.3
309	428280.32	1305986.44	данные отсутствуют	0.3
310	428270.31	1305974.39	данные отсутствуют	0.3
311	428272.56	1305972.55	данные отсутствуют	0.3
312	428276.34	1305977.15	данные отсутствуют	0.3
313	428274.08	1305979.05	данные отсутствуют	0.3
314	428261.39	1305968.78	данные отсутствуют	0.3
315	428262.87	1305966.53	данные отсутствуют	0.3
316	428268.95	1305970.61	данные отсутствуют	0.3
317	428267.4	1305973	данные отсутствуют	0.3
318	428254.05	1305963.55	данные отсутствуют	0.3
319	428255.73	1305961.21	данные отсутствуют	0.3
320	428259.83	1305964.2	данные отсутствуют	0.3
321	428258.23	1305966.48	данные отсутствуют	0.3
322	428247.15	1305958.47	данные отсутствуют	0.3

Государственный регистратор		ФГИС ЕГРН
полное наименование должности	подпись	инициалы, фамилия

М.П.

Выписка из Единого государственного реестра недвижимости об объекте недвижимости  
**Сведения о частях земельного участка**

<b>Земельный участок</b>			
(вид объекта недвижимости)			
Лист № ____ Раздела <b>4.2</b>	Всего листов раздела <b>4.2</b> : ____	Всего разделов: ____	Всего листов выписки: ____
<b>29.06.2019 № 99/2019/269975739</b>			
Кадастровый номер:		<b>23:40:0407009:31</b>	

Номер точки	Координаты, м		Описание закрепления на местности	Средняя квадратическая погрешность определения координат характерных точек границы части земельного участка, м
	X	Y		
1	2	3	4	5
323	428248.81	1305956.11	данные отсутствуют	0.3
324	428252.91	1305959.04	данные отсутствуют	0.3
325	428251.34	1305961.35	данные отсутствуют	0.3
326	428240.29	1305953.6	данные отсутствуют	0.3
327	428242.02	1305951.11	данные отсутствуют	0.3
328	428246.46	1305954.23	данные отсутствуют	0.3
329	428244.72	1305956.73	данные отсутствуют	0.3
330	428233.35	1305948.96	данные отсутствуют	0.3
331	428235.03	1305946.4	данные отсутствуют	0.3
332	428239.61	1305949.31	данные отсутствуют	0.3
333	428237.92	1305951.85	данные отсутствуют	0.3
334	428217.85	1305938.15	данные отсутствуют	0.3
335	428219.5	1305935.6	данные отсутствуют	0.3
336	428224.97	1305939.06	данные отсутствуют	0.3
337	428223.31	1305941.6	данные отсутствуют	0.3
338	428225.58	1305943.14	данные отсутствуют	0.3
339	428227.4	1305940.64	данные отсутствуют	0.3

Государственный регистратор		ФГИС ЕГРН
полное наименование должности	подпись	инициалы, фамилия

М.П.

Выписка из Единого государственного реестра недвижимости об объекте недвижимости  
**Сведения о частях земельного участка**

<b>Земельный участок</b>			
(вид объекта недвижимости)			
Лист № ___ Раздела <b>4.2</b>	Всего листов раздела <b>4.2</b> : ___	Всего разделов: ___	Всего листов выписки: ___
<b>29.06.2019 № 99/2019/269975739</b>			
Кадастровый номер:		<b>23:40:0407009:31</b>	

Номер точки	Координаты, м		Описание закрепления на местности	Средняя квадратическая погрешность определения координат характерных точек границы части земельного участка, м
	X	Y		
1	2	3	4	5
340	428232.62	1305944.54	данные отсутствуют	0.3
341	428230.94	1305946.89	данные отсутствуют	0.3
342	428209.22	1305933.26	данные отсутствуют	0.3
343	428211.06	1305930.26	данные отсутствуют	0.3
344	428216.94	1305933.97	данные отсутствуют	0.3
345	428215.08	1305937	данные отсутствуют	0.3
346	428201.7	1305927.53	данные отсутствуют	0.3
347	428203.21	1305925.15	данные отсутствуют	0.3
348	428208.64	1305928.65	данные отсутствуют	0.3
349	428207.13	1305930.99	данные отсутствуют	0.3
350	428193.93	1305922.38	данные отсутствуют	0.3
351	428195.48	1305919.96	данные отсутствуют	0.3
352	428200.91	1305923.51	данные отсутствуют	0.3
353	428199.36	1305925.9	данные отсутствуют	0.3
354	428186.36	1305917.53	данные отсутствуют	0.3
355	428188.09	1305914.94	данные отсутствуют	0.3
356	428193.14	1305918.42	данные отсутствуют	0.3

Государственный регистратор		ФГИС ЕГРН
полное наименование должности	подпись	инициалы, фамилия

М.П.

Выписка из Единого государственного реестра недвижимости об объекте недвижимости  
Сведения о частях земельного участка

<b>Земельный участок</b>			
(вид объекта недвижимости)			
Лист № ___ Раздела <b>4.2</b>	Всего листов раздела <b>4.2</b> : ___	Всего разделов: ___	Всего листов выписки: ___
<b>29.06.2019 № 99/2019/269975739</b>			
Кадастровый номер:		<b>23:40:0407009:31</b>	

Номер точки	Координаты, м		Описание закрепления на местности	Средняя квадратическая погрешность определения координат характерных точек границы части земельного участка, м
	X	Y		
1	2	3	4	5
357	428191.38	1305921.05	данные отсутствуют	0.3
358	428184.68	1305916.44	данные отсутствуют	0.3
359	428180.78	1305913.82	данные отсутствуют	0.3
360	428182.56	1305911.22	данные отсутствуют	0.3
361	428186.35	1305913.88	данные отсутствуют	0.3
362	428285.97	1305947.02	данные отсутствуют	0.3
363	428287.93	1305944.55	данные отсутствуют	0.3
364	428292.72	1305948.31	данные отсутствуют	0.3
365	428290.74	1305950.65	данные отсутствуют	0.3
366	428278.33	1305941.52	данные отсутствуют	0.3
367	428280	1305938.97	данные отсутствуют	0.3
368	428286.38	1305943.31	данные отсутствуют	0.3
369	428284.66	1305945.78	данные отсутствуют	0.3
370	428280.09	1305905.4	данные отсутствуют	0.3
371	428283.59	1305910.59	данные отсутствуют	0.3
372	428280.6	1305912.56	данные отсутствуют	0.3
373	428277.21	1305907.4	данные отсутствуют	0.3

Государственный регистратор		ФГИС ЕГРН
полное наименование должности	подпись	инициалы, фамилия

М.П.

Выписка из Единого государственного реестра недвижимости об объекте недвижимости  
**Сведения о частях земельного участка**

<b>Земельный участок</b>			
(вид объекта недвижимости)			
Лист № ____ Раздела <b>4.2</b>	Всего листов раздела <b>4.2</b> : ____	Всего разделов: ____	Всего листов выписки: ____
<b>29.06.2019 № 99/2019/269975739</b>			
Кадастровый номер:		<b>23:40:0407009:31</b>	

Номер точки	Координаты, м		Описание закрепления на местности	Средняя квадратическая погрешность определения координат характерных точек границы части земельного участка, м
	X	Y		
1	2	3	4	5
374	428228.71	1305874.1	данные отсутствуют	0.3
375	428237.99	1305868.96	данные отсутствуют	0.3
376	428240.91	1305874.33	данные отсутствуют	0.3
377	428231.71	1305879.59	данные отсутствуют	0.3
378	428235.07	1305865.56	данные отсутствуют	0.3
379	428233.05	1305867.39	данные отсутствуют	0.3
380	428229.96	1305864.1	данные отсутствуют	0.3
381	428232.01	1305862.24	данные отсутствуют	0.3
382	428307.83	1305863.93	данные отсутствуют	0.3
383	428309.8	1305861.59	данные отсутствуют	0.3
384	428314.37	1305865.45	данные отсутствуют	0.3
385	428312.41	1305867.75	данные отсутствуют	0.3
386	428295.92	1305852.05	данные отсутствуют	0.3
387	428298.12	1305850	данные отсутствуют	0.3
388	428302.66	1305854.91	данные отсутствуют	0.3
389	428300.44	1305857	данные отсутствуют	0.3
390	428278.12	1305863.05	данные отсутствуют	0.3

Государственный регистратор		ФГИС ЕГРН
полное наименование должности	подпись	инициалы, фамилия

М.П.

Выписка из Единого государственного реестра недвижимости об объекте недвижимости  
**Сведения о частях земельного участка**

<b>Земельный участок</b>			
(вид объекта недвижимости)			
Лист № ___ Раздела <b>4.2</b>	Всего листов раздела <b>4.2</b> : ___	Всего разделов: ___	Всего листов выписки: ___
<b>29.06.2019 № 99/2019/269975739</b>			
Кадастровый номер:		<b>23:40:0407009:31</b>	

Номер точки	Координаты, м		Описание закрепления на местности	Средняя квадратическая погрешность определения координат характерных точек границы части земельного участка, м
	X	Y		
1	2	3	4	5
391	428275.26	1305866.2	данные отсутствуют	0.3
392	428271.27	1305862.52	данные отсутствуют	0.3
393	428273.97	1305859.32	данные отсутствуют	0.3
394	428235.1	1305854.32	данные отсутствуют	0.3
395	428237.1	1305852.43	данные отсутствуют	0.3
396	428241.42	1305856.57	данные отсутствуют	0.3
397	428239.52	1305858.46	данные отсутствуют	0.3
398	428262.68	1305850.12	данные отсутствуют	0.3
399	428264.38	1305847.89	данные отсутствуют	0.3
400	428270.68	1305852.74	данные отсутствуют	0.3
401	428268.9	1305854.9	данные отсутствуют	0.3

Государственный регистратор		ФГИС ЕГРН
полное наименование должности	подпись	инициалы, фамилия

М.П.

Выписка из Единого государственного реестра недвижимости об объекте недвижимости  
Сведения о частях земельного участка

<b>Земельный участок</b>				
(вид объекта недвижимости)				
Лист № ____ Раздела <b>4.2</b>		Всего листов раздела <b>4.2</b> : ____		Всего разделов: ____
Всего листов выписки: ____				
<b>29.06.2019 № 99/2019/269975739</b>				
Кадастровый номер:			<b>23:40:0407009:31</b>	
Сведения о характерных точках границы части (частей) земельного участка				
Учетный номер части: 7				
Система координат: МСК 23, зона 1				
Зона №				
Номер точки	Координаты, м		Описание закрепления на местности	Средняя квадратическая погрешность определения координат характерных точек границы части земельного участка, м
	X	Y		
1	2	3	4	5
18	428270.18	1305928.09	данные отсутствуют	0.3
19	428278.52	1305933.91	данные отсутствуют	0.3
20	428274.2	1305940.15	данные отсутствуют	0.3
21	428265.81	1305934.39	данные отсутствуют	0.3
22	428402	1305962.18	данные отсутствуют	0.3
23	428399.77	1305964.35	данные отсутствуют	0.3
24	428397.55	1305962.06	данные отсутствуют	0.3
25	428399.77	1305959.87	данные отсутствуют	0.3
26	428392.83	1305985.84	данные отсутствуют	0.3
27	428390.1	1305984.67	данные отсутствуют	0.3
28	428396.01	1305970.83	данные отсутствуют	0.3
29	428398.77	1305971.99	данные отсутствуют	0.3
30	428379.22	1305989.88	данные отсутствуют	0.3
31	428377.08	1305992	данные отсутствуют	0.3
32	428374.19	1305988.99	данные отсутствуют	0.3
33	428376.42	1305986.89	данные отсутствуют	0.3
Государственный регистратор			ФГИС ЕГРН	
полное наименование должности			подпись	
			инициалы, фамилия	

М.П.

Выписка из Единого государственного реестра недвижимости об объекте недвижимости  
**Сведения о частях земельного участка**

<b>Земельный участок</b>			
(вид объекта недвижимости)			
Лист № ____ Раздела <b>4.2</b>	Всего листов раздела <b>4.2</b> : ____	Всего разделов: ____	Всего листов выписки: ____
<b>29.06.2019 № 99/2019/269975739</b>			
Кадастровый номер:		<b>23:40:0407009:31</b>	

Номер точки	Координаты, м		Описание закрепления на местности	Средняя квадратическая погрешность определения координат характерных точек границы части земельного участка, м
	X	Y		
1	2	3	4	5
34	428373.66	1306003.93	данные отсутствуют	0.3
35	428370	1306007.65	данные отсутствуют	0.3
36	428367.68	1306005.4	данные отсутствуют	0.3
37	428371.32	1306001.6	данные отсутствуют	0.3
38	428368.61	1306009.95	данные отсутствуют	0.3
39	428360.35	1306018.13	данные отсутствуют	0.3
40	428357.52	1306015.45	данные отсутствуют	0.3
41	428365.82	1306007.18	данные отсутствуют	0.3
42	428358.15	1306020.05	данные отсутствуют	0.3
43	428353.77	1306024.34	данные отсутствуют	0.3
44	428351.12	1306021.58	данные отсутствуют	0.3
45	428355.4	1306017.32	данные отсутствуют	0.3
46	428351.63	1306026.35	данные отсутствуют	0.3
47	428347.19	1306030.47	данные отсутствуют	0.3
48	428344.61	1306027.85	данные отсутствуют	0.3
49	428348.93	1306023.69	данные отсутствуют	0.3
50	428340.39	1306036.94	данные отсутствуют	0.3

Государственный регистратор		ФГИС ЕГРН
полное наименование должности	подпись	инициалы, фамилия

М.П.



Выписка из Единого государственного реестра недвижимости об объекте недвижимости  
**Сведения о частях земельного участка**

<b>Земельный участок</b>			
(вид объекта недвижимости)			
Лист № ___ Раздела <b>4.2</b>	Всего листов раздела <b>4.2</b> : ___	Всего разделов: ___	Всего листов выписки: ___
<b>29.06.2019 № 99/2019/269975739</b>			
Кадастровый номер:		<b>23:40:0407009:31</b>	

Номер точки	Координаты, м		Описание закрепления на местности	Средняя квадратическая погрешность определения координат характерных точек границы части земельного участка, м
	X	Y		
1	2	3	4	5
51	428337.96	1306034.18	данные отсутствуют	0.3
52	428342.36	1306029.95	данные отсутствуют	0.3
53	428344.84	1306032.58	данные отсутствуют	0.3
54	428370.13	1305971.52	данные отсутствуют	0.3
55	428377.37	1305978.5	данные отсутствуют	0.3
56	428374.98	1305980.85	данные отсутствуют	0.3
57	428367.81	1305973.93	данные отсутствуют	0.3
58	428353.94	1305991.52	данные отсутствуют	0.3
59	428352.29	1305989.61	данные отсутствуют	0.3
60	428356.39	1305986.04	данные отсутствуют	0.3
61	428358.01	1305987.9	данные отсутствуют	0.3
62	428349.93	1305996.49	данные отсутствуют	0.3
63	428348.24	1305994.81	данные отсутствуют	0.3
64	428352.33	1305991.1	данные отсутствуют	0.3
65	428354	1305992.89	данные отсутствуют	0.3
66	428340.41	1306010.75	данные отсутствуют	0.3
67	428337.83	1306008.32	данные отсутствуют	0.3

Государственный регистратор		ФГИС ЕГРН
полное наименование должности	подпись	инициалы, фамилия

М.П.

Выписка из Единого государственного реестра недвижимости об объекте недвижимости  
**Сведения о частях земельного участка**

<b>Земельный участок</b>			
(вид объекта недвижимости)			
Лист № ____ Раздела <b>4.2</b>	Всего листов раздела <b>4.2</b> : ____	Всего разделов: ____	Всего листов выписки: ____
<b>29.06.2019 № 99/2019/269975739</b>			
Кадастровый номер:		<b>23:40:0407009:31</b>	

Номер точки	Координаты, м		Описание закрепления на местности	Средняя квадратическая погрешность определения координат характерных точек границы части земельного участка, м
	X	Y		
1	2	3	4	5
68	428342.18	1306003.64	данные отсутствуют	0.3
69	428344.8	1306006.35	данные отсутствуют	0.3
70	428327.46	1306025.99	данные отсутствуют	0.3
71	428324.05	1306022.84	данные отсутствуют	0.3
72	428330.96	1306015.63	данные отсутствуют	0.3
73	428334.37	1306018.74	данные отсутствуют	0.3
74	428324.95	1306033.49	данные отсутствуют	0.3
75	428326.94	1306030.37	данные отсутствуют	0.3
76	428332.08	1306033.89	данные отсутствуют	0.3
77	428330.06	1306037.07	данные отсутствуют	0.3
78	428318.21	1306029.01	данные отсутствуют	0.3
79	428320.23	1306025.96	данные отсутствуют	0.3
80	428325.36	1306029.41	данные отсутствуют	0.3
81	428323.37	1306032.43	данные отсутствуют	0.3
82	428363.87	1305970.48	данные отсутствуют	0.3
83	428366.18	1305968.35	данные отсутствуют	0.3
84	428368.91	1305971.33	данные отсутствуют	0.3

Государственный регистратор		ФГИС ЕГРН
полное наименование должности	подпись	инициалы, фамилия

М.П.

Выписка из Единого государственного реестра недвижимости об объекте недвижимости  
**Сведения о частях земельного участка**

<b>Земельный участок</b>			
(вид объекта недвижимости)			
Лист № ___ Раздела <b>4.2</b>	Всего листов раздела <b>4.2</b> : ___	Всего разделов: ___	Всего листов выписки: ___
<b>29.06.2019 № 99/2019/269975739</b>			
Кадастровый номер:		<b>23:40:0407009:31</b>	

Номер точки	Координаты, м		Описание закрепления на местности	Средняя квадратическая погрешность определения координат характерных точек границы части земельного участка, м
	X	Y		
1	2	3	4	5
85	428366.58	1305973.47	данные отсутствуют	0.3
86	428360.81	1305973.25	данные отсутствуют	0.3
87	428363.21	1305971.21	данные отсутствуют	0.3
88	428365.85	1305974.3	данные отсутствуют	0.3
89	428363.49	1305976.33	данные отсутствуют	0.3
90	428360.46	1305978.95	данные отсутствуют	0.3
91	428357.79	1305975.88	данные отсутствуют	0.3
92	428360.15	1305973.8	данные отсутствуют	0.3
93	428362.74	1305976.86	данные отсутствуют	0.3
94	428356.07	1305983.45	данные отсутствуют	0.3
95	428353.84	1305980.9	данные отсутствуют	0.3
96	428357.96	1305977.26	данные отсутствуют	0.3
97	428360.25	1305979.77	данные отсутствуют	0.3
98	428345.15	1305993.04	данные отсутствуют	0.3
99	428343.08	1305990.72	данные отсутствуют	0.3
100	428348.49	1305985.88	данные отсутствуют	0.3
101	428350.58	1305988.24	данные отсутствуют	0.3

Государственный регистратор		ФГИС ЕГРН
полное наименование должности	подпись	инициалы, фамилия

М.П.

Выписка из Единого государственного реестра недвижимости об объекте недвижимости  
**Сведения о частях земельного участка**

<b>Земельный участок</b>			
(вид объекта недвижимости)			
Лист № ___ Раздела <b>4.2</b>	Всего листов раздела <b>4.2</b> : ___	Всего разделов: ___	Всего листов выписки: ___
<b>29.06.2019 № 99/2019/269975739</b>			
Кадастровый номер:		<b>23:40:0407009:31</b>	

Номер точки	Координаты, м		Описание закрепления на местности	Средняя квадратическая погрешность определения координат характерных точек границы части земельного участка, м
	X	Y		
1	2	3	4	5
102	428334.54	1306002.11	данные отсутствуют	0.3
103	428332.5	1305999.74	данные отсутствуют	0.3
104	428338.02	1305994.97	данные отсутствуют	0.3
105	428340.02	1305997.26	данные отсутствуют	0.3
106	428318.45	1306016.35	данные отсутствуют	0.3
107	428316.45	1306013.96	данные отсутствуют	0.3
108	428321.79	1306009.15	данные отсутствуют	0.3
109	428323.86	1306011.49	данные отсутствуют	0.3
110	428307	1306022.16	данные отсутствуют	0.3
111	428312.42	1306017.41	данные отсутствуют	0.3
112	428314.53	1306019.72	данные отсутствуют	0.3
113	428309.02	1306024.44	данные отсутствуют	0.3
114	428375.41	1305941.91	данные отсутствуют	0.3
115	428368.44	1305949.16	данные отсутствуют	0.3
116	428366.14	1305946.8	данные отсутствуют	0.3
117	428372.99	1305939.65	данные отсутствуют	0.3
118	428362.3	1305933.62	данные отсутствуют	0.3

Государственный регистратор		ФГИС ЕГРН
полное наименование должности	подпись	инициалы, фамилия

М.П.

Выписка из Единого государственного реестра недвижимости об объекте недвижимости  
**Сведения о частях земельного участка**

<b>Земельный участок</b>			
(вид объекта недвижимости)			
Лист № ___ Раздела <b>4.2</b>	Всего листов раздела <b>4.2</b> : ___	Всего разделов: ___	Всего листов выписки: ___
<b>29.06.2019 № 99/2019/269975739</b>			
Кадастровый номер:		<b>23:40:0407009:31</b>	

Номер точки	Координаты, м		Описание закрепления на местности	Средняя квадратическая погрешность определения координат характерных точек границы части земельного участка, м
	X	Y		
1	2	3	4	5
119	428369.29	1305927.65	данные отсутствуют	0.3
120	428371.31	1305930.23	данные отсутствуют	0.3
121	428364.27	1305936.06	данные отсутствуют	0.3
122	428360.12	1305931.1	данные отсутствуют	0.3
123	428358.35	1305928.87	данные отсутствуют	0.3
124	428361.89	1305925.89	данные отсутствуют	0.3
125	428363.7	1305928.08	данные отсутствуют	0.3
126	428365.09	1305951.87	данные отсутствуют	0.3
127	428359.57	1305957.62	данные отсутствуют	0.3
128	428356.55	1305954.82	данные отсутствуют	0.3
129	428362.15	1305949.02	данные отсутствуют	0.3
130	428356.85	1305965.48	данные отсутствуют	0.3
131	428354.8	1305967.16	данные отсутствуют	0.3
132	428353.45	1305965.41	данные отсутствуют	0.3
133	428355.22	1305963.77	данные отсутствуют	0.3
134	428353.67	1305967.3	данные отсутствуют	0.3
135	428346.69	1305973.03	данные отсутствуют	0.3

Государственный регистратор		ФГИС ЕГРН
полное наименование должности	подпись	инициалы, фамилия

М.П.

Выписка из Единого государственного реестра недвижимости об объекте недвижимости  
**Сведения о частях земельного участка**

<b>Земельный участок</b>			
(вид объекта недвижимости)			
Лист № ____ Раздела <b>4.2</b>	Всего листов раздела <b>4.2</b> : ____	Всего разделов: ____	Всего листов выписки: ____
<b>29.06.2019 № 99/2019/269975739</b>			
Кадастровый номер:		<b>23:40:0407009:31</b>	

Номер точки	Координаты, м		Описание закрепления на местности	Средняя квадратическая погрешность определения координат характерных точек границы части земельного участка, м
	X	Y		
1	2	3	4	5
136	428344.84	1305970.71	данные отсутствуют	0.3
137	428351.79	1305965.04	данные отсутствуют	0.3
138	428345.47	1305973.82	данные отсутствуют	0.3
139	428341.84	1305976.87	данные отсутствуют	0.3
140	428340.01	1305974.55	данные отсутствуют	0.3
141	428343.69	1305971.55	данные отсутствуют	0.3
142	428341.69	1305979.19	данные отсутствуют	0.3
143	428339.49	1305981.08	данные отсутствуют	0.3
144	428336.37	1305977.5	данные отсутствуют	0.3
145	428338.66	1305975.67	данные отсутствуют	0.3
146	428331.48	1305978.28	данные отсутствуют	0.3
147	428335.52	1305982.8	данные отсутствуют	0.3
148	428330.71	1305986.99	данные отсутствуют	0.3
149	428326.7	1305982.44	данные отсутствуют	0.3
150	428312	1306003.15	данные отсутствуют	0.3
151	428307.99	1305998.55	данные отсутствуют	0.3
152	428312.86	1305994.44	данные отсутствуют	0.3

Государственный регистратор		ФГИС ЕГРН
полное наименование должности	подпись	инициалы, фамилия

М.П.

Выписка из Единого государственного реестра недвижимости об объекте недвижимости  
**Сведения о частях земельного участка**

<b>Земельный участок</b>			
(вид объекта недвижимости)			
Лист № ___ Раздела <b>4.2</b>	Всего листов раздела <b>4.2</b> : ___	Всего разделов: ___	Всего листов выписки: ___
<b>29.06.2019 № 99/2019/269975739</b>			
Кадастровый номер:		<b>23:40:0407009:31</b>	

Номер точки	Координаты, м		Описание закрепления на местности	Средняя квадратическая погрешность определения координат характерных точек границы части земельного участка, м
	X	Y		
1	2	3	4	5
153	428316.77	1305999	данные отсутствуют	0.3
154	428309.1	1306005.76	данные отсутствуют	0.3
155	428304.35	1306009.72	данные отсутствуют	0.3
156	428300.92	1306005.52	данные отсутствуют	0.3
157	428305.72	1306001.62	данные отсутствуют	0.3
158	428297.56	1306016.59	данные отсутствуют	0.3
159	428300.06	1306014.11	данные отсутствуют	0.3
160	428305.02	1306019.12	данные отсутствуют	0.3
161	428302.38	1306021.65	данные отсутствуют	0.3
162	428299.15	1306012.85	данные отсутствуют	0.3
163	428296.51	1306015.43	данные отсутствуют	0.3
164	428291.74	1306010.13	данные отсутствуют	0.3
165	428294.28	1306007.74	данные отсутствуют	0.3
166	428294.95	1305999.57	данные отсутствуют	0.3
167	428299.02	1306005.95	данные отсутствуют	0.3
168	428296.49	1306007.63	данные отсутствуют	0.3
169	428292.44	1306001.29	данные отсутствуют	0.3

Государственный регистратор		ФГИС ЕГРН
полное наименование должности	подпись	инициалы, фамилия

М.П.

Выписка из Единого государственного реестра недвижимости об объекте недвижимости  
**Сведения о частях земельного участка**

<b>Земельный участок</b>			
(вид объекта недвижимости)			
Лист № ____ Раздела <b>4.2</b>	Всего листов раздела <b>4.2</b> : ____	Всего разделов: ____	Всего листов выписки: ____
<b>29.06.2019 № 99/2019/269975739</b>			
Кадастровый номер:		<b>23:40:0407009:31</b>	

Номер точки	Координаты, м		Описание закрепления на местности	Средняя квадратическая погрешность определения координат характерных точек границы части земельного участка, м
	X	Y		
1	2	3	4	5
170	428283	1306000.72	данные отсутствуют	0.3
171	428284.99	1305998.94	данные отсутствуют	0.3
172	428289.91	1306005.19	данные отсутствуют	0.3
173	428287.88	1306006.97	данные отсутствуют	0.3
174	428334.06	1306017.48	данные отсутствуют	0.3
175	428331.46	1306015.03	данные отсутствуют	0.3
176	428335.74	1306010.53	данные отсутствуют	0.3
177	428338.27	1306012.94	данные отсутствуют	0.3
178	428325.51	1305991.5	данные отсутствуют	0.3
179	428320.69	1305995.66	данные отсутствуют	0.3
180	428316.7	1305991.08	данные отсутствуют	0.3
181	428321.51	1305986.93	данные отсутствуют	0.3
182	428337.31	1305969.87	данные отсутствуют	0.3
183	428329.66	1305961.89	данные отсутствуют	0.3
184	428331.94	1305959.72	данные отсутствуют	0.3
185	428339.58	1305967.73	данные отсутствуют	0.3
186	428335.05	1305972.27	данные отсутствуют	0.3

Государственный регистратор		ФГИС ЕГРН
полное наименование должности	подпись	инициалы, фамилия

М.П.



Выписка из Единого государственного реестра недвижимости об объекте недвижимости  
**Сведения о частях земельного участка**

<b>Земельный участок</b>			
(вид объекта недвижимости)			
Лист № ___ Раздела <b>4.2</b>	Всего листов раздела <b>4.2</b> : ___	Всего разделов: ___	Всего листов выписки: ___
<b>29.06.2019 № 99/2019/269975739</b>			
Кадастровый номер:		<b>23:40:0407009:31</b>	

Номер точки	Координаты, м		Описание закрепления на местности	Средняя квадратическая погрешность определения координат характерных точек границы части земельного участка, м
	X	Y		
1	2	3	4	5
187	428332.98	1305974.04	данные отсутствуют	0.3
188	428329.02	1305969.48	данные отсутствуют	0.3
189	428331.1	1305967.79	данные отсутствуют	0.3
190	428327.46	1305975.96	данные отсутствуют	0.3
191	428323.41	1305971.56	данные отсутствуют	0.3
192	428325.47	1305969.64	данные отсутствуют	0.3
193	428329.52	1305974.12	данные отсутствуют	0.3
194	428326.19	1305977.14	данные отсутствуют	0.3
195	428324.19	1305979.01	данные отсутствуют	0.3
196	428320.1	1305974.62	данные отсутствуют	0.3
197	428322.1	1305972.69	данные отсутствуют	0.3
198	428320.54	1305982.17	данные отсутствуют	0.3
199	428316.35	1305977.96	данные отсутствуют	0.3
200	428318.33	1305975.97	данные отсутствуют	0.3
201	428322.51	1305980.32	данные отсутствуют	0.3
202	428318.47	1305983.81	данные отсутствуют	0.3
203	428316.23	1305985.88	данные отсутствуют	0.3

Государственный регистратор		ФГИС ЕГРН
полное наименование должности	подпись	инициалы, фамилия

М.П.

Выписка из Единого государственного реестра недвижимости об объекте недвижимости  
**Сведения о частях земельного участка**

<b>Земельный участок</b>			
(вид объекта недвижимости)			
Лист № ___ Раздела <b>4.2</b>	Всего листов раздела <b>4.2</b> : ___	Всего разделов: ___	Всего листов выписки: ___
<b>29.06.2019 № 99/2019/269975739</b>			
Кадастровый номер:		<b>23:40:0407009:31</b>	

Номер точки	Координаты, м		Описание закрепления на местности	Средняя квадратическая погрешность определения координат характерных точек границы части земельного участка, м
	X	Y		
1	2	3	4	5
204	428312.14	1305981.3	данные отсутствуют	0.3
205	428314.44	1305979.25	данные отсутствуют	0.3
206	428327.28	1305963.57	данные отсутствуют	0.3
207	428325.43	1305961.55	данные отсутствуют	0.3
208	428329.93	1305957.54	данные отсутствуют	0.3
209	428331.72	1305959.51	данные отсутствуют	0.3
210	428328.98	1305956.92	данные отсутствуют	0.3
211	428327.48	1305959.7	данные отсутствуют	0.3
212	428317.84	1305954.4	данные отсутствуют	0.3
213	428319.38	1305951.66	данные отсутствуют	0.3
214	428323.18	1305960.98	данные отсутствуют	0.3
215	428315.08	1305968.55	данные отсутствуют	0.3
216	428312.94	1305966.31	данные отсутствуют	0.3
217	428321.03	1305958.8	данные отсутствуют	0.3
218	428310.31	1305962.81	данные отсутствуют	0.3
219	428308.33	1305960.42	данные отсутствуют	0.3
220	428316.85	1305953.51	данные отсутствуют	0.3

Государственный регистратор		ФГИС ЕГРН
полное наименование должности	подпись	инициалы, фамилия

М.П.

Выписка из Единого государственного реестра недвижимости об объекте недвижимости  
Сведения о частях земельного участка

<b>Земельный участок</b>			
(вид объекта недвижимости)			
Лист № ___ Раздела <b>4.2</b>	Всего листов раздела <b>4.2</b> : ___	Всего разделов: ___	Всего листов выписки: ___
<b>29.06.2019 № 99/2019/269975739</b>			
Кадастровый номер:		<b>23:40:0407009:31</b>	

Номер точки	Координаты, м		Описание закрепления на местности	Средняя квадратическая погрешность определения координат характерных точек границы части земельного участка, м
	X	Y		
1	2	3	4	5
221	428318.81	1305955.94	данные отсутствуют	0.3
222	428315.76	1305975.19	данные отсутствуют	0.3
223	428311.43	1305979.37	данные отсутствуют	0.3
224	428309.53	1305977.44	данные отсутствуют	0.3
225	428313.91	1305973.24	данные отсутствуют	0.3
226	428312.89	1305973	данные отсутствуют	0.3
227	428310.78	1305975.07	данные отсутствуют	0.3
228	428307.81	1305971.92	данные отсутствуют	0.3
229	428309.92	1305969.88	данные отсутствуют	0.3
230	428305.72	1305979.32	данные отсутствуют	0.3
231	428303.73	1305977.2	данные отсутствуют	0.3
232	428307.21	1305974	данные отсутствуют	0.3
233	428309.17	1305976.1	данные отсутствуют	0.3
234	428300.64	1305985.65	данные отсутствуют	0.3
235	428297.44	1305982.17	данные отсутствуют	0.3
236	428299.58	1305980.22	данные отсутствуют	0.3
237	428302.77	1305983.69	данные отсутствуют	0.3

Государственный регистратор		ФГИС ЕГРН
полное наименование должности	подпись	инициалы, фамилия

М.П.

Выписка из Единого государственного реестра недвижимости об объекте недвижимости  
**Сведения о частях земельного участка**

<b>Земельный участок</b>			
(вид объекта недвижимости)			
Лист № ____ Раздела <b>4.2</b>	Всего листов раздела <b>4.2</b> : ____	Всего разделов: ____	Всего листов выписки: ____
<b>29.06.2019 № 99/2019/269975739</b>			
Кадастровый номер:		<b>23:40:0407009:31</b>	

Номер точки	Координаты, м		Описание закрепления на местности	Средняя квадратическая погрешность определения координат характерных точек границы части земельного участка, м
	X	Y		
1	2	3	4	5
238	428286.17	1305992.98	данные отсутствуют	0.3
239	428288.23	1305991.42	данные отсутствуют	0.3
240	428291.41	1305995.56	данные отсутствуют	0.3
241	428289.37	1305997.16	данные отсутствуют	0.3
242	428301.03	1305966.62	данные отсутствуют	0.3
243	428303.69	1305964.37	данные отсутствуют	0.3
244	428305.31	1305966.23	данные отсутствуют	0.3
245	428302.66	1305968.53	данные отсутствуют	0.3
246	428303.16	1305970.06	данные отсутствуют	0.3
247	428300.71	1305972.13	данные отсутствуют	0.3
248	428298.06	1305969.01	данные отсутствуют	0.3
249	428300.45	1305967.08	данные отсутствуют	0.3
250	428300.18	1305972.54	данные отсутствуют	0.3
251	428297.73	1305974.66	данные отсутствуют	0.3
252	428295.17	1305971.54	данные отсутствуют	0.3
253	428297.52	1305969.52	данные отсутствуют	0.3
254	428294.69	1305971.82	данные отсутствуют	0.3

Государственный регистратор		ФГИС ЕГРН
полное наименование должности	подпись	инициалы, фамилия

М.П.

Выписка из Единого государственного реестра недвижимости об объекте недвижимости  
**Сведения о частях земельного участка**

<b>Земельный участок</b>			
(вид объекта недвижимости)			
Лист № ____ Раздела <b>4.2</b>	Всего листов раздела <b>4.2</b> : ____	Всего разделов: ____	Всего листов выписки: ____
<b>29.06.2019 № 99/2019/269975739</b>			
Кадастровый номер:		<b>23:40:0407009:31</b>	

Номер точки	Координаты, м		Описание закрепления на местности	Средняя квадратическая погрешность определения координат характерных точек границы части земельного участка, м
	X	Y		
1	2	3	4	5
255	428297.31	1305975.02	данные отсутствуют	0.3
256	428294.9	1305977.09	данные отсутствуют	0.3
257	428292.23	1305974	данные отсутствуют	0.3
258	428293.85	1305977.91	данные отсутствуют	0.3
259	428291.36	1305979.82	данные отсутствуют	0.3
260	428288.75	1305976.79	данные отсутствуют	0.3
261	428291.22	1305974.82	данные отсутствуют	0.3
262	428290.74	1305980.43	данные отсутствуют	0.3
263	428288.4	1305982.48	данные отсутствуют	0.3
264	428285.7	1305979.5	данные отсутствуют	0.3
265	428287.98	1305977.51	данные отсутствуют	0.3
266	428296.28	1305987.49	данные отсутствуют	0.3
267	428294.17	1305989.54	данные отсутствуют	0.3
268	428291.02	1305986.04	данные отсутствуют	0.3
269	428293.14	1305984.05	данные отсутствуют	0.3
270	428351.39	1305987.62	данные отсутствуют	0.3
271	428349.11	1305985.1	данные отсутствуют	0.3

Государственный регистратор		ФГИС ЕГРН
полное наименование должности	подпись	инициалы, фамилия

М.П.

Выписка из Единого государственного реестра недвижимости об объекте недвижимости  
**Сведения о частях земельного участка**

<b>Земельный участок</b>			
(вид объекта недвижимости)			
Лист № ___ Раздела <b>4.2</b>	Всего листов раздела <b>4.2</b> : ___	Всего разделов: ___	Всего листов выписки: ___
<b>29.06.2019 № 99/2019/269975739</b>			
Кадастровый номер:		<b>23:40:0407009:31</b>	

Номер точки	Координаты, м		Описание закрепления на местности	Средняя квадратическая погрешность определения координат характерных точек границы части земельного участка, м
	X	Y		
1	2	3	4	5
272	428353.21	1305981.48	данные отсутствуют	0.3
273	428355.42	1305984.06	данные отсутствуют	0.3
274	428332.92	1305942.03	данные отсутствуют	0.3
275	428334.6	1305939.6	данные отсутствуют	0.3
276	428340.63	1305943.76	данные отсутствуют	0.3
277	428338.86	1305946.2	данные отсутствуют	0.3
278	428325.55	1305937.04	данные отсутствуют	0.3
279	428327.22	1305934.59	данные отсутствуют	0.3
280	428333.15	1305938.76	данные отсутствуют	0.3
281	428331.48	1305941.15	данные отсутствуют	0.3
282	428317.87	1305931.74	данные отсутствуют	0.3
283	428319.54	1305929.33	данные отсутствуют	0.3
284	428325.5	1305933.46	данные отсутствуют	0.3
285	428323.86	1305935.89	данные отсутствуют	0.3
286	428310.52	1305926.62	данные отсутствуют	0.3
287	428312.13	1305924.19	данные отсутствуют	0.3
288	428318.22	1305928.34	данные отсутствуют	0.3

Государственный регистратор		ФГИС ЕГРН
полное наименование должности	подпись	инициалы, фамилия

М.П.

Выписка из Единого государственного реестра недвижимости об объекте недвижимости  
**Сведения о частях земельного участка**

<b>Земельный участок</b>			
(вид объекта недвижимости)			
Лист № ____ Раздела <b>4.2</b>	Всего листов раздела <b>4.2</b> : ____	Всего разделов: ____	Всего листов выписки: ____
<b>29.06.2019 № 99/2019/269975739</b>			
Кадастровый номер:		<b>23:40:0407009:31</b>	

Номер точки	Координаты, м		Описание закрепления на местности	Средняя квадратическая погрешность определения координат характерных точек границы части земельного участка, м
	X	Y		
1	2	3	4	5
289	428316.55	1305930.84	данные отсутствуют	0.3
290	428303.28	1305921.45	данные отсутствуют	0.3
291	428305	1305919.01	данные отсутствуют	0.3
292	428310.94	1305923.36	данные отсутствуют	0.3
293	428309.22	1305925.7	данные отсутствуют	0.3
294	428295.26	1305959.78	данные отсутствуют	0.3
295	428297.83	1305957.53	данные отсутствуют	0.3
296	428302.49	1305962.89	данные отсутствуют	0.3
297	428299.9	1305965.16	данные отсутствуют	0.3
298	428296.78	1305967.99	данные отсутствуют	0.3
299	428292.16	1305962.61	данные отсутствуют	0.3
300	428294.62	1305960.44	данные отсутствуют	0.3
301	428299.23	1305965.79	данные отсутствуют	0.3
302	428286.62	1305975.78	данные отсутствуют	0.3
303	428282.34	1305970.07	данные отсутствуют	0.3
304	428284.92	1305968.16	данные отсутствуют	0.3
305	428289.12	1305973.94	данные отсутствуют	0.3

Государственный регистратор		ФГИС ЕГРН
полное наименование должности	подпись	инициалы, фамилия

М.П.

Выписка из Единого государственного реестра недвижимости об объекте недвижимости  
**Сведения о частях земельного участка**

<b>Земельный участок</b>			
(вид объекта недвижимости)			
Лист № ___ Раздела <b>4.2</b>	Всего листов раздела <b>4.2</b> : ___	Всего разделов: ___	Всего листов выписки: ___
<b>29.06.2019 № 99/2019/269975739</b>			
Кадастровый номер:		<b>23:40:0407009:31</b>	

Номер точки	Координаты, м		Описание закрепления на местности	Средняя квадратическая погрешность определения координат характерных точек границы части земельного участка, м
	X	Y		
1	2	3	4	5
306	428276.49	1305981.66	данные отсутствуют	0.3
307	428278.69	1305979.85	данные отсутствуют	0.3
308	428282.62	1305984.43	данные отсутствуют	0.3
309	428280.32	1305986.44	данные отсутствуют	0.3
310	428270.31	1305974.39	данные отсутствуют	0.3
311	428272.56	1305972.55	данные отсутствуют	0.3
312	428276.34	1305977.15	данные отсутствуют	0.3
313	428274.08	1305979.05	данные отсутствуют	0.3
314	428261.39	1305968.78	данные отсутствуют	0.3
315	428262.87	1305966.53	данные отсутствуют	0.3
316	428268.95	1305970.61	данные отсутствуют	0.3
317	428267.4	1305973	данные отсутствуют	0.3
318	428254.05	1305963.55	данные отсутствуют	0.3
319	428255.73	1305961.21	данные отсутствуют	0.3
320	428259.83	1305964.2	данные отсутствуют	0.3
321	428258.23	1305966.48	данные отсутствуют	0.3
322	428247.15	1305958.47	данные отсутствуют	0.3

Государственный регистратор		ФГИС ЕГРН
полное наименование должности	подпись	инициалы, фамилия

М.П.



Выписка из Единого государственного реестра недвижимости об объекте недвижимости  
**Сведения о частях земельного участка**

<b>Земельный участок</b>			
(вид объекта недвижимости)			
Лист № ____ Раздела <b>4.2</b>	Всего листов раздела <b>4.2</b> : ____	Всего разделов: ____	Всего листов выписки: ____
<b>29.06.2019 № 99/2019/269975739</b>			
Кадастровый номер:		<b>23:40:0407009:31</b>	

Номер точки	Координаты, м		Описание закрепления на местности	Средняя квадратическая погрешность определения координат характерных точек границы части земельного участка, м
	X	Y		
1	2	3	4	5
323	428248.81	1305956.11	данные отсутствуют	0.3
324	428252.91	1305959.04	данные отсутствуют	0.3
325	428251.34	1305961.35	данные отсутствуют	0.3
326	428240.29	1305953.6	данные отсутствуют	0.3
327	428242.02	1305951.11	данные отсутствуют	0.3
328	428246.46	1305954.23	данные отсутствуют	0.3
329	428244.72	1305956.73	данные отсутствуют	0.3
330	428233.35	1305948.96	данные отсутствуют	0.3
331	428235.03	1305946.4	данные отсутствуют	0.3
332	428239.61	1305949.31	данные отсутствуют	0.3
333	428237.92	1305951.85	данные отсутствуют	0.3
334	428217.85	1305938.15	данные отсутствуют	0.3
335	428219.5	1305935.6	данные отсутствуют	0.3
336	428224.97	1305939.06	данные отсутствуют	0.3
337	428223.31	1305941.6	данные отсутствуют	0.3
338	428225.58	1305943.14	данные отсутствуют	0.3
339	428227.4	1305940.64	данные отсутствуют	0.3

Государственный регистратор		ФГИС ЕГРН
полное наименование должности	подпись	инициалы, фамилия

М.П.

Выписка из Единого государственного реестра недвижимости об объекте недвижимости  
Сведения о частях земельного участка

<b>Земельный участок</b>			
(вид объекта недвижимости)			
Лист № ___ Раздела <b>4.2</b>	Всего листов раздела <b>4.2</b> : ___	Всего разделов: ___	Всего листов выписки: ___
<b>29.06.2019 № 99/2019/269975739</b>			
Кадастровый номер:		<b>23:40:0407009:31</b>	

Номер точки	Координаты, м		Описание закрепления на местности	Средняя квадратическая погрешность определения координат характерных точек границы части земельного участка, м
	X	Y		
1	2	3	4	5
340	428232.62	1305944.54	данные отсутствуют	0.3
341	428230.94	1305946.89	данные отсутствуют	0.3
342	428209.22	1305933.26	данные отсутствуют	0.3
343	428211.06	1305930.26	данные отсутствуют	0.3
344	428216.94	1305933.97	данные отсутствуют	0.3
345	428215.08	1305937	данные отсутствуют	0.3
346	428201.7	1305927.53	данные отсутствуют	0.3
347	428203.21	1305925.15	данные отсутствуют	0.3
348	428208.64	1305928.65	данные отсутствуют	0.3
349	428207.13	1305930.99	данные отсутствуют	0.3
350	428193.93	1305922.38	данные отсутствуют	0.3
351	428195.48	1305919.96	данные отсутствуют	0.3
352	428200.91	1305923.51	данные отсутствуют	0.3
353	428199.36	1305925.9	данные отсутствуют	0.3
354	428186.36	1305917.53	данные отсутствуют	0.3
355	428188.09	1305914.94	данные отсутствуют	0.3
356	428193.14	1305918.42	данные отсутствуют	0.3

Государственный регистратор		ФГИС ЕГРН
полное наименование должности	подпись	инициалы, фамилия

М.П.

Выписка из Единого государственного реестра недвижимости об объекте недвижимости  
**Сведения о частях земельного участка**

<b>Земельный участок</b>			
(вид объекта недвижимости)			
Лист № ___ Раздела <b>4.2</b>	Всего листов раздела <b>4.2</b> : ___	Всего разделов: ___	Всего листов выписки: ___
<b>29.06.2019 № 99/2019/269975739</b>			
Кадастровый номер:		<b>23:40:0407009:31</b>	

Номер точки	Координаты, м		Описание закрепления на местности	Средняя квадратическая погрешность определения координат характерных точек границы части земельного участка, м
	X	Y		
1	2	3	4	5
357	428191.38	1305921.05	данные отсутствуют	0.3
358	428184.68	1305916.44	данные отсутствуют	0.3
359	428180.78	1305913.82	данные отсутствуют	0.3
360	428182.56	1305911.22	данные отсутствуют	0.3
361	428186.35	1305913.88	данные отсутствуют	0.3
362	428285.97	1305947.02	данные отсутствуют	0.3
363	428287.93	1305944.55	данные отсутствуют	0.3
364	428292.72	1305948.31	данные отсутствуют	0.3
365	428290.74	1305950.65	данные отсутствуют	0.3
366	428278.33	1305941.52	данные отсутствуют	0.3
367	428280	1305938.97	данные отсутствуют	0.3
368	428286.38	1305943.31	данные отсутствуют	0.3
369	428284.66	1305945.78	данные отсутствуют	0.3
370	428280.09	1305905.4	данные отсутствуют	0.3
371	428283.59	1305910.59	данные отсутствуют	0.3
372	428280.6	1305912.56	данные отсутствуют	0.3
373	428277.21	1305907.4	данные отсутствуют	0.3

Государственный регистратор		ФГИС ЕГРН
полное наименование должности	подпись	инициалы, фамилия

М.П.

Выписка из Единого государственного реестра недвижимости об объекте недвижимости  
**Сведения о частях земельного участка**

<b>Земельный участок</b>			
(вид объекта недвижимости)			
Лист № ____ Раздела <b>4.2</b>	Всего листов раздела <b>4.2</b> : ____	Всего разделов: ____	Всего листов выписки: ____
<b>29.06.2019 № 99/2019/269975739</b>			
Кадастровый номер:		<b>23:40:0407009:31</b>	

Номер точки	Координаты, м		Описание закрепления на местности	Средняя квадратическая погрешность определения координат характерных точек границы части земельного участка, м
	X	Y		
1	2	3	4	5
374	428228.71	1305874.1	данные отсутствуют	0.3
375	428237.99	1305868.96	данные отсутствуют	0.3
376	428240.91	1305874.33	данные отсутствуют	0.3
377	428231.71	1305879.59	данные отсутствуют	0.3
378	428235.07	1305865.56	данные отсутствуют	0.3
379	428233.05	1305867.39	данные отсутствуют	0.3
380	428229.96	1305864.1	данные отсутствуют	0.3
381	428232.01	1305862.24	данные отсутствуют	0.3
382	428307.83	1305863.93	данные отсутствуют	0.3
383	428309.8	1305861.59	данные отсутствуют	0.3
384	428314.37	1305865.45	данные отсутствуют	0.3
385	428312.41	1305867.75	данные отсутствуют	0.3
386	428295.92	1305852.05	данные отсутствуют	0.3
387	428298.12	1305850	данные отсутствуют	0.3
388	428302.66	1305854.91	данные отсутствуют	0.3
389	428300.44	1305857	данные отсутствуют	0.3
390	428278.12	1305863.05	данные отсутствуют	0.3

Государственный регистратор		ФГИС ЕГРН
полное наименование должности	подпись	инициалы, фамилия

М.П.

Выписка из Единого государственного реестра недвижимости об объекте недвижимости  
**Сведения о частях земельного участка**

<b>Земельный участок</b>			
(вид объекта недвижимости)			
Лист № ___ Раздела <b>4.2</b>	Всего листов раздела <b>4.2</b> : ___	Всего разделов: ___	Всего листов выписки: ___
<b>29.06.2019 № 99/2019/269975739</b>			
Кадастровый номер:		<b>23:40:0407009:31</b>	

Номер точки	Координаты, м		Описание закрепления на местности	Средняя квадратическая погрешность определения координат характерных точек границы части земельного участка, м
	X	Y		
1	2	3	4	5
391	428275.26	1305866.2	данные отсутствуют	0.3
392	428271.27	1305862.52	данные отсутствуют	0.3
393	428273.97	1305859.32	данные отсутствуют	0.3
394	428235.1	1305854.32	данные отсутствуют	0.3
395	428237.1	1305852.43	данные отсутствуют	0.3
396	428241.42	1305856.57	данные отсутствуют	0.3
397	428239.52	1305858.46	данные отсутствуют	0.3
398	428262.68	1305850.12	данные отсутствуют	0.3
399	428264.38	1305847.89	данные отсутствуют	0.3
400	428270.68	1305852.74	данные отсутствуют	0.3
401	428268.9	1305854.9	данные отсутствуют	0.3

Государственный регистратор		ФГИС ЕГРН
полное наименование должности	подпись	инициалы, фамилия

М.П.

Выписка из Единого государственного реестра недвижимости об объекте недвижимости  
Сведения о частях земельного участка

<b>Земельный участок</b>				
(вид объекта недвижимости)				
Лист № ____ Раздела <b>4.2</b>		Всего листов раздела <b>4.2</b> : ____		Всего разделов: ____
Всего листов выписки: ____				
<b>29.06.2019 № 99/2019/269975739</b>				
Кадастровый номер:			<b>23:40:0407009:31</b>	
Сведения о характерных точках границы части (частей) земельного участка				
Учетный номер части: 8				
Система координат: МСК 23, зона 1				
Зона №				
Номер точки	Координаты, м		Описание закрепления на местности	Средняя квадратическая погрешность определения координат характерных точек границы части земельного участка, м
	X	Y		
1	2	3	4	5
18	428270.18	1305928.09	данные отсутствуют	0.3
19	428278.52	1305933.91	данные отсутствуют	0.3
20	428274.2	1305940.15	данные отсутствуют	0.3
21	428265.81	1305934.39	данные отсутствуют	0.3
22	428402	1305962.18	данные отсутствуют	0.3
23	428399.77	1305964.35	данные отсутствуют	0.3
24	428397.55	1305962.06	данные отсутствуют	0.3
25	428399.77	1305959.87	данные отсутствуют	0.3
26	428392.83	1305985.84	данные отсутствуют	0.3
27	428390.1	1305984.67	данные отсутствуют	0.3
28	428396.01	1305970.83	данные отсутствуют	0.3
29	428398.77	1305971.99	данные отсутствуют	0.3
30	428379.22	1305989.88	данные отсутствуют	0.3
31	428377.08	1305992	данные отсутствуют	0.3
32	428374.19	1305988.99	данные отсутствуют	0.3
33	428376.42	1305986.89	данные отсутствуют	0.3
Государственный регистратор			ФГИС ЕГРН	
полное наименование должности			подпись	
			инициалы, фамилия	

М.П.

Выписка из Единого государственного реестра недвижимости об объекте недвижимости  
**Сведения о частях земельного участка**

<b>Земельный участок</b>			
(вид объекта недвижимости)			
Лист № ____ Раздела <b>4.2</b>	Всего листов раздела <b>4.2</b> : ____	Всего разделов: ____	Всего листов выписки: ____
<b>29.06.2019 № 99/2019/269975739</b>			
Кадастровый номер:		<b>23:40:0407009:31</b>	

Номер точки	Координаты, м		Описание закрепления на местности	Средняя квадратическая погрешность определения координат характерных точек границы части земельного участка, м
	X	Y		
1	2	3	4	5
34	428373.66	1306003.93	данные отсутствуют	0.3
35	428370	1306007.65	данные отсутствуют	0.3
36	428367.68	1306005.4	данные отсутствуют	0.3
37	428371.32	1306001.6	данные отсутствуют	0.3
38	428368.61	1306009.95	данные отсутствуют	0.3
39	428360.35	1306018.13	данные отсутствуют	0.3
40	428357.52	1306015.45	данные отсутствуют	0.3
41	428365.82	1306007.18	данные отсутствуют	0.3
42	428358.15	1306020.05	данные отсутствуют	0.3
43	428353.77	1306024.34	данные отсутствуют	0.3
44	428351.12	1306021.58	данные отсутствуют	0.3
45	428355.4	1306017.32	данные отсутствуют	0.3
46	428351.63	1306026.35	данные отсутствуют	0.3
47	428347.19	1306030.47	данные отсутствуют	0.3
48	428344.61	1306027.85	данные отсутствуют	0.3
49	428348.93	1306023.69	данные отсутствуют	0.3
50	428340.39	1306036.94	данные отсутствуют	0.3

Государственный регистратор		ФГИС ЕГРН
полное наименование должности	подпись	инициалы, фамилия

М.П.

Выписка из Единого государственного реестра недвижимости об объекте недвижимости  
**Сведения о частях земельного участка**

<b>Земельный участок</b>			
(вид объекта недвижимости)			
Лист № ___ Раздела <b>4.2</b>	Всего листов раздела <b>4.2</b> : ___	Всего разделов: ___	Всего листов выписки: ___
<b>29.06.2019 № 99/2019/269975739</b>			
Кадастровый номер:		<b>23:40:0407009:31</b>	

Номер точки	Координаты, м		Описание закрепления на местности	Средняя квадратическая погрешность определения координат характерных точек границы части земельного участка, м
	X	Y		
1	2	3	4	5
51	428337.96	1306034.18	данные отсутствуют	0.3
52	428342.36	1306029.95	данные отсутствуют	0.3
53	428344.84	1306032.58	данные отсутствуют	0.3
54	428370.13	1305971.52	данные отсутствуют	0.3
55	428377.37	1305978.5	данные отсутствуют	0.3
56	428374.98	1305980.85	данные отсутствуют	0.3
57	428367.81	1305973.93	данные отсутствуют	0.3
58	428353.94	1305991.52	данные отсутствуют	0.3
59	428352.29	1305989.61	данные отсутствуют	0.3
60	428356.39	1305986.04	данные отсутствуют	0.3
61	428358.01	1305987.9	данные отсутствуют	0.3
62	428349.93	1305996.49	данные отсутствуют	0.3
63	428348.24	1305994.81	данные отсутствуют	0.3
64	428352.33	1305991.1	данные отсутствуют	0.3
65	428354	1305992.89	данные отсутствуют	0.3
66	428340.41	1306010.75	данные отсутствуют	0.3
67	428337.83	1306008.32	данные отсутствуют	0.3

Государственный регистратор		ФГИС ЕГРН
полное наименование должности	подпись	инициалы, фамилия

М.П.



Выписка из Единого государственного реестра недвижимости об объекте недвижимости  
**Сведения о частях земельного участка**

<b>Земельный участок</b>			
(вид объекта недвижимости)			
Лист № ____ Раздела <b>4.2</b>	Всего листов раздела <b>4.2</b> : ____	Всего разделов: ____	Всего листов выписки: ____
<b>29.06.2019 № 99/2019/269975739</b>			
Кадастровый номер:		<b>23:40:0407009:31</b>	

Номер точки	Координаты, м		Описание закрепления на местности	Средняя квадратическая погрешность определения координат характерных точек границы части земельного участка, м
	X	Y		
1	2	3	4	5
68	428342.18	1306003.64	данные отсутствуют	0.3
69	428344.8	1306006.35	данные отсутствуют	0.3
70	428327.46	1306025.99	данные отсутствуют	0.3
71	428324.05	1306022.84	данные отсутствуют	0.3
72	428330.96	1306015.63	данные отсутствуют	0.3
73	428334.37	1306018.74	данные отсутствуют	0.3
74	428324.95	1306033.49	данные отсутствуют	0.3
75	428326.94	1306030.37	данные отсутствуют	0.3
76	428332.08	1306033.89	данные отсутствуют	0.3
77	428330.06	1306037.07	данные отсутствуют	0.3
78	428318.21	1306029.01	данные отсутствуют	0.3
79	428320.23	1306025.96	данные отсутствуют	0.3
80	428325.36	1306029.41	данные отсутствуют	0.3
81	428323.37	1306032.43	данные отсутствуют	0.3
82	428363.87	1305970.48	данные отсутствуют	0.3
83	428366.18	1305968.35	данные отсутствуют	0.3
84	428368.91	1305971.33	данные отсутствуют	0.3

Государственный регистратор		ФГИС ЕГРН
полное наименование должности	подпись	инициалы, фамилия

М.П.

Выписка из Единого государственного реестра недвижимости об объекте недвижимости  
**Сведения о частях земельного участка**

<b>Земельный участок</b>			
(вид объекта недвижимости)			
Лист № ____ Раздела <b>4.2</b>	Всего листов раздела <b>4.2</b> : ____	Всего разделов: ____	Всего листов выписки: ____
<b>29.06.2019 № 99/2019/269975739</b>			
Кадастровый номер:		<b>23:40:0407009:31</b>	

Номер точки	Координаты, м		Описание закрепления на местности	Средняя квадратическая погрешность определения координат характерных точек границы части земельного участка, м
	X	Y		
1	2	3	4	5
85	428366.58	1305973.47	данные отсутствуют	0.3
86	428360.81	1305973.25	данные отсутствуют	0.3
87	428363.21	1305971.21	данные отсутствуют	0.3
88	428365.85	1305974.3	данные отсутствуют	0.3
89	428363.49	1305976.33	данные отсутствуют	0.3
90	428360.46	1305978.95	данные отсутствуют	0.3
91	428357.79	1305975.88	данные отсутствуют	0.3
92	428360.15	1305973.8	данные отсутствуют	0.3
93	428362.74	1305976.86	данные отсутствуют	0.3
94	428356.07	1305983.45	данные отсутствуют	0.3
95	428353.84	1305980.9	данные отсутствуют	0.3
96	428357.96	1305977.26	данные отсутствуют	0.3
97	428360.25	1305979.77	данные отсутствуют	0.3
98	428345.15	1305993.04	данные отсутствуют	0.3
99	428343.08	1305990.72	данные отсутствуют	0.3
100	428348.49	1305985.88	данные отсутствуют	0.3
101	428350.58	1305988.24	данные отсутствуют	0.3

Государственный регистратор		ФГИС ЕГРН
полное наименование должности	подпись	инициалы, фамилия

М.П.

Выписка из Единого государственного реестра недвижимости об объекте недвижимости  
**Сведения о частях земельного участка**

<b>Земельный участок</b>			
(вид объекта недвижимости)			
Лист № ___ Раздела <b>4.2</b>	Всего листов раздела <b>4.2</b> : ___	Всего разделов: ___	Всего листов выписки: ___
<b>29.06.2019 № 99/2019/269975739</b>			
Кадастровый номер:		<b>23:40:0407009:31</b>	

Номер точки	Координаты, м		Описание закрепления на местности	Средняя квадратическая погрешность определения координат характерных точек границы части земельного участка, м
	X	Y		
1	2	3	4	5
102	428334.54	1306002.11	данные отсутствуют	0.3
103	428332.5	1305999.74	данные отсутствуют	0.3
104	428338.02	1305994.97	данные отсутствуют	0.3
105	428340.02	1305997.26	данные отсутствуют	0.3
106	428318.45	1306016.35	данные отсутствуют	0.3
107	428316.45	1306013.96	данные отсутствуют	0.3
108	428321.79	1306009.15	данные отсутствуют	0.3
109	428323.86	1306011.49	данные отсутствуют	0.3
110	428307	1306022.16	данные отсутствуют	0.3
111	428312.42	1306017.41	данные отсутствуют	0.3
112	428314.53	1306019.72	данные отсутствуют	0.3
113	428309.02	1306024.44	данные отсутствуют	0.3
114	428375.41	1305941.91	данные отсутствуют	0.3
115	428368.44	1305949.16	данные отсутствуют	0.3
116	428366.14	1305946.8	данные отсутствуют	0.3
117	428372.99	1305939.65	данные отсутствуют	0.3
118	428362.3	1305933.62	данные отсутствуют	0.3

Государственный регистратор		ФГИС ЕГРН
полное наименование должности	подпись	инициалы, фамилия

М.П.

Выписка из Единого государственного реестра недвижимости об объекте недвижимости  
**Сведения о частях земельного участка**

<b>Земельный участок</b>			
(вид объекта недвижимости)			
Лист № ___ Раздела <b>4.2</b>	Всего листов раздела <b>4.2</b> : ___	Всего разделов: ___	Всего листов выписки: ___
<b>29.06.2019 № 99/2019/269975739</b>			
Кадастровый номер:		<b>23:40:0407009:31</b>	

Номер точки	Координаты, м		Описание закрепления на местности	Средняя квадратическая погрешность определения координат характерных точек границы части земельного участка, м
	X	Y		
1	2	3	4	5
119	428369.29	1305927.65	данные отсутствуют	0.3
120	428371.31	1305930.23	данные отсутствуют	0.3
121	428364.27	1305936.06	данные отсутствуют	0.3
122	428360.12	1305931.1	данные отсутствуют	0.3
123	428358.35	1305928.87	данные отсутствуют	0.3
124	428361.89	1305925.89	данные отсутствуют	0.3
125	428363.7	1305928.08	данные отсутствуют	0.3
126	428365.09	1305951.87	данные отсутствуют	0.3
127	428359.57	1305957.62	данные отсутствуют	0.3
128	428356.55	1305954.82	данные отсутствуют	0.3
129	428362.15	1305949.02	данные отсутствуют	0.3
130	428356.85	1305965.48	данные отсутствуют	0.3
131	428354.8	1305967.16	данные отсутствуют	0.3
132	428353.45	1305965.41	данные отсутствуют	0.3
133	428355.22	1305963.77	данные отсутствуют	0.3
134	428353.67	1305967.3	данные отсутствуют	0.3
135	428346.69	1305973.03	данные отсутствуют	0.3

Государственный регистратор		ФГИС ЕГРН
полное наименование должности	подпись	инициалы, фамилия

М.П.

Выписка из Единого государственного реестра недвижимости об объекте недвижимости  
**Сведения о частях земельного участка**

<b>Земельный участок</b>			
(вид объекта недвижимости)			
Лист № ___ Раздела <b>4.2</b>	Всего листов раздела <b>4.2</b> : ___	Всего разделов: ___	Всего листов выписки: ___
<b>29.06.2019 № 99/2019/269975739</b>			
Кадастровый номер:		<b>23:40:0407009:31</b>	

Номер точки	Координаты, м		Описание закрепления на местности	Средняя квадратическая погрешность определения координат характерных точек границы части земельного участка, м
	X	Y		
1	2	3	4	5
136	428344.84	1305970.71	данные отсутствуют	0.3
137	428351.79	1305965.04	данные отсутствуют	0.3
138	428345.47	1305973.82	данные отсутствуют	0.3
139	428341.84	1305976.87	данные отсутствуют	0.3
140	428340.01	1305974.55	данные отсутствуют	0.3
141	428343.69	1305971.55	данные отсутствуют	0.3
142	428341.69	1305979.19	данные отсутствуют	0.3
143	428339.49	1305981.08	данные отсутствуют	0.3
144	428336.37	1305977.5	данные отсутствуют	0.3
145	428338.66	1305975.67	данные отсутствуют	0.3
146	428331.48	1305978.28	данные отсутствуют	0.3
147	428335.52	1305982.8	данные отсутствуют	0.3
148	428330.71	1305986.99	данные отсутствуют	0.3
149	428326.7	1305982.44	данные отсутствуют	0.3
150	428312	1306003.15	данные отсутствуют	0.3
151	428307.99	1305998.55	данные отсутствуют	0.3
152	428312.86	1305994.44	данные отсутствуют	0.3

Государственный регистратор		ФГИС ЕГРН
полное наименование должности	подпись	инициалы, фамилия

М.П.

Выписка из Единого государственного реестра недвижимости об объекте недвижимости  
**Сведения о частях земельного участка**

<b>Земельный участок</b>			
(вид объекта недвижимости)			
Лист № ____ Раздела <b>4.2</b>	Всего листов раздела <b>4.2</b> : ____	Всего разделов: ____	Всего листов выписки: ____
<b>29.06.2019 № 99/2019/269975739</b>			
Кадастровый номер:		<b>23:40:0407009:31</b>	

Номер точки	Координаты, м		Описание закрепления на местности	Средняя квадратическая погрешность определения координат характерных точек границы части земельного участка, м
	X	Y		
1	2	3	4	5
153	428316.77	1305999	данные отсутствуют	0.3
154	428309.1	1306005.76	данные отсутствуют	0.3
155	428304.35	1306009.72	данные отсутствуют	0.3
156	428300.92	1306005.52	данные отсутствуют	0.3
157	428305.72	1306001.62	данные отсутствуют	0.3
158	428297.56	1306016.59	данные отсутствуют	0.3
159	428300.06	1306014.11	данные отсутствуют	0.3
160	428305.02	1306019.12	данные отсутствуют	0.3
161	428302.38	1306021.65	данные отсутствуют	0.3
162	428299.15	1306012.85	данные отсутствуют	0.3
163	428296.51	1306015.43	данные отсутствуют	0.3
164	428291.74	1306010.13	данные отсутствуют	0.3
165	428294.28	1306007.74	данные отсутствуют	0.3
166	428294.95	1305999.57	данные отсутствуют	0.3
167	428299.02	1306005.95	данные отсутствуют	0.3
168	428296.49	1306007.63	данные отсутствуют	0.3
169	428292.44	1306001.29	данные отсутствуют	0.3

Государственный регистратор		ФГИС ЕГРН
полное наименование должности	подпись	инициалы, фамилия

М.П.

Выписка из Единого государственного реестра недвижимости об объекте недвижимости  
**Сведения о частях земельного участка**

<b>Земельный участок</b>			
(вид объекта недвижимости)			
Лист № ____ Раздела <b>4.2</b>	Всего листов раздела <b>4.2</b> : ____	Всего разделов: ____	Всего листов выписки: ____
<b>29.06.2019 № 99/2019/269975739</b>			
Кадастровый номер:		<b>23:40:0407009:31</b>	

Номер точки	Координаты, м		Описание закрепления на местности	Средняя квадратическая погрешность определения координат характерных точек границы части земельного участка, м
	X	Y		
1	2	3	4	5
170	428283	1306000.72	данные отсутствуют	0.3
171	428284.99	1305998.94	данные отсутствуют	0.3
172	428289.91	1306005.19	данные отсутствуют	0.3
173	428287.88	1306006.97	данные отсутствуют	0.3
174	428334.06	1306017.48	данные отсутствуют	0.3
175	428331.46	1306015.03	данные отсутствуют	0.3
176	428335.74	1306010.53	данные отсутствуют	0.3
177	428338.27	1306012.94	данные отсутствуют	0.3
178	428325.51	1305991.5	данные отсутствуют	0.3
179	428320.69	1305995.66	данные отсутствуют	0.3
180	428316.7	1305991.08	данные отсутствуют	0.3
181	428321.51	1305986.93	данные отсутствуют	0.3
182	428337.31	1305969.87	данные отсутствуют	0.3
183	428329.66	1305961.89	данные отсутствуют	0.3
184	428331.94	1305959.72	данные отсутствуют	0.3
185	428339.58	1305967.73	данные отсутствуют	0.3
186	428335.05	1305972.27	данные отсутствуют	0.3

Государственный регистратор		ФГИС ЕГРН
полное наименование должности	подпись	инициалы, фамилия

М.П.

Выписка из Единого государственного реестра недвижимости об объекте недвижимости  
**Сведения о частях земельного участка**

<b>Земельный участок</b>			
(вид объекта недвижимости)			
Лист № ___ Раздела <b>4.2</b>	Всего листов раздела <b>4.2</b> : ___	Всего разделов: ___	Всего листов выписки: ___
<b>29.06.2019 № 99/2019/269975739</b>			
Кадастровый номер:		<b>23:40:0407009:31</b>	

Номер точки	Координаты, м		Описание закрепления на местности	Средняя квадратическая погрешность определения координат характерных точек границы части земельного участка, м
	X	Y		
1	2	3	4	5
187	428332.98	1305974.04	данные отсутствуют	0.3
188	428329.02	1305969.48	данные отсутствуют	0.3
189	428331.1	1305967.79	данные отсутствуют	0.3
190	428327.46	1305975.96	данные отсутствуют	0.3
191	428323.41	1305971.56	данные отсутствуют	0.3
192	428325.47	1305969.64	данные отсутствуют	0.3
193	428329.52	1305974.12	данные отсутствуют	0.3
194	428326.19	1305977.14	данные отсутствуют	0.3
195	428324.19	1305979.01	данные отсутствуют	0.3
196	428320.1	1305974.62	данные отсутствуют	0.3
197	428322.1	1305972.69	данные отсутствуют	0.3
198	428320.54	1305982.17	данные отсутствуют	0.3
199	428316.35	1305977.96	данные отсутствуют	0.3
200	428318.33	1305975.97	данные отсутствуют	0.3
201	428322.51	1305980.32	данные отсутствуют	0.3
202	428318.47	1305983.81	данные отсутствуют	0.3
203	428316.23	1305985.88	данные отсутствуют	0.3

Государственный регистратор		ФГИС ЕГРН
полное наименование должности	подпись	инициалы, фамилия

М.П.



Выписка из Единого государственного реестра недвижимости об объекте недвижимости  
**Сведения о частях земельного участка**

<b>Земельный участок</b>			
(вид объекта недвижимости)			
Лист № ____ Раздела <b>4.2</b>	Всего листов раздела <b>4.2</b> : ____	Всего разделов: ____	Всего листов выписки: ____
<b>29.06.2019 № 99/2019/269975739</b>			
Кадастровый номер:		<b>23:40:0407009:31</b>	

Номер точки	Координаты, м		Описание закрепления на местности	Средняя квадратическая погрешность определения координат характерных точек границы части земельного участка, м
	X	Y		
1	2	3	4	5
204	428312.14	1305981.3	данные отсутствуют	0.3
205	428314.44	1305979.25	данные отсутствуют	0.3
206	428327.28	1305963.57	данные отсутствуют	0.3
207	428325.43	1305961.55	данные отсутствуют	0.3
208	428329.93	1305957.54	данные отсутствуют	0.3
209	428331.72	1305959.51	данные отсутствуют	0.3
210	428328.98	1305956.92	данные отсутствуют	0.3
211	428327.48	1305959.7	данные отсутствуют	0.3
212	428317.84	1305954.4	данные отсутствуют	0.3
213	428319.38	1305951.66	данные отсутствуют	0.3
214	428323.18	1305960.98	данные отсутствуют	0.3
215	428315.08	1305968.55	данные отсутствуют	0.3
216	428312.94	1305966.31	данные отсутствуют	0.3
217	428321.03	1305958.8	данные отсутствуют	0.3
218	428310.31	1305962.81	данные отсутствуют	0.3
219	428308.33	1305960.42	данные отсутствуют	0.3
220	428316.85	1305953.51	данные отсутствуют	0.3

Государственный регистратор		ФГИС ЕГРН
полное наименование должности	подпись	инициалы, фамилия

М.П.

Выписка из Единого государственного реестра недвижимости об объекте недвижимости  
**Сведения о частях земельного участка**

<b>Земельный участок</b>			
(вид объекта недвижимости)			
Лист № ___ Раздела <b>4.2</b>	Всего листов раздела <b>4.2</b> : ___	Всего разделов: ___	Всего листов выписки: ___
<b>29.06.2019 № 99/2019/269975739</b>			
Кадастровый номер:		<b>23:40:0407009:31</b>	

Номер точки	Координаты, м		Описание закрепления на местности	Средняя квадратическая погрешность определения координат характерных точек границы части земельного участка, м
	X	Y		
1	2	3	4	5
221	428318.81	1305955.94	данные отсутствуют	0.3
222	428315.76	1305975.19	данные отсутствуют	0.3
223	428311.43	1305979.37	данные отсутствуют	0.3
224	428309.53	1305977.44	данные отсутствуют	0.3
225	428313.91	1305973.24	данные отсутствуют	0.3
226	428312.89	1305973	данные отсутствуют	0.3
227	428310.78	1305975.07	данные отсутствуют	0.3
228	428307.81	1305971.92	данные отсутствуют	0.3
229	428309.92	1305969.88	данные отсутствуют	0.3
230	428305.72	1305979.32	данные отсутствуют	0.3
231	428303.73	1305977.2	данные отсутствуют	0.3
232	428307.21	1305974	данные отсутствуют	0.3
233	428309.17	1305976.1	данные отсутствуют	0.3
234	428300.64	1305985.65	данные отсутствуют	0.3
235	428297.44	1305982.17	данные отсутствуют	0.3
236	428299.58	1305980.22	данные отсутствуют	0.3
237	428302.77	1305983.69	данные отсутствуют	0.3

Государственный регистратор		ФГИС ЕГРН
полное наименование должности	подпись	инициалы, фамилия

М.П.

Выписка из Единого государственного реестра недвижимости об объекте недвижимости  
**Сведения о частях земельного участка**

<b>Земельный участок</b>			
(вид объекта недвижимости)			
Лист № ____ Раздела <b>4.2</b>	Всего листов раздела <b>4.2</b> : ____	Всего разделов: ____	Всего листов выписки: ____
<b>29.06.2019 № 99/2019/269975739</b>			
Кадастровый номер:		<b>23:40:0407009:31</b>	

Номер точки	Координаты, м		Описание закрепления на местности	Средняя квадратическая погрешность определения координат характерных точек границы части земельного участка, м
	X	Y		
1	2	3	4	5
238	428286.17	1305992.98	данные отсутствуют	0.3
239	428288.23	1305991.42	данные отсутствуют	0.3
240	428291.41	1305995.56	данные отсутствуют	0.3
241	428289.37	1305997.16	данные отсутствуют	0.3
242	428301.03	1305966.62	данные отсутствуют	0.3
243	428303.69	1305964.37	данные отсутствуют	0.3
244	428305.31	1305966.23	данные отсутствуют	0.3
245	428302.66	1305968.53	данные отсутствуют	0.3
246	428303.16	1305970.06	данные отсутствуют	0.3
247	428300.71	1305972.13	данные отсутствуют	0.3
248	428298.06	1305969.01	данные отсутствуют	0.3
249	428300.45	1305967.08	данные отсутствуют	0.3
250	428300.18	1305972.54	данные отсутствуют	0.3
251	428297.73	1305974.66	данные отсутствуют	0.3
252	428295.17	1305971.54	данные отсутствуют	0.3
253	428297.52	1305969.52	данные отсутствуют	0.3
254	428294.69	1305971.82	данные отсутствуют	0.3

Государственный регистратор		ФГИС ЕГРН
полное наименование должности	подпись	инициалы, фамилия

М.П.

Выписка из Единого государственного реестра недвижимости об объекте недвижимости  
**Сведения о частях земельного участка**

<b>Земельный участок</b>			
(вид объекта недвижимости)			
Лист № ____ Раздела <b>4.2</b>	Всего листов раздела <b>4.2</b> : ____	Всего разделов: ____	Всего листов выписки: ____
<b>29.06.2019 № 99/2019/269975739</b>			
Кадастровый номер:		<b>23:40:0407009:31</b>	

Номер точки	Координаты, м		Описание закрепления на местности	Средняя квадратическая погрешность определения координат характерных точек границы части земельного участка, м
	X	Y		
1	2	3	4	5
255	428297.31	1305975.02	данные отсутствуют	0.3
256	428294.9	1305977.09	данные отсутствуют	0.3
257	428292.23	1305974	данные отсутствуют	0.3
258	428293.85	1305977.91	данные отсутствуют	0.3
259	428291.36	1305979.82	данные отсутствуют	0.3
260	428288.75	1305976.79	данные отсутствуют	0.3
261	428291.22	1305974.82	данные отсутствуют	0.3
262	428290.74	1305980.43	данные отсутствуют	0.3
263	428288.4	1305982.48	данные отсутствуют	0.3
264	428285.7	1305979.5	данные отсутствуют	0.3
265	428287.98	1305977.51	данные отсутствуют	0.3
266	428296.28	1305987.49	данные отсутствуют	0.3
267	428294.17	1305989.54	данные отсутствуют	0.3
268	428291.02	1305986.04	данные отсутствуют	0.3
269	428293.14	1305984.05	данные отсутствуют	0.3
270	428351.39	1305987.62	данные отсутствуют	0.3
271	428349.11	1305985.1	данные отсутствуют	0.3

Государственный регистратор		ФГИС ЕГРН
полное наименование должности	подпись	инициалы, фамилия

М.П.

Выписка из Единого государственного реестра недвижимости об объекте недвижимости  
**Сведения о частях земельного участка**

<b>Земельный участок</b>			
(вид объекта недвижимости)			
Лист № ____ Раздела <b>4.2</b>	Всего листов раздела <b>4.2</b> : ____	Всего разделов: ____	Всего листов выписки: ____
<b>29.06.2019 № 99/2019/269975739</b>			
Кадастровый номер:		<b>23:40:0407009:31</b>	

Номер точки	Координаты, м		Описание закрепления на местности	Средняя квадратическая погрешность определения координат характерных точек границы части земельного участка, м
	X	Y		
1	2	3	4	5
272	428353.21	1305981.48	данные отсутствуют	0.3
273	428355.42	1305984.06	данные отсутствуют	0.3
274	428332.92	1305942.03	данные отсутствуют	0.3
275	428334.6	1305939.6	данные отсутствуют	0.3
276	428340.63	1305943.76	данные отсутствуют	0.3
277	428338.86	1305946.2	данные отсутствуют	0.3
278	428325.55	1305937.04	данные отсутствуют	0.3
279	428327.22	1305934.59	данные отсутствуют	0.3
280	428333.15	1305938.76	данные отсутствуют	0.3
281	428331.48	1305941.15	данные отсутствуют	0.3
282	428317.87	1305931.74	данные отсутствуют	0.3
283	428319.54	1305929.33	данные отсутствуют	0.3
284	428325.5	1305933.46	данные отсутствуют	0.3
285	428323.86	1305935.89	данные отсутствуют	0.3
286	428310.52	1305926.62	данные отсутствуют	0.3
287	428312.13	1305924.19	данные отсутствуют	0.3
288	428318.22	1305928.34	данные отсутствуют	0.3

Государственный регистратор		ФГИС ЕГРН
полное наименование должности	подпись	инициалы, фамилия

М.П.

Выписка из Единого государственного реестра недвижимости об объекте недвижимости  
**Сведения о частях земельного участка**

<b>Земельный участок</b>			
(вид объекта недвижимости)			
Лист № ___ Раздела <b>4.2</b>	Всего листов раздела <b>4.2</b> : ___	Всего разделов: ___	Всего листов выписки: ___
<b>29.06.2019 № 99/2019/269975739</b>			
Кадастровый номер:		<b>23:40:0407009:31</b>	

Номер точки	Координаты, м		Описание закрепления на местности	Средняя квадратическая погрешность определения координат характерных точек границы части земельного участка, м
	X	Y		
1	2	3	4	5
289	428316.55	1305930.84	данные отсутствуют	0.3
290	428303.28	1305921.45	данные отсутствуют	0.3
291	428305	1305919.01	данные отсутствуют	0.3
292	428310.94	1305923.36	данные отсутствуют	0.3
293	428309.22	1305925.7	данные отсутствуют	0.3
294	428295.26	1305959.78	данные отсутствуют	0.3
295	428297.83	1305957.53	данные отсутствуют	0.3
296	428302.49	1305962.89	данные отсутствуют	0.3
297	428299.9	1305965.16	данные отсутствуют	0.3
298	428296.78	1305967.99	данные отсутствуют	0.3
299	428292.16	1305962.61	данные отсутствуют	0.3
300	428294.62	1305960.44	данные отсутствуют	0.3
301	428299.23	1305965.79	данные отсутствуют	0.3
302	428286.62	1305975.78	данные отсутствуют	0.3
303	428282.34	1305970.07	данные отсутствуют	0.3
304	428284.92	1305968.16	данные отсутствуют	0.3
305	428289.12	1305973.94	данные отсутствуют	0.3

Государственный регистратор		ФГИС ЕГРН
полное наименование должности	подпись	инициалы, фамилия

М.П.

Выписка из Единого государственного реестра недвижимости об объекте недвижимости  
**Сведения о частях земельного участка**

<b>Земельный участок</b>			
(вид объекта недвижимости)			
Лист № ____ Раздела <b>4.2</b>	Всего листов раздела <b>4.2</b> : ____	Всего разделов: ____	Всего листов выписки: ____
<b>29.06.2019 № 99/2019/269975739</b>			
Кадастровый номер:		<b>23:40:0407009:31</b>	

Номер точки	Координаты, м		Описание закрепления на местности	Средняя квадратическая погрешность определения координат характерных точек границы части земельного участка, м
	X	Y		
1	2	3	4	5
306	428276.49	1305981.66	данные отсутствуют	0.3
307	428278.69	1305979.85	данные отсутствуют	0.3
308	428282.62	1305984.43	данные отсутствуют	0.3
309	428280.32	1305986.44	данные отсутствуют	0.3
310	428270.31	1305974.39	данные отсутствуют	0.3
311	428272.56	1305972.55	данные отсутствуют	0.3
312	428276.34	1305977.15	данные отсутствуют	0.3
313	428274.08	1305979.05	данные отсутствуют	0.3
314	428261.39	1305968.78	данные отсутствуют	0.3
315	428262.87	1305966.53	данные отсутствуют	0.3
316	428268.95	1305970.61	данные отсутствуют	0.3
317	428267.4	1305973	данные отсутствуют	0.3
318	428254.05	1305963.55	данные отсутствуют	0.3
319	428255.73	1305961.21	данные отсутствуют	0.3
320	428259.83	1305964.2	данные отсутствуют	0.3
321	428258.23	1305966.48	данные отсутствуют	0.3
322	428247.15	1305958.47	данные отсутствуют	0.3

Государственный регистратор		ФГИС ЕГРН
полное наименование должности	подпись	инициалы, фамилия

М.П.

Выписка из Единого государственного реестра недвижимости об объекте недвижимости  
**Сведения о частях земельного участка**

<b>Земельный участок</b>			
(вид объекта недвижимости)			
Лист № ___ Раздела <b>4.2</b>	Всего листов раздела <b>4.2</b> : ___	Всего разделов: ___	Всего листов выписки: ___
<b>29.06.2019 № 99/2019/269975739</b>			
Кадастровый номер:		<b>23:40:0407009:31</b>	

Номер точки	Координаты, м		Описание закрепления на местности	Средняя квадратическая погрешность определения координат характерных точек границы части земельного участка, м
	X	Y		
1	2	3	4	5
323	428248.81	1305956.11	данные отсутствуют	0.3
324	428252.91	1305959.04	данные отсутствуют	0.3
325	428251.34	1305961.35	данные отсутствуют	0.3
326	428240.29	1305953.6	данные отсутствуют	0.3
327	428242.02	1305951.11	данные отсутствуют	0.3
328	428246.46	1305954.23	данные отсутствуют	0.3
329	428244.72	1305956.73	данные отсутствуют	0.3
330	428233.35	1305948.96	данные отсутствуют	0.3
331	428235.03	1305946.4	данные отсутствуют	0.3
332	428239.61	1305949.31	данные отсутствуют	0.3
333	428237.92	1305951.85	данные отсутствуют	0.3
334	428217.85	1305938.15	данные отсутствуют	0.3
335	428219.5	1305935.6	данные отсутствуют	0.3
336	428224.97	1305939.06	данные отсутствуют	0.3
337	428223.31	1305941.6	данные отсутствуют	0.3
338	428225.58	1305943.14	данные отсутствуют	0.3
339	428227.4	1305940.64	данные отсутствуют	0.3

Государственный регистратор		ФГИС ЕГРН
полное наименование должности	подпись	инициалы, фамилия

М.П.



Выписка из Единого государственного реестра недвижимости об объекте недвижимости  
**Сведения о частях земельного участка**

<b>Земельный участок</b>			
(вид объекта недвижимости)			
Лист № ___ Раздела <b>4.2</b>	Всего листов раздела <b>4.2</b> : ___	Всего разделов: ___	Всего листов выписки: ___
<b>29.06.2019 № 99/2019/269975739</b>			
Кадастровый номер:		<b>23:40:0407009:31</b>	

Номер точки	Координаты, м		Описание закрепления на местности	Средняя квадратическая погрешность определения координат характерных точек границы части земельного участка, м
	X	Y		
1	2	3	4	5
340	428232.62	1305944.54	данные отсутствуют	0.3
341	428230.94	1305946.89	данные отсутствуют	0.3
342	428209.22	1305933.26	данные отсутствуют	0.3
343	428211.06	1305930.26	данные отсутствуют	0.3
344	428216.94	1305933.97	данные отсутствуют	0.3
345	428215.08	1305937	данные отсутствуют	0.3
346	428201.7	1305927.53	данные отсутствуют	0.3
347	428203.21	1305925.15	данные отсутствуют	0.3
348	428208.64	1305928.65	данные отсутствуют	0.3
349	428207.13	1305930.99	данные отсутствуют	0.3
350	428193.93	1305922.38	данные отсутствуют	0.3
351	428195.48	1305919.96	данные отсутствуют	0.3
352	428200.91	1305923.51	данные отсутствуют	0.3
353	428199.36	1305925.9	данные отсутствуют	0.3
354	428186.36	1305917.53	данные отсутствуют	0.3
355	428188.09	1305914.94	данные отсутствуют	0.3
356	428193.14	1305918.42	данные отсутствуют	0.3

Государственный регистратор		ФГИС ЕГРН
полное наименование должности	подпись	инициалы, фамилия

М.П.

Выписка из Единого государственного реестра недвижимости об объекте недвижимости  
**Сведения о частях земельного участка**

<b>Земельный участок</b>			
(вид объекта недвижимости)			
Лист № ___ Раздела <b>4.2</b>	Всего листов раздела <b>4.2</b> : ___	Всего разделов: ___	Всего листов выписки: ___
<b>29.06.2019 № 99/2019/269975739</b>			
Кадастровый номер:		<b>23:40:0407009:31</b>	

Номер точки	Координаты, м		Описание закрепления на местности	Средняя квадратическая погрешность определения координат характерных точек границы части земельного участка, м
	X	Y		
1	2	3	4	5
357	428191.38	1305921.05	данные отсутствуют	0.3
358	428184.68	1305916.44	данные отсутствуют	0.3
359	428180.78	1305913.82	данные отсутствуют	0.3
360	428182.56	1305911.22	данные отсутствуют	0.3
361	428186.35	1305913.88	данные отсутствуют	0.3
362	428285.97	1305947.02	данные отсутствуют	0.3
363	428287.93	1305944.55	данные отсутствуют	0.3
364	428292.72	1305948.31	данные отсутствуют	0.3
365	428290.74	1305950.65	данные отсутствуют	0.3
366	428278.33	1305941.52	данные отсутствуют	0.3
367	428280	1305938.97	данные отсутствуют	0.3
368	428286.38	1305943.31	данные отсутствуют	0.3
369	428284.66	1305945.78	данные отсутствуют	0.3
370	428280.09	1305905.4	данные отсутствуют	0.3
371	428283.59	1305910.59	данные отсутствуют	0.3
372	428280.6	1305912.56	данные отсутствуют	0.3
373	428277.21	1305907.4	данные отсутствуют	0.3

Государственный регистратор		ФГИС ЕГРН
полное наименование должности	подпись	инициалы, фамилия

М.П.

Выписка из Единого государственного реестра недвижимости об объекте недвижимости  
**Сведения о частях земельного участка**

<b>Земельный участок</b>			
(вид объекта недвижимости)			
Лист № ____ Раздела <b>4.2</b>	Всего листов раздела <b>4.2</b> : ____	Всего разделов: ____	Всего листов выписки: ____
<b>29.06.2019 № 99/2019/269975739</b>			
Кадастровый номер:		<b>23:40:0407009:31</b>	

Номер точки	Координаты, м		Описание закрепления на местности	Средняя квадратическая погрешность определения координат характерных точек границы части земельного участка, м
	X	Y		
1	2	3	4	5
374	428228.71	1305874.1	данные отсутствуют	0.3
375	428237.99	1305868.96	данные отсутствуют	0.3
376	428240.91	1305874.33	данные отсутствуют	0.3
377	428231.71	1305879.59	данные отсутствуют	0.3
378	428235.07	1305865.56	данные отсутствуют	0.3
379	428233.05	1305867.39	данные отсутствуют	0.3
380	428229.96	1305864.1	данные отсутствуют	0.3
381	428232.01	1305862.24	данные отсутствуют	0.3
382	428307.83	1305863.93	данные отсутствуют	0.3
383	428309.8	1305861.59	данные отсутствуют	0.3
384	428314.37	1305865.45	данные отсутствуют	0.3
385	428312.41	1305867.75	данные отсутствуют	0.3
386	428295.92	1305852.05	данные отсутствуют	0.3
387	428298.12	1305850	данные отсутствуют	0.3
388	428302.66	1305854.91	данные отсутствуют	0.3
389	428300.44	1305857	данные отсутствуют	0.3
390	428278.12	1305863.05	данные отсутствуют	0.3

Государственный регистратор		ФГИС ЕГРН
полное наименование должности	подпись	инициалы, фамилия

М.П.

Выписка из Единого государственного реестра недвижимости об объекте недвижимости  
**Сведения о частях земельного участка**

<b>Земельный участок</b>			
(вид объекта недвижимости)			
Лист № ___ Раздела <b>4.2</b>	Всего листов раздела <b>4.2</b> : ___	Всего разделов: ___	Всего листов выписки: ___
<b>29.06.2019 № 99/2019/269975739</b>			
Кадастровый номер:		<b>23:40:0407009:31</b>	

Номер точки	Координаты, м		Описание закрепления на местности	Средняя квадратическая погрешность определения координат характерных точек границы части земельного участка, м
	X	Y		
1	2	3	4	5
391	428275.26	1305866.2	данные отсутствуют	0.3
392	428271.27	1305862.52	данные отсутствуют	0.3
393	428273.97	1305859.32	данные отсутствуют	0.3
394	428235.1	1305854.32	данные отсутствуют	0.3
395	428237.1	1305852.43	данные отсутствуют	0.3
396	428241.42	1305856.57	данные отсутствуют	0.3
397	428239.52	1305858.46	данные отсутствуют	0.3
398	428262.68	1305850.12	данные отсутствуют	0.3
399	428264.38	1305847.89	данные отсутствуют	0.3
400	428270.68	1305852.74	данные отсутствуют	0.3
401	428268.9	1305854.9	данные отсутствуют	0.3

Государственный регистратор		ФГИС ЕГРН
полное наименование должности	подпись	инициалы, фамилия

М.П.

Выписка из Единого государственного реестра недвижимости об объекте недвижимости  
Сведения о частях земельного участка

<b>Земельный участок</b>				
(вид объекта недвижимости)				
Лист № ____ Раздела <b>4.2</b>		Всего листов раздела <b>4.2</b> : ____		Всего разделов: ____
Всего листов выписки: ____				
<b>29.06.2019 № 99/2019/269975739</b>				
Кадастровый номер:			<b>23:40:0407009:31</b>	
Сведения о характерных точках границы части (частей) земельного участка				
Учетный номер части: 9				
Система координат: МСК 23, зона 1				
Зона №				
Номер точки	Координаты, м		Описание закрепления на местности	Средняя квадратическая погрешность определения координат характерных точек границы части земельного участка, м
	X	Y		
1	2	3	4	5
18	428270.18	1305928.09	данные отсутствуют	0.3
19	428278.52	1305933.91	данные отсутствуют	0.3
20	428274.2	1305940.15	данные отсутствуют	0.3
21	428265.81	1305934.39	данные отсутствуют	0.3
22	428402	1305962.18	данные отсутствуют	0.3
23	428399.77	1305964.35	данные отсутствуют	0.3
24	428397.55	1305962.06	данные отсутствуют	0.3
25	428399.77	1305959.87	данные отсутствуют	0.3
26	428392.83	1305985.84	данные отсутствуют	0.3
27	428390.1	1305984.67	данные отсутствуют	0.3
28	428396.01	1305970.83	данные отсутствуют	0.3
29	428398.77	1305971.99	данные отсутствуют	0.3
30	428379.22	1305989.88	данные отсутствуют	0.3
31	428377.08	1305992	данные отсутствуют	0.3
32	428374.19	1305988.99	данные отсутствуют	0.3
33	428376.42	1305986.89	данные отсутствуют	0.3
Государственный регистратор			ФГИС ЕГРН	
полное наименование должности			подпись	
			инициалы, фамилия	

М.П.

Выписка из Единого государственного реестра недвижимости об объекте недвижимости  
**Сведения о частях земельного участка**

<b>Земельный участок</b>			
(вид объекта недвижимости)			
Лист № ___ Раздела <b>4.2</b>	Всего листов раздела <b>4.2</b> : ___	Всего разделов: ___	Всего листов выписки: ___
<b>29.06.2019 № 99/2019/269975739</b>			
Кадастровый номер:		<b>23:40:0407009:31</b>	

Номер точки	Координаты, м		Описание закрепления на местности	Средняя квадратическая погрешность определения координат характерных точек границы части земельного участка, м
	X	Y		
1	2	3	4	5
34	428373.66	1306003.93	данные отсутствуют	0.3
35	428370	1306007.65	данные отсутствуют	0.3
36	428367.68	1306005.4	данные отсутствуют	0.3
37	428371.32	1306001.6	данные отсутствуют	0.3
38	428368.61	1306009.95	данные отсутствуют	0.3
39	428360.35	1306018.13	данные отсутствуют	0.3
40	428357.52	1306015.45	данные отсутствуют	0.3
41	428365.82	1306007.18	данные отсутствуют	0.3
42	428358.15	1306020.05	данные отсутствуют	0.3
43	428353.77	1306024.34	данные отсутствуют	0.3
44	428351.12	1306021.58	данные отсутствуют	0.3
45	428355.4	1306017.32	данные отсутствуют	0.3
46	428351.63	1306026.35	данные отсутствуют	0.3
47	428347.19	1306030.47	данные отсутствуют	0.3
48	428344.61	1306027.85	данные отсутствуют	0.3
49	428348.93	1306023.69	данные отсутствуют	0.3
50	428340.39	1306036.94	данные отсутствуют	0.3

Государственный регистратор		ФГИС ЕГРН
полное наименование должности	подпись	инициалы, фамилия

М.П.

Выписка из Единого государственного реестра недвижимости об объекте недвижимости  
**Сведения о частях земельного участка**

<b>Земельный участок</b>			
(вид объекта недвижимости)			
Лист № ___ Раздела <b>4.2</b>	Всего листов раздела <b>4.2</b> : ___	Всего разделов: ___	Всего листов выписки: ___
<b>29.06.2019 № 99/2019/269975739</b>			
Кадастровый номер:		<b>23:40:0407009:31</b>	

Номер точки	Координаты, м		Описание закрепления на местности	Средняя квадратическая погрешность определения координат характерных точек границы части земельного участка, м
	X	Y		
1	2	3	4	5
51	428337.96	1306034.18	данные отсутствуют	0.3
52	428342.36	1306029.95	данные отсутствуют	0.3
53	428344.84	1306032.58	данные отсутствуют	0.3
54	428370.13	1305971.52	данные отсутствуют	0.3
55	428377.37	1305978.5	данные отсутствуют	0.3
56	428374.98	1305980.85	данные отсутствуют	0.3
57	428367.81	1305973.93	данные отсутствуют	0.3
58	428353.94	1305991.52	данные отсутствуют	0.3
59	428352.29	1305989.61	данные отсутствуют	0.3
60	428356.39	1305986.04	данные отсутствуют	0.3
61	428358.01	1305987.9	данные отсутствуют	0.3
62	428349.93	1305996.49	данные отсутствуют	0.3
63	428348.24	1305994.81	данные отсутствуют	0.3
64	428352.33	1305991.1	данные отсутствуют	0.3
65	428354	1305992.89	данные отсутствуют	0.3
66	428340.41	1306010.75	данные отсутствуют	0.3
67	428337.83	1306008.32	данные отсутствуют	0.3

Государственный регистратор		ФГИС ЕГРН
полное наименование должности	подпись	инициалы, фамилия

М.П.

Выписка из Единого государственного реестра недвижимости об объекте недвижимости  
**Сведения о частях земельного участка**

<b>Земельный участок</b>			
(вид объекта недвижимости)			
Лист № ____ Раздела <b>4.2</b>	Всего листов раздела <b>4.2</b> : ____	Всего разделов: ____	Всего листов выписки: ____
<b>29.06.2019 № 99/2019/269975739</b>			
Кадастровый номер:		<b>23:40:0407009:31</b>	

Номер точки	Координаты, м		Описание закрепления на местности	Средняя квадратическая погрешность определения координат характерных точек границы части земельного участка, м
	X	Y		
1	2	3	4	5
68	428342.18	1306003.64	данные отсутствуют	0.3
69	428344.8	1306006.35	данные отсутствуют	0.3
70	428327.46	1306025.99	данные отсутствуют	0.3
71	428324.05	1306022.84	данные отсутствуют	0.3
72	428330.96	1306015.63	данные отсутствуют	0.3
73	428334.37	1306018.74	данные отсутствуют	0.3
74	428324.95	1306033.49	данные отсутствуют	0.3
75	428326.94	1306030.37	данные отсутствуют	0.3
76	428332.08	1306033.89	данные отсутствуют	0.3
77	428330.06	1306037.07	данные отсутствуют	0.3
78	428318.21	1306029.01	данные отсутствуют	0.3
79	428320.23	1306025.96	данные отсутствуют	0.3
80	428325.36	1306029.41	данные отсутствуют	0.3
81	428323.37	1306032.43	данные отсутствуют	0.3
82	428363.87	1305970.48	данные отсутствуют	0.3
83	428366.18	1305968.35	данные отсутствуют	0.3
84	428368.91	1305971.33	данные отсутствуют	0.3

Государственный регистратор		ФГИС ЕГРН
полное наименование должности	подпись	инициалы, фамилия

М.П.



Выписка из Единого государственного реестра недвижимости об объекте недвижимости  
**Сведения о частях земельного участка**

<b>Земельный участок</b>			
(вид объекта недвижимости)			
Лист № ___ Раздела <b>4.2</b>	Всего листов раздела <b>4.2</b> : ___	Всего разделов: ___	Всего листов выписки: ___
<b>29.06.2019 № 99/2019/269975739</b>			
Кадастровый номер:		<b>23:40:0407009:31</b>	

Номер точки	Координаты, м		Описание закрепления на местности	Средняя квадратическая погрешность определения координат характерных точек границы части земельного участка, м
	X	Y		
1	2	3	4	5
85	428366.58	1305973.47	данные отсутствуют	0.3
86	428360.81	1305973.25	данные отсутствуют	0.3
87	428363.21	1305971.21	данные отсутствуют	0.3
88	428365.85	1305974.3	данные отсутствуют	0.3
89	428363.49	1305976.33	данные отсутствуют	0.3
90	428360.46	1305978.95	данные отсутствуют	0.3
91	428357.79	1305975.88	данные отсутствуют	0.3
92	428360.15	1305973.8	данные отсутствуют	0.3
93	428362.74	1305976.86	данные отсутствуют	0.3
94	428356.07	1305983.45	данные отсутствуют	0.3
95	428353.84	1305980.9	данные отсутствуют	0.3
96	428357.96	1305977.26	данные отсутствуют	0.3
97	428360.25	1305979.77	данные отсутствуют	0.3
98	428345.15	1305993.04	данные отсутствуют	0.3
99	428343.08	1305990.72	данные отсутствуют	0.3
100	428348.49	1305985.88	данные отсутствуют	0.3
101	428350.58	1305988.24	данные отсутствуют	0.3

Государственный регистратор		ФГИС ЕГРН
полное наименование должности	подпись	инициалы, фамилия

М.П.

Выписка из Единого государственного реестра недвижимости об объекте недвижимости  
**Сведения о частях земельного участка**

<b>Земельный участок</b>			
(вид объекта недвижимости)			
Лист № ___ Раздела <b>4.2</b>	Всего листов раздела <b>4.2</b> : ___	Всего разделов: ___	Всего листов выписки: ___
<b>29.06.2019 № 99/2019/269975739</b>			
Кадастровый номер:		<b>23:40:0407009:31</b>	

Номер точки	Координаты, м		Описание закрепления на местности	Средняя квадратическая погрешность определения координат характерных точек границы части земельного участка, м
	X	Y		
1	2	3	4	5
102	428334.54	1306002.11	данные отсутствуют	0.3
103	428332.5	1305999.74	данные отсутствуют	0.3
104	428338.02	1305994.97	данные отсутствуют	0.3
105	428340.02	1305997.26	данные отсутствуют	0.3
106	428318.45	1306016.35	данные отсутствуют	0.3
107	428316.45	1306013.96	данные отсутствуют	0.3
108	428321.79	1306009.15	данные отсутствуют	0.3
109	428323.86	1306011.49	данные отсутствуют	0.3
110	428307	1306022.16	данные отсутствуют	0.3
111	428312.42	1306017.41	данные отсутствуют	0.3
112	428314.53	1306019.72	данные отсутствуют	0.3
113	428309.02	1306024.44	данные отсутствуют	0.3
114	428375.41	1305941.91	данные отсутствуют	0.3
115	428368.44	1305949.16	данные отсутствуют	0.3
116	428366.14	1305946.8	данные отсутствуют	0.3
117	428372.99	1305939.65	данные отсутствуют	0.3
118	428362.3	1305933.62	данные отсутствуют	0.3

Государственный регистратор		ФГИС ЕГРН
полное наименование должности	подпись	инициалы, фамилия

М.П.

Выписка из Единого государственного реестра недвижимости об объекте недвижимости  
**Сведения о частях земельного участка**

<b>Земельный участок</b>			
(вид объекта недвижимости)			
Лист № ___ Раздела <b>4.2</b>	Всего листов раздела <b>4.2</b> : ___	Всего разделов: ___	Всего листов выписки: ___
<b>29.06.2019 № 99/2019/269975739</b>			
Кадастровый номер:		<b>23:40:0407009:31</b>	

Номер точки	Координаты, м		Описание закрепления на местности	Средняя квадратическая погрешность определения координат характерных точек границы части земельного участка, м
	X	Y		
1	2	3	4	5
119	428369.29	1305927.65	данные отсутствуют	0.3
120	428371.31	1305930.23	данные отсутствуют	0.3
121	428364.27	1305936.06	данные отсутствуют	0.3
122	428360.12	1305931.1	данные отсутствуют	0.3
123	428358.35	1305928.87	данные отсутствуют	0.3
124	428361.89	1305925.89	данные отсутствуют	0.3
125	428363.7	1305928.08	данные отсутствуют	0.3
126	428365.09	1305951.87	данные отсутствуют	0.3
127	428359.57	1305957.62	данные отсутствуют	0.3
128	428356.55	1305954.82	данные отсутствуют	0.3
129	428362.15	1305949.02	данные отсутствуют	0.3
130	428356.85	1305965.48	данные отсутствуют	0.3
131	428354.8	1305967.16	данные отсутствуют	0.3
132	428353.45	1305965.41	данные отсутствуют	0.3
133	428355.22	1305963.77	данные отсутствуют	0.3
134	428353.67	1305967.3	данные отсутствуют	0.3
135	428346.69	1305973.03	данные отсутствуют	0.3

Государственный регистратор		ФГИС ЕГРН
полное наименование должности	подпись	инициалы, фамилия

М.П.

Выписка из Единого государственного реестра недвижимости об объекте недвижимости  
**Сведения о частях земельного участка**

<b>Земельный участок</b>			
(вид объекта недвижимости)			
Лист № ___ Раздела <b>4.2</b>	Всего листов раздела <b>4.2</b> : ___	Всего разделов: ___	Всего листов выписки: ___
<b>29.06.2019 № 99/2019/269975739</b>			
Кадастровый номер:		<b>23:40:0407009:31</b>	

Номер точки	Координаты, м		Описание закрепления на местности	Средняя квадратическая погрешность определения координат характерных точек границы части земельного участка, м
	X	Y		
1	2	3	4	5
136	428344.84	1305970.71	данные отсутствуют	0.3
137	428351.79	1305965.04	данные отсутствуют	0.3
138	428345.47	1305973.82	данные отсутствуют	0.3
139	428341.84	1305976.87	данные отсутствуют	0.3
140	428340.01	1305974.55	данные отсутствуют	0.3
141	428343.69	1305971.55	данные отсутствуют	0.3
142	428341.69	1305979.19	данные отсутствуют	0.3
143	428339.49	1305981.08	данные отсутствуют	0.3
144	428336.37	1305977.5	данные отсутствуют	0.3
145	428338.66	1305975.67	данные отсутствуют	0.3
146	428331.48	1305978.28	данные отсутствуют	0.3
147	428335.52	1305982.8	данные отсутствуют	0.3
148	428330.71	1305986.99	данные отсутствуют	0.3
149	428326.7	1305982.44	данные отсутствуют	0.3
150	428312	1306003.15	данные отсутствуют	0.3
151	428307.99	1305998.55	данные отсутствуют	0.3
152	428312.86	1305994.44	данные отсутствуют	0.3

Государственный регистратор		ФГИС ЕГРН
полное наименование должности	подпись	инициалы, фамилия

М.П.

Выписка из Единого государственного реестра недвижимости об объекте недвижимости  
**Сведения о частях земельного участка**

<b>Земельный участок</b>			
(вид объекта недвижимости)			
Лист № ___ Раздела <b>4.2</b>	Всего листов раздела <b>4.2</b> : ___	Всего разделов: ___	Всего листов выписки: ___
<b>29.06.2019 № 99/2019/269975739</b>			
Кадастровый номер:		<b>23:40:0407009:31</b>	

Номер точки	Координаты, м		Описание закрепления на местности	Средняя квадратическая погрешность определения координат характерных точек границы части земельного участка, м
	X	Y		
1	2	3	4	5
153	428316.77	1305999	данные отсутствуют	0.3
154	428309.1	1306005.76	данные отсутствуют	0.3
155	428304.35	1306009.72	данные отсутствуют	0.3
156	428300.92	1306005.52	данные отсутствуют	0.3
157	428305.72	1306001.62	данные отсутствуют	0.3
158	428297.56	1306016.59	данные отсутствуют	0.3
159	428300.06	1306014.11	данные отсутствуют	0.3
160	428305.02	1306019.12	данные отсутствуют	0.3
161	428302.38	1306021.65	данные отсутствуют	0.3
162	428299.15	1306012.85	данные отсутствуют	0.3
163	428296.51	1306015.43	данные отсутствуют	0.3
164	428291.74	1306010.13	данные отсутствуют	0.3
165	428294.28	1306007.74	данные отсутствуют	0.3
166	428294.95	1305999.57	данные отсутствуют	0.3
167	428299.02	1306005.95	данные отсутствуют	0.3
168	428296.49	1306007.63	данные отсутствуют	0.3
169	428292.44	1306001.29	данные отсутствуют	0.3

Государственный регистратор		ФГИС ЕГРН
полное наименование должности	подпись	инициалы, фамилия

М.П.

Выписка из Единого государственного реестра недвижимости об объекте недвижимости  
**Сведения о частях земельного участка**

<b>Земельный участок</b>			
(вид объекта недвижимости)			
Лист № ____ Раздела <b>4.2</b>	Всего листов раздела <b>4.2</b> : ____	Всего разделов: ____	Всего листов выписки: ____
<b>29.06.2019 № 99/2019/269975739</b>			
Кадастровый номер:		<b>23:40:0407009:31</b>	

Номер точки	Координаты, м		Описание закрепления на местности	Средняя квадратическая погрешность определения координат характерных точек границы части земельного участка, м
	X	Y		
1	2	3	4	5
170	428283	1306000.72	данные отсутствуют	0.3
171	428284.99	1305998.94	данные отсутствуют	0.3
172	428289.91	1306005.19	данные отсутствуют	0.3
173	428287.88	1306006.97	данные отсутствуют	0.3
174	428334.06	1306017.48	данные отсутствуют	0.3
175	428331.46	1306015.03	данные отсутствуют	0.3
176	428335.74	1306010.53	данные отсутствуют	0.3
177	428338.27	1306012.94	данные отсутствуют	0.3
178	428325.51	1305991.5	данные отсутствуют	0.3
179	428320.69	1305995.66	данные отсутствуют	0.3
180	428316.7	1305991.08	данные отсутствуют	0.3
181	428321.51	1305986.93	данные отсутствуют	0.3
182	428337.31	1305969.87	данные отсутствуют	0.3
183	428329.66	1305961.89	данные отсутствуют	0.3
184	428331.94	1305959.72	данные отсутствуют	0.3
185	428339.58	1305967.73	данные отсутствуют	0.3
186	428335.05	1305972.27	данные отсутствуют	0.3

Государственный регистратор		ФГИС ЕГРН
полное наименование должности	подпись	инициалы, фамилия

М.П.

Выписка из Единого государственного реестра недвижимости об объекте недвижимости  
**Сведения о частях земельного участка**

<b>Земельный участок</b>			
(вид объекта недвижимости)			
Лист № ___ Раздела <b>4.2</b>	Всего листов раздела <b>4.2</b> : ___	Всего разделов: ___	Всего листов выписки: ___
<b>29.06.2019 № 99/2019/269975739</b>			
Кадастровый номер:		<b>23:40:0407009:31</b>	

Номер точки	Координаты, м		Описание закрепления на местности	Средняя квадратическая погрешность определения координат характерных точек границы части земельного участка, м
	X	Y		
1	2	3	4	5
187	428332.98	1305974.04	данные отсутствуют	0.3
188	428329.02	1305969.48	данные отсутствуют	0.3
189	428331.1	1305967.79	данные отсутствуют	0.3
190	428327.46	1305975.96	данные отсутствуют	0.3
191	428323.41	1305971.56	данные отсутствуют	0.3
192	428325.47	1305969.64	данные отсутствуют	0.3
193	428329.52	1305974.12	данные отсутствуют	0.3
194	428326.19	1305977.14	данные отсутствуют	0.3
195	428324.19	1305979.01	данные отсутствуют	0.3
196	428320.1	1305974.62	данные отсутствуют	0.3
197	428322.1	1305972.69	данные отсутствуют	0.3
198	428320.54	1305982.17	данные отсутствуют	0.3
199	428316.35	1305977.96	данные отсутствуют	0.3
200	428318.33	1305975.97	данные отсутствуют	0.3
201	428322.51	1305980.32	данные отсутствуют	0.3
202	428318.47	1305983.81	данные отсутствуют	0.3
203	428316.23	1305985.88	данные отсутствуют	0.3

Государственный регистратор		ФГИС ЕГРН
полное наименование должности	подпись	инициалы, фамилия

М.П.

Выписка из Единого государственного реестра недвижимости об объекте недвижимости  
**Сведения о частях земельного участка**

<b>Земельный участок</b>			
(вид объекта недвижимости)			
Лист № ___ Раздела <b>4.2</b>	Всего листов раздела <b>4.2</b> : ___	Всего разделов: ___	Всего листов выписки: ___
<b>29.06.2019 № 99/2019/269975739</b>			
Кадастровый номер:		<b>23:40:0407009:31</b>	

Номер точки	Координаты, м		Описание закрепления на местности	Средняя квадратическая погрешность определения координат характерных точек границы части земельного участка, м
	X	Y		
1	2	3	4	5
204	428312.14	1305981.3	данные отсутствуют	0.3
205	428314.44	1305979.25	данные отсутствуют	0.3
206	428327.28	1305963.57	данные отсутствуют	0.3
207	428325.43	1305961.55	данные отсутствуют	0.3
208	428329.93	1305957.54	данные отсутствуют	0.3
209	428331.72	1305959.51	данные отсутствуют	0.3
210	428328.98	1305956.92	данные отсутствуют	0.3
211	428327.48	1305959.7	данные отсутствуют	0.3
212	428317.84	1305954.4	данные отсутствуют	0.3
213	428319.38	1305951.66	данные отсутствуют	0.3
214	428323.18	1305960.98	данные отсутствуют	0.3
215	428315.08	1305968.55	данные отсутствуют	0.3
216	428312.94	1305966.31	данные отсутствуют	0.3
217	428321.03	1305958.8	данные отсутствуют	0.3
218	428310.31	1305962.81	данные отсутствуют	0.3
219	428308.33	1305960.42	данные отсутствуют	0.3
220	428316.85	1305953.51	данные отсутствуют	0.3

Государственный регистратор		ФГИС ЕГРН
полное наименование должности	подпись	инициалы, фамилия

М.П.



Выписка из Единого государственного реестра недвижимости об объекте недвижимости  
**Сведения о частях земельного участка**

<b>Земельный участок</b>			
(вид объекта недвижимости)			
Лист № ___ Раздела <b>4.2</b>	Всего листов раздела <b>4.2</b> : ___	Всего разделов: ___	Всего листов выписки: ___
<b>29.06.2019 № 99/2019/269975739</b>			
Кадастровый номер:		<b>23:40:0407009:31</b>	

Номер точки	Координаты, м		Описание закрепления на местности	Средняя квадратическая погрешность определения координат характерных точек границы части земельного участка, м
	X	Y		
1	2	3	4	5
221	428318.81	1305955.94	данные отсутствуют	0.3
222	428315.76	1305975.19	данные отсутствуют	0.3
223	428311.43	1305979.37	данные отсутствуют	0.3
224	428309.53	1305977.44	данные отсутствуют	0.3
225	428313.91	1305973.24	данные отсутствуют	0.3
226	428312.89	1305973	данные отсутствуют	0.3
227	428310.78	1305975.07	данные отсутствуют	0.3
228	428307.81	1305971.92	данные отсутствуют	0.3
229	428309.92	1305969.88	данные отсутствуют	0.3
230	428305.72	1305979.32	данные отсутствуют	0.3
231	428303.73	1305977.2	данные отсутствуют	0.3
232	428307.21	1305974	данные отсутствуют	0.3
233	428309.17	1305976.1	данные отсутствуют	0.3
234	428300.64	1305985.65	данные отсутствуют	0.3
235	428297.44	1305982.17	данные отсутствуют	0.3
236	428299.58	1305980.22	данные отсутствуют	0.3
237	428302.77	1305983.69	данные отсутствуют	0.3

Государственный регистратор		ФГИС ЕГРН
полное наименование должности	подпись	инициалы, фамилия

М.П.

Выписка из Единого государственного реестра недвижимости об объекте недвижимости  
**Сведения о частях земельного участка**

<b>Земельный участок</b>			
(вид объекта недвижимости)			
Лист № ___ Раздела <b>4.2</b>	Всего листов раздела <b>4.2</b> : ___	Всего разделов: ___	Всего листов выписки: ___
<b>29.06.2019 № 99/2019/269975739</b>			
Кадастровый номер:		<b>23:40:0407009:31</b>	

Номер точки	Координаты, м		Описание закрепления на местности	Средняя квадратическая погрешность определения координат характерных точек границы части земельного участка, м
	X	Y		
1	2	3	4	5
238	428286.17	1305992.98	данные отсутствуют	0.3
239	428288.23	1305991.42	данные отсутствуют	0.3
240	428291.41	1305995.56	данные отсутствуют	0.3
241	428289.37	1305997.16	данные отсутствуют	0.3
242	428301.03	1305966.62	данные отсутствуют	0.3
243	428303.69	1305964.37	данные отсутствуют	0.3
244	428305.31	1305966.23	данные отсутствуют	0.3
245	428302.66	1305968.53	данные отсутствуют	0.3
246	428303.16	1305970.06	данные отсутствуют	0.3
247	428300.71	1305972.13	данные отсутствуют	0.3
248	428298.06	1305969.01	данные отсутствуют	0.3
249	428300.45	1305967.08	данные отсутствуют	0.3
250	428300.18	1305972.54	данные отсутствуют	0.3
251	428297.73	1305974.66	данные отсутствуют	0.3
252	428295.17	1305971.54	данные отсутствуют	0.3
253	428297.52	1305969.52	данные отсутствуют	0.3
254	428294.69	1305971.82	данные отсутствуют	0.3

Государственный регистратор		ФГИС ЕГРН
полное наименование должности	подпись	инициалы, фамилия

М.П.

Выписка из Единого государственного реестра недвижимости об объекте недвижимости  
**Сведения о частях земельного участка**

<b>Земельный участок</b>			
(вид объекта недвижимости)			
Лист № ____ Раздела <b>4.2</b>	Всего листов раздела <b>4.2</b> : ____	Всего разделов: ____	Всего листов выписки: ____
<b>29.06.2019 № 99/2019/269975739</b>			
Кадастровый номер:		<b>23:40:0407009:31</b>	

Номер точки	Координаты, м		Описание закрепления на местности	Средняя квадратическая погрешность определения координат характерных точек границы части земельного участка, м
	X	Y		
1	2	3	4	5
255	428297.31	1305975.02	данные отсутствуют	0.3
256	428294.9	1305977.09	данные отсутствуют	0.3
257	428292.23	1305974	данные отсутствуют	0.3
258	428293.85	1305977.91	данные отсутствуют	0.3
259	428291.36	1305979.82	данные отсутствуют	0.3
260	428288.75	1305976.79	данные отсутствуют	0.3
261	428291.22	1305974.82	данные отсутствуют	0.3
262	428290.74	1305980.43	данные отсутствуют	0.3
263	428288.4	1305982.48	данные отсутствуют	0.3
264	428285.7	1305979.5	данные отсутствуют	0.3
265	428287.98	1305977.51	данные отсутствуют	0.3
266	428296.28	1305987.49	данные отсутствуют	0.3
267	428294.17	1305989.54	данные отсутствуют	0.3
268	428291.02	1305986.04	данные отсутствуют	0.3
269	428293.14	1305984.05	данные отсутствуют	0.3
270	428351.39	1305987.62	данные отсутствуют	0.3
271	428349.11	1305985.1	данные отсутствуют	0.3

Государственный регистратор		ФГИС ЕГРН
полное наименование должности	подпись	инициалы, фамилия

М.П.

Выписка из Единого государственного реестра недвижимости об объекте недвижимости  
**Сведения о частях земельного участка**

<b>Земельный участок</b>			
(вид объекта недвижимости)			
Лист № ____ Раздела <b>4.2</b>	Всего листов раздела <b>4.2</b> : ____	Всего разделов: ____	Всего листов выписки: ____
<b>29.06.2019 № 99/2019/269975739</b>			
Кадастровый номер:		<b>23:40:0407009:31</b>	

Номер точки	Координаты, м		Описание закрепления на местности	Средняя квадратическая погрешность определения координат характерных точек границы части земельного участка, м
	X	Y		
1	2	3	4	5
272	428353.21	1305981.48	данные отсутствуют	0.3
273	428355.42	1305984.06	данные отсутствуют	0.3
274	428332.92	1305942.03	данные отсутствуют	0.3
275	428334.6	1305939.6	данные отсутствуют	0.3
276	428340.63	1305943.76	данные отсутствуют	0.3
277	428338.86	1305946.2	данные отсутствуют	0.3
278	428325.55	1305937.04	данные отсутствуют	0.3
279	428327.22	1305934.59	данные отсутствуют	0.3
280	428333.15	1305938.76	данные отсутствуют	0.3
281	428331.48	1305941.15	данные отсутствуют	0.3
282	428317.87	1305931.74	данные отсутствуют	0.3
283	428319.54	1305929.33	данные отсутствуют	0.3
284	428325.5	1305933.46	данные отсутствуют	0.3
285	428323.86	1305935.89	данные отсутствуют	0.3
286	428310.52	1305926.62	данные отсутствуют	0.3
287	428312.13	1305924.19	данные отсутствуют	0.3
288	428318.22	1305928.34	данные отсутствуют	0.3

Государственный регистратор		ФГИС ЕГРН
полное наименование должности	подпись	инициалы, фамилия

М.П.

Выписка из Единого государственного реестра недвижимости об объекте недвижимости  
**Сведения о частях земельного участка**

<b>Земельный участок</b>			
(вид объекта недвижимости)			
Лист № ___ Раздела <b>4.2</b>	Всего листов раздела <b>4.2</b> : ___	Всего разделов: ___	Всего листов выписки: ___
<b>29.06.2019 № 99/2019/269975739</b>			
Кадастровый номер:		<b>23:40:0407009:31</b>	

Номер точки	Координаты, м		Описание закрепления на местности	Средняя квадратическая погрешность определения координат характерных точек границы части земельного участка, м
	X	Y		
1	2	3	4	5
289	428316.55	1305930.84	данные отсутствуют	0.3
290	428303.28	1305921.45	данные отсутствуют	0.3
291	428305	1305919.01	данные отсутствуют	0.3
292	428310.94	1305923.36	данные отсутствуют	0.3
293	428309.22	1305925.7	данные отсутствуют	0.3
294	428295.26	1305959.78	данные отсутствуют	0.3
295	428297.83	1305957.53	данные отсутствуют	0.3
296	428302.49	1305962.89	данные отсутствуют	0.3
297	428299.9	1305965.16	данные отсутствуют	0.3
298	428296.78	1305967.99	данные отсутствуют	0.3
299	428292.16	1305962.61	данные отсутствуют	0.3
300	428294.62	1305960.44	данные отсутствуют	0.3
301	428299.23	1305965.79	данные отсутствуют	0.3
302	428286.62	1305975.78	данные отсутствуют	0.3
303	428282.34	1305970.07	данные отсутствуют	0.3
304	428284.92	1305968.16	данные отсутствуют	0.3
305	428289.12	1305973.94	данные отсутствуют	0.3

Государственный регистратор		ФГИС ЕГРН
полное наименование должности	подпись	инициалы, фамилия

М.П.

Выписка из Единого государственного реестра недвижимости об объекте недвижимости  
Сведения о частях земельного участка

<b>Земельный участок</b>			
(вид объекта недвижимости)			
Лист № ____ Раздела <b>4.2</b>	Всего листов раздела <b>4.2</b> : ____	Всего разделов: ____	Всего листов выписки: ____
<b>29.06.2019 № 99/2019/269975739</b>			
Кадастровый номер:		<b>23:40:0407009:31</b>	

Номер точки	Координаты, м		Описание закрепления на местности	Средняя квадратическая погрешность определения координат характерных точек границы части земельного участка, м
	X	Y		
1	2	3	4	5
306	428276.49	1305981.66	данные отсутствуют	0.3
307	428278.69	1305979.85	данные отсутствуют	0.3
308	428282.62	1305984.43	данные отсутствуют	0.3
309	428280.32	1305986.44	данные отсутствуют	0.3
310	428270.31	1305974.39	данные отсутствуют	0.3
311	428272.56	1305972.55	данные отсутствуют	0.3
312	428276.34	1305977.15	данные отсутствуют	0.3
313	428274.08	1305979.05	данные отсутствуют	0.3
314	428261.39	1305968.78	данные отсутствуют	0.3
315	428262.87	1305966.53	данные отсутствуют	0.3
316	428268.95	1305970.61	данные отсутствуют	0.3
317	428267.4	1305973	данные отсутствуют	0.3
318	428254.05	1305963.55	данные отсутствуют	0.3
319	428255.73	1305961.21	данные отсутствуют	0.3
320	428259.83	1305964.2	данные отсутствуют	0.3
321	428258.23	1305966.48	данные отсутствуют	0.3
322	428247.15	1305958.47	данные отсутствуют	0.3

Государственный регистратор		ФГИС ЕГРН
полное наименование должности	подпись	инициалы, фамилия

М.П.

Выписка из Единого государственного реестра недвижимости об объекте недвижимости  
**Сведения о частях земельного участка**

<b>Земельный участок</b>			
(вид объекта недвижимости)			
Лист № ___ Раздела <b>4.2</b>	Всего листов раздела <b>4.2</b> : ___	Всего разделов: ___	Всего листов выписки: ___
<b>29.06.2019 № 99/2019/269975739</b>			
Кадастровый номер:		<b>23:40:0407009:31</b>	

Номер точки	Координаты, м		Описание закрепления на местности	Средняя квадратическая погрешность определения координат характерных точек границы части земельного участка, м
	X	Y		
1	2	3	4	5
323	428248.81	1305956.11	данные отсутствуют	0.3
324	428252.91	1305959.04	данные отсутствуют	0.3
325	428251.34	1305961.35	данные отсутствуют	0.3
326	428240.29	1305953.6	данные отсутствуют	0.3
327	428242.02	1305951.11	данные отсутствуют	0.3
328	428246.46	1305954.23	данные отсутствуют	0.3
329	428244.72	1305956.73	данные отсутствуют	0.3
330	428233.35	1305948.96	данные отсутствуют	0.3
331	428235.03	1305946.4	данные отсутствуют	0.3
332	428239.61	1305949.31	данные отсутствуют	0.3
333	428237.92	1305951.85	данные отсутствуют	0.3
334	428217.85	1305938.15	данные отсутствуют	0.3
335	428219.5	1305935.6	данные отсутствуют	0.3
336	428224.97	1305939.06	данные отсутствуют	0.3
337	428223.31	1305941.6	данные отсутствуют	0.3
338	428225.58	1305943.14	данные отсутствуют	0.3
339	428227.4	1305940.64	данные отсутствуют	0.3

Государственный регистратор		ФГИС ЕГРН
полное наименование должности	подпись	инициалы, фамилия

М.П.

Выписка из Единого государственного реестра недвижимости об объекте недвижимости  
**Сведения о частях земельного участка**

<b>Земельный участок</b>			
(вид объекта недвижимости)			
Лист № ___ Раздела <b>4.2</b>	Всего листов раздела <b>4.2</b> : ___	Всего разделов: ___	Всего листов выписки: ___
<b>29.06.2019 № 99/2019/269975739</b>			
Кадастровый номер:		<b>23:40:0407009:31</b>	

Номер точки	Координаты, м		Описание закрепления на местности	Средняя квадратическая погрешность определения координат характерных точек границы части земельного участка, м
	X	Y		
1	2	3	4	5
340	428232.62	1305944.54	данные отсутствуют	0.3
341	428230.94	1305946.89	данные отсутствуют	0.3
342	428209.22	1305933.26	данные отсутствуют	0.3
343	428211.06	1305930.26	данные отсутствуют	0.3
344	428216.94	1305933.97	данные отсутствуют	0.3
345	428215.08	1305937	данные отсутствуют	0.3
346	428201.7	1305927.53	данные отсутствуют	0.3
347	428203.21	1305925.15	данные отсутствуют	0.3
348	428208.64	1305928.65	данные отсутствуют	0.3
349	428207.13	1305930.99	данные отсутствуют	0.3
350	428193.93	1305922.38	данные отсутствуют	0.3
351	428195.48	1305919.96	данные отсутствуют	0.3
352	428200.91	1305923.51	данные отсутствуют	0.3
353	428199.36	1305925.9	данные отсутствуют	0.3
354	428186.36	1305917.53	данные отсутствуют	0.3
355	428188.09	1305914.94	данные отсутствуют	0.3
356	428193.14	1305918.42	данные отсутствуют	0.3

Государственный регистратор		ФГИС ЕГРН
полное наименование должности	подпись	инициалы, фамилия

М.П.



Выписка из Единого государственного реестра недвижимости об объекте недвижимости  
**Сведения о частях земельного участка**

<b>Земельный участок</b>			
(вид объекта недвижимости)			
Лист № ___ Раздела <b>4.2</b>	Всего листов раздела <b>4.2</b> : ___	Всего разделов: ___	Всего листов выписки: ___
<b>29.06.2019 № 99/2019/269975739</b>			
Кадастровый номер:		<b>23:40:0407009:31</b>	

Номер точки	Координаты, м		Описание закрепления на местности	Средняя квадратическая погрешность определения координат характерных точек границы части земельного участка, м
	X	Y		
1	2	3	4	5
357	428191.38	1305921.05	данные отсутствуют	0.3
358	428184.68	1305916.44	данные отсутствуют	0.3
359	428180.78	1305913.82	данные отсутствуют	0.3
360	428182.56	1305911.22	данные отсутствуют	0.3
361	428186.35	1305913.88	данные отсутствуют	0.3
362	428285.97	1305947.02	данные отсутствуют	0.3
363	428287.93	1305944.55	данные отсутствуют	0.3
364	428292.72	1305948.31	данные отсутствуют	0.3
365	428290.74	1305950.65	данные отсутствуют	0.3
366	428278.33	1305941.52	данные отсутствуют	0.3
367	428280	1305938.97	данные отсутствуют	0.3
368	428286.38	1305943.31	данные отсутствуют	0.3
369	428284.66	1305945.78	данные отсутствуют	0.3
370	428280.09	1305905.4	данные отсутствуют	0.3
371	428283.59	1305910.59	данные отсутствуют	0.3
372	428280.6	1305912.56	данные отсутствуют	0.3
373	428277.21	1305907.4	данные отсутствуют	0.3

Государственный регистратор		ФГИС ЕГРН
полное наименование должности	подпись	инициалы, фамилия

М.П.

Выписка из Единого государственного реестра недвижимости об объекте недвижимости  
**Сведения о частях земельного участка**

<b>Земельный участок</b>			
(вид объекта недвижимости)			
Лист № ___ Раздела <b>4.2</b>	Всего листов раздела <b>4.2</b> : ___	Всего разделов: ___	Всего листов выписки: ___
<b>29.06.2019 № 99/2019/269975739</b>			
Кадастровый номер:		<b>23:40:0407009:31</b>	

Номер точки	Координаты, м		Описание закрепления на местности	Средняя квадратическая погрешность определения координат характерных точек границы части земельного участка, м
	X	Y		
1	2	3	4	5
374	428228.71	1305874.1	данные отсутствуют	0.3
375	428237.99	1305868.96	данные отсутствуют	0.3
376	428240.91	1305874.33	данные отсутствуют	0.3
377	428231.71	1305879.59	данные отсутствуют	0.3
378	428235.07	1305865.56	данные отсутствуют	0.3
379	428233.05	1305867.39	данные отсутствуют	0.3
380	428229.96	1305864.1	данные отсутствуют	0.3
381	428232.01	1305862.24	данные отсутствуют	0.3
382	428307.83	1305863.93	данные отсутствуют	0.3
383	428309.8	1305861.59	данные отсутствуют	0.3
384	428314.37	1305865.45	данные отсутствуют	0.3
385	428312.41	1305867.75	данные отсутствуют	0.3
386	428295.92	1305852.05	данные отсутствуют	0.3
387	428298.12	1305850	данные отсутствуют	0.3
388	428302.66	1305854.91	данные отсутствуют	0.3
389	428300.44	1305857	данные отсутствуют	0.3
390	428278.12	1305863.05	данные отсутствуют	0.3

Государственный регистратор		ФГИС ЕГРН
полное наименование должности	подпись	инициалы, фамилия

М.П.

Выписка из Единого государственного реестра недвижимости об объекте недвижимости  
**Сведения о частях земельного участка**

<b>Земельный участок</b>			
(вид объекта недвижимости)			
Лист № ___ Раздела <b>4.2</b>	Всего листов раздела <b>4.2</b> : ___	Всего разделов: ___	Всего листов выписки: ___
<b>29.06.2019 № 99/2019/269975739</b>			
Кадастровый номер:		<b>23:40:0407009:31</b>	

Номер точки	Координаты, м		Описание закрепления на местности	Средняя квадратическая погрешность определения координат характерных точек границы части земельного участка, м
	X	Y		
1	2	3	4	5
391	428275.26	1305866.2	данные отсутствуют	0.3
392	428271.27	1305862.52	данные отсутствуют	0.3
393	428273.97	1305859.32	данные отсутствуют	0.3
394	428235.1	1305854.32	данные отсутствуют	0.3
395	428237.1	1305852.43	данные отсутствуют	0.3
396	428241.42	1305856.57	данные отсутствуют	0.3
397	428239.52	1305858.46	данные отсутствуют	0.3
398	428262.68	1305850.12	данные отсутствуют	0.3
399	428264.38	1305847.89	данные отсутствуют	0.3
400	428270.68	1305852.74	данные отсутствуют	0.3
401	428268.9	1305854.9	данные отсутствуют	0.3

Государственный регистратор		ФГИС ЕГРН
полное наименование должности	подпись	инициалы, фамилия

М.П.

Выписка из Единого государственного реестра недвижимости об объекте недвижимости  
Сведения о частях земельного участка

<b>Земельный участок</b>				
(вид объекта недвижимости)				
Лист № ____ Раздела <b>4.2</b>		Всего листов раздела <b>4.2</b> : ____		Всего разделов: ____
Всего листов выписки: ____				
<b>29.06.2019 № 99/2019/269975739</b>				
Кадастровый номер:			<b>23:40:0407009:31</b>	
Сведения о характерных точках границы части (частей) земельного участка				
Учетный номер части: 10				
Система координат: МСК 23, зона 1				
Зона №				
Номер точки	Координаты, м		Описание закрепления на местности	Средняя квадратическая погрешность определения координат характерных точек границы части земельного участка, м
	X	Y		
1	2	3	4	5
18	428270.18	1305928.09	данные отсутствуют	0.3
19	428278.52	1305933.91	данные отсутствуют	0.3
20	428274.2	1305940.15	данные отсутствуют	0.3
21	428265.81	1305934.39	данные отсутствуют	0.3
22	428402	1305962.18	данные отсутствуют	0.3
23	428399.77	1305964.35	данные отсутствуют	0.3
24	428397.55	1305962.06	данные отсутствуют	0.3
25	428399.77	1305959.87	данные отсутствуют	0.3
26	428392.83	1305985.84	данные отсутствуют	0.3
27	428390.1	1305984.67	данные отсутствуют	0.3
28	428396.01	1305970.83	данные отсутствуют	0.3
29	428398.77	1305971.99	данные отсутствуют	0.3
30	428379.22	1305989.88	данные отсутствуют	0.3
31	428377.08	1305992	данные отсутствуют	0.3
32	428374.19	1305988.99	данные отсутствуют	0.3
33	428376.42	1305986.89	данные отсутствуют	0.3
Государственный регистратор			ФГИС ЕГРН	
полное наименование должности			подпись	
			инициалы, фамилия	

М.П.

Выписка из Единого государственного реестра недвижимости об объекте недвижимости  
**Сведения о частях земельного участка**

<b>Земельный участок</b>			
(вид объекта недвижимости)			
Лист № ___ Раздела <b>4.2</b>	Всего листов раздела <b>4.2</b> : ___	Всего разделов: ___	Всего листов выписки: ___
<b>29.06.2019 № 99/2019/269975739</b>			
Кадастровый номер:		<b>23:40:0407009:31</b>	

Номер точки	Координаты, м		Описание закрепления на местности	Средняя квадратическая погрешность определения координат характерных точек границы части земельного участка, м
	X	Y		
1	2	3	4	5
34	428373.66	1306003.93	данные отсутствуют	0.3
35	428370	1306007.65	данные отсутствуют	0.3
36	428367.68	1306005.4	данные отсутствуют	0.3
37	428371.32	1306001.6	данные отсутствуют	0.3
38	428368.61	1306009.95	данные отсутствуют	0.3
39	428360.35	1306018.13	данные отсутствуют	0.3
40	428357.52	1306015.45	данные отсутствуют	0.3
41	428365.82	1306007.18	данные отсутствуют	0.3
42	428358.15	1306020.05	данные отсутствуют	0.3
43	428353.77	1306024.34	данные отсутствуют	0.3
44	428351.12	1306021.58	данные отсутствуют	0.3
45	428355.4	1306017.32	данные отсутствуют	0.3
46	428351.63	1306026.35	данные отсутствуют	0.3
47	428347.19	1306030.47	данные отсутствуют	0.3
48	428344.61	1306027.85	данные отсутствуют	0.3
49	428348.93	1306023.69	данные отсутствуют	0.3
50	428340.39	1306036.94	данные отсутствуют	0.3

Государственный регистратор		ФГИС ЕГРН
полное наименование должности	подпись	инициалы, фамилия

М.П.

Выписка из Единого государственного реестра недвижимости об объекте недвижимости  
**Сведения о частях земельного участка**

<b>Земельный участок</b>			
(вид объекта недвижимости)			
Лист № ___ Раздела <b>4.2</b>	Всего листов раздела <b>4.2</b> : ___	Всего разделов: ___	Всего листов выписки: ___
<b>29.06.2019 № 99/2019/269975739</b>			
Кадастровый номер:		<b>23:40:0407009:31</b>	

Номер точки	Координаты, м		Описание закрепления на местности	Средняя квадратическая погрешность определения координат характерных точек границы части земельного участка, м
	X	Y		
1	2	3	4	5
51	428337.96	1306034.18	данные отсутствуют	0.3
52	428342.36	1306029.95	данные отсутствуют	0.3
53	428344.84	1306032.58	данные отсутствуют	0.3
54	428370.13	1305971.52	данные отсутствуют	0.3
55	428377.37	1305978.5	данные отсутствуют	0.3
56	428374.98	1305980.85	данные отсутствуют	0.3
57	428367.81	1305973.93	данные отсутствуют	0.3
58	428353.94	1305991.52	данные отсутствуют	0.3
59	428352.29	1305989.61	данные отсутствуют	0.3
60	428356.39	1305986.04	данные отсутствуют	0.3
61	428358.01	1305987.9	данные отсутствуют	0.3
62	428349.93	1305996.49	данные отсутствуют	0.3
63	428348.24	1305994.81	данные отсутствуют	0.3
64	428352.33	1305991.1	данные отсутствуют	0.3
65	428354	1305992.89	данные отсутствуют	0.3
66	428340.41	1306010.75	данные отсутствуют	0.3
67	428337.83	1306008.32	данные отсутствуют	0.3

Государственный регистратор		ФГИС ЕГРН
полное наименование должности	подпись	инициалы, фамилия

М.П.

Выписка из Единого государственного реестра недвижимости об объекте недвижимости  
**Сведения о частях земельного участка**

<b>Земельный участок</b>			
(вид объекта недвижимости)			
Лист № ____ Раздела <b>4.2</b>	Всего листов раздела <b>4.2</b> : ____	Всего разделов: ____	Всего листов выписки: ____
<b>29.06.2019 № 99/2019/269975739</b>			
Кадастровый номер:		<b>23:40:0407009:31</b>	

Номер точки	Координаты, м		Описание закрепления на местности	Средняя квадратическая погрешность определения координат характерных точек границы части земельного участка, м
	X	Y		
1	2	3	4	5
68	428342.18	1306003.64	данные отсутствуют	0.3
69	428344.8	1306006.35	данные отсутствуют	0.3
70	428327.46	1306025.99	данные отсутствуют	0.3
71	428324.05	1306022.84	данные отсутствуют	0.3
72	428330.96	1306015.63	данные отсутствуют	0.3
73	428334.37	1306018.74	данные отсутствуют	0.3
74	428324.95	1306033.49	данные отсутствуют	0.3
75	428326.94	1306030.37	данные отсутствуют	0.3
76	428332.08	1306033.89	данные отсутствуют	0.3
77	428330.06	1306037.07	данные отсутствуют	0.3
78	428318.21	1306029.01	данные отсутствуют	0.3
79	428320.23	1306025.96	данные отсутствуют	0.3
80	428325.36	1306029.41	данные отсутствуют	0.3
81	428323.37	1306032.43	данные отсутствуют	0.3
82	428363.87	1305970.48	данные отсутствуют	0.3
83	428366.18	1305968.35	данные отсутствуют	0.3
84	428368.91	1305971.33	данные отсутствуют	0.3

Государственный регистратор		ФГИС ЕГРН
полное наименование должности	подпись	инициалы, фамилия

М.П.

Выписка из Единого государственного реестра недвижимости об объекте недвижимости  
Сведения о частях земельного участка

<b>Земельный участок</b>			
(вид объекта недвижимости)			
Лист № ____ Раздела <b>4.2</b>	Всего листов раздела <b>4.2</b> : ____	Всего разделов: ____	Всего листов выписки: ____
<b>29.06.2019 № 99/2019/269975739</b>			
Кадастровый номер:		<b>23:40:0407009:31</b>	

Номер точки	Координаты, м		Описание закрепления на местности	Средняя квадратическая погрешность определения координат характерных точек границы части земельного участка, м
	X	Y		
1	2	3	4	5
85	428366.58	1305973.47	данные отсутствуют	0.3
86	428360.81	1305973.25	данные отсутствуют	0.3
87	428363.21	1305971.21	данные отсутствуют	0.3
88	428365.85	1305974.3	данные отсутствуют	0.3
89	428363.49	1305976.33	данные отсутствуют	0.3
90	428360.46	1305978.95	данные отсутствуют	0.3
91	428357.79	1305975.88	данные отсутствуют	0.3
92	428360.15	1305973.8	данные отсутствуют	0.3
93	428362.74	1305976.86	данные отсутствуют	0.3
94	428356.07	1305983.45	данные отсутствуют	0.3
95	428353.84	1305980.9	данные отсутствуют	0.3
96	428357.96	1305977.26	данные отсутствуют	0.3
97	428360.25	1305979.77	данные отсутствуют	0.3
98	428345.15	1305993.04	данные отсутствуют	0.3
99	428343.08	1305990.72	данные отсутствуют	0.3
100	428348.49	1305985.88	данные отсутствуют	0.3
101	428350.58	1305988.24	данные отсутствуют	0.3

Государственный регистратор		ФГИС ЕГРН
полное наименование должности	подпись	инициалы, фамилия

М.П.



Выписка из Единого государственного реестра недвижимости об объекте недвижимости  
**Сведения о частях земельного участка**

<b>Земельный участок</b>			
(вид объекта недвижимости)			
Лист № ___ Раздела <b>4.2</b>	Всего листов раздела <b>4.2</b> : ___	Всего разделов: ___	Всего листов выписки: ___
<b>29.06.2019 № 99/2019/269975739</b>			
Кадастровый номер:		<b>23:40:0407009:31</b>	

Номер точки	Координаты, м		Описание закрепления на местности	Средняя квадратическая погрешность определения координат характерных точек границы части земельного участка, м
	X	Y		
1	2	3	4	5
102	428334.54	1306002.11	данные отсутствуют	0.3
103	428332.5	1305999.74	данные отсутствуют	0.3
104	428338.02	1305994.97	данные отсутствуют	0.3
105	428340.02	1305997.26	данные отсутствуют	0.3
106	428318.45	1306016.35	данные отсутствуют	0.3
107	428316.45	1306013.96	данные отсутствуют	0.3
108	428321.79	1306009.15	данные отсутствуют	0.3
109	428323.86	1306011.49	данные отсутствуют	0.3
110	428307	1306022.16	данные отсутствуют	0.3
111	428312.42	1306017.41	данные отсутствуют	0.3
112	428314.53	1306019.72	данные отсутствуют	0.3
113	428309.02	1306024.44	данные отсутствуют	0.3
114	428375.41	1305941.91	данные отсутствуют	0.3
115	428368.44	1305949.16	данные отсутствуют	0.3
116	428366.14	1305946.8	данные отсутствуют	0.3
117	428372.99	1305939.65	данные отсутствуют	0.3
118	428362.3	1305933.62	данные отсутствуют	0.3

Государственный регистратор		ФГИС ЕГРН
полное наименование должности	подпись	инициалы, фамилия

М.П.

Выписка из Единого государственного реестра недвижимости об объекте недвижимости  
**Сведения о частях земельного участка**

<b>Земельный участок</b>			
(вид объекта недвижимости)			
Лист № ___ Раздела <b>4.2</b>	Всего листов раздела <b>4.2</b> : ___	Всего разделов: ___	Всего листов выписки: ___
<b>29.06.2019 № 99/2019/269975739</b>			
Кадастровый номер:		<b>23:40:0407009:31</b>	

Номер точки	Координаты, м		Описание закрепления на местности	Средняя квадратическая погрешность определения координат характерных точек границы части земельного участка, м
	X	Y		
1	2	3	4	5
119	428369.29	1305927.65	данные отсутствуют	0.3
120	428371.31	1305930.23	данные отсутствуют	0.3
121	428364.27	1305936.06	данные отсутствуют	0.3
122	428360.12	1305931.1	данные отсутствуют	0.3
123	428358.35	1305928.87	данные отсутствуют	0.3
124	428361.89	1305925.89	данные отсутствуют	0.3
125	428363.7	1305928.08	данные отсутствуют	0.3
126	428365.09	1305951.87	данные отсутствуют	0.3
127	428359.57	1305957.62	данные отсутствуют	0.3
128	428356.55	1305954.82	данные отсутствуют	0.3
129	428362.15	1305949.02	данные отсутствуют	0.3
130	428356.85	1305965.48	данные отсутствуют	0.3
131	428354.8	1305967.16	данные отсутствуют	0.3
132	428353.45	1305965.41	данные отсутствуют	0.3
133	428355.22	1305963.77	данные отсутствуют	0.3
134	428353.67	1305967.3	данные отсутствуют	0.3
135	428346.69	1305973.03	данные отсутствуют	0.3

Государственный регистратор		ФГИС ЕГРН
полное наименование должности	подпись	инициалы, фамилия

М.П.

Выписка из Единого государственного реестра недвижимости об объекте недвижимости  
**Сведения о частях земельного участка**

<b>Земельный участок</b>			
(вид объекта недвижимости)			
Лист № ___ Раздела <b>4.2</b>	Всего листов раздела <b>4.2</b> : ___	Всего разделов: ___	Всего листов выписки: ___
<b>29.06.2019 № 99/2019/269975739</b>			
Кадастровый номер:		<b>23:40:0407009:31</b>	

Номер точки	Координаты, м		Описание закрепления на местности	Средняя квадратическая погрешность определения координат характерных точек границы части земельного участка, м
	X	Y		
1	2	3	4	5
136	428344.84	1305970.71	данные отсутствуют	0.3
137	428351.79	1305965.04	данные отсутствуют	0.3
138	428345.47	1305973.82	данные отсутствуют	0.3
139	428341.84	1305976.87	данные отсутствуют	0.3
140	428340.01	1305974.55	данные отсутствуют	0.3
141	428343.69	1305971.55	данные отсутствуют	0.3
142	428341.69	1305979.19	данные отсутствуют	0.3
143	428339.49	1305981.08	данные отсутствуют	0.3
144	428336.37	1305977.5	данные отсутствуют	0.3
145	428338.66	1305975.67	данные отсутствуют	0.3
146	428331.48	1305978.28	данные отсутствуют	0.3
147	428335.52	1305982.8	данные отсутствуют	0.3
148	428330.71	1305986.99	данные отсутствуют	0.3
149	428326.7	1305982.44	данные отсутствуют	0.3
150	428312	1306003.15	данные отсутствуют	0.3
151	428307.99	1305998.55	данные отсутствуют	0.3
152	428312.86	1305994.44	данные отсутствуют	0.3

Государственный регистратор		ФГИС ЕГРН
полное наименование должности	подпись	инициалы, фамилия

М.П.

Выписка из Единого государственного реестра недвижимости об объекте недвижимости  
**Сведения о частях земельного участка**

<b>Земельный участок</b>			
(вид объекта недвижимости)			
Лист № ___ Раздела <b>4.2</b>	Всего листов раздела <b>4.2</b> : ___	Всего разделов: ___	Всего листов выписки: ___
<b>29.06.2019 № 99/2019/269975739</b>			
Кадастровый номер:		<b>23:40:0407009:31</b>	

Номер точки	Координаты, м		Описание закрепления на местности	Средняя квадратическая погрешность определения координат характерных точек границы части земельного участка, м
	X	Y		
1	2	3	4	5
153	428316.77	1305999	данные отсутствуют	0.3
154	428309.1	1306005.76	данные отсутствуют	0.3
155	428304.35	1306009.72	данные отсутствуют	0.3
156	428300.92	1306005.52	данные отсутствуют	0.3
157	428305.72	1306001.62	данные отсутствуют	0.3
158	428297.56	1306016.59	данные отсутствуют	0.3
159	428300.06	1306014.11	данные отсутствуют	0.3
160	428305.02	1306019.12	данные отсутствуют	0.3
161	428302.38	1306021.65	данные отсутствуют	0.3
162	428299.15	1306012.85	данные отсутствуют	0.3
163	428296.51	1306015.43	данные отсутствуют	0.3
164	428291.74	1306010.13	данные отсутствуют	0.3
165	428294.28	1306007.74	данные отсутствуют	0.3
166	428294.95	1305999.57	данные отсутствуют	0.3
167	428299.02	1306005.95	данные отсутствуют	0.3
168	428296.49	1306007.63	данные отсутствуют	0.3
169	428292.44	1306001.29	данные отсутствуют	0.3

Государственный регистратор		ФГИС ЕГРН
полное наименование должности	подпись	инициалы, фамилия

М.П.

Выписка из Единого государственного реестра недвижимости об объекте недвижимости  
**Сведения о частях земельного участка**

<b>Земельный участок</b>			
(вид объекта недвижимости)			
Лист № ___ Раздела <b>4.2</b>	Всего листов раздела <b>4.2</b> : ___	Всего разделов: ___	Всего листов выписки: ___
<b>29.06.2019 № 99/2019/269975739</b>			
Кадастровый номер:		<b>23:40:0407009:31</b>	

Номер точки	Координаты, м		Описание закрепления на местности	Средняя квадратическая погрешность определения координат характерных точек границы части земельного участка, м
	X	Y		
1	2	3	4	5
170	428283	1306000.72	данные отсутствуют	0.3
171	428284.99	1305998.94	данные отсутствуют	0.3
172	428289.91	1306005.19	данные отсутствуют	0.3
173	428287.88	1306006.97	данные отсутствуют	0.3
174	428334.06	1306017.48	данные отсутствуют	0.3
175	428331.46	1306015.03	данные отсутствуют	0.3
176	428335.74	1306010.53	данные отсутствуют	0.3
177	428338.27	1306012.94	данные отсутствуют	0.3
178	428325.51	1305991.5	данные отсутствуют	0.3
179	428320.69	1305995.66	данные отсутствуют	0.3
180	428316.7	1305991.08	данные отсутствуют	0.3
181	428321.51	1305986.93	данные отсутствуют	0.3
182	428337.31	1305969.87	данные отсутствуют	0.3
183	428329.66	1305961.89	данные отсутствуют	0.3
184	428331.94	1305959.72	данные отсутствуют	0.3
185	428339.58	1305967.73	данные отсутствуют	0.3
186	428335.05	1305972.27	данные отсутствуют	0.3

Государственный регистратор		ФГИС ЕГРН
полное наименование должности	подпись	инициалы, фамилия

М.П.

Выписка из Единого государственного реестра недвижимости об объекте недвижимости  
**Сведения о частях земельного участка**

<b>Земельный участок</b>			
(вид объекта недвижимости)			
Лист № ___ Раздела <b>4.2</b>	Всего листов раздела <b>4.2</b> : ___	Всего разделов: ___	Всего листов выписки: ___
<b>29.06.2019 № 99/2019/269975739</b>			
Кадастровый номер:		<b>23:40:0407009:31</b>	

Номер точки	Координаты, м		Описание закрепления на местности	Средняя квадратическая погрешность определения координат характерных точек границы части земельного участка, м
	X	Y		
1	2	3	4	5
187	428332.98	1305974.04	данные отсутствуют	0.3
188	428329.02	1305969.48	данные отсутствуют	0.3
189	428331.1	1305967.79	данные отсутствуют	0.3
190	428327.46	1305975.96	данные отсутствуют	0.3
191	428323.41	1305971.56	данные отсутствуют	0.3
192	428325.47	1305969.64	данные отсутствуют	0.3
193	428329.52	1305974.12	данные отсутствуют	0.3
194	428326.19	1305977.14	данные отсутствуют	0.3
195	428324.19	1305979.01	данные отсутствуют	0.3
196	428320.1	1305974.62	данные отсутствуют	0.3
197	428322.1	1305972.69	данные отсутствуют	0.3
198	428320.54	1305982.17	данные отсутствуют	0.3
199	428316.35	1305977.96	данные отсутствуют	0.3
200	428318.33	1305975.97	данные отсутствуют	0.3
201	428322.51	1305980.32	данные отсутствуют	0.3
202	428318.47	1305983.81	данные отсутствуют	0.3
203	428316.23	1305985.88	данные отсутствуют	0.3

Государственный регистратор		ФГИС ЕГРН
полное наименование должности	подпись	инициалы, фамилия

М.П.

Выписка из Единого государственного реестра недвижимости об объекте недвижимости  
**Сведения о частях земельного участка**

<b>Земельный участок</b>			
(вид объекта недвижимости)			
Лист № ____ Раздела <b>4.2</b>	Всего листов раздела <b>4.2</b> : ____	Всего разделов: ____	Всего листов выписки: ____
<b>29.06.2019 № 99/2019/269975739</b>			
Кадастровый номер:		<b>23:40:0407009:31</b>	

Номер точки	Координаты, м		Описание закрепления на местности	Средняя квадратическая погрешность определения координат характерных точек границы части земельного участка, м
	X	Y		
1	2	3	4	5
204	428312.14	1305981.3	данные отсутствуют	0.3
205	428314.44	1305979.25	данные отсутствуют	0.3
206	428327.28	1305963.57	данные отсутствуют	0.3
207	428325.43	1305961.55	данные отсутствуют	0.3
208	428329.93	1305957.54	данные отсутствуют	0.3
209	428331.72	1305959.51	данные отсутствуют	0.3
210	428328.98	1305956.92	данные отсутствуют	0.3
211	428327.48	1305959.7	данные отсутствуют	0.3
212	428317.84	1305954.4	данные отсутствуют	0.3
213	428319.38	1305951.66	данные отсутствуют	0.3
214	428323.18	1305960.98	данные отсутствуют	0.3
215	428315.08	1305968.55	данные отсутствуют	0.3
216	428312.94	1305966.31	данные отсутствуют	0.3
217	428321.03	1305958.8	данные отсутствуют	0.3
218	428310.31	1305962.81	данные отсутствуют	0.3
219	428308.33	1305960.42	данные отсутствуют	0.3
220	428316.85	1305953.51	данные отсутствуют	0.3

Государственный регистратор		ФГИС ЕГРН
полное наименование должности	подпись	инициалы, фамилия

М.П.

Выписка из Единого государственного реестра недвижимости об объекте недвижимости  
**Сведения о частях земельного участка**

<b>Земельный участок</b>			
(вид объекта недвижимости)			
Лист № ___ Раздела <b>4.2</b>	Всего листов раздела <b>4.2</b> : ___	Всего разделов: ___	Всего листов выписки: ___
<b>29.06.2019 № 99/2019/269975739</b>			
Кадастровый номер:		<b>23:40:0407009:31</b>	

Номер точки	Координаты, м		Описание закрепления на местности	Средняя квадратическая погрешность определения координат характерных точек границы части земельного участка, м
	X	Y		
1	2	3	4	5
221	428318.81	1305955.94	данные отсутствуют	0.3
222	428315.76	1305975.19	данные отсутствуют	0.3
223	428311.43	1305979.37	данные отсутствуют	0.3
224	428309.53	1305977.44	данные отсутствуют	0.3
225	428313.91	1305973.24	данные отсутствуют	0.3
226	428312.89	1305973	данные отсутствуют	0.3
227	428310.78	1305975.07	данные отсутствуют	0.3
228	428307.81	1305971.92	данные отсутствуют	0.3
229	428309.92	1305969.88	данные отсутствуют	0.3
230	428305.72	1305979.32	данные отсутствуют	0.3
231	428303.73	1305977.2	данные отсутствуют	0.3
232	428307.21	1305974	данные отсутствуют	0.3
233	428309.17	1305976.1	данные отсутствуют	0.3
234	428300.64	1305985.65	данные отсутствуют	0.3
235	428297.44	1305982.17	данные отсутствуют	0.3
236	428299.58	1305980.22	данные отсутствуют	0.3
237	428302.77	1305983.69	данные отсутствуют	0.3

Государственный регистратор		ФГИС ЕГРН
полное наименование должности	подпись	инициалы, фамилия

М.П.



Выписка из Единого государственного реестра недвижимости об объекте недвижимости  
**Сведения о частях земельного участка**

<b>Земельный участок</b>			
(вид объекта недвижимости)			
Лист № ____ Раздела <b>4.2</b>	Всего листов раздела <b>4.2</b> : ____	Всего разделов: ____	Всего листов выписки: ____
<b>29.06.2019 № 99/2019/269975739</b>			
Кадастровый номер:		<b>23:40:0407009:31</b>	

Номер точки	Координаты, м		Описание закрепления на местности	Средняя квадратическая погрешность определения координат характерных точек границы части земельного участка, м
	X	Y		
1	2	3	4	5
238	428286.17	1305992.98	данные отсутствуют	0.3
239	428288.23	1305991.42	данные отсутствуют	0.3
240	428291.41	1305995.56	данные отсутствуют	0.3
241	428289.37	1305997.16	данные отсутствуют	0.3
242	428301.03	1305966.62	данные отсутствуют	0.3
243	428303.69	1305964.37	данные отсутствуют	0.3
244	428305.31	1305966.23	данные отсутствуют	0.3
245	428302.66	1305968.53	данные отсутствуют	0.3
246	428303.16	1305970.06	данные отсутствуют	0.3
247	428300.71	1305972.13	данные отсутствуют	0.3
248	428298.06	1305969.01	данные отсутствуют	0.3
249	428300.45	1305967.08	данные отсутствуют	0.3
250	428300.18	1305972.54	данные отсутствуют	0.3
251	428297.73	1305974.66	данные отсутствуют	0.3
252	428295.17	1305971.54	данные отсутствуют	0.3
253	428297.52	1305969.52	данные отсутствуют	0.3
254	428294.69	1305971.82	данные отсутствуют	0.3

Государственный регистратор		ФГИС ЕГРН
полное наименование должности	подпись	инициалы, фамилия

М.П.

Выписка из Единого государственного реестра недвижимости об объекте недвижимости  
**Сведения о частях земельного участка**

<b>Земельный участок</b>			
(вид объекта недвижимости)			
Лист № ____ Раздела <b>4.2</b>	Всего листов раздела <b>4.2</b> : ____	Всего разделов: ____	Всего листов выписки: ____
<b>29.06.2019 № 99/2019/269975739</b>			
Кадастровый номер:		<b>23:40:0407009:31</b>	

Номер точки	Координаты, м		Описание закрепления на местности	Средняя квадратическая погрешность определения координат характерных точек границы части земельного участка, м
	X	Y		
1	2	3	4	5
255	428297.31	1305975.02	данные отсутствуют	0.3
256	428294.9	1305977.09	данные отсутствуют	0.3
257	428292.23	1305974	данные отсутствуют	0.3
258	428293.85	1305977.91	данные отсутствуют	0.3
259	428291.36	1305979.82	данные отсутствуют	0.3
260	428288.75	1305976.79	данные отсутствуют	0.3
261	428291.22	1305974.82	данные отсутствуют	0.3
262	428290.74	1305980.43	данные отсутствуют	0.3
263	428288.4	1305982.48	данные отсутствуют	0.3
264	428285.7	1305979.5	данные отсутствуют	0.3
265	428287.98	1305977.51	данные отсутствуют	0.3
266	428296.28	1305987.49	данные отсутствуют	0.3
267	428294.17	1305989.54	данные отсутствуют	0.3
268	428291.02	1305986.04	данные отсутствуют	0.3
269	428293.14	1305984.05	данные отсутствуют	0.3
270	428351.39	1305987.62	данные отсутствуют	0.3
271	428349.11	1305985.1	данные отсутствуют	0.3

Государственный регистратор		ФГИС ЕГРН
полное наименование должности	подпись	инициалы, фамилия

М.П.

Выписка из Единого государственного реестра недвижимости об объекте недвижимости  
**Сведения о частях земельного участка**

<b>Земельный участок</b>			
(вид объекта недвижимости)			
Лист № ___ Раздела <b>4.2</b>	Всего листов раздела <b>4.2</b> : ___	Всего разделов: ___	Всего листов выписки: ___
<b>29.06.2019 № 99/2019/269975739</b>			
Кадастровый номер:		<b>23:40:0407009:31</b>	

Номер точки	Координаты, м		Описание закрепления на местности	Средняя квадратическая погрешность определения координат характерных точек границы части земельного участка, м
	X	Y		
1	2	3	4	5
272	428353.21	1305981.48	данные отсутствуют	0.3
273	428355.42	1305984.06	данные отсутствуют	0.3
274	428332.92	1305942.03	данные отсутствуют	0.3
275	428334.6	1305939.6	данные отсутствуют	0.3
276	428340.63	1305943.76	данные отсутствуют	0.3
277	428338.86	1305946.2	данные отсутствуют	0.3
278	428325.55	1305937.04	данные отсутствуют	0.3
279	428327.22	1305934.59	данные отсутствуют	0.3
280	428333.15	1305938.76	данные отсутствуют	0.3
281	428331.48	1305941.15	данные отсутствуют	0.3
282	428317.87	1305931.74	данные отсутствуют	0.3
283	428319.54	1305929.33	данные отсутствуют	0.3
284	428325.5	1305933.46	данные отсутствуют	0.3
285	428323.86	1305935.89	данные отсутствуют	0.3
286	428310.52	1305926.62	данные отсутствуют	0.3
287	428312.13	1305924.19	данные отсутствуют	0.3
288	428318.22	1305928.34	данные отсутствуют	0.3

Государственный регистратор		ФГИС ЕГРН
полное наименование должности	подпись	инициалы, фамилия

М.П.

Выписка из Единого государственного реестра недвижимости об объекте недвижимости  
**Сведения о частях земельного участка**

<b>Земельный участок</b>			
(вид объекта недвижимости)			
Лист № ___ Раздела <b>4.2</b>	Всего листов раздела <b>4.2</b> : ___	Всего разделов: ___	Всего листов выписки: ___
<b>29.06.2019 № 99/2019/269975739</b>			
Кадастровый номер:		<b>23:40:0407009:31</b>	

Номер точки	Координаты, м		Описание закрепления на местности	Средняя квадратическая погрешность определения координат характерных точек границы части земельного участка, м
	X	Y		
1	2	3	4	5
289	428316.55	1305930.84	данные отсутствуют	0.3
290	428303.28	1305921.45	данные отсутствуют	0.3
291	428305	1305919.01	данные отсутствуют	0.3
292	428310.94	1305923.36	данные отсутствуют	0.3
293	428309.22	1305925.7	данные отсутствуют	0.3
294	428295.26	1305959.78	данные отсутствуют	0.3
295	428297.83	1305957.53	данные отсутствуют	0.3
296	428302.49	1305962.89	данные отсутствуют	0.3
297	428299.9	1305965.16	данные отсутствуют	0.3
298	428296.78	1305967.99	данные отсутствуют	0.3
299	428292.16	1305962.61	данные отсутствуют	0.3
300	428294.62	1305960.44	данные отсутствуют	0.3
301	428299.23	1305965.79	данные отсутствуют	0.3
302	428286.62	1305975.78	данные отсутствуют	0.3
303	428282.34	1305970.07	данные отсутствуют	0.3
304	428284.92	1305968.16	данные отсутствуют	0.3
305	428289.12	1305973.94	данные отсутствуют	0.3

Государственный регистратор		ФГИС ЕГРН
полное наименование должности	подпись	инициалы, фамилия

М.П.

Выписка из Единого государственного реестра недвижимости об объекте недвижимости  
**Сведения о частях земельного участка**

<b>Земельный участок</b>			
(вид объекта недвижимости)			
Лист № ____ Раздела <b>4.2</b>	Всего листов раздела <b>4.2</b> : ____	Всего разделов: ____	Всего листов выписки: ____
<b>29.06.2019 № 99/2019/269975739</b>			
Кадастровый номер:		<b>23:40:0407009:31</b>	

Номер точки	Координаты, м		Описание закрепления на местности	Средняя квадратическая погрешность определения координат характерных точек границы части земельного участка, м
	X	Y		
1	2	3	4	5
306	428276.49	1305981.66	данные отсутствуют	0.3
307	428278.69	1305979.85	данные отсутствуют	0.3
308	428282.62	1305984.43	данные отсутствуют	0.3
309	428280.32	1305986.44	данные отсутствуют	0.3
310	428270.31	1305974.39	данные отсутствуют	0.3
311	428272.56	1305972.55	данные отсутствуют	0.3
312	428276.34	1305977.15	данные отсутствуют	0.3
313	428274.08	1305979.05	данные отсутствуют	0.3
314	428261.39	1305968.78	данные отсутствуют	0.3
315	428262.87	1305966.53	данные отсутствуют	0.3
316	428268.95	1305970.61	данные отсутствуют	0.3
317	428267.4	1305973	данные отсутствуют	0.3
318	428254.05	1305963.55	данные отсутствуют	0.3
319	428255.73	1305961.21	данные отсутствуют	0.3
320	428259.83	1305964.2	данные отсутствуют	0.3
321	428258.23	1305966.48	данные отсутствуют	0.3
322	428247.15	1305958.47	данные отсутствуют	0.3

Государственный регистратор		ФГИС ЕГРН
полное наименование должности	подпись	инициалы, фамилия

М.П.

Выписка из Единого государственного реестра недвижимости об объекте недвижимости  
**Сведения о частях земельного участка**

<b>Земельный участок</b>			
(вид объекта недвижимости)			
Лист № ____ Раздела <b>4.2</b>	Всего листов раздела <b>4.2</b> : ____	Всего разделов: ____	Всего листов выписки: ____
<b>29.06.2019 № 99/2019/269975739</b>			
Кадастровый номер:		<b>23:40:0407009:31</b>	

Номер точки	Координаты, м		Описание закрепления на местности	Средняя квадратическая погрешность определения координат характерных точек границы части земельного участка, м
	X	Y		
1	2	3	4	5
323	428248.81	1305956.11	данные отсутствуют	0.3
324	428252.91	1305959.04	данные отсутствуют	0.3
325	428251.34	1305961.35	данные отсутствуют	0.3
326	428240.29	1305953.6	данные отсутствуют	0.3
327	428242.02	1305951.11	данные отсутствуют	0.3
328	428246.46	1305954.23	данные отсутствуют	0.3
329	428244.72	1305956.73	данные отсутствуют	0.3
330	428233.35	1305948.96	данные отсутствуют	0.3
331	428235.03	1305946.4	данные отсутствуют	0.3
332	428239.61	1305949.31	данные отсутствуют	0.3
333	428237.92	1305951.85	данные отсутствуют	0.3
334	428217.85	1305938.15	данные отсутствуют	0.3
335	428219.5	1305935.6	данные отсутствуют	0.3
336	428224.97	1305939.06	данные отсутствуют	0.3
337	428223.31	1305941.6	данные отсутствуют	0.3
338	428225.58	1305943.14	данные отсутствуют	0.3
339	428227.4	1305940.64	данные отсутствуют	0.3

Государственный регистратор		ФГИС ЕГРН
полное наименование должности	подпись	инициалы, фамилия

М.П.

Выписка из Единого государственного реестра недвижимости об объекте недвижимости  
**Сведения о частях земельного участка**

<b>Земельный участок</b>			
(вид объекта недвижимости)			
Лист № ___ Раздела <b>4.2</b>	Всего листов раздела <b>4.2</b> : ___	Всего разделов: ___	Всего листов выписки: ___
<b>29.06.2019 № 99/2019/269975739</b>			
Кадастровый номер:		<b>23:40:0407009:31</b>	

Номер точки	Координаты, м		Описание закрепления на местности	Средняя квадратическая погрешность определения координат характерных точек границы части земельного участка, м
	X	Y		
1	2	3	4	5
340	428232.62	1305944.54	данные отсутствуют	0.3
341	428230.94	1305946.89	данные отсутствуют	0.3
342	428209.22	1305933.26	данные отсутствуют	0.3
343	428211.06	1305930.26	данные отсутствуют	0.3
344	428216.94	1305933.97	данные отсутствуют	0.3
345	428215.08	1305937	данные отсутствуют	0.3
346	428201.7	1305927.53	данные отсутствуют	0.3
347	428203.21	1305925.15	данные отсутствуют	0.3
348	428208.64	1305928.65	данные отсутствуют	0.3
349	428207.13	1305930.99	данные отсутствуют	0.3
350	428193.93	1305922.38	данные отсутствуют	0.3
351	428195.48	1305919.96	данные отсутствуют	0.3
352	428200.91	1305923.51	данные отсутствуют	0.3
353	428199.36	1305925.9	данные отсутствуют	0.3
354	428186.36	1305917.53	данные отсутствуют	0.3
355	428188.09	1305914.94	данные отсутствуют	0.3
356	428193.14	1305918.42	данные отсутствуют	0.3

Государственный регистратор		ФГИС ЕГРН
полное наименование должности	подпись	инициалы, фамилия

М.П.

Выписка из Единого государственного реестра недвижимости об объекте недвижимости  
**Сведения о частях земельного участка**

<b>Земельный участок</b>			
(вид объекта недвижимости)			
Лист № ___ Раздела <b>4.2</b>	Всего листов раздела <b>4.2</b> : ___	Всего разделов: ___	Всего листов выписки: ___
<b>29.06.2019 № 99/2019/269975739</b>			
Кадастровый номер:		<b>23:40:0407009:31</b>	

Номер точки	Координаты, м		Описание закрепления на местности	Средняя квадратическая погрешность определения координат характерных точек границы части земельного участка, м
	X	Y		
1	2	3	4	5
357	428191.38	1305921.05	данные отсутствуют	0.3
358	428184.68	1305916.44	данные отсутствуют	0.3
359	428180.78	1305913.82	данные отсутствуют	0.3
360	428182.56	1305911.22	данные отсутствуют	0.3
361	428186.35	1305913.88	данные отсутствуют	0.3
362	428285.97	1305947.02	данные отсутствуют	0.3
363	428287.93	1305944.55	данные отсутствуют	0.3
364	428292.72	1305948.31	данные отсутствуют	0.3
365	428290.74	1305950.65	данные отсутствуют	0.3
366	428278.33	1305941.52	данные отсутствуют	0.3
367	428280	1305938.97	данные отсутствуют	0.3
368	428286.38	1305943.31	данные отсутствуют	0.3
369	428284.66	1305945.78	данные отсутствуют	0.3
370	428280.09	1305905.4	данные отсутствуют	0.3
371	428283.59	1305910.59	данные отсутствуют	0.3
372	428280.6	1305912.56	данные отсутствуют	0.3
373	428277.21	1305907.4	данные отсутствуют	0.3

Государственный регистратор		ФГИС ЕГРН
полное наименование должности	подпись	инициалы, фамилия

М.П.



Выписка из Единого государственного реестра недвижимости об объекте недвижимости  
**Сведения о частях земельного участка**

<b>Земельный участок</b>			
(вид объекта недвижимости)			
Лист № ____ Раздела <b>4.2</b>	Всего листов раздела <b>4.2</b> : ____	Всего разделов: ____	Всего листов выписки: ____
<b>29.06.2019 № 99/2019/269975739</b>			
Кадастровый номер:		<b>23:40:0407009:31</b>	

Номер точки	Координаты, м		Описание закрепления на местности	Средняя квадратическая погрешность определения координат характерных точек границы части земельного участка, м
	X	Y		
1	2	3	4	5
374	428228.71	1305874.1	данные отсутствуют	0.3
375	428237.99	1305868.96	данные отсутствуют	0.3
376	428240.91	1305874.33	данные отсутствуют	0.3
377	428231.71	1305879.59	данные отсутствуют	0.3
378	428235.07	1305865.56	данные отсутствуют	0.3
379	428233.05	1305867.39	данные отсутствуют	0.3
380	428229.96	1305864.1	данные отсутствуют	0.3
381	428232.01	1305862.24	данные отсутствуют	0.3
382	428307.83	1305863.93	данные отсутствуют	0.3
383	428309.8	1305861.59	данные отсутствуют	0.3
384	428314.37	1305865.45	данные отсутствуют	0.3
385	428312.41	1305867.75	данные отсутствуют	0.3
386	428295.92	1305852.05	данные отсутствуют	0.3
387	428298.12	1305850	данные отсутствуют	0.3
388	428302.66	1305854.91	данные отсутствуют	0.3
389	428300.44	1305857	данные отсутствуют	0.3
390	428278.12	1305863.05	данные отсутствуют	0.3

Государственный регистратор		ФГИС ЕГРН
полное наименование должности	подпись	инициалы, фамилия

М.П.

Выписка из Единого государственного реестра недвижимости об объекте недвижимости  
**Сведения о частях земельного участка**

<b>Земельный участок</b>			
(вид объекта недвижимости)			
Лист № ___ Раздела <b>4.2</b>	Всего листов раздела <b>4.2</b> : ___	Всего разделов: ___	Всего листов выписки: ___
<b>29.06.2019 № 99/2019/269975739</b>			
Кадастровый номер:		<b>23:40:0407009:31</b>	

Номер точки	Координаты, м		Описание закрепления на местности	Средняя квадратическая погрешность определения координат характерных точек границы части земельного участка, м
	X	Y		
1	2	3	4	5
391	428275.26	1305866.2	данные отсутствуют	0.3
392	428271.27	1305862.52	данные отсутствуют	0.3
393	428273.97	1305859.32	данные отсутствуют	0.3
394	428235.1	1305854.32	данные отсутствуют	0.3
395	428237.1	1305852.43	данные отсутствуют	0.3
396	428241.42	1305856.57	данные отсутствуют	0.3
397	428239.52	1305858.46	данные отсутствуют	0.3
398	428262.68	1305850.12	данные отсутствуют	0.3
399	428264.38	1305847.89	данные отсутствуют	0.3
400	428270.68	1305852.74	данные отсутствуют	0.3
401	428268.9	1305854.9	данные отсутствуют	0.3

Государственный регистратор		ФГИС ЕГРН
полное наименование должности	подпись	инициалы, фамилия

М.П.

Выписка из Единого государственного реестра недвижимости об объекте недвижимости  
Сведения о частях земельного участка

<b>Земельный участок</b>				
(вид объекта недвижимости)				
Лист № ____ Раздела <b>4.2</b>		Всего листов раздела <b>4.2</b> : ____		Всего разделов: ____
Всего листов выписки: ____				
<b>29.06.2019 № 99/2019/269975739</b>				
Кадастровый номер:			<b>23:40:0407009:31</b>	
Сведения о характерных точках границы части (частей) земельного участка				
Учетный номер части: 11				
Система координат: МСК 23, зона 1				
Зона №				
Номер точки	Координаты, м		Описание закрепления на местности	Средняя квадратическая погрешность определения координат характерных точек границы части земельного участка, м
	X	Y		
1	2	3	4	5
18	428270.18	1305928.09	данные отсутствуют	0.3
19	428278.52	1305933.91	данные отсутствуют	0.3
20	428274.2	1305940.15	данные отсутствуют	0.3
21	428265.81	1305934.39	данные отсутствуют	0.3
22	428402	1305962.18	данные отсутствуют	0.3
23	428399.77	1305964.35	данные отсутствуют	0.3
24	428397.55	1305962.06	данные отсутствуют	0.3
25	428399.77	1305959.87	данные отсутствуют	0.3
26	428392.83	1305985.84	данные отсутствуют	0.3
27	428390.1	1305984.67	данные отсутствуют	0.3
28	428396.01	1305970.83	данные отсутствуют	0.3
29	428398.77	1305971.99	данные отсутствуют	0.3
30	428379.22	1305989.88	данные отсутствуют	0.3
31	428377.08	1305992	данные отсутствуют	0.3
32	428374.19	1305988.99	данные отсутствуют	0.3
33	428376.42	1305986.89	данные отсутствуют	0.3
Государственный регистратор			ФГИС ЕГРН	
полное наименование должности			подпись	
			инициалы, фамилия	

М.П.

Выписка из Единого государственного реестра недвижимости об объекте недвижимости  
**Сведения о частях земельного участка**

<b>Земельный участок</b>			
(вид объекта недвижимости)			
Лист № ___ Раздела <b>4.2</b>	Всего листов раздела <b>4.2</b> : ___	Всего разделов: ___	Всего листов выписки: ___
<b>29.06.2019 № 99/2019/269975739</b>			
Кадастровый номер:		<b>23:40:0407009:31</b>	

Номер точки	Координаты, м		Описание закрепления на местности	Средняя квадратическая погрешность определения координат характерных точек границы части земельного участка, м
	X	Y		
1	2	3	4	5
34	428373.66	1306003.93	данные отсутствуют	0.3
35	428370	1306007.65	данные отсутствуют	0.3
36	428367.68	1306005.4	данные отсутствуют	0.3
37	428371.32	1306001.6	данные отсутствуют	0.3
38	428368.61	1306009.95	данные отсутствуют	0.3
39	428360.35	1306018.13	данные отсутствуют	0.3
40	428357.52	1306015.45	данные отсутствуют	0.3
41	428365.82	1306007.18	данные отсутствуют	0.3
42	428358.15	1306020.05	данные отсутствуют	0.3
43	428353.77	1306024.34	данные отсутствуют	0.3
44	428351.12	1306021.58	данные отсутствуют	0.3
45	428355.4	1306017.32	данные отсутствуют	0.3
46	428351.63	1306026.35	данные отсутствуют	0.3
47	428347.19	1306030.47	данные отсутствуют	0.3
48	428344.61	1306027.85	данные отсутствуют	0.3
49	428348.93	1306023.69	данные отсутствуют	0.3
50	428340.39	1306036.94	данные отсутствуют	0.3

Государственный регистратор		ФГИС ЕГРН
полное наименование должности	подпись	инициалы, фамилия

М.П.

Выписка из Единого государственного реестра недвижимости об объекте недвижимости  
**Сведения о частях земельного участка**

<b>Земельный участок</b>			
(вид объекта недвижимости)			
Лист № ___ Раздела <b>4.2</b>	Всего листов раздела <b>4.2</b> : ___	Всего разделов: ___	Всего листов выписки: ___
<b>29.06.2019 № 99/2019/269975739</b>			
Кадастровый номер:		<b>23:40:0407009:31</b>	

Номер точки	Координаты, м		Описание закрепления на местности	Средняя квадратическая погрешность определения координат характерных точек границы части земельного участка, м
	X	Y		
1	2	3	4	5
51	428337.96	1306034.18	данные отсутствуют	0.3
52	428342.36	1306029.95	данные отсутствуют	0.3
53	428344.84	1306032.58	данные отсутствуют	0.3
54	428370.13	1305971.52	данные отсутствуют	0.3
55	428377.37	1305978.5	данные отсутствуют	0.3
56	428374.98	1305980.85	данные отсутствуют	0.3
57	428367.81	1305973.93	данные отсутствуют	0.3
58	428353.94	1305991.52	данные отсутствуют	0.3
59	428352.29	1305989.61	данные отсутствуют	0.3
60	428356.39	1305986.04	данные отсутствуют	0.3
61	428358.01	1305987.9	данные отсутствуют	0.3
62	428349.93	1305996.49	данные отсутствуют	0.3
63	428348.24	1305994.81	данные отсутствуют	0.3
64	428352.33	1305991.1	данные отсутствуют	0.3
65	428354	1305992.89	данные отсутствуют	0.3
66	428340.41	1306010.75	данные отсутствуют	0.3
67	428337.83	1306008.32	данные отсутствуют	0.3

Государственный регистратор		ФГИС ЕГРН
полное наименование должности	подпись	инициалы, фамилия

М.П.

Выписка из Единого государственного реестра недвижимости об объекте недвижимости  
**Сведения о частях земельного участка**

<b>Земельный участок</b>			
(вид объекта недвижимости)			
Лист № ____ Раздела <b>4.2</b>	Всего листов раздела <b>4.2</b> : ____	Всего разделов: ____	Всего листов выписки: ____
<b>29.06.2019 № 99/2019/269975739</b>			
Кадастровый номер:		<b>23:40:0407009:31</b>	

Номер точки	Координаты, м		Описание закрепления на местности	Средняя квадратическая погрешность определения координат характерных точек границы части земельного участка, м
	X	Y		
1	2	3	4	5
68	428342.18	1306003.64	данные отсутствуют	0.3
69	428344.8	1306006.35	данные отсутствуют	0.3
70	428327.46	1306025.99	данные отсутствуют	0.3
71	428324.05	1306022.84	данные отсутствуют	0.3
72	428330.96	1306015.63	данные отсутствуют	0.3
73	428334.37	1306018.74	данные отсутствуют	0.3
74	428324.95	1306033.49	данные отсутствуют	0.3
75	428326.94	1306030.37	данные отсутствуют	0.3
76	428332.08	1306033.89	данные отсутствуют	0.3
77	428330.06	1306037.07	данные отсутствуют	0.3
78	428318.21	1306029.01	данные отсутствуют	0.3
79	428320.23	1306025.96	данные отсутствуют	0.3
80	428325.36	1306029.41	данные отсутствуют	0.3
81	428323.37	1306032.43	данные отсутствуют	0.3
82	428363.87	1305970.48	данные отсутствуют	0.3
83	428366.18	1305968.35	данные отсутствуют	0.3
84	428368.91	1305971.33	данные отсутствуют	0.3

Государственный регистратор		ФГИС ЕГРН
полное наименование должности	подпись	инициалы, фамилия

М.П.

Выписка из Единого государственного реестра недвижимости об объекте недвижимости  
**Сведения о частях земельного участка**

<b>Земельный участок</b>			
(вид объекта недвижимости)			
Лист № ___ Раздела <b>4.2</b>	Всего листов раздела <b>4.2</b> : ___	Всего разделов: ___	Всего листов выписки: ___
<b>29.06.2019 № 99/2019/269975739</b>			
Кадастровый номер:		<b>23:40:0407009:31</b>	

Номер точки	Координаты, м		Описание закрепления на местности	Средняя квадратическая погрешность определения координат характерных точек границы части земельного участка, м
	X	Y		
1	2	3	4	5
85	428366.58	1305973.47	данные отсутствуют	0.3
86	428360.81	1305973.25	данные отсутствуют	0.3
87	428363.21	1305971.21	данные отсутствуют	0.3
88	428365.85	1305974.3	данные отсутствуют	0.3
89	428363.49	1305976.33	данные отсутствуют	0.3
90	428360.46	1305978.95	данные отсутствуют	0.3
91	428357.79	1305975.88	данные отсутствуют	0.3
92	428360.15	1305973.8	данные отсутствуют	0.3
93	428362.74	1305976.86	данные отсутствуют	0.3
94	428356.07	1305983.45	данные отсутствуют	0.3
95	428353.84	1305980.9	данные отсутствуют	0.3
96	428357.96	1305977.26	данные отсутствуют	0.3
97	428360.25	1305979.77	данные отсутствуют	0.3
98	428345.15	1305993.04	данные отсутствуют	0.3
99	428343.08	1305990.72	данные отсутствуют	0.3
100	428348.49	1305985.88	данные отсутствуют	0.3
101	428350.58	1305988.24	данные отсутствуют	0.3

Государственный регистратор		ФГИС ЕГРН
полное наименование должности	подпись	инициалы, фамилия

М.П.

Выписка из Единого государственного реестра недвижимости об объекте недвижимости  
**Сведения о частях земельного участка**

<b>Земельный участок</b>			
(вид объекта недвижимости)			
Лист № ___ Раздела <b>4.2</b>	Всего листов раздела <b>4.2</b> : ___	Всего разделов: ___	Всего листов выписки: ___
<b>29.06.2019 № 99/2019/269975739</b>			
Кадастровый номер:		<b>23:40:0407009:31</b>	

Номер точки	Координаты, м		Описание закрепления на местности	Средняя квадратическая погрешность определения координат характерных точек границы части земельного участка, м
	X	Y		
1	2	3	4	5
102	428334.54	1306002.11	данные отсутствуют	0.3
103	428332.5	1305999.74	данные отсутствуют	0.3
104	428338.02	1305994.97	данные отсутствуют	0.3
105	428340.02	1305997.26	данные отсутствуют	0.3
106	428318.45	1306016.35	данные отсутствуют	0.3
107	428316.45	1306013.96	данные отсутствуют	0.3
108	428321.79	1306009.15	данные отсутствуют	0.3
109	428323.86	1306011.49	данные отсутствуют	0.3
110	428307	1306022.16	данные отсутствуют	0.3
111	428312.42	1306017.41	данные отсутствуют	0.3
112	428314.53	1306019.72	данные отсутствуют	0.3
113	428309.02	1306024.44	данные отсутствуют	0.3
114	428375.41	1305941.91	данные отсутствуют	0.3
115	428368.44	1305949.16	данные отсутствуют	0.3
116	428366.14	1305946.8	данные отсутствуют	0.3
117	428372.99	1305939.65	данные отсутствуют	0.3
118	428362.3	1305933.62	данные отсутствуют	0.3

Государственный регистратор		ФГИС ЕГРН
полное наименование должности	подпись	инициалы, фамилия

М.П.



Выписка из Единого государственного реестра недвижимости об объекте недвижимости  
**Сведения о частях земельного участка**

<b>Земельный участок</b>			
(вид объекта недвижимости)			
Лист № ___ Раздела <b>4.2</b>	Всего листов раздела <b>4.2</b> : ___	Всего разделов: ___	Всего листов выписки: ___
<b>29.06.2019 № 99/2019/269975739</b>			
Кадастровый номер:		<b>23:40:0407009:31</b>	

Номер точки	Координаты, м		Описание закрепления на местности	Средняя квадратическая погрешность определения координат характерных точек границы части земельного участка, м
	X	Y		
1	2	3	4	5
119	428369.29	1305927.65	данные отсутствуют	0.3
120	428371.31	1305930.23	данные отсутствуют	0.3
121	428364.27	1305936.06	данные отсутствуют	0.3
122	428360.12	1305931.1	данные отсутствуют	0.3
123	428358.35	1305928.87	данные отсутствуют	0.3
124	428361.89	1305925.89	данные отсутствуют	0.3
125	428363.7	1305928.08	данные отсутствуют	0.3
126	428365.09	1305951.87	данные отсутствуют	0.3
127	428359.57	1305957.62	данные отсутствуют	0.3
128	428356.55	1305954.82	данные отсутствуют	0.3
129	428362.15	1305949.02	данные отсутствуют	0.3
130	428356.85	1305965.48	данные отсутствуют	0.3
131	428354.8	1305967.16	данные отсутствуют	0.3
132	428353.45	1305965.41	данные отсутствуют	0.3
133	428355.22	1305963.77	данные отсутствуют	0.3
134	428353.67	1305967.3	данные отсутствуют	0.3
135	428346.69	1305973.03	данные отсутствуют	0.3

Государственный регистратор		ФГИС ЕГРН
полное наименование должности	подпись	инициалы, фамилия

М.П.

Выписка из Единого государственного реестра недвижимости об объекте недвижимости  
**Сведения о частях земельного участка**

<b>Земельный участок</b>			
(вид объекта недвижимости)			
Лист № ___ Раздела <b>4.2</b>	Всего листов раздела <b>4.2</b> : ___	Всего разделов: ___	Всего листов выписки: ___
<b>29.06.2019 № 99/2019/269975739</b>			
Кадастровый номер:		<b>23:40:0407009:31</b>	

Номер точки	Координаты, м		Описание закрепления на местности	Средняя квадратическая погрешность определения координат характерных точек границы части земельного участка, м
	X	Y		
1	2	3	4	5
136	428344.84	1305970.71	данные отсутствуют	0.3
137	428351.79	1305965.04	данные отсутствуют	0.3
138	428345.47	1305973.82	данные отсутствуют	0.3
139	428341.84	1305976.87	данные отсутствуют	0.3
140	428340.01	1305974.55	данные отсутствуют	0.3
141	428343.69	1305971.55	данные отсутствуют	0.3
142	428341.69	1305979.19	данные отсутствуют	0.3
143	428339.49	1305981.08	данные отсутствуют	0.3
144	428336.37	1305977.5	данные отсутствуют	0.3
145	428338.66	1305975.67	данные отсутствуют	0.3
146	428331.48	1305978.28	данные отсутствуют	0.3
147	428335.52	1305982.8	данные отсутствуют	0.3
148	428330.71	1305986.99	данные отсутствуют	0.3
149	428326.7	1305982.44	данные отсутствуют	0.3
150	428312	1306003.15	данные отсутствуют	0.3
151	428307.99	1305998.55	данные отсутствуют	0.3
152	428312.86	1305994.44	данные отсутствуют	0.3

Государственный регистратор		ФГИС ЕГРН
полное наименование должности	подпись	инициалы, фамилия

М.П.

Выписка из Единого государственного реестра недвижимости об объекте недвижимости  
**Сведения о частях земельного участка**

<b>Земельный участок</b>			
(вид объекта недвижимости)			
Лист № ____ Раздела <b>4.2</b>	Всего листов раздела <b>4.2</b> : ____	Всего разделов: ____	Всего листов выписки: ____
<b>29.06.2019 № 99/2019/269975739</b>			
Кадастровый номер:		<b>23:40:0407009:31</b>	

Номер точки	Координаты, м		Описание закрепления на местности	Средняя квадратическая погрешность определения координат характерных точек границы части земельного участка, м
	X	Y		
1	2	3	4	5
153	428316.77	1305999	данные отсутствуют	0.3
154	428309.1	1306005.76	данные отсутствуют	0.3
155	428304.35	1306009.72	данные отсутствуют	0.3
156	428300.92	1306005.52	данные отсутствуют	0.3
157	428305.72	1306001.62	данные отсутствуют	0.3
158	428297.56	1306016.59	данные отсутствуют	0.3
159	428300.06	1306014.11	данные отсутствуют	0.3
160	428305.02	1306019.12	данные отсутствуют	0.3
161	428302.38	1306021.65	данные отсутствуют	0.3
162	428299.15	1306012.85	данные отсутствуют	0.3
163	428296.51	1306015.43	данные отсутствуют	0.3
164	428291.74	1306010.13	данные отсутствуют	0.3
165	428294.28	1306007.74	данные отсутствуют	0.3
166	428294.95	1305999.57	данные отсутствуют	0.3
167	428299.02	1306005.95	данные отсутствуют	0.3
168	428296.49	1306007.63	данные отсутствуют	0.3
169	428292.44	1306001.29	данные отсутствуют	0.3

Государственный регистратор		ФГИС ЕГРН
полное наименование должности	подпись	инициалы, фамилия

М.П.

Выписка из Единого государственного реестра недвижимости об объекте недвижимости  
**Сведения о частях земельного участка**

<b>Земельный участок</b>			
(вид объекта недвижимости)			
Лист № ___ Раздела <b>4.2</b>	Всего листов раздела <b>4.2</b> : ___	Всего разделов: ___	Всего листов выписки: ___
<b>29.06.2019 № 99/2019/269975739</b>			
Кадастровый номер:		<b>23:40:0407009:31</b>	

Номер точки	Координаты, м		Описание закрепления на местности	Средняя квадратическая погрешность определения координат характерных точек границы части земельного участка, м
	X	Y		
1	2	3	4	5
170	428283	1306000.72	данные отсутствуют	0.3
171	428284.99	1305998.94	данные отсутствуют	0.3
172	428289.91	1306005.19	данные отсутствуют	0.3
173	428287.88	1306006.97	данные отсутствуют	0.3
174	428334.06	1306017.48	данные отсутствуют	0.3
175	428331.46	1306015.03	данные отсутствуют	0.3
176	428335.74	1306010.53	данные отсутствуют	0.3
177	428338.27	1306012.94	данные отсутствуют	0.3
178	428325.51	1305991.5	данные отсутствуют	0.3
179	428320.69	1305995.66	данные отсутствуют	0.3
180	428316.7	1305991.08	данные отсутствуют	0.3
181	428321.51	1305986.93	данные отсутствуют	0.3
182	428337.31	1305969.87	данные отсутствуют	0.3
183	428329.66	1305961.89	данные отсутствуют	0.3
184	428331.94	1305959.72	данные отсутствуют	0.3
185	428339.58	1305967.73	данные отсутствуют	0.3
186	428335.05	1305972.27	данные отсутствуют	0.3

Государственный регистратор		ФГИС ЕГРН
полное наименование должности	подпись	инициалы, фамилия

М.П.

Выписка из Единого государственного реестра недвижимости об объекте недвижимости  
**Сведения о частях земельного участка**

<b>Земельный участок</b>			
(вид объекта недвижимости)			
Лист № ____ Раздела <b>4.2</b>	Всего листов раздела <b>4.2</b> : ____	Всего разделов: ____	Всего листов выписки: ____
<b>29.06.2019 № 99/2019/269975739</b>			
Кадастровый номер:		<b>23:40:0407009:31</b>	

Номер точки	Координаты, м		Описание закрепления на местности	Средняя квадратическая погрешность определения координат характерных точек границы части земельного участка, м
	X	Y		
1	2	3	4	5
187	428332.98	1305974.04	данные отсутствуют	0.3
188	428329.02	1305969.48	данные отсутствуют	0.3
189	428331.1	1305967.79	данные отсутствуют	0.3
190	428327.46	1305975.96	данные отсутствуют	0.3
191	428323.41	1305971.56	данные отсутствуют	0.3
192	428325.47	1305969.64	данные отсутствуют	0.3
193	428329.52	1305974.12	данные отсутствуют	0.3
194	428326.19	1305977.14	данные отсутствуют	0.3
195	428324.19	1305979.01	данные отсутствуют	0.3
196	428320.1	1305974.62	данные отсутствуют	0.3
197	428322.1	1305972.69	данные отсутствуют	0.3
198	428320.54	1305982.17	данные отсутствуют	0.3
199	428316.35	1305977.96	данные отсутствуют	0.3
200	428318.33	1305975.97	данные отсутствуют	0.3
201	428322.51	1305980.32	данные отсутствуют	0.3
202	428318.47	1305983.81	данные отсутствуют	0.3
203	428316.23	1305985.88	данные отсутствуют	0.3

Государственный регистратор		ФГИС ЕГРН
полное наименование должности	подпись	инициалы, фамилия

М.П.

Выписка из Единого государственного реестра недвижимости об объекте недвижимости  
**Сведения о частях земельного участка**

<b>Земельный участок</b>			
(вид объекта недвижимости)			
Лист № ___ Раздела <b>4.2</b>	Всего листов раздела <b>4.2</b> : ___	Всего разделов: ___	Всего листов выписки: ___
<b>29.06.2019 № 99/2019/269975739</b>			
Кадастровый номер:		<b>23:40:0407009:31</b>	

Номер точки	Координаты, м		Описание закрепления на местности	Средняя квадратическая погрешность определения координат характерных точек границы части земельного участка, м
	X	Y		
1	2	3	4	5
204	428312.14	1305981.3	данные отсутствуют	0.3
205	428314.44	1305979.25	данные отсутствуют	0.3
206	428327.28	1305963.57	данные отсутствуют	0.3
207	428325.43	1305961.55	данные отсутствуют	0.3
208	428329.93	1305957.54	данные отсутствуют	0.3
209	428331.72	1305959.51	данные отсутствуют	0.3
210	428328.98	1305956.92	данные отсутствуют	0.3
211	428327.48	1305959.7	данные отсутствуют	0.3
212	428317.84	1305954.4	данные отсутствуют	0.3
213	428319.38	1305951.66	данные отсутствуют	0.3
214	428323.18	1305960.98	данные отсутствуют	0.3
215	428315.08	1305968.55	данные отсутствуют	0.3
216	428312.94	1305966.31	данные отсутствуют	0.3
217	428321.03	1305958.8	данные отсутствуют	0.3
218	428310.31	1305962.81	данные отсутствуют	0.3
219	428308.33	1305960.42	данные отсутствуют	0.3
220	428316.85	1305953.51	данные отсутствуют	0.3

Государственный регистратор		ФГИС ЕГРН
полное наименование должности	подпись	инициалы, фамилия

М.П.

Выписка из Единого государственного реестра недвижимости об объекте недвижимости  
**Сведения о частях земельного участка**

<b>Земельный участок</b>			
(вид объекта недвижимости)			
Лист № ___ Раздела <b>4.2</b>	Всего листов раздела <b>4.2</b> : ___	Всего разделов: ___	Всего листов выписки: ___
<b>29.06.2019 № 99/2019/269975739</b>			
Кадастровый номер:		<b>23:40:0407009:31</b>	

Номер точки	Координаты, м		Описание закрепления на местности	Средняя квадратическая погрешность определения координат характерных точек границы части земельного участка, м
	X	Y		
1	2	3	4	5
221	428318.81	1305955.94	данные отсутствуют	0.3
222	428315.76	1305975.19	данные отсутствуют	0.3
223	428311.43	1305979.37	данные отсутствуют	0.3
224	428309.53	1305977.44	данные отсутствуют	0.3
225	428313.91	1305973.24	данные отсутствуют	0.3
226	428312.89	1305973	данные отсутствуют	0.3
227	428310.78	1305975.07	данные отсутствуют	0.3
228	428307.81	1305971.92	данные отсутствуют	0.3
229	428309.92	1305969.88	данные отсутствуют	0.3
230	428305.72	1305979.32	данные отсутствуют	0.3
231	428303.73	1305977.2	данные отсутствуют	0.3
232	428307.21	1305974	данные отсутствуют	0.3
233	428309.17	1305976.1	данные отсутствуют	0.3
234	428300.64	1305985.65	данные отсутствуют	0.3
235	428297.44	1305982.17	данные отсутствуют	0.3
236	428299.58	1305980.22	данные отсутствуют	0.3
237	428302.77	1305983.69	данные отсутствуют	0.3

Государственный регистратор		ФГИС ЕГРН
полное наименование должности	подпись	инициалы, фамилия

М.П.

Выписка из Единого государственного реестра недвижимости об объекте недвижимости  
**Сведения о частях земельного участка**

<b>Земельный участок</b>			
(вид объекта недвижимости)			
Лист № ___ Раздела <b>4.2</b>	Всего листов раздела <b>4.2</b> : ___	Всего разделов: ___	Всего листов выписки: ___
<b>29.06.2019 № 99/2019/269975739</b>			
Кадастровый номер:		<b>23:40:0407009:31</b>	

Номер точки	Координаты, м		Описание закрепления на местности	Средняя квадратическая погрешность определения координат характерных точек границы части земельного участка, м
	X	Y		
1	2	3	4	5
238	428286.17	1305992.98	данные отсутствуют	0.3
239	428288.23	1305991.42	данные отсутствуют	0.3
240	428291.41	1305995.56	данные отсутствуют	0.3
241	428289.37	1305997.16	данные отсутствуют	0.3
242	428301.03	1305966.62	данные отсутствуют	0.3
243	428303.69	1305964.37	данные отсутствуют	0.3
244	428305.31	1305966.23	данные отсутствуют	0.3
245	428302.66	1305968.53	данные отсутствуют	0.3
246	428303.16	1305970.06	данные отсутствуют	0.3
247	428300.71	1305972.13	данные отсутствуют	0.3
248	428298.06	1305969.01	данные отсутствуют	0.3
249	428300.45	1305967.08	данные отсутствуют	0.3
250	428300.18	1305972.54	данные отсутствуют	0.3
251	428297.73	1305974.66	данные отсутствуют	0.3
252	428295.17	1305971.54	данные отсутствуют	0.3
253	428297.52	1305969.52	данные отсутствуют	0.3
254	428294.69	1305971.82	данные отсутствуют	0.3

Государственный регистратор		ФГИС ЕГРН
полное наименование должности	подпись	инициалы, фамилия

М.П.



Выписка из Единого государственного реестра недвижимости об объекте недвижимости  
**Сведения о частях земельного участка**

<b>Земельный участок</b>			
(вид объекта недвижимости)			
Лист № ____ Раздела <b>4.2</b>	Всего листов раздела <b>4.2</b> : ____	Всего разделов: ____	Всего листов выписки: ____
<b>29.06.2019 № 99/2019/269975739</b>			
Кадастровый номер:		<b>23:40:0407009:31</b>	

Номер точки	Координаты, м		Описание закрепления на местности	Средняя квадратическая погрешность определения координат характерных точек границы части земельного участка, м
	X	Y		
1	2	3	4	5
255	428297.31	1305975.02	данные отсутствуют	0.3
256	428294.9	1305977.09	данные отсутствуют	0.3
257	428292.23	1305974	данные отсутствуют	0.3
258	428293.85	1305977.91	данные отсутствуют	0.3
259	428291.36	1305979.82	данные отсутствуют	0.3
260	428288.75	1305976.79	данные отсутствуют	0.3
261	428291.22	1305974.82	данные отсутствуют	0.3
262	428290.74	1305980.43	данные отсутствуют	0.3
263	428288.4	1305982.48	данные отсутствуют	0.3
264	428285.7	1305979.5	данные отсутствуют	0.3
265	428287.98	1305977.51	данные отсутствуют	0.3
266	428296.28	1305987.49	данные отсутствуют	0.3
267	428294.17	1305989.54	данные отсутствуют	0.3
268	428291.02	1305986.04	данные отсутствуют	0.3
269	428293.14	1305984.05	данные отсутствуют	0.3
270	428351.39	1305987.62	данные отсутствуют	0.3
271	428349.11	1305985.1	данные отсутствуют	0.3

Государственный регистратор		ФГИС ЕГРН
полное наименование должности	подпись	инициалы, фамилия

М.П.

Выписка из Единого государственного реестра недвижимости об объекте недвижимости  
**Сведения о частях земельного участка**

<b>Земельный участок</b>			
(вид объекта недвижимости)			
Лист № ____ Раздела <b>4.2</b>	Всего листов раздела <b>4.2</b> : ____	Всего разделов: ____	Всего листов выписки: ____
<b>29.06.2019 № 99/2019/269975739</b>			
Кадастровый номер:		<b>23:40:0407009:31</b>	

Номер точки	Координаты, м		Описание закрепления на местности	Средняя квадратическая погрешность определения координат характерных точек границы части земельного участка, м
	X	Y		
1	2	3	4	5
272	428353.21	1305981.48	данные отсутствуют	0.3
273	428355.42	1305984.06	данные отсутствуют	0.3
274	428332.92	1305942.03	данные отсутствуют	0.3
275	428334.6	1305939.6	данные отсутствуют	0.3
276	428340.63	1305943.76	данные отсутствуют	0.3
277	428338.86	1305946.2	данные отсутствуют	0.3
278	428325.55	1305937.04	данные отсутствуют	0.3
279	428327.22	1305934.59	данные отсутствуют	0.3
280	428333.15	1305938.76	данные отсутствуют	0.3
281	428331.48	1305941.15	данные отсутствуют	0.3
282	428317.87	1305931.74	данные отсутствуют	0.3
283	428319.54	1305929.33	данные отсутствуют	0.3
284	428325.5	1305933.46	данные отсутствуют	0.3
285	428323.86	1305935.89	данные отсутствуют	0.3
286	428310.52	1305926.62	данные отсутствуют	0.3
287	428312.13	1305924.19	данные отсутствуют	0.3
288	428318.22	1305928.34	данные отсутствуют	0.3

Государственный регистратор		ФГИС ЕГРН
полное наименование должности	подпись	инициалы, фамилия

М.П.

Выписка из Единого государственного реестра недвижимости об объекте недвижимости  
**Сведения о частях земельного участка**

<b>Земельный участок</b>			
(вид объекта недвижимости)			
Лист № ____ Раздела <b>4.2</b>	Всего листов раздела <b>4.2</b> : ____	Всего разделов: ____	Всего листов выписки: ____
<b>29.06.2019 № 99/2019/269975739</b>			
Кадастровый номер:		<b>23:40:0407009:31</b>	

Номер точки	Координаты, м		Описание закрепления на местности	Средняя квадратическая погрешность определения координат характерных точек границы части земельного участка, м
	X	Y		
1	2	3	4	5
289	428316.55	1305930.84	данные отсутствуют	0.3
290	428303.28	1305921.45	данные отсутствуют	0.3
291	428305	1305919.01	данные отсутствуют	0.3
292	428310.94	1305923.36	данные отсутствуют	0.3
293	428309.22	1305925.7	данные отсутствуют	0.3
294	428295.26	1305959.78	данные отсутствуют	0.3
295	428297.83	1305957.53	данные отсутствуют	0.3
296	428302.49	1305962.89	данные отсутствуют	0.3
297	428299.9	1305965.16	данные отсутствуют	0.3
298	428296.78	1305967.99	данные отсутствуют	0.3
299	428292.16	1305962.61	данные отсутствуют	0.3
300	428294.62	1305960.44	данные отсутствуют	0.3
301	428299.23	1305965.79	данные отсутствуют	0.3
302	428286.62	1305975.78	данные отсутствуют	0.3
303	428282.34	1305970.07	данные отсутствуют	0.3
304	428284.92	1305968.16	данные отсутствуют	0.3
305	428289.12	1305973.94	данные отсутствуют	0.3

Государственный регистратор		ФГИС ЕГРН
полное наименование должности	подпись	инициалы, фамилия

М.П.

Выписка из Единого государственного реестра недвижимости об объекте недвижимости  
**Сведения о частях земельного участка**

<b>Земельный участок</b>			
(вид объекта недвижимости)			
Лист № ____ Раздела <b>4.2</b>	Всего листов раздела <b>4.2</b> : ____	Всего разделов: ____	Всего листов выписки: ____
<b>29.06.2019 № 99/2019/269975739</b>			
Кадастровый номер:		<b>23:40:0407009:31</b>	

Номер точки	Координаты, м		Описание закрепления на местности	Средняя квадратическая погрешность определения координат характерных точек границы части земельного участка, м
	X	Y		
1	2	3	4	5
306	428276.49	1305981.66	данные отсутствуют	0.3
307	428278.69	1305979.85	данные отсутствуют	0.3
308	428282.62	1305984.43	данные отсутствуют	0.3
309	428280.32	1305986.44	данные отсутствуют	0.3
310	428270.31	1305974.39	данные отсутствуют	0.3
311	428272.56	1305972.55	данные отсутствуют	0.3
312	428276.34	1305977.15	данные отсутствуют	0.3
313	428274.08	1305979.05	данные отсутствуют	0.3
314	428261.39	1305968.78	данные отсутствуют	0.3
315	428262.87	1305966.53	данные отсутствуют	0.3
316	428268.95	1305970.61	данные отсутствуют	0.3
317	428267.4	1305973	данные отсутствуют	0.3
318	428254.05	1305963.55	данные отсутствуют	0.3
319	428255.73	1305961.21	данные отсутствуют	0.3
320	428259.83	1305964.2	данные отсутствуют	0.3
321	428258.23	1305966.48	данные отсутствуют	0.3
322	428247.15	1305958.47	данные отсутствуют	0.3

Государственный регистратор		ФГИС ЕГРН
полное наименование должности	подпись	инициалы, фамилия

М.П.

Выписка из Единого государственного реестра недвижимости об объекте недвижимости  
**Сведения о частях земельного участка**

<b>Земельный участок</b>			
(вид объекта недвижимости)			
Лист № ____ Раздела <b>4.2</b>	Всего листов раздела <b>4.2</b> : ____	Всего разделов: ____	Всего листов выписки: ____
<b>29.06.2019 № 99/2019/269975739</b>			
Кадастровый номер:		<b>23:40:0407009:31</b>	

Номер точки	Координаты, м		Описание закрепления на местности	Средняя квадратическая погрешность определения координат характерных точек границы части земельного участка, м
	X	Y		
1	2	3	4	5
323	428248.81	1305956.11	данные отсутствуют	0.3
324	428252.91	1305959.04	данные отсутствуют	0.3
325	428251.34	1305961.35	данные отсутствуют	0.3
326	428240.29	1305953.6	данные отсутствуют	0.3
327	428242.02	1305951.11	данные отсутствуют	0.3
328	428246.46	1305954.23	данные отсутствуют	0.3
329	428244.72	1305956.73	данные отсутствуют	0.3
330	428233.35	1305948.96	данные отсутствуют	0.3
331	428235.03	1305946.4	данные отсутствуют	0.3
332	428239.61	1305949.31	данные отсутствуют	0.3
333	428237.92	1305951.85	данные отсутствуют	0.3
334	428217.85	1305938.15	данные отсутствуют	0.3
335	428219.5	1305935.6	данные отсутствуют	0.3
336	428224.97	1305939.06	данные отсутствуют	0.3
337	428223.31	1305941.6	данные отсутствуют	0.3
338	428225.58	1305943.14	данные отсутствуют	0.3
339	428227.4	1305940.64	данные отсутствуют	0.3

Государственный регистратор		ФГИС ЕГРН
полное наименование должности	подпись	инициалы, фамилия

М.П.

Выписка из Единого государственного реестра недвижимости об объекте недвижимости  
**Сведения о частях земельного участка**

<b>Земельный участок</b>			
(вид объекта недвижимости)			
Лист № ___ Раздела <b>4.2</b>	Всего листов раздела <b>4.2</b> : ___	Всего разделов: ___	Всего листов выписки: ___
<b>29.06.2019 № 99/2019/269975739</b>			
Кадастровый номер:		<b>23:40:0407009:31</b>	

Номер точки	Координаты, м		Описание закрепления на местности	Средняя квадратическая погрешность определения координат характерных точек границы части земельного участка, м
	X	Y		
1	2	3	4	5
340	428232.62	1305944.54	данные отсутствуют	0.3
341	428230.94	1305946.89	данные отсутствуют	0.3
342	428209.22	1305933.26	данные отсутствуют	0.3
343	428211.06	1305930.26	данные отсутствуют	0.3
344	428216.94	1305933.97	данные отсутствуют	0.3
345	428215.08	1305937	данные отсутствуют	0.3
346	428201.7	1305927.53	данные отсутствуют	0.3
347	428203.21	1305925.15	данные отсутствуют	0.3
348	428208.64	1305928.65	данные отсутствуют	0.3
349	428207.13	1305930.99	данные отсутствуют	0.3
350	428193.93	1305922.38	данные отсутствуют	0.3
351	428195.48	1305919.96	данные отсутствуют	0.3
352	428200.91	1305923.51	данные отсутствуют	0.3
353	428199.36	1305925.9	данные отсутствуют	0.3
354	428186.36	1305917.53	данные отсутствуют	0.3
355	428188.09	1305914.94	данные отсутствуют	0.3
356	428193.14	1305918.42	данные отсутствуют	0.3

Государственный регистратор		ФГИС ЕГРН
полное наименование должности	подпись	инициалы, фамилия

М.П.

Выписка из Единого государственного реестра недвижимости об объекте недвижимости  
**Сведения о частях земельного участка**

<b>Земельный участок</b>			
(вид объекта недвижимости)			
Лист № ___ Раздела <b>4.2</b>	Всего листов раздела <b>4.2</b> : ___	Всего разделов: ___	Всего листов выписки: ___
<b>29.06.2019 № 99/2019/269975739</b>			
Кадастровый номер:		<b>23:40:0407009:31</b>	

Номер точки	Координаты, м		Описание закрепления на местности	Средняя квадратическая погрешность определения координат характерных точек границы части земельного участка, м
	X	Y		
1	2	3	4	5
357	428191.38	1305921.05	данные отсутствуют	0.3
358	428184.68	1305916.44	данные отсутствуют	0.3
359	428180.78	1305913.82	данные отсутствуют	0.3
360	428182.56	1305911.22	данные отсутствуют	0.3
361	428186.35	1305913.88	данные отсутствуют	0.3
362	428285.97	1305947.02	данные отсутствуют	0.3
363	428287.93	1305944.55	данные отсутствуют	0.3
364	428292.72	1305948.31	данные отсутствуют	0.3
365	428290.74	1305950.65	данные отсутствуют	0.3
366	428278.33	1305941.52	данные отсутствуют	0.3
367	428280	1305938.97	данные отсутствуют	0.3
368	428286.38	1305943.31	данные отсутствуют	0.3
369	428284.66	1305945.78	данные отсутствуют	0.3
370	428280.09	1305905.4	данные отсутствуют	0.3
371	428283.59	1305910.59	данные отсутствуют	0.3
372	428280.6	1305912.56	данные отсутствуют	0.3
373	428277.21	1305907.4	данные отсутствуют	0.3

Государственный регистратор		ФГИС ЕГРН
полное наименование должности	подпись	инициалы, фамилия

М.П.

Выписка из Единого государственного реестра недвижимости об объекте недвижимости  
**Сведения о частях земельного участка**

<b>Земельный участок</b>			
(вид объекта недвижимости)			
Лист № ___ Раздела <b>4.2</b>	Всего листов раздела <b>4.2</b> : ___	Всего разделов: ___	Всего листов выписки: ___
<b>29.06.2019 № 99/2019/269975739</b>			
Кадастровый номер:		<b>23:40:0407009:31</b>	

Номер точки	Координаты, м		Описание закрепления на местности	Средняя квадратическая погрешность определения координат характерных точек границы части земельного участка, м
	X	Y		
1	2	3	4	5
374	428228.71	1305874.1	данные отсутствуют	0.3
375	428237.99	1305868.96	данные отсутствуют	0.3
376	428240.91	1305874.33	данные отсутствуют	0.3
377	428231.71	1305879.59	данные отсутствуют	0.3
378	428235.07	1305865.56	данные отсутствуют	0.3
379	428233.05	1305867.39	данные отсутствуют	0.3
380	428229.96	1305864.1	данные отсутствуют	0.3
381	428232.01	1305862.24	данные отсутствуют	0.3
382	428307.83	1305863.93	данные отсутствуют	0.3
383	428309.8	1305861.59	данные отсутствуют	0.3
384	428314.37	1305865.45	данные отсутствуют	0.3
385	428312.41	1305867.75	данные отсутствуют	0.3
386	428295.92	1305852.05	данные отсутствуют	0.3
387	428298.12	1305850	данные отсутствуют	0.3
388	428302.66	1305854.91	данные отсутствуют	0.3
389	428300.44	1305857	данные отсутствуют	0.3
390	428278.12	1305863.05	данные отсутствуют	0.3

Государственный регистратор		ФГИС ЕГРН
полное наименование должности	подпись	инициалы, фамилия

М.П.



Выписка из Единого государственного реестра недвижимости об объекте недвижимости  
**Сведения о частях земельного участка**

<b>Земельный участок</b>			
(вид объекта недвижимости)			
Лист № ___ Раздела <b>4.2</b>	Всего листов раздела <b>4.2</b> : ___	Всего разделов: ___	Всего листов выписки: ___
<b>29.06.2019 № 99/2019/269975739</b>			
Кадастровый номер:		<b>23:40:0407009:31</b>	

Номер точки	Координаты, м		Описание закрепления на местности	Средняя квадратическая погрешность определения координат характерных точек границы части земельного участка, м
	X	Y		
1	2	3	4	5
391	428275.26	1305866.2	данные отсутствуют	0.3
392	428271.27	1305862.52	данные отсутствуют	0.3
393	428273.97	1305859.32	данные отсутствуют	0.3
394	428235.1	1305854.32	данные отсутствуют	0.3
395	428237.1	1305852.43	данные отсутствуют	0.3
396	428241.42	1305856.57	данные отсутствуют	0.3
397	428239.52	1305858.46	данные отсутствуют	0.3
398	428262.68	1305850.12	данные отсутствуют	0.3
399	428264.38	1305847.89	данные отсутствуют	0.3
400	428270.68	1305852.74	данные отсутствуют	0.3
401	428268.9	1305854.9	данные отсутствуют	0.3

Государственный регистратор		ФГИС ЕГРН
полное наименование должности	подпись	инициалы, фамилия

М.П.

Выписка из Единого государственного реестра недвижимости об объекте недвижимости  
Сведения о частях земельного участка

<b>Земельный участок</b>				
(вид объекта недвижимости)				
Лист № ____ Раздела <b>4.2</b>		Всего листов раздела <b>4.2</b> : ____		Всего разделов: ____
Всего листов выписки: ____				
<b>29.06.2019 № 99/2019/269975739</b>				
Кадастровый номер:			<b>23:40:0407009:31</b>	
Сведения о характерных точках границы части (частей) земельного участка				
Учетный номер части: 12				
Система координат: МСК 23, зона 1				
Зона №				
Номер точки	Координаты, м		Описание закрепления на местности	Средняя квадратическая погрешность определения координат характерных точек границы части земельного участка, м
	X	Y		
1	2	3	4	5
18	428270.18	1305928.09	данные отсутствуют	0.3
19	428278.52	1305933.91	данные отсутствуют	0.3
20	428274.2	1305940.15	данные отсутствуют	0.3
21	428265.81	1305934.39	данные отсутствуют	0.3
22	428402	1305962.18	данные отсутствуют	0.3
23	428399.77	1305964.35	данные отсутствуют	0.3
24	428397.55	1305962.06	данные отсутствуют	0.3
25	428399.77	1305959.87	данные отсутствуют	0.3
26	428392.83	1305985.84	данные отсутствуют	0.3
27	428390.1	1305984.67	данные отсутствуют	0.3
28	428396.01	1305970.83	данные отсутствуют	0.3
29	428398.77	1305971.99	данные отсутствуют	0.3
30	428379.22	1305989.88	данные отсутствуют	0.3
31	428377.08	1305992	данные отсутствуют	0.3
32	428374.19	1305988.99	данные отсутствуют	0.3
33	428376.42	1305986.89	данные отсутствуют	0.3
Государственный регистратор			ФГИС ЕГРН	
полное наименование должности			подпись	
			инициалы, фамилия	

М.П.

Выписка из Единого государственного реестра недвижимости об объекте недвижимости  
**Сведения о частях земельного участка**

<b>Земельный участок</b>			
(вид объекта недвижимости)			
Лист № ___ Раздела <b>4.2</b>	Всего листов раздела <b>4.2</b> : ___	Всего разделов: ___	Всего листов выписки: ___
<b>29.06.2019 № 99/2019/269975739</b>			
Кадастровый номер:		<b>23:40:0407009:31</b>	

Номер точки	Координаты, м		Описание закрепления на местности	Средняя квадратическая погрешность определения координат характерных точек границы части земельного участка, м
	X	Y		
1	2	3	4	5
34	428373.66	1306003.93	данные отсутствуют	0.3
35	428370	1306007.65	данные отсутствуют	0.3
36	428367.68	1306005.4	данные отсутствуют	0.3
37	428371.32	1306001.6	данные отсутствуют	0.3
38	428368.61	1306009.95	данные отсутствуют	0.3
39	428360.35	1306018.13	данные отсутствуют	0.3
40	428357.52	1306015.45	данные отсутствуют	0.3
41	428365.82	1306007.18	данные отсутствуют	0.3
42	428358.15	1306020.05	данные отсутствуют	0.3
43	428353.77	1306024.34	данные отсутствуют	0.3
44	428351.12	1306021.58	данные отсутствуют	0.3
45	428355.4	1306017.32	данные отсутствуют	0.3
46	428351.63	1306026.35	данные отсутствуют	0.3
47	428347.19	1306030.47	данные отсутствуют	0.3
48	428344.61	1306027.85	данные отсутствуют	0.3
49	428348.93	1306023.69	данные отсутствуют	0.3
50	428340.39	1306036.94	данные отсутствуют	0.3

Государственный регистратор		ФГИС ЕГРН
полное наименование должности	подпись	инициалы, фамилия

М.П.

Выписка из Единого государственного реестра недвижимости об объекте недвижимости  
**Сведения о частях земельного участка**

<b>Земельный участок</b>			
(вид объекта недвижимости)			
Лист № ___ Раздела <b>4.2</b>	Всего листов раздела <b>4.2</b> : ___	Всего разделов: ___	Всего листов выписки: ___
<b>29.06.2019 № 99/2019/269975739</b>			
Кадастровый номер:		<b>23:40:0407009:31</b>	

Номер точки	Координаты, м		Описание закрепления на местности	Средняя квадратическая погрешность определения координат характерных точек границы части земельного участка, м
	X	Y		
1	2	3	4	5
51	428337.96	1306034.18	данные отсутствуют	0.3
52	428342.36	1306029.95	данные отсутствуют	0.3
53	428344.84	1306032.58	данные отсутствуют	0.3
54	428370.13	1305971.52	данные отсутствуют	0.3
55	428377.37	1305978.5	данные отсутствуют	0.3
56	428374.98	1305980.85	данные отсутствуют	0.3
57	428367.81	1305973.93	данные отсутствуют	0.3
58	428353.94	1305991.52	данные отсутствуют	0.3
59	428352.29	1305989.61	данные отсутствуют	0.3
60	428356.39	1305986.04	данные отсутствуют	0.3
61	428358.01	1305987.9	данные отсутствуют	0.3
62	428349.93	1305996.49	данные отсутствуют	0.3
63	428348.24	1305994.81	данные отсутствуют	0.3
64	428352.33	1305991.1	данные отсутствуют	0.3
65	428354	1305992.89	данные отсутствуют	0.3
66	428340.41	1306010.75	данные отсутствуют	0.3
67	428337.83	1306008.32	данные отсутствуют	0.3

Государственный регистратор		ФГИС ЕГРН
полное наименование должности	подпись	инициалы, фамилия

М.П.

Выписка из Единого государственного реестра недвижимости об объекте недвижимости  
**Сведения о частях земельного участка**

<b>Земельный участок</b>			
(вид объекта недвижимости)			
Лист № ____ Раздела <b>4.2</b>	Всего листов раздела <b>4.2</b> : ____	Всего разделов: ____	Всего листов выписки: ____
<b>29.06.2019 № 99/2019/269975739</b>			
Кадастровый номер:		<b>23:40:0407009:31</b>	

Номер точки	Координаты, м		Описание закрепления на местности	Средняя квадратическая погрешность определения координат характерных точек границы части земельного участка, м
	X	Y		
1	2	3	4	5
68	428342.18	1306003.64	данные отсутствуют	0.3
69	428344.8	1306006.35	данные отсутствуют	0.3
70	428327.46	1306025.99	данные отсутствуют	0.3
71	428324.05	1306022.84	данные отсутствуют	0.3
72	428330.96	1306015.63	данные отсутствуют	0.3
73	428334.37	1306018.74	данные отсутствуют	0.3
74	428324.95	1306033.49	данные отсутствуют	0.3
75	428326.94	1306030.37	данные отсутствуют	0.3
76	428332.08	1306033.89	данные отсутствуют	0.3
77	428330.06	1306037.07	данные отсутствуют	0.3
78	428318.21	1306029.01	данные отсутствуют	0.3
79	428320.23	1306025.96	данные отсутствуют	0.3
80	428325.36	1306029.41	данные отсутствуют	0.3
81	428323.37	1306032.43	данные отсутствуют	0.3
82	428363.87	1305970.48	данные отсутствуют	0.3
83	428366.18	1305968.35	данные отсутствуют	0.3
84	428368.91	1305971.33	данные отсутствуют	0.3

Государственный регистратор		ФГИС ЕГРН
полное наименование должности	подпись	инициалы, фамилия

М.П.

Выписка из Единого государственного реестра недвижимости об объекте недвижимости  
**Сведения о частях земельного участка**

<b>Земельный участок</b>			
(вид объекта недвижимости)			
Лист № ____ Раздела <b>4.2</b>	Всего листов раздела <b>4.2</b> : ____	Всего разделов: ____	Всего листов выписки: ____
<b>29.06.2019 № 99/2019/269975739</b>			
Кадастровый номер:		<b>23:40:0407009:31</b>	

Номер точки	Координаты, м		Описание закрепления на местности	Средняя квадратическая погрешность определения координат характерных точек границы части земельного участка, м
	X	Y		
1	2	3	4	5
85	428366.58	1305973.47	данные отсутствуют	0.3
86	428360.81	1305973.25	данные отсутствуют	0.3
87	428363.21	1305971.21	данные отсутствуют	0.3
88	428365.85	1305974.3	данные отсутствуют	0.3
89	428363.49	1305976.33	данные отсутствуют	0.3
90	428360.46	1305978.95	данные отсутствуют	0.3
91	428357.79	1305975.88	данные отсутствуют	0.3
92	428360.15	1305973.8	данные отсутствуют	0.3
93	428362.74	1305976.86	данные отсутствуют	0.3
94	428356.07	1305983.45	данные отсутствуют	0.3
95	428353.84	1305980.9	данные отсутствуют	0.3
96	428357.96	1305977.26	данные отсутствуют	0.3
97	428360.25	1305979.77	данные отсутствуют	0.3
98	428345.15	1305993.04	данные отсутствуют	0.3
99	428343.08	1305990.72	данные отсутствуют	0.3
100	428348.49	1305985.88	данные отсутствуют	0.3
101	428350.58	1305988.24	данные отсутствуют	0.3

Государственный регистратор		ФГИС ЕГРН
полное наименование должности	подпись	инициалы, фамилия

М.П.

Выписка из Единого государственного реестра недвижимости об объекте недвижимости  
**Сведения о частях земельного участка**

<b>Земельный участок</b>			
(вид объекта недвижимости)			
Лист № ___ Раздела <b>4.2</b>	Всего листов раздела <b>4.2</b> : ___	Всего разделов: ___	Всего листов выписки: ___
<b>29.06.2019 № 99/2019/269975739</b>			
Кадастровый номер:		<b>23:40:0407009:31</b>	

Номер точки	Координаты, м		Описание закрепления на местности	Средняя квадратическая погрешность определения координат характерных точек границы части земельного участка, м
	X	Y		
1	2	3	4	5
102	428334.54	1306002.11	данные отсутствуют	0.3
103	428332.5	1305999.74	данные отсутствуют	0.3
104	428338.02	1305994.97	данные отсутствуют	0.3
105	428340.02	1305997.26	данные отсутствуют	0.3
106	428318.45	1306016.35	данные отсутствуют	0.3
107	428316.45	1306013.96	данные отсутствуют	0.3
108	428321.79	1306009.15	данные отсутствуют	0.3
109	428323.86	1306011.49	данные отсутствуют	0.3
110	428307	1306022.16	данные отсутствуют	0.3
111	428312.42	1306017.41	данные отсутствуют	0.3
112	428314.53	1306019.72	данные отсутствуют	0.3
113	428309.02	1306024.44	данные отсутствуют	0.3
114	428375.41	1305941.91	данные отсутствуют	0.3
115	428368.44	1305949.16	данные отсутствуют	0.3
116	428366.14	1305946.8	данные отсутствуют	0.3
117	428372.99	1305939.65	данные отсутствуют	0.3
118	428362.3	1305933.62	данные отсутствуют	0.3

Государственный регистратор		ФГИС ЕГРН
полное наименование должности	подпись	инициалы, фамилия

М.П.

Выписка из Единого государственного реестра недвижимости об объекте недвижимости  
**Сведения о частях земельного участка**

<b>Земельный участок</b>			
(вид объекта недвижимости)			
Лист № ___ Раздела <b>4.2</b>	Всего листов раздела <b>4.2</b> : ___	Всего разделов: ___	Всего листов выписки: ___
<b>29.06.2019 № 99/2019/269975739</b>			
Кадастровый номер:		<b>23:40:0407009:31</b>	

Номер точки	Координаты, м		Описание закрепления на местности	Средняя квадратическая погрешность определения координат характерных точек границы части земельного участка, м
	X	Y		
1	2	3	4	5
119	428369.29	1305927.65	данные отсутствуют	0.3
120	428371.31	1305930.23	данные отсутствуют	0.3
121	428364.27	1305936.06	данные отсутствуют	0.3
122	428360.12	1305931.1	данные отсутствуют	0.3
123	428358.35	1305928.87	данные отсутствуют	0.3
124	428361.89	1305925.89	данные отсутствуют	0.3
125	428363.7	1305928.08	данные отсутствуют	0.3
126	428365.09	1305951.87	данные отсутствуют	0.3
127	428359.57	1305957.62	данные отсутствуют	0.3
128	428356.55	1305954.82	данные отсутствуют	0.3
129	428362.15	1305949.02	данные отсутствуют	0.3
130	428356.85	1305965.48	данные отсутствуют	0.3
131	428354.8	1305967.16	данные отсутствуют	0.3
132	428353.45	1305965.41	данные отсутствуют	0.3
133	428355.22	1305963.77	данные отсутствуют	0.3
134	428353.67	1305967.3	данные отсутствуют	0.3
135	428346.69	1305973.03	данные отсутствуют	0.3

Государственный регистратор		ФГИС ЕГРН
полное наименование должности	подпись	инициалы, фамилия

М.П.



Выписка из Единого государственного реестра недвижимости об объекте недвижимости  
**Сведения о частях земельного участка**

<b>Земельный участок</b>			
(вид объекта недвижимости)			
Лист № ____ Раздела <b>4.2</b>	Всего листов раздела <b>4.2</b> : ____	Всего разделов: ____	Всего листов выписки: ____
<b>29.06.2019 № 99/2019/269975739</b>			
Кадастровый номер:		<b>23:40:0407009:31</b>	

Номер точки	Координаты, м		Описание закрепления на местности	Средняя квадратическая погрешность определения координат характерных точек границы части земельного участка, м
	X	Y		
1	2	3	4	5
136	428344.84	1305970.71	данные отсутствуют	0.3
137	428351.79	1305965.04	данные отсутствуют	0.3
138	428345.47	1305973.82	данные отсутствуют	0.3
139	428341.84	1305976.87	данные отсутствуют	0.3
140	428340.01	1305974.55	данные отсутствуют	0.3
141	428343.69	1305971.55	данные отсутствуют	0.3
142	428341.69	1305979.19	данные отсутствуют	0.3
143	428339.49	1305981.08	данные отсутствуют	0.3
144	428336.37	1305977.5	данные отсутствуют	0.3
145	428338.66	1305975.67	данные отсутствуют	0.3
146	428331.48	1305978.28	данные отсутствуют	0.3
147	428335.52	1305982.8	данные отсутствуют	0.3
148	428330.71	1305986.99	данные отсутствуют	0.3
149	428326.7	1305982.44	данные отсутствуют	0.3
150	428312	1306003.15	данные отсутствуют	0.3
151	428307.99	1305998.55	данные отсутствуют	0.3
152	428312.86	1305994.44	данные отсутствуют	0.3

Государственный регистратор		ФГИС ЕГРН
полное наименование должности	подпись	инициалы, фамилия

М.П.

Выписка из Единого государственного реестра недвижимости об объекте недвижимости  
**Сведения о частях земельного участка**

<b>Земельный участок</b>			
(вид объекта недвижимости)			
Лист № ____ Раздела <b>4.2</b>	Всего листов раздела <b>4.2</b> : ____	Всего разделов: ____	Всего листов выписки: ____
<b>29.06.2019 № 99/2019/269975739</b>			
Кадастровый номер:		<b>23:40:0407009:31</b>	

Номер точки	Координаты, м		Описание закрепления на местности	Средняя квадратическая погрешность определения координат характерных точек границы части земельного участка, м
	X	Y		
1	2	3	4	5
153	428316.77	1305999	данные отсутствуют	0.3
154	428309.1	1306005.76	данные отсутствуют	0.3
155	428304.35	1306009.72	данные отсутствуют	0.3
156	428300.92	1306005.52	данные отсутствуют	0.3
157	428305.72	1306001.62	данные отсутствуют	0.3
158	428297.56	1306016.59	данные отсутствуют	0.3
159	428300.06	1306014.11	данные отсутствуют	0.3
160	428305.02	1306019.12	данные отсутствуют	0.3
161	428302.38	1306021.65	данные отсутствуют	0.3
162	428299.15	1306012.85	данные отсутствуют	0.3
163	428296.51	1306015.43	данные отсутствуют	0.3
164	428291.74	1306010.13	данные отсутствуют	0.3
165	428294.28	1306007.74	данные отсутствуют	0.3
166	428294.95	1305999.57	данные отсутствуют	0.3
167	428299.02	1306005.95	данные отсутствуют	0.3
168	428296.49	1306007.63	данные отсутствуют	0.3
169	428292.44	1306001.29	данные отсутствуют	0.3

Государственный регистратор		ФГИС ЕГРН
полное наименование должности	подпись	инициалы, фамилия

М.П.

Выписка из Единого государственного реестра недвижимости об объекте недвижимости  
**Сведения о частях земельного участка**

<b>Земельный участок</b>			
(вид объекта недвижимости)			
Лист № ____ Раздела <b>4.2</b>	Всего листов раздела <b>4.2</b> : ____	Всего разделов: ____	Всего листов выписки: ____
<b>29.06.2019 № 99/2019/269975739</b>			
Кадастровый номер:		<b>23:40:0407009:31</b>	

Номер точки	Координаты, м		Описание закрепления на местности	Средняя квадратическая погрешность определения координат характерных точек границы части земельного участка, м
	X	Y		
1	2	3	4	5
170	428283	1306000.72	данные отсутствуют	0.3
171	428284.99	1305998.94	данные отсутствуют	0.3
172	428289.91	1306005.19	данные отсутствуют	0.3
173	428287.88	1306006.97	данные отсутствуют	0.3
174	428334.06	1306017.48	данные отсутствуют	0.3
175	428331.46	1306015.03	данные отсутствуют	0.3
176	428335.74	1306010.53	данные отсутствуют	0.3
177	428338.27	1306012.94	данные отсутствуют	0.3
178	428325.51	1305991.5	данные отсутствуют	0.3
179	428320.69	1305995.66	данные отсутствуют	0.3
180	428316.7	1305991.08	данные отсутствуют	0.3
181	428321.51	1305986.93	данные отсутствуют	0.3
182	428337.31	1305969.87	данные отсутствуют	0.3
183	428329.66	1305961.89	данные отсутствуют	0.3
184	428331.94	1305959.72	данные отсутствуют	0.3
185	428339.58	1305967.73	данные отсутствуют	0.3
186	428335.05	1305972.27	данные отсутствуют	0.3

Государственный регистратор		ФГИС ЕГРН
полное наименование должности	подпись	инициалы, фамилия

М.П.

Выписка из Единого государственного реестра недвижимости об объекте недвижимости  
**Сведения о частях земельного участка**

<b>Земельный участок</b>			
(вид объекта недвижимости)			
Лист № ____ Раздела <b>4.2</b>	Всего листов раздела <b>4.2</b> : ____	Всего разделов: ____	Всего листов выписки: ____
<b>29.06.2019 № 99/2019/269975739</b>			
Кадастровый номер:		<b>23:40:0407009:31</b>	

Номер точки	Координаты, м		Описание закрепления на местности	Средняя квадратическая погрешность определения координат характерных точек границы части земельного участка, м
	X	Y		
1	2	3	4	5
187	428332.98	1305974.04	данные отсутствуют	0.3
188	428329.02	1305969.48	данные отсутствуют	0.3
189	428331.1	1305967.79	данные отсутствуют	0.3
190	428327.46	1305975.96	данные отсутствуют	0.3
191	428323.41	1305971.56	данные отсутствуют	0.3
192	428325.47	1305969.64	данные отсутствуют	0.3
193	428329.52	1305974.12	данные отсутствуют	0.3
194	428326.19	1305977.14	данные отсутствуют	0.3
195	428324.19	1305979.01	данные отсутствуют	0.3
196	428320.1	1305974.62	данные отсутствуют	0.3
197	428322.1	1305972.69	данные отсутствуют	0.3
198	428320.54	1305982.17	данные отсутствуют	0.3
199	428316.35	1305977.96	данные отсутствуют	0.3
200	428318.33	1305975.97	данные отсутствуют	0.3
201	428322.51	1305980.32	данные отсутствуют	0.3
202	428318.47	1305983.81	данные отсутствуют	0.3
203	428316.23	1305985.88	данные отсутствуют	0.3

Государственный регистратор		ФГИС ЕГРН
полное наименование должности	подпись	инициалы, фамилия

М.П.

Выписка из Единого государственного реестра недвижимости об объекте недвижимости  
**Сведения о частях земельного участка**

<b>Земельный участок</b>			
(вид объекта недвижимости)			
Лист № ____ Раздела <b>4.2</b>	Всего листов раздела <b>4.2</b> : ____	Всего разделов: ____	Всего листов выписки: ____
<b>29.06.2019 № 99/2019/269975739</b>			
Кадастровый номер:		<b>23:40:0407009:31</b>	

Номер точки	Координаты, м		Описание закрепления на местности	Средняя квадратическая погрешность определения координат характерных точек границы части земельного участка, м
	X	Y		
1	2	3	4	5
204	428312.14	1305981.3	данные отсутствуют	0.3
205	428314.44	1305979.25	данные отсутствуют	0.3
206	428327.28	1305963.57	данные отсутствуют	0.3
207	428325.43	1305961.55	данные отсутствуют	0.3
208	428329.93	1305957.54	данные отсутствуют	0.3
209	428331.72	1305959.51	данные отсутствуют	0.3
210	428328.98	1305956.92	данные отсутствуют	0.3
211	428327.48	1305959.7	данные отсутствуют	0.3
212	428317.84	1305954.4	данные отсутствуют	0.3
213	428319.38	1305951.66	данные отсутствуют	0.3
214	428323.18	1305960.98	данные отсутствуют	0.3
215	428315.08	1305968.55	данные отсутствуют	0.3
216	428312.94	1305966.31	данные отсутствуют	0.3
217	428321.03	1305958.8	данные отсутствуют	0.3
218	428310.31	1305962.81	данные отсутствуют	0.3
219	428308.33	1305960.42	данные отсутствуют	0.3
220	428316.85	1305953.51	данные отсутствуют	0.3

Государственный регистратор		ФГИС ЕГРН
полное наименование должности	подпись	инициалы, фамилия

М.П.

Выписка из Единого государственного реестра недвижимости об объекте недвижимости  
**Сведения о частях земельного участка**

<b>Земельный участок</b>			
(вид объекта недвижимости)			
Лист № ___ Раздела <b>4.2</b>	Всего листов раздела <b>4.2</b> : ___	Всего разделов: ___	Всего листов выписки: ___
<b>29.06.2019 № 99/2019/269975739</b>			
Кадастровый номер:		<b>23:40:0407009:31</b>	

Номер точки	Координаты, м		Описание закрепления на местности	Средняя квадратическая погрешность определения координат характерных точек границы части земельного участка, м
	X	Y		
1	2	3	4	5
221	428318.81	1305955.94	данные отсутствуют	0.3
222	428315.76	1305975.19	данные отсутствуют	0.3
223	428311.43	1305979.37	данные отсутствуют	0.3
224	428309.53	1305977.44	данные отсутствуют	0.3
225	428313.91	1305973.24	данные отсутствуют	0.3
226	428312.89	1305973	данные отсутствуют	0.3
227	428310.78	1305975.07	данные отсутствуют	0.3
228	428307.81	1305971.92	данные отсутствуют	0.3
229	428309.92	1305969.88	данные отсутствуют	0.3
230	428305.72	1305979.32	данные отсутствуют	0.3
231	428303.73	1305977.2	данные отсутствуют	0.3
232	428307.21	1305974	данные отсутствуют	0.3
233	428309.17	1305976.1	данные отсутствуют	0.3
234	428300.64	1305985.65	данные отсутствуют	0.3
235	428297.44	1305982.17	данные отсутствуют	0.3
236	428299.58	1305980.22	данные отсутствуют	0.3
237	428302.77	1305983.69	данные отсутствуют	0.3

Государственный регистратор		ФГИС ЕГРН
полное наименование должности	подпись	инициалы, фамилия

М.П.

Выписка из Единого государственного реестра недвижимости об объекте недвижимости  
**Сведения о частях земельного участка**

<b>Земельный участок</b>			
(вид объекта недвижимости)			
Лист № ____ Раздела <b>4.2</b>	Всего листов раздела <b>4.2</b> : ____	Всего разделов: ____	Всего листов выписки: ____
<b>29.06.2019 № 99/2019/269975739</b>			
Кадастровый номер:		<b>23:40:0407009:31</b>	

Номер точки	Координаты, м		Описание закрепления на местности	Средняя квадратическая погрешность определения координат характерных точек границы части земельного участка, м
	X	Y		
1	2	3	4	5
238	428286.17	1305992.98	данные отсутствуют	0.3
239	428288.23	1305991.42	данные отсутствуют	0.3
240	428291.41	1305995.56	данные отсутствуют	0.3
241	428289.37	1305997.16	данные отсутствуют	0.3
242	428301.03	1305966.62	данные отсутствуют	0.3
243	428303.69	1305964.37	данные отсутствуют	0.3
244	428305.31	1305966.23	данные отсутствуют	0.3
245	428302.66	1305968.53	данные отсутствуют	0.3
246	428303.16	1305970.06	данные отсутствуют	0.3
247	428300.71	1305972.13	данные отсутствуют	0.3
248	428298.06	1305969.01	данные отсутствуют	0.3
249	428300.45	1305967.08	данные отсутствуют	0.3
250	428300.18	1305972.54	данные отсутствуют	0.3
251	428297.73	1305974.66	данные отсутствуют	0.3
252	428295.17	1305971.54	данные отсутствуют	0.3
253	428297.52	1305969.52	данные отсутствуют	0.3
254	428294.69	1305971.82	данные отсутствуют	0.3

Государственный регистратор		ФГИС ЕГРН
полное наименование должности	подпись	инициалы, фамилия

М.П.

Выписка из Единого государственного реестра недвижимости об объекте недвижимости  
**Сведения о частях земельного участка**

<b>Земельный участок</b>			
(вид объекта недвижимости)			
Лист № ____ Раздела <b>4.2</b>	Всего листов раздела <b>4.2</b> : ____	Всего разделов: ____	Всего листов выписки: ____
<b>29.06.2019 № 99/2019/269975739</b>			
Кадастровый номер:		<b>23:40:0407009:31</b>	

Номер точки	Координаты, м		Описание закрепления на местности	Средняя квадратическая погрешность определения координат характерных точек границы части земельного участка, м
	X	Y		
1	2	3	4	5
255	428297.31	1305975.02	данные отсутствуют	0.3
256	428294.9	1305977.09	данные отсутствуют	0.3
257	428292.23	1305974	данные отсутствуют	0.3
258	428293.85	1305977.91	данные отсутствуют	0.3
259	428291.36	1305979.82	данные отсутствуют	0.3
260	428288.75	1305976.79	данные отсутствуют	0.3
261	428291.22	1305974.82	данные отсутствуют	0.3
262	428290.74	1305980.43	данные отсутствуют	0.3
263	428288.4	1305982.48	данные отсутствуют	0.3
264	428285.7	1305979.5	данные отсутствуют	0.3
265	428287.98	1305977.51	данные отсутствуют	0.3
266	428296.28	1305987.49	данные отсутствуют	0.3
267	428294.17	1305989.54	данные отсутствуют	0.3
268	428291.02	1305986.04	данные отсутствуют	0.3
269	428293.14	1305984.05	данные отсутствуют	0.3
270	428351.39	1305987.62	данные отсутствуют	0.3
271	428349.11	1305985.1	данные отсутствуют	0.3

Государственный регистратор		ФГИС ЕГРН
полное наименование должности	подпись	инициалы, фамилия

М.П.



Выписка из Единого государственного реестра недвижимости об объекте недвижимости  
**Сведения о частях земельного участка**

<b>Земельный участок</b>			
(вид объекта недвижимости)			
Лист № ___ Раздела <b>4.2</b>	Всего листов раздела <b>4.2</b> : ___	Всего разделов: ___	Всего листов выписки: ___
<b>29.06.2019 № 99/2019/269975739</b>			
Кадастровый номер:		<b>23:40:0407009:31</b>	

Номер точки	Координаты, м		Описание закрепления на местности	Средняя квадратическая погрешность определения координат характерных точек границы части земельного участка, м
	X	Y		
1	2	3	4	5
272	428353.21	1305981.48	данные отсутствуют	0.3
273	428355.42	1305984.06	данные отсутствуют	0.3
274	428332.92	1305942.03	данные отсутствуют	0.3
275	428334.6	1305939.6	данные отсутствуют	0.3
276	428340.63	1305943.76	данные отсутствуют	0.3
277	428338.86	1305946.2	данные отсутствуют	0.3
278	428325.55	1305937.04	данные отсутствуют	0.3
279	428327.22	1305934.59	данные отсутствуют	0.3
280	428333.15	1305938.76	данные отсутствуют	0.3
281	428331.48	1305941.15	данные отсутствуют	0.3
282	428317.87	1305931.74	данные отсутствуют	0.3
283	428319.54	1305929.33	данные отсутствуют	0.3
284	428325.5	1305933.46	данные отсутствуют	0.3
285	428323.86	1305935.89	данные отсутствуют	0.3
286	428310.52	1305926.62	данные отсутствуют	0.3
287	428312.13	1305924.19	данные отсутствуют	0.3
288	428318.22	1305928.34	данные отсутствуют	0.3

Государственный регистратор		ФГИС ЕГРН
полное наименование должности	подпись	инициалы, фамилия

М.П.

Выписка из Единого государственного реестра недвижимости об объекте недвижимости  
**Сведения о частях земельного участка**

<b>Земельный участок</b>			
(вид объекта недвижимости)			
Лист № ___ Раздела <b>4.2</b>	Всего листов раздела <b>4.2</b> : ___	Всего разделов: ___	Всего листов выписки: ___
<b>29.06.2019 № 99/2019/269975739</b>			
Кадастровый номер:		<b>23:40:0407009:31</b>	

Номер точки	Координаты, м		Описание закрепления на местности	Средняя квадратическая погрешность определения координат характерных точек границы части земельного участка, м
	X	Y		
1	2	3	4	5
289	428316.55	1305930.84	данные отсутствуют	0.3
290	428303.28	1305921.45	данные отсутствуют	0.3
291	428305	1305919.01	данные отсутствуют	0.3
292	428310.94	1305923.36	данные отсутствуют	0.3
293	428309.22	1305925.7	данные отсутствуют	0.3
294	428295.26	1305959.78	данные отсутствуют	0.3
295	428297.83	1305957.53	данные отсутствуют	0.3
296	428302.49	1305962.89	данные отсутствуют	0.3
297	428299.9	1305965.16	данные отсутствуют	0.3
298	428296.78	1305967.99	данные отсутствуют	0.3
299	428292.16	1305962.61	данные отсутствуют	0.3
300	428294.62	1305960.44	данные отсутствуют	0.3
301	428299.23	1305965.79	данные отсутствуют	0.3
302	428286.62	1305975.78	данные отсутствуют	0.3
303	428282.34	1305970.07	данные отсутствуют	0.3
304	428284.92	1305968.16	данные отсутствуют	0.3
305	428289.12	1305973.94	данные отсутствуют	0.3

Государственный регистратор		ФГИС ЕГРН
полное наименование должности	подпись	инициалы, фамилия

М.П.

Выписка из Единого государственного реестра недвижимости об объекте недвижимости  
**Сведения о частях земельного участка**

<b>Земельный участок</b>			
(вид объекта недвижимости)			
Лист № ____ Раздела <b>4.2</b>	Всего листов раздела <b>4.2</b> : ____	Всего разделов: ____	Всего листов выписки: ____
<b>29.06.2019 № 99/2019/269975739</b>			
Кадастровый номер:		<b>23:40:0407009:31</b>	

Номер точки	Координаты, м		Описание закрепления на местности	Средняя квадратическая погрешность определения координат характерных точек границы части земельного участка, м
	X	Y		
1	2	3	4	5
306	428276.49	1305981.66	данные отсутствуют	0.3
307	428278.69	1305979.85	данные отсутствуют	0.3
308	428282.62	1305984.43	данные отсутствуют	0.3
309	428280.32	1305986.44	данные отсутствуют	0.3
310	428270.31	1305974.39	данные отсутствуют	0.3
311	428272.56	1305972.55	данные отсутствуют	0.3
312	428276.34	1305977.15	данные отсутствуют	0.3
313	428274.08	1305979.05	данные отсутствуют	0.3
314	428261.39	1305968.78	данные отсутствуют	0.3
315	428262.87	1305966.53	данные отсутствуют	0.3
316	428268.95	1305970.61	данные отсутствуют	0.3
317	428267.4	1305973	данные отсутствуют	0.3
318	428254.05	1305963.55	данные отсутствуют	0.3
319	428255.73	1305961.21	данные отсутствуют	0.3
320	428259.83	1305964.2	данные отсутствуют	0.3
321	428258.23	1305966.48	данные отсутствуют	0.3
322	428247.15	1305958.47	данные отсутствуют	0.3

Государственный регистратор		ФГИС ЕГРН
полное наименование должности	подпись	инициалы, фамилия

М.П.

Выписка из Единого государственного реестра недвижимости об объекте недвижимости  
**Сведения о частях земельного участка**

<b>Земельный участок</b>			
(вид объекта недвижимости)			
Лист № ___ Раздела <b>4.2</b>	Всего листов раздела <b>4.2</b> : ___	Всего разделов: ___	Всего листов выписки: ___
<b>29.06.2019 № 99/2019/269975739</b>			
Кадастровый номер:		<b>23:40:0407009:31</b>	

Номер точки	Координаты, м		Описание закрепления на местности	Средняя квадратическая погрешность определения координат характерных точек границы части земельного участка, м
	X	Y		
1	2	3	4	5
323	428248.81	1305956.11	данные отсутствуют	0.3
324	428252.91	1305959.04	данные отсутствуют	0.3
325	428251.34	1305961.35	данные отсутствуют	0.3
326	428240.29	1305953.6	данные отсутствуют	0.3
327	428242.02	1305951.11	данные отсутствуют	0.3
328	428246.46	1305954.23	данные отсутствуют	0.3
329	428244.72	1305956.73	данные отсутствуют	0.3
330	428233.35	1305948.96	данные отсутствуют	0.3
331	428235.03	1305946.4	данные отсутствуют	0.3
332	428239.61	1305949.31	данные отсутствуют	0.3
333	428237.92	1305951.85	данные отсутствуют	0.3
334	428217.85	1305938.15	данные отсутствуют	0.3
335	428219.5	1305935.6	данные отсутствуют	0.3
336	428224.97	1305939.06	данные отсутствуют	0.3
337	428223.31	1305941.6	данные отсутствуют	0.3
338	428225.58	1305943.14	данные отсутствуют	0.3
339	428227.4	1305940.64	данные отсутствуют	0.3

Государственный регистратор		ФГИС ЕГРН
полное наименование должности	подпись	инициалы, фамилия

М.П.

Выписка из Единого государственного реестра недвижимости об объекте недвижимости  
**Сведения о частях земельного участка**

<b>Земельный участок</b>			
(вид объекта недвижимости)			
Лист № ___ Раздела <b>4.2</b>	Всего листов раздела <b>4.2</b> : ___	Всего разделов: ___	Всего листов выписки: ___
<b>29.06.2019 № 99/2019/269975739</b>			
Кадастровый номер:		<b>23:40:0407009:31</b>	

Номер точки	Координаты, м		Описание закрепления на местности	Средняя квадратическая погрешность определения координат характерных точек границы части земельного участка, м
	X	Y		
1	2	3	4	5
340	428232.62	1305944.54	данные отсутствуют	0.3
341	428230.94	1305946.89	данные отсутствуют	0.3
342	428209.22	1305933.26	данные отсутствуют	0.3
343	428211.06	1305930.26	данные отсутствуют	0.3
344	428216.94	1305933.97	данные отсутствуют	0.3
345	428215.08	1305937	данные отсутствуют	0.3
346	428201.7	1305927.53	данные отсутствуют	0.3
347	428203.21	1305925.15	данные отсутствуют	0.3
348	428208.64	1305928.65	данные отсутствуют	0.3
349	428207.13	1305930.99	данные отсутствуют	0.3
350	428193.93	1305922.38	данные отсутствуют	0.3
351	428195.48	1305919.96	данные отсутствуют	0.3
352	428200.91	1305923.51	данные отсутствуют	0.3
353	428199.36	1305925.9	данные отсутствуют	0.3
354	428186.36	1305917.53	данные отсутствуют	0.3
355	428188.09	1305914.94	данные отсутствуют	0.3
356	428193.14	1305918.42	данные отсутствуют	0.3

Государственный регистратор		ФГИС ЕГРН
полное наименование должности	подпись	инициалы, фамилия

М.П.

Выписка из Единого государственного реестра недвижимости об объекте недвижимости  
**Сведения о частях земельного участка**

<b>Земельный участок</b>			
(вид объекта недвижимости)			
Лист № ___ Раздела <b>4.2</b>	Всего листов раздела <b>4.2</b> : ___	Всего разделов: ___	Всего листов выписки: ___
<b>29.06.2019 № 99/2019/269975739</b>			
Кадастровый номер:		<b>23:40:0407009:31</b>	

Номер точки	Координаты, м		Описание закрепления на местности	Средняя квадратическая погрешность определения координат характерных точек границы части земельного участка, м
	X	Y		
1	2	3	4	5
357	428191.38	1305921.05	данные отсутствуют	0.3
358	428184.68	1305916.44	данные отсутствуют	0.3
359	428180.78	1305913.82	данные отсутствуют	0.3
360	428182.56	1305911.22	данные отсутствуют	0.3
361	428186.35	1305913.88	данные отсутствуют	0.3
362	428285.97	1305947.02	данные отсутствуют	0.3
363	428287.93	1305944.55	данные отсутствуют	0.3
364	428292.72	1305948.31	данные отсутствуют	0.3
365	428290.74	1305950.65	данные отсутствуют	0.3
366	428278.33	1305941.52	данные отсутствуют	0.3
367	428280	1305938.97	данные отсутствуют	0.3
368	428286.38	1305943.31	данные отсутствуют	0.3
369	428284.66	1305945.78	данные отсутствуют	0.3
370	428280.09	1305905.4	данные отсутствуют	0.3
371	428283.59	1305910.59	данные отсутствуют	0.3
372	428280.6	1305912.56	данные отсутствуют	0.3
373	428277.21	1305907.4	данные отсутствуют	0.3

Государственный регистратор		ФГИС ЕГРН
полное наименование должности	подпись	инициалы, фамилия

М.П.

Выписка из Единого государственного реестра недвижимости об объекте недвижимости  
**Сведения о частях земельного участка**

<b>Земельный участок</b>			
(вид объекта недвижимости)			
Лист № ____ Раздела <b>4.2</b>	Всего листов раздела <b>4.2</b> : ____	Всего разделов: ____	Всего листов выписки: ____
<b>29.06.2019 № 99/2019/269975739</b>			
Кадастровый номер:		<b>23:40:0407009:31</b>	

Номер точки	Координаты, м		Описание закрепления на местности	Средняя квадратическая погрешность определения координат характерных точек границы части земельного участка, м
	X	Y		
1	2	3	4	5
374	428228.71	1305874.1	данные отсутствуют	0.3
375	428237.99	1305868.96	данные отсутствуют	0.3
376	428240.91	1305874.33	данные отсутствуют	0.3
377	428231.71	1305879.59	данные отсутствуют	0.3
378	428235.07	1305865.56	данные отсутствуют	0.3
379	428233.05	1305867.39	данные отсутствуют	0.3
380	428229.96	1305864.1	данные отсутствуют	0.3
381	428232.01	1305862.24	данные отсутствуют	0.3
382	428307.83	1305863.93	данные отсутствуют	0.3
383	428309.8	1305861.59	данные отсутствуют	0.3
384	428314.37	1305865.45	данные отсутствуют	0.3
385	428312.41	1305867.75	данные отсутствуют	0.3
386	428295.92	1305852.05	данные отсутствуют	0.3
387	428298.12	1305850	данные отсутствуют	0.3
388	428302.66	1305854.91	данные отсутствуют	0.3
389	428300.44	1305857	данные отсутствуют	0.3
390	428278.12	1305863.05	данные отсутствуют	0.3

Государственный регистратор		ФГИС ЕГРН
полное наименование должности	подпись	инициалы, фамилия

М.П.

Выписка из Единого государственного реестра недвижимости об объекте недвижимости  
**Сведения о частях земельного участка**

<b>Земельный участок</b>			
(вид объекта недвижимости)			
Лист № ____ Раздела <b>4.2</b>	Всего листов раздела <b>4.2</b> : ____	Всего разделов: ____	Всего листов выписки: ____
<b>29.06.2019 № 99/2019/269975739</b>			
Кадастровый номер:		<b>23:40:0407009:31</b>	

Номер точки	Координаты, м		Описание закрепления на местности	Средняя квадратическая погрешность определения координат характерных точек границы части земельного участка, м
	X	Y		
1	2	3	4	5
391	428275.26	1305866.2	данные отсутствуют	0.3
392	428271.27	1305862.52	данные отсутствуют	0.3
393	428273.97	1305859.32	данные отсутствуют	0.3
394	428235.1	1305854.32	данные отсутствуют	0.3
395	428237.1	1305852.43	данные отсутствуют	0.3
396	428241.42	1305856.57	данные отсутствуют	0.3
397	428239.52	1305858.46	данные отсутствуют	0.3
398	428262.68	1305850.12	данные отсутствуют	0.3
399	428264.38	1305847.89	данные отсутствуют	0.3
400	428270.68	1305852.74	данные отсутствуют	0.3
401	428268.9	1305854.9	данные отсутствуют	0.3

Государственный регистратор		ФГИС ЕГРН
полное наименование должности	подпись	инициалы, фамилия

М.П.



Выписка из Единого государственного реестра недвижимости об объекте недвижимости  
Сведения о частях земельного участка

<b>Земельный участок</b>				
(вид объекта недвижимости)				
Лист № ____ Раздела <b>4.2</b>		Всего листов раздела <b>4.2</b> : ____		Всего разделов: ____
Всего листов выписки: ____				
<b>29.06.2019 № 99/2019/269975739</b>				
Кадастровый номер:			<b>23:40:0407009:31</b>	
Сведения о характерных точках границы части (частей) земельного участка				
Учетный номер части: 13				
Система координат: МСК 23, зона 1				
Зона №				
Номер точки	Координаты, м		Описание закрепления на местности	Средняя квадратическая погрешность определения координат характерных точек границы части земельного участка, м
	X	Y		
1	2	3	4	5
18	428270.18	1305928.09	данные отсутствуют	0.3
19	428278.52	1305933.91	данные отсутствуют	0.3
20	428274.2	1305940.15	данные отсутствуют	0.3
21	428265.81	1305934.39	данные отсутствуют	0.3
22	428402	1305962.18	данные отсутствуют	0.3
23	428399.77	1305964.35	данные отсутствуют	0.3
24	428397.55	1305962.06	данные отсутствуют	0.3
25	428399.77	1305959.87	данные отсутствуют	0.3
26	428392.83	1305985.84	данные отсутствуют	0.3
27	428390.1	1305984.67	данные отсутствуют	0.3
28	428396.01	1305970.83	данные отсутствуют	0.3
29	428398.77	1305971.99	данные отсутствуют	0.3
30	428379.22	1305989.88	данные отсутствуют	0.3
31	428377.08	1305992	данные отсутствуют	0.3
32	428374.19	1305988.99	данные отсутствуют	0.3
33	428376.42	1305986.89	данные отсутствуют	0.3
Государственный регистратор			ФГИС ЕГРН	
полное наименование должности			подпись	
			инициалы, фамилия	

М.П.

Выписка из Единого государственного реестра недвижимости об объекте недвижимости  
**Сведения о частях земельного участка**

<b>Земельный участок</b>			
(вид объекта недвижимости)			
Лист № ___ Раздела <b>4.2</b>	Всего листов раздела <b>4.2</b> : ___	Всего разделов: ___	Всего листов выписки: ___
<b>29.06.2019 № 99/2019/269975739</b>			
Кадастровый номер:		<b>23:40:0407009:31</b>	

Номер точки	Координаты, м		Описание закрепления на местности	Средняя квадратическая погрешность определения координат характерных точек границы части земельного участка, м
	X	Y		
1	2	3	4	5
34	428373.66	1306003.93	данные отсутствуют	0.3
35	428370	1306007.65	данные отсутствуют	0.3
36	428367.68	1306005.4	данные отсутствуют	0.3
37	428371.32	1306001.6	данные отсутствуют	0.3
38	428368.61	1306009.95	данные отсутствуют	0.3
39	428360.35	1306018.13	данные отсутствуют	0.3
40	428357.52	1306015.45	данные отсутствуют	0.3
41	428365.82	1306007.18	данные отсутствуют	0.3
42	428358.15	1306020.05	данные отсутствуют	0.3
43	428353.77	1306024.34	данные отсутствуют	0.3
44	428351.12	1306021.58	данные отсутствуют	0.3
45	428355.4	1306017.32	данные отсутствуют	0.3
46	428351.63	1306026.35	данные отсутствуют	0.3
47	428347.19	1306030.47	данные отсутствуют	0.3
48	428344.61	1306027.85	данные отсутствуют	0.3
49	428348.93	1306023.69	данные отсутствуют	0.3
50	428340.39	1306036.94	данные отсутствуют	0.3

Государственный регистратор		ФГИС ЕГРН
полное наименование должности	подпись	инициалы, фамилия

М.П.

Выписка из Единого государственного реестра недвижимости об объекте недвижимости  
**Сведения о частях земельного участка**

<b>Земельный участок</b>			
(вид объекта недвижимости)			
Лист № ___ Раздела <b>4.2</b>	Всего листов раздела <b>4.2</b> : ___	Всего разделов: ___	Всего листов выписки: ___
<b>29.06.2019 № 99/2019/269975739</b>			
Кадастровый номер:		<b>23:40:0407009:31</b>	

Номер точки	Координаты, м		Описание закрепления на местности	Средняя квадратическая погрешность определения координат характерных точек границы части земельного участка, м
	X	Y		
1	2	3	4	5
51	428337.96	1306034.18	данные отсутствуют	0.3
52	428342.36	1306029.95	данные отсутствуют	0.3
53	428344.84	1306032.58	данные отсутствуют	0.3
54	428370.13	1305971.52	данные отсутствуют	0.3
55	428377.37	1305978.5	данные отсутствуют	0.3
56	428374.98	1305980.85	данные отсутствуют	0.3
57	428367.81	1305973.93	данные отсутствуют	0.3
58	428353.94	1305991.52	данные отсутствуют	0.3
59	428352.29	1305989.61	данные отсутствуют	0.3
60	428356.39	1305986.04	данные отсутствуют	0.3
61	428358.01	1305987.9	данные отсутствуют	0.3
62	428349.93	1305996.49	данные отсутствуют	0.3
63	428348.24	1305994.81	данные отсутствуют	0.3
64	428352.33	1305991.1	данные отсутствуют	0.3
65	428354	1305992.89	данные отсутствуют	0.3
66	428340.41	1306010.75	данные отсутствуют	0.3
67	428337.83	1306008.32	данные отсутствуют	0.3

Государственный регистратор		ФГИС ЕГРН
полное наименование должности	подпись	инициалы, фамилия

М.П.

Выписка из Единого государственного реестра недвижимости об объекте недвижимости  
**Сведения о частях земельного участка**

<b>Земельный участок</b>			
(вид объекта недвижимости)			
Лист № ____ Раздела <b>4.2</b>	Всего листов раздела <b>4.2</b> : ____	Всего разделов: ____	Всего листов выписки: ____
<b>29.06.2019 № 99/2019/269975739</b>			
Кадастровый номер:		<b>23:40:0407009:31</b>	

Номер точки	Координаты, м		Описание закрепления на местности	Средняя квадратическая погрешность определения координат характерных точек границы части земельного участка, м
	X	Y		
1	2	3	4	5
68	428342.18	1306003.64	данные отсутствуют	0.3
69	428344.8	1306006.35	данные отсутствуют	0.3
70	428327.46	1306025.99	данные отсутствуют	0.3
71	428324.05	1306022.84	данные отсутствуют	0.3
72	428330.96	1306015.63	данные отсутствуют	0.3
73	428334.37	1306018.74	данные отсутствуют	0.3
74	428324.95	1306033.49	данные отсутствуют	0.3
75	428326.94	1306030.37	данные отсутствуют	0.3
76	428332.08	1306033.89	данные отсутствуют	0.3
77	428330.06	1306037.07	данные отсутствуют	0.3
78	428318.21	1306029.01	данные отсутствуют	0.3
79	428320.23	1306025.96	данные отсутствуют	0.3
80	428325.36	1306029.41	данные отсутствуют	0.3
81	428323.37	1306032.43	данные отсутствуют	0.3
82	428363.87	1305970.48	данные отсутствуют	0.3
83	428366.18	1305968.35	данные отсутствуют	0.3
84	428368.91	1305971.33	данные отсутствуют	0.3

Государственный регистратор		ФГИС ЕГРН
полное наименование должности	подпись	инициалы, фамилия

М.П.

Выписка из Единого государственного реестра недвижимости об объекте недвижимости  
**Сведения о частях земельного участка**

<b>Земельный участок</b>			
(вид объекта недвижимости)			
Лист № ____ Раздела <b>4.2</b>	Всего листов раздела <b>4.2</b> : ____	Всего разделов: ____	Всего листов выписки: ____
<b>29.06.2019 № 99/2019/269975739</b>			
Кадастровый номер:		<b>23:40:0407009:31</b>	

Номер точки	Координаты, м		Описание закрепления на местности	Средняя квадратическая погрешность определения координат характерных точек границы части земельного участка, м
	X	Y		
1	2	3	4	5
85	428366.58	1305973.47	данные отсутствуют	0.3
86	428360.81	1305973.25	данные отсутствуют	0.3
87	428363.21	1305971.21	данные отсутствуют	0.3
88	428365.85	1305974.3	данные отсутствуют	0.3
89	428363.49	1305976.33	данные отсутствуют	0.3
90	428360.46	1305978.95	данные отсутствуют	0.3
91	428357.79	1305975.88	данные отсутствуют	0.3
92	428360.15	1305973.8	данные отсутствуют	0.3
93	428362.74	1305976.86	данные отсутствуют	0.3
94	428356.07	1305983.45	данные отсутствуют	0.3
95	428353.84	1305980.9	данные отсутствуют	0.3
96	428357.96	1305977.26	данные отсутствуют	0.3
97	428360.25	1305979.77	данные отсутствуют	0.3
98	428345.15	1305993.04	данные отсутствуют	0.3
99	428343.08	1305990.72	данные отсутствуют	0.3
100	428348.49	1305985.88	данные отсутствуют	0.3
101	428350.58	1305988.24	данные отсутствуют	0.3

Государственный регистратор		ФГИС ЕГРН
полное наименование должности	подпись	инициалы, фамилия

М.П.

Выписка из Единого государственного реестра недвижимости об объекте недвижимости  
**Сведения о частях земельного участка**

<b>Земельный участок</b>			
(вид объекта недвижимости)			
Лист № ___ Раздела <b>4.2</b>	Всего листов раздела <b>4.2</b> : ___	Всего разделов: ___	Всего листов выписки: ___
<b>29.06.2019 № 99/2019/269975739</b>			
Кадастровый номер:		<b>23:40:0407009:31</b>	

Номер точки	Координаты, м		Описание закрепления на местности	Средняя квадратическая погрешность определения координат характерных точек границы части земельного участка, м
	X	Y		
1	2	3	4	5
102	428334.54	1306002.11	данные отсутствуют	0.3
103	428332.5	1305999.74	данные отсутствуют	0.3
104	428338.02	1305994.97	данные отсутствуют	0.3
105	428340.02	1305997.26	данные отсутствуют	0.3
106	428318.45	1306016.35	данные отсутствуют	0.3
107	428316.45	1306013.96	данные отсутствуют	0.3
108	428321.79	1306009.15	данные отсутствуют	0.3
109	428323.86	1306011.49	данные отсутствуют	0.3
110	428307	1306022.16	данные отсутствуют	0.3
111	428312.42	1306017.41	данные отсутствуют	0.3
112	428314.53	1306019.72	данные отсутствуют	0.3
113	428309.02	1306024.44	данные отсутствуют	0.3
114	428375.41	1305941.91	данные отсутствуют	0.3
115	428368.44	1305949.16	данные отсутствуют	0.3
116	428366.14	1305946.8	данные отсутствуют	0.3
117	428372.99	1305939.65	данные отсутствуют	0.3
118	428362.3	1305933.62	данные отсутствуют	0.3

Государственный регистратор		ФГИС ЕГРН
полное наименование должности	подпись	инициалы, фамилия

М.П.

Выписка из Единого государственного реестра недвижимости об объекте недвижимости  
**Сведения о частях земельного участка**

<b>Земельный участок</b>			
(вид объекта недвижимости)			
Лист № ___ Раздела <b>4.2</b>	Всего листов раздела <b>4.2</b> : ___	Всего разделов: ___	Всего листов выписки: ___
<b>29.06.2019 № 99/2019/269975739</b>			
Кадастровый номер:		<b>23:40:0407009:31</b>	

Номер точки	Координаты, м		Описание закрепления на местности	Средняя квадратическая погрешность определения координат характерных точек границы части земельного участка, м
	X	Y		
1	2	3	4	5
119	428369.29	1305927.65	данные отсутствуют	0.3
120	428371.31	1305930.23	данные отсутствуют	0.3
121	428364.27	1305936.06	данные отсутствуют	0.3
122	428360.12	1305931.1	данные отсутствуют	0.3
123	428358.35	1305928.87	данные отсутствуют	0.3
124	428361.89	1305925.89	данные отсутствуют	0.3
125	428363.7	1305928.08	данные отсутствуют	0.3
126	428365.09	1305951.87	данные отсутствуют	0.3
127	428359.57	1305957.62	данные отсутствуют	0.3
128	428356.55	1305954.82	данные отсутствуют	0.3
129	428362.15	1305949.02	данные отсутствуют	0.3
130	428356.85	1305965.48	данные отсутствуют	0.3
131	428354.8	1305967.16	данные отсутствуют	0.3
132	428353.45	1305965.41	данные отсутствуют	0.3
133	428355.22	1305963.77	данные отсутствуют	0.3
134	428353.67	1305967.3	данные отсутствуют	0.3
135	428346.69	1305973.03	данные отсутствуют	0.3

Государственный регистратор		ФГИС ЕГРН
полное наименование должности	подпись	инициалы, фамилия

М.П.

Выписка из Единого государственного реестра недвижимости об объекте недвижимости  
**Сведения о частях земельного участка**

<b>Земельный участок</b>			
(вид объекта недвижимости)			
Лист № ____ Раздела <b>4.2</b>	Всего листов раздела <b>4.2</b> : ____	Всего разделов: ____	Всего листов выписки: ____
<b>29.06.2019 № 99/2019/269975739</b>			
Кадастровый номер:		<b>23:40:0407009:31</b>	

Номер точки	Координаты, м		Описание закрепления на местности	Средняя квадратическая погрешность определения координат характерных точек границы части земельного участка, м
	X	Y		
1	2	3	4	5
136	428344.84	1305970.71	данные отсутствуют	0.3
137	428351.79	1305965.04	данные отсутствуют	0.3
138	428345.47	1305973.82	данные отсутствуют	0.3
139	428341.84	1305976.87	данные отсутствуют	0.3
140	428340.01	1305974.55	данные отсутствуют	0.3
141	428343.69	1305971.55	данные отсутствуют	0.3
142	428341.69	1305979.19	данные отсутствуют	0.3
143	428339.49	1305981.08	данные отсутствуют	0.3
144	428336.37	1305977.5	данные отсутствуют	0.3
145	428338.66	1305975.67	данные отсутствуют	0.3
146	428331.48	1305978.28	данные отсутствуют	0.3
147	428335.52	1305982.8	данные отсутствуют	0.3
148	428330.71	1305986.99	данные отсутствуют	0.3
149	428326.7	1305982.44	данные отсутствуют	0.3
150	428312	1306003.15	данные отсутствуют	0.3
151	428307.99	1305998.55	данные отсутствуют	0.3
152	428312.86	1305994.44	данные отсутствуют	0.3

Государственный регистратор		ФГИС ЕГРН
полное наименование должности	подпись	инициалы, фамилия

М.П.



Выписка из Единого государственного реестра недвижимости об объекте недвижимости  
**Сведения о частях земельного участка**

<b>Земельный участок</b>			
(вид объекта недвижимости)			
Лист № ___ Раздела <b>4.2</b>	Всего листов раздела <b>4.2</b> : ___	Всего разделов: ___	Всего листов выписки: ___
<b>29.06.2019 № 99/2019/269975739</b>			
Кадастровый номер:		<b>23:40:0407009:31</b>	

Номер точки	Координаты, м		Описание закрепления на местности	Средняя квадратическая погрешность определения координат характерных точек границы части земельного участка, м
	X	Y		
1	2	3	4	5
153	428316.77	1305999	данные отсутствуют	0.3
154	428309.1	1306005.76	данные отсутствуют	0.3
155	428304.35	1306009.72	данные отсутствуют	0.3
156	428300.92	1306005.52	данные отсутствуют	0.3
157	428305.72	1306001.62	данные отсутствуют	0.3
158	428297.56	1306016.59	данные отсутствуют	0.3
159	428300.06	1306014.11	данные отсутствуют	0.3
160	428305.02	1306019.12	данные отсутствуют	0.3
161	428302.38	1306021.65	данные отсутствуют	0.3
162	428299.15	1306012.85	данные отсутствуют	0.3
163	428296.51	1306015.43	данные отсутствуют	0.3
164	428291.74	1306010.13	данные отсутствуют	0.3
165	428294.28	1306007.74	данные отсутствуют	0.3
166	428294.95	1305999.57	данные отсутствуют	0.3
167	428299.02	1306005.95	данные отсутствуют	0.3
168	428296.49	1306007.63	данные отсутствуют	0.3
169	428292.44	1306001.29	данные отсутствуют	0.3

Государственный регистратор		ФГИС ЕГРН
полное наименование должности	подпись	инициалы, фамилия

М.П.

Выписка из Единого государственного реестра недвижимости об объекте недвижимости  
**Сведения о частях земельного участка**

<b>Земельный участок</b>			
(вид объекта недвижимости)			
Лист № ____ Раздела <b>4.2</b>	Всего листов раздела <b>4.2</b> : ____	Всего разделов: ____	Всего листов выписки: ____
<b>29.06.2019 № 99/2019/269975739</b>			
Кадастровый номер:		<b>23:40:0407009:31</b>	

Номер точки	Координаты, м		Описание закрепления на местности	Средняя квадратическая погрешность определения координат характерных точек границы части земельного участка, м
	X	Y		
1	2	3	4	5
170	428283	1306000.72	данные отсутствуют	0.3
171	428284.99	1305998.94	данные отсутствуют	0.3
172	428289.91	1306005.19	данные отсутствуют	0.3
173	428287.88	1306006.97	данные отсутствуют	0.3
174	428334.06	1306017.48	данные отсутствуют	0.3
175	428331.46	1306015.03	данные отсутствуют	0.3
176	428335.74	1306010.53	данные отсутствуют	0.3
177	428338.27	1306012.94	данные отсутствуют	0.3
178	428325.51	1305991.5	данные отсутствуют	0.3
179	428320.69	1305995.66	данные отсутствуют	0.3
180	428316.7	1305991.08	данные отсутствуют	0.3
181	428321.51	1305986.93	данные отсутствуют	0.3
182	428337.31	1305969.87	данные отсутствуют	0.3
183	428329.66	1305961.89	данные отсутствуют	0.3
184	428331.94	1305959.72	данные отсутствуют	0.3
185	428339.58	1305967.73	данные отсутствуют	0.3
186	428335.05	1305972.27	данные отсутствуют	0.3

Государственный регистратор		ФГИС ЕГРН
полное наименование должности	подпись	инициалы, фамилия

М.П.

Выписка из Единого государственного реестра недвижимости об объекте недвижимости  
**Сведения о частях земельного участка**

<b>Земельный участок</b>			
(вид объекта недвижимости)			
Лист № ____ Раздела <b>4.2</b>	Всего листов раздела <b>4.2</b> : ____	Всего разделов: ____	Всего листов выписки: ____
<b>29.06.2019 № 99/2019/269975739</b>			
Кадастровый номер:		<b>23:40:0407009:31</b>	

Номер точки	Координаты, м		Описание закрепления на местности	Средняя квадратическая погрешность определения координат характерных точек границы части земельного участка, м
	X	Y		
1	2	3	4	5
187	428332.98	1305974.04	данные отсутствуют	0.3
188	428329.02	1305969.48	данные отсутствуют	0.3
189	428331.1	1305967.79	данные отсутствуют	0.3
190	428327.46	1305975.96	данные отсутствуют	0.3
191	428323.41	1305971.56	данные отсутствуют	0.3
192	428325.47	1305969.64	данные отсутствуют	0.3
193	428329.52	1305974.12	данные отсутствуют	0.3
194	428326.19	1305977.14	данные отсутствуют	0.3
195	428324.19	1305979.01	данные отсутствуют	0.3
196	428320.1	1305974.62	данные отсутствуют	0.3
197	428322.1	1305972.69	данные отсутствуют	0.3
198	428320.54	1305982.17	данные отсутствуют	0.3
199	428316.35	1305977.96	данные отсутствуют	0.3
200	428318.33	1305975.97	данные отсутствуют	0.3
201	428322.51	1305980.32	данные отсутствуют	0.3
202	428318.47	1305983.81	данные отсутствуют	0.3
203	428316.23	1305985.88	данные отсутствуют	0.3

Государственный регистратор		ФГИС ЕГРН
полное наименование должности	подпись	инициалы, фамилия

М.П.

Выписка из Единого государственного реестра недвижимости об объекте недвижимости  
**Сведения о частях земельного участка**

<b>Земельный участок</b>			
(вид объекта недвижимости)			
Лист № ____ Раздела <b>4.2</b>	Всего листов раздела <b>4.2</b> : ____	Всего разделов: ____	Всего листов выписки: ____
<b>29.06.2019 № 99/2019/269975739</b>			
Кадастровый номер:		<b>23:40:0407009:31</b>	

Номер точки	Координаты, м		Описание закрепления на местности	Средняя квадратическая погрешность определения координат характерных точек границы части земельного участка, м
	X	Y		
1	2	3	4	5
204	428312.14	1305981.3	данные отсутствуют	0.3
205	428314.44	1305979.25	данные отсутствуют	0.3
206	428327.28	1305963.57	данные отсутствуют	0.3
207	428325.43	1305961.55	данные отсутствуют	0.3
208	428329.93	1305957.54	данные отсутствуют	0.3
209	428331.72	1305959.51	данные отсутствуют	0.3
210	428328.98	1305956.92	данные отсутствуют	0.3
211	428327.48	1305959.7	данные отсутствуют	0.3
212	428317.84	1305954.4	данные отсутствуют	0.3
213	428319.38	1305951.66	данные отсутствуют	0.3
214	428323.18	1305960.98	данные отсутствуют	0.3
215	428315.08	1305968.55	данные отсутствуют	0.3
216	428312.94	1305966.31	данные отсутствуют	0.3
217	428321.03	1305958.8	данные отсутствуют	0.3
218	428310.31	1305962.81	данные отсутствуют	0.3
219	428308.33	1305960.42	данные отсутствуют	0.3
220	428316.85	1305953.51	данные отсутствуют	0.3

Государственный регистратор		ФГИС ЕГРН
полное наименование должности	подпись	инициалы, фамилия

М.П.

Выписка из Единого государственного реестра недвижимости об объекте недвижимости  
Сведения о частях земельного участка

<b>Земельный участок</b>			
(вид объекта недвижимости)			
Лист № ____ Раздела <b>4.2</b>	Всего листов раздела <b>4.2</b> : ____	Всего разделов: ____	Всего листов выписки: ____
<b>29.06.2019 № 99/2019/269975739</b>			
Кадастровый номер:		<b>23:40:0407009:31</b>	

Номер точки	Координаты, м		Описание закрепления на местности	Средняя квадратическая погрешность определения координат характерных точек границы части земельного участка, м
	X	Y		
1	2	3	4	5
221	428318.81	1305955.94	данные отсутствуют	0.3
222	428315.76	1305975.19	данные отсутствуют	0.3
223	428311.43	1305979.37	данные отсутствуют	0.3
224	428309.53	1305977.44	данные отсутствуют	0.3
225	428313.91	1305973.24	данные отсутствуют	0.3
226	428312.89	1305973	данные отсутствуют	0.3
227	428310.78	1305975.07	данные отсутствуют	0.3
228	428307.81	1305971.92	данные отсутствуют	0.3
229	428309.92	1305969.88	данные отсутствуют	0.3
230	428305.72	1305979.32	данные отсутствуют	0.3
231	428303.73	1305977.2	данные отсутствуют	0.3
232	428307.21	1305974	данные отсутствуют	0.3
233	428309.17	1305976.1	данные отсутствуют	0.3
234	428300.64	1305985.65	данные отсутствуют	0.3
235	428297.44	1305982.17	данные отсутствуют	0.3
236	428299.58	1305980.22	данные отсутствуют	0.3
237	428302.77	1305983.69	данные отсутствуют	0.3

Государственный регистратор		ФГИС ЕГРН
полное наименование должности	подпись	инициалы, фамилия

М.П.

Выписка из Единого государственного реестра недвижимости об объекте недвижимости  
**Сведения о частях земельного участка**

<b>Земельный участок</b>			
(вид объекта недвижимости)			
Лист № ____ Раздела <b>4.2</b>	Всего листов раздела <b>4.2</b> : ____	Всего разделов: ____	Всего листов выписки: ____
<b>29.06.2019 № 99/2019/269975739</b>			
Кадастровый номер:		<b>23:40:0407009:31</b>	

Номер точки	Координаты, м		Описание закрепления на местности	Средняя квадратическая погрешность определения координат характерных точек границы части земельного участка, м
	X	Y		
1	2	3	4	5
238	428286.17	1305992.98	данные отсутствуют	0.3
239	428288.23	1305991.42	данные отсутствуют	0.3
240	428291.41	1305995.56	данные отсутствуют	0.3
241	428289.37	1305997.16	данные отсутствуют	0.3
242	428301.03	1305966.62	данные отсутствуют	0.3
243	428303.69	1305964.37	данные отсутствуют	0.3
244	428305.31	1305966.23	данные отсутствуют	0.3
245	428302.66	1305968.53	данные отсутствуют	0.3
246	428303.16	1305970.06	данные отсутствуют	0.3
247	428300.71	1305972.13	данные отсутствуют	0.3
248	428298.06	1305969.01	данные отсутствуют	0.3
249	428300.45	1305967.08	данные отсутствуют	0.3
250	428300.18	1305972.54	данные отсутствуют	0.3
251	428297.73	1305974.66	данные отсутствуют	0.3
252	428295.17	1305971.54	данные отсутствуют	0.3
253	428297.52	1305969.52	данные отсутствуют	0.3
254	428294.69	1305971.82	данные отсутствуют	0.3

Государственный регистратор		ФГИС ЕГРН
полное наименование должности	подпись	инициалы, фамилия

М.П.

Выписка из Единого государственного реестра недвижимости об объекте недвижимости  
**Сведения о частях земельного участка**

<b>Земельный участок</b>			
(вид объекта недвижимости)			
Лист № ____ Раздела <b>4.2</b>	Всего листов раздела <b>4.2</b> : ____	Всего разделов: ____	Всего листов выписки: ____
<b>29.06.2019 № 99/2019/269975739</b>			
Кадастровый номер:		<b>23:40:0407009:31</b>	

Номер точки	Координаты, м		Описание закрепления на местности	Средняя квадратическая погрешность определения координат характерных точек границы части земельного участка, м
	X	Y		
1	2	3	4	5
255	428297.31	1305975.02	данные отсутствуют	0.3
256	428294.9	1305977.09	данные отсутствуют	0.3
257	428292.23	1305974	данные отсутствуют	0.3
258	428293.85	1305977.91	данные отсутствуют	0.3
259	428291.36	1305979.82	данные отсутствуют	0.3
260	428288.75	1305976.79	данные отсутствуют	0.3
261	428291.22	1305974.82	данные отсутствуют	0.3
262	428290.74	1305980.43	данные отсутствуют	0.3
263	428288.4	1305982.48	данные отсутствуют	0.3
264	428285.7	1305979.5	данные отсутствуют	0.3
265	428287.98	1305977.51	данные отсутствуют	0.3
266	428296.28	1305987.49	данные отсутствуют	0.3
267	428294.17	1305989.54	данные отсутствуют	0.3
268	428291.02	1305986.04	данные отсутствуют	0.3
269	428293.14	1305984.05	данные отсутствуют	0.3
270	428351.39	1305987.62	данные отсутствуют	0.3
271	428349.11	1305985.1	данные отсутствуют	0.3

Государственный регистратор		ФГИС ЕГРН
полное наименование должности	подпись	инициалы, фамилия

М.П.

Выписка из Единого государственного реестра недвижимости об объекте недвижимости  
**Сведения о частях земельного участка**

<b>Земельный участок</b>			
(вид объекта недвижимости)			
Лист № ____ Раздела <b>4.2</b>	Всего листов раздела <b>4.2</b> : ____	Всего разделов: ____	Всего листов выписки: ____
<b>29.06.2019 № 99/2019/269975739</b>			
Кадастровый номер:		<b>23:40:0407009:31</b>	

Номер точки	Координаты, м		Описание закрепления на местности	Средняя квадратическая погрешность определения координат характерных точек границы части земельного участка, м
	X	Y		
1	2	3	4	5
272	428353.21	1305981.48	данные отсутствуют	0.3
273	428355.42	1305984.06	данные отсутствуют	0.3
274	428332.92	1305942.03	данные отсутствуют	0.3
275	428334.6	1305939.6	данные отсутствуют	0.3
276	428340.63	1305943.76	данные отсутствуют	0.3
277	428338.86	1305946.2	данные отсутствуют	0.3
278	428325.55	1305937.04	данные отсутствуют	0.3
279	428327.22	1305934.59	данные отсутствуют	0.3
280	428333.15	1305938.76	данные отсутствуют	0.3
281	428331.48	1305941.15	данные отсутствуют	0.3
282	428317.87	1305931.74	данные отсутствуют	0.3
283	428319.54	1305929.33	данные отсутствуют	0.3
284	428325.5	1305933.46	данные отсутствуют	0.3
285	428323.86	1305935.89	данные отсутствуют	0.3
286	428310.52	1305926.62	данные отсутствуют	0.3
287	428312.13	1305924.19	данные отсутствуют	0.3
288	428318.22	1305928.34	данные отсутствуют	0.3

Государственный регистратор		ФГИС ЕГРН
полное наименование должности	подпись	инициалы, фамилия

М.П.



Выписка из Единого государственного реестра недвижимости об объекте недвижимости  
Сведения о частях земельного участка

<b>Земельный участок</b>			
(вид объекта недвижимости)			
Лист № ____ Раздела <b>4.2</b>	Всего листов раздела <b>4.2</b> : ____	Всего разделов: ____	Всего листов выписки: ____
<b>29.06.2019 № 99/2019/269975739</b>			
Кадастровый номер:		<b>23:40:0407009:31</b>	

Номер точки	Координаты, м		Описание закрепления на местности	Средняя квадратическая погрешность определения координат характерных точек границы части земельного участка, м
	X	Y		
1	2	3	4	5
289	428316.55	1305930.84	данные отсутствуют	0.3
290	428303.28	1305921.45	данные отсутствуют	0.3
291	428305	1305919.01	данные отсутствуют	0.3
292	428310.94	1305923.36	данные отсутствуют	0.3
293	428309.22	1305925.7	данные отсутствуют	0.3
294	428295.26	1305959.78	данные отсутствуют	0.3
295	428297.83	1305957.53	данные отсутствуют	0.3
296	428302.49	1305962.89	данные отсутствуют	0.3
297	428299.9	1305965.16	данные отсутствуют	0.3
298	428296.78	1305967.99	данные отсутствуют	0.3
299	428292.16	1305962.61	данные отсутствуют	0.3
300	428294.62	1305960.44	данные отсутствуют	0.3
301	428299.23	1305965.79	данные отсутствуют	0.3
302	428286.62	1305975.78	данные отсутствуют	0.3
303	428282.34	1305970.07	данные отсутствуют	0.3
304	428284.92	1305968.16	данные отсутствуют	0.3
305	428289.12	1305973.94	данные отсутствуют	0.3

Государственный регистратор		ФГИС ЕГРН
полное наименование должности	подпись	инициалы, фамилия

М.П.

Выписка из Единого государственного реестра недвижимости об объекте недвижимости  
**Сведения о частях земельного участка**

<b>Земельный участок</b>			
(вид объекта недвижимости)			
Лист № ____ Раздела <b>4.2</b>	Всего листов раздела <b>4.2</b> : ____	Всего разделов: ____	Всего листов выписки: ____
<b>29.06.2019 № 99/2019/269975739</b>			
Кадастровый номер:		<b>23:40:0407009:31</b>	

Номер точки	Координаты, м		Описание закрепления на местности	Средняя квадратическая погрешность определения координат характерных точек границы части земельного участка, м
	X	Y		
1	2	3	4	5
306	428276.49	1305981.66	данные отсутствуют	0.3
307	428278.69	1305979.85	данные отсутствуют	0.3
308	428282.62	1305984.43	данные отсутствуют	0.3
309	428280.32	1305986.44	данные отсутствуют	0.3
310	428270.31	1305974.39	данные отсутствуют	0.3
311	428272.56	1305972.55	данные отсутствуют	0.3
312	428276.34	1305977.15	данные отсутствуют	0.3
313	428274.08	1305979.05	данные отсутствуют	0.3
314	428261.39	1305968.78	данные отсутствуют	0.3
315	428262.87	1305966.53	данные отсутствуют	0.3
316	428268.95	1305970.61	данные отсутствуют	0.3
317	428267.4	1305973	данные отсутствуют	0.3
318	428254.05	1305963.55	данные отсутствуют	0.3
319	428255.73	1305961.21	данные отсутствуют	0.3
320	428259.83	1305964.2	данные отсутствуют	0.3
321	428258.23	1305966.48	данные отсутствуют	0.3
322	428247.15	1305958.47	данные отсутствуют	0.3

Государственный регистратор		ФГИС ЕГРН
полное наименование должности	подпись	инициалы, фамилия

М.П.

Выписка из Единого государственного реестра недвижимости об объекте недвижимости  
**Сведения о частях земельного участка**

<b>Земельный участок</b>			
(вид объекта недвижимости)			
Лист № ____ Раздела <b>4.2</b>	Всего листов раздела <b>4.2</b> : ____	Всего разделов: ____	Всего листов выписки: ____
<b>29.06.2019 № 99/2019/269975739</b>			
Кадастровый номер:		<b>23:40:0407009:31</b>	

Номер точки	Координаты, м		Описание закрепления на местности	Средняя квадратическая погрешность определения координат характерных точек границы части земельного участка, м
	X	Y		
1	2	3	4	5
323	428248.81	1305956.11	данные отсутствуют	0.3
324	428252.91	1305959.04	данные отсутствуют	0.3
325	428251.34	1305961.35	данные отсутствуют	0.3
326	428240.29	1305953.6	данные отсутствуют	0.3
327	428242.02	1305951.11	данные отсутствуют	0.3
328	428246.46	1305954.23	данные отсутствуют	0.3
329	428244.72	1305956.73	данные отсутствуют	0.3
330	428233.35	1305948.96	данные отсутствуют	0.3
331	428235.03	1305946.4	данные отсутствуют	0.3
332	428239.61	1305949.31	данные отсутствуют	0.3
333	428237.92	1305951.85	данные отсутствуют	0.3
334	428217.85	1305938.15	данные отсутствуют	0.3
335	428219.5	1305935.6	данные отсутствуют	0.3
336	428224.97	1305939.06	данные отсутствуют	0.3
337	428223.31	1305941.6	данные отсутствуют	0.3
338	428225.58	1305943.14	данные отсутствуют	0.3
339	428227.4	1305940.64	данные отсутствуют	0.3

Государственный регистратор		ФГИС ЕГРН
полное наименование должности	подпись	инициалы, фамилия

М.П.

Выписка из Единого государственного реестра недвижимости об объекте недвижимости  
**Сведения о частях земельного участка**

<b>Земельный участок</b>			
(вид объекта недвижимости)			
Лист № ___ Раздела <b>4.2</b>	Всего листов раздела <b>4.2</b> : ___	Всего разделов: ___	Всего листов выписки: ___
<b>29.06.2019 № 99/2019/269975739</b>			
Кадастровый номер:		<b>23:40:0407009:31</b>	

Номер точки	Координаты, м		Описание закрепления на местности	Средняя квадратическая погрешность определения координат характерных точек границы части земельного участка, м
	X	Y		
1	2	3	4	5
340	428232.62	1305944.54	данные отсутствуют	0.3
341	428230.94	1305946.89	данные отсутствуют	0.3
342	428209.22	1305933.26	данные отсутствуют	0.3
343	428211.06	1305930.26	данные отсутствуют	0.3
344	428216.94	1305933.97	данные отсутствуют	0.3
345	428215.08	1305937	данные отсутствуют	0.3
346	428201.7	1305927.53	данные отсутствуют	0.3
347	428203.21	1305925.15	данные отсутствуют	0.3
348	428208.64	1305928.65	данные отсутствуют	0.3
349	428207.13	1305930.99	данные отсутствуют	0.3
350	428193.93	1305922.38	данные отсутствуют	0.3
351	428195.48	1305919.96	данные отсутствуют	0.3
352	428200.91	1305923.51	данные отсутствуют	0.3
353	428199.36	1305925.9	данные отсутствуют	0.3
354	428186.36	1305917.53	данные отсутствуют	0.3
355	428188.09	1305914.94	данные отсутствуют	0.3
356	428193.14	1305918.42	данные отсутствуют	0.3

Государственный регистратор		ФГИС ЕГРН
полное наименование должности	подпись	инициалы, фамилия

М.П.

Выписка из Единого государственного реестра недвижимости об объекте недвижимости  
**Сведения о частях земельного участка**

<b>Земельный участок</b>			
(вид объекта недвижимости)			
Лист № ___ Раздела <b>4.2</b>	Всего листов раздела <b>4.2</b> : ___	Всего разделов: ___	Всего листов выписки: ___
<b>29.06.2019 № 99/2019/269975739</b>			
Кадастровый номер:		<b>23:40:0407009:31</b>	

Номер точки	Координаты, м		Описание закрепления на местности	Средняя квадратическая погрешность определения координат характерных точек границы части земельного участка, м
	X	Y		
1	2	3	4	5
357	428191.38	1305921.05	данные отсутствуют	0.3
358	428184.68	1305916.44	данные отсутствуют	0.3
359	428180.78	1305913.82	данные отсутствуют	0.3
360	428182.56	1305911.22	данные отсутствуют	0.3
361	428186.35	1305913.88	данные отсутствуют	0.3
362	428285.97	1305947.02	данные отсутствуют	0.3
363	428287.93	1305944.55	данные отсутствуют	0.3
364	428292.72	1305948.31	данные отсутствуют	0.3
365	428290.74	1305950.65	данные отсутствуют	0.3
366	428278.33	1305941.52	данные отсутствуют	0.3
367	428280	1305938.97	данные отсутствуют	0.3
368	428286.38	1305943.31	данные отсутствуют	0.3
369	428284.66	1305945.78	данные отсутствуют	0.3
370	428280.09	1305905.4	данные отсутствуют	0.3
371	428283.59	1305910.59	данные отсутствуют	0.3
372	428280.6	1305912.56	данные отсутствуют	0.3
373	428277.21	1305907.4	данные отсутствуют	0.3

Государственный регистратор		ФГИС ЕГРН
полное наименование должности	подпись	инициалы, фамилия

М.П.

Выписка из Единого государственного реестра недвижимости об объекте недвижимости  
**Сведения о частях земельного участка**

<b>Земельный участок</b>			
(вид объекта недвижимости)			
Лист № ____ Раздела <b>4.2</b>	Всего листов раздела <b>4.2</b> : ____	Всего разделов: ____	Всего листов выписки: ____
<b>29.06.2019 № 99/2019/269975739</b>			
Кадастровый номер:		<b>23:40:0407009:31</b>	

Номер точки	Координаты, м		Описание закрепления на местности	Средняя квадратическая погрешность определения координат характерных точек границы части земельного участка, м
	X	Y		
1	2	3	4	5
374	428228.71	1305874.1	данные отсутствуют	0.3
375	428237.99	1305868.96	данные отсутствуют	0.3
376	428240.91	1305874.33	данные отсутствуют	0.3
377	428231.71	1305879.59	данные отсутствуют	0.3
378	428235.07	1305865.56	данные отсутствуют	0.3
379	428233.05	1305867.39	данные отсутствуют	0.3
380	428229.96	1305864.1	данные отсутствуют	0.3
381	428232.01	1305862.24	данные отсутствуют	0.3
382	428307.83	1305863.93	данные отсутствуют	0.3
383	428309.8	1305861.59	данные отсутствуют	0.3
384	428314.37	1305865.45	данные отсутствуют	0.3
385	428312.41	1305867.75	данные отсутствуют	0.3
386	428295.92	1305852.05	данные отсутствуют	0.3
387	428298.12	1305850	данные отсутствуют	0.3
388	428302.66	1305854.91	данные отсутствуют	0.3
389	428300.44	1305857	данные отсутствуют	0.3
390	428278.12	1305863.05	данные отсутствуют	0.3

Государственный регистратор		ФГИС ЕГРН
полное наименование должности	подпись	инициалы, фамилия

М.П.

Выписка из Единого государственного реестра недвижимости об объекте недвижимости  
**Сведения о частях земельного участка**

<b>Земельный участок</b>			
(вид объекта недвижимости)			
Лист № ___ Раздела <b>4.2</b>	Всего листов раздела <b>4.2</b> : ___	Всего разделов: ___	Всего листов выписки: ___
<b>29.06.2019 № 99/2019/269975739</b>			
Кадастровый номер:		<b>23:40:0407009:31</b>	

Номер точки	Координаты, м		Описание закрепления на местности	Средняя квадратическая погрешность определения координат характерных точек границы части земельного участка, м
	X	Y		
1	2	3	4	5
391	428275.26	1305866.2	данные отсутствуют	0.3
392	428271.27	1305862.52	данные отсутствуют	0.3
393	428273.97	1305859.32	данные отсутствуют	0.3
394	428235.1	1305854.32	данные отсутствуют	0.3
395	428237.1	1305852.43	данные отсутствуют	0.3
396	428241.42	1305856.57	данные отсутствуют	0.3
397	428239.52	1305858.46	данные отсутствуют	0.3
398	428262.68	1305850.12	данные отсутствуют	0.3
399	428264.38	1305847.89	данные отсутствуют	0.3
400	428270.68	1305852.74	данные отсутствуют	0.3
401	428268.9	1305854.9	данные отсутствуют	0.3

Государственный регистратор		ФГИС ЕГРН
полное наименование должности	подпись	инициалы, фамилия

М.П.

Выписка из Единого государственного реестра недвижимости об объекте недвижимости  
Сведения о частях земельного участка

<b>Земельный участок</b>				
(вид объекта недвижимости)				
Лист № ____ Раздела <b>4.2</b>		Всего листов раздела <b>4.2</b> : ____		Всего разделов: ____
Всего листов выписки: ____				
<b>29.06.2019 № 99/2019/269975739</b>				
Кадастровый номер:			<b>23:40:0407009:31</b>	
Сведения о характерных точках границы части (частей) земельного участка				
Учетный номер части: 14				
Система координат: МСК 23, зона 1				
Зона №				
Номер точки	Координаты, м		Описание закрепления на местности	Средняя квадратическая погрешность определения координат характерных точек границы части земельного участка, м
	X	Y		
1	2	3	4	5
18	428270.18	1305928.09	данные отсутствуют	0.3
19	428278.52	1305933.91	данные отсутствуют	0.3
20	428274.2	1305940.15	данные отсутствуют	0.3
21	428265.81	1305934.39	данные отсутствуют	0.3
22	428402	1305962.18	данные отсутствуют	0.3
23	428399.77	1305964.35	данные отсутствуют	0.3
24	428397.55	1305962.06	данные отсутствуют	0.3
25	428399.77	1305959.87	данные отсутствуют	0.3
26	428392.83	1305985.84	данные отсутствуют	0.3
27	428390.1	1305984.67	данные отсутствуют	0.3
28	428396.01	1305970.83	данные отсутствуют	0.3
29	428398.77	1305971.99	данные отсутствуют	0.3
30	428379.22	1305989.88	данные отсутствуют	0.3
31	428377.08	1305992	данные отсутствуют	0.3
32	428374.19	1305988.99	данные отсутствуют	0.3
33	428376.42	1305986.89	данные отсутствуют	0.3
Государственный регистратор			ФГИС ЕГРН	
полное наименование должности			подпись	
			инициалы, фамилия	

М.П.



Выписка из Единого государственного реестра недвижимости об объекте недвижимости  
**Сведения о частях земельного участка**

<b>Земельный участок</b>			
(вид объекта недвижимости)			
Лист № ___ Раздела <b>4.2</b>	Всего листов раздела <b>4.2</b> : ___	Всего разделов: ___	Всего листов выписки: ___
<b>29.06.2019 № 99/2019/269975739</b>			
Кадастровый номер:		<b>23:40:0407009:31</b>	

Номер точки	Координаты, м		Описание закрепления на местности	Средняя квадратическая погрешность определения координат характерных точек границы части земельного участка, м
	X	Y		
1	2	3	4	5
34	428373.66	1306003.93	данные отсутствуют	0.3
35	428370	1306007.65	данные отсутствуют	0.3
36	428367.68	1306005.4	данные отсутствуют	0.3
37	428371.32	1306001.6	данные отсутствуют	0.3
38	428368.61	1306009.95	данные отсутствуют	0.3
39	428360.35	1306018.13	данные отсутствуют	0.3
40	428357.52	1306015.45	данные отсутствуют	0.3
41	428365.82	1306007.18	данные отсутствуют	0.3
42	428358.15	1306020.05	данные отсутствуют	0.3
43	428353.77	1306024.34	данные отсутствуют	0.3
44	428351.12	1306021.58	данные отсутствуют	0.3
45	428355.4	1306017.32	данные отсутствуют	0.3
46	428351.63	1306026.35	данные отсутствуют	0.3
47	428347.19	1306030.47	данные отсутствуют	0.3
48	428344.61	1306027.85	данные отсутствуют	0.3
49	428348.93	1306023.69	данные отсутствуют	0.3
50	428340.39	1306036.94	данные отсутствуют	0.3

Государственный регистратор		ФГИС ЕГРН
полное наименование должности	подпись	инициалы, фамилия

М.П.

Выписка из Единого государственного реестра недвижимости об объекте недвижимости  
**Сведения о частях земельного участка**

<b>Земельный участок</b>			
(вид объекта недвижимости)			
Лист № ___ Раздела <b>4.2</b>	Всего листов раздела <b>4.2</b> : ___	Всего разделов: ___	Всего листов выписки: ___
<b>29.06.2019 № 99/2019/269975739</b>			
Кадастровый номер:		<b>23:40:0407009:31</b>	

Номер точки	Координаты, м		Описание закрепления на местности	Средняя квадратическая погрешность определения координат характерных точек границы части земельного участка, м
	X	Y		
1	2	3	4	5
51	428337.96	1306034.18	данные отсутствуют	0.3
52	428342.36	1306029.95	данные отсутствуют	0.3
53	428344.84	1306032.58	данные отсутствуют	0.3
54	428370.13	1305971.52	данные отсутствуют	0.3
55	428377.37	1305978.5	данные отсутствуют	0.3
56	428374.98	1305980.85	данные отсутствуют	0.3
57	428367.81	1305973.93	данные отсутствуют	0.3
58	428353.94	1305991.52	данные отсутствуют	0.3
59	428352.29	1305989.61	данные отсутствуют	0.3
60	428356.39	1305986.04	данные отсутствуют	0.3
61	428358.01	1305987.9	данные отсутствуют	0.3
62	428349.93	1305996.49	данные отсутствуют	0.3
63	428348.24	1305994.81	данные отсутствуют	0.3
64	428352.33	1305991.1	данные отсутствуют	0.3
65	428354	1305992.89	данные отсутствуют	0.3
66	428340.41	1306010.75	данные отсутствуют	0.3
67	428337.83	1306008.32	данные отсутствуют	0.3

Государственный регистратор		ФГИС ЕГРН
полное наименование должности	подпись	инициалы, фамилия

М.П.

Выписка из Единого государственного реестра недвижимости об объекте недвижимости  
**Сведения о частях земельного участка**

<b>Земельный участок</b>			
(вид объекта недвижимости)			
Лист № ____ Раздела <b>4.2</b>	Всего листов раздела <b>4.2</b> : ____	Всего разделов: ____	Всего листов выписки: ____
<b>29.06.2019 № 99/2019/269975739</b>			
Кадастровый номер:		<b>23:40:0407009:31</b>	

Номер точки	Координаты, м		Описание закрепления на местности	Средняя квадратическая погрешность определения координат характерных точек границы части земельного участка, м
	X	Y		
1	2	3	4	5
68	428342.18	1306003.64	данные отсутствуют	0.3
69	428344.8	1306006.35	данные отсутствуют	0.3
70	428327.46	1306025.99	данные отсутствуют	0.3
71	428324.05	1306022.84	данные отсутствуют	0.3
72	428330.96	1306015.63	данные отсутствуют	0.3
73	428334.37	1306018.74	данные отсутствуют	0.3
74	428324.95	1306033.49	данные отсутствуют	0.3
75	428326.94	1306030.37	данные отсутствуют	0.3
76	428332.08	1306033.89	данные отсутствуют	0.3
77	428330.06	1306037.07	данные отсутствуют	0.3
78	428318.21	1306029.01	данные отсутствуют	0.3
79	428320.23	1306025.96	данные отсутствуют	0.3
80	428325.36	1306029.41	данные отсутствуют	0.3
81	428323.37	1306032.43	данные отсутствуют	0.3
82	428363.87	1305970.48	данные отсутствуют	0.3
83	428366.18	1305968.35	данные отсутствуют	0.3
84	428368.91	1305971.33	данные отсутствуют	0.3

Государственный регистратор		ФГИС ЕГРН
полное наименование должности	подпись	инициалы, фамилия

М.П.

Выписка из Единого государственного реестра недвижимости об объекте недвижимости  
**Сведения о частях земельного участка**

<b>Земельный участок</b>			
(вид объекта недвижимости)			
Лист № ____ Раздела <b>4.2</b>	Всего листов раздела <b>4.2</b> : ____	Всего разделов: ____	Всего листов выписки: ____
<b>29.06.2019 № 99/2019/269975739</b>			
Кадастровый номер:		<b>23:40:0407009:31</b>	

Номер точки	Координаты, м		Описание закрепления на местности	Средняя квадратическая погрешность определения координат характерных точек границы части земельного участка, м
	X	Y		
1	2	3	4	5
85	428366.58	1305973.47	данные отсутствуют	0.3
86	428360.81	1305973.25	данные отсутствуют	0.3
87	428363.21	1305971.21	данные отсутствуют	0.3
88	428365.85	1305974.3	данные отсутствуют	0.3
89	428363.49	1305976.33	данные отсутствуют	0.3
90	428360.46	1305978.95	данные отсутствуют	0.3
91	428357.79	1305975.88	данные отсутствуют	0.3
92	428360.15	1305973.8	данные отсутствуют	0.3
93	428362.74	1305976.86	данные отсутствуют	0.3
94	428356.07	1305983.45	данные отсутствуют	0.3
95	428353.84	1305980.9	данные отсутствуют	0.3
96	428357.96	1305977.26	данные отсутствуют	0.3
97	428360.25	1305979.77	данные отсутствуют	0.3
98	428345.15	1305993.04	данные отсутствуют	0.3
99	428343.08	1305990.72	данные отсутствуют	0.3
100	428348.49	1305985.88	данные отсутствуют	0.3
101	428350.58	1305988.24	данные отсутствуют	0.3

Государственный регистратор		ФГИС ЕГРН
полное наименование должности	подпись	инициалы, фамилия

М.П.

Выписка из Единого государственного реестра недвижимости об объекте недвижимости  
**Сведения о частях земельного участка**

<b>Земельный участок</b>			
(вид объекта недвижимости)			
Лист № ___ Раздела <b>4.2</b>	Всего листов раздела <b>4.2</b> : ___	Всего разделов: ___	Всего листов выписки: ___
<b>29.06.2019 № 99/2019/269975739</b>			
Кадастровый номер:		<b>23:40:0407009:31</b>	

Номер точки	Координаты, м		Описание закрепления на местности	Средняя квадратическая погрешность определения координат характерных точек границы части земельного участка, м
	X	Y		
1	2	3	4	5
102	428334.54	1306002.11	данные отсутствуют	0.3
103	428332.5	1305999.74	данные отсутствуют	0.3
104	428338.02	1305994.97	данные отсутствуют	0.3
105	428340.02	1305997.26	данные отсутствуют	0.3
106	428318.45	1306016.35	данные отсутствуют	0.3
107	428316.45	1306013.96	данные отсутствуют	0.3
108	428321.79	1306009.15	данные отсутствуют	0.3
109	428323.86	1306011.49	данные отсутствуют	0.3
110	428307	1306022.16	данные отсутствуют	0.3
111	428312.42	1306017.41	данные отсутствуют	0.3
112	428314.53	1306019.72	данные отсутствуют	0.3
113	428309.02	1306024.44	данные отсутствуют	0.3
114	428375.41	1305941.91	данные отсутствуют	0.3
115	428368.44	1305949.16	данные отсутствуют	0.3
116	428366.14	1305946.8	данные отсутствуют	0.3
117	428372.99	1305939.65	данные отсутствуют	0.3
118	428362.3	1305933.62	данные отсутствуют	0.3

Государственный регистратор		ФГИС ЕГРН
полное наименование должности	подпись	инициалы, фамилия

М.П.

Выписка из Единого государственного реестра недвижимости об объекте недвижимости  
**Сведения о частях земельного участка**

<b>Земельный участок</b>			
(вид объекта недвижимости)			
Лист № ___ Раздела <b>4.2</b>	Всего листов раздела <b>4.2</b> : ___	Всего разделов: ___	Всего листов выписки: ___
<b>29.06.2019 № 99/2019/269975739</b>			
Кадастровый номер:		<b>23:40:0407009:31</b>	

Номер точки	Координаты, м		Описание закрепления на местности	Средняя квадратическая погрешность определения координат характерных точек границы части земельного участка, м
	X	Y		
1	2	3	4	5
119	428369.29	1305927.65	данные отсутствуют	0.3
120	428371.31	1305930.23	данные отсутствуют	0.3
121	428364.27	1305936.06	данные отсутствуют	0.3
122	428360.12	1305931.1	данные отсутствуют	0.3
123	428358.35	1305928.87	данные отсутствуют	0.3
124	428361.89	1305925.89	данные отсутствуют	0.3
125	428363.7	1305928.08	данные отсутствуют	0.3
126	428365.09	1305951.87	данные отсутствуют	0.3
127	428359.57	1305957.62	данные отсутствуют	0.3
128	428356.55	1305954.82	данные отсутствуют	0.3
129	428362.15	1305949.02	данные отсутствуют	0.3
130	428356.85	1305965.48	данные отсутствуют	0.3
131	428354.8	1305967.16	данные отсутствуют	0.3
132	428353.45	1305965.41	данные отсутствуют	0.3
133	428355.22	1305963.77	данные отсутствуют	0.3
134	428353.67	1305967.3	данные отсутствуют	0.3
135	428346.69	1305973.03	данные отсутствуют	0.3

Государственный регистратор		ФГИС ЕГРН
полное наименование должности	подпись	инициалы, фамилия

М.П.

Выписка из Единого государственного реестра недвижимости об объекте недвижимости  
**Сведения о частях земельного участка**

<b>Земельный участок</b>			
(вид объекта недвижимости)			
Лист № ____ Раздела <b>4.2</b>	Всего листов раздела <b>4.2</b> : ____	Всего разделов: ____	Всего листов выписки: ____
<b>29.06.2019 № 99/2019/269975739</b>			
Кадастровый номер:		<b>23:40:0407009:31</b>	

Номер точки	Координаты, м		Описание закрепления на местности	Средняя квадратическая погрешность определения координат характерных точек границы части земельного участка, м
	X	Y		
1	2	3	4	5
136	428344.84	1305970.71	данные отсутствуют	0.3
137	428351.79	1305965.04	данные отсутствуют	0.3
138	428345.47	1305973.82	данные отсутствуют	0.3
139	428341.84	1305976.87	данные отсутствуют	0.3
140	428340.01	1305974.55	данные отсутствуют	0.3
141	428343.69	1305971.55	данные отсутствуют	0.3
142	428341.69	1305979.19	данные отсутствуют	0.3
143	428339.49	1305981.08	данные отсутствуют	0.3
144	428336.37	1305977.5	данные отсутствуют	0.3
145	428338.66	1305975.67	данные отсутствуют	0.3
146	428331.48	1305978.28	данные отсутствуют	0.3
147	428335.52	1305982.8	данные отсутствуют	0.3
148	428330.71	1305986.99	данные отсутствуют	0.3
149	428326.7	1305982.44	данные отсутствуют	0.3
150	428312	1306003.15	данные отсутствуют	0.3
151	428307.99	1305998.55	данные отсутствуют	0.3
152	428312.86	1305994.44	данные отсутствуют	0.3

Государственный регистратор		ФГИС ЕГРН
полное наименование должности	подпись	инициалы, фамилия

М.П.

Выписка из Единого государственного реестра недвижимости об объекте недвижимости  
**Сведения о частях земельного участка**

<b>Земельный участок</b>			
(вид объекта недвижимости)			
Лист № ___ Раздела <b>4.2</b>	Всего листов раздела <b>4.2</b> : ___	Всего разделов: ___	Всего листов выписки: ___
<b>29.06.2019 № 99/2019/269975739</b>			
Кадастровый номер:		<b>23:40:0407009:31</b>	

Номер точки	Координаты, м		Описание закрепления на местности	Средняя квадратическая погрешность определения координат характерных точек границы части земельного участка, м
	X	Y		
1	2	3	4	5
153	428316.77	1305999	данные отсутствуют	0.3
154	428309.1	1306005.76	данные отсутствуют	0.3
155	428304.35	1306009.72	данные отсутствуют	0.3
156	428300.92	1306005.52	данные отсутствуют	0.3
157	428305.72	1306001.62	данные отсутствуют	0.3
158	428297.56	1306016.59	данные отсутствуют	0.3
159	428300.06	1306014.11	данные отсутствуют	0.3
160	428305.02	1306019.12	данные отсутствуют	0.3
161	428302.38	1306021.65	данные отсутствуют	0.3
162	428299.15	1306012.85	данные отсутствуют	0.3
163	428296.51	1306015.43	данные отсутствуют	0.3
164	428291.74	1306010.13	данные отсутствуют	0.3
165	428294.28	1306007.74	данные отсутствуют	0.3
166	428294.95	1305999.57	данные отсутствуют	0.3
167	428299.02	1306005.95	данные отсутствуют	0.3
168	428296.49	1306007.63	данные отсутствуют	0.3
169	428292.44	1306001.29	данные отсутствуют	0.3

Государственный регистратор		ФГИС ЕГРН
полное наименование должности	подпись	инициалы, фамилия

М.П.



Выписка из Единого государственного реестра недвижимости об объекте недвижимости  
**Сведения о частях земельного участка**

<b>Земельный участок</b>			
(вид объекта недвижимости)			
Лист № ____ Раздела <b>4.2</b>	Всего листов раздела <b>4.2</b> : ____	Всего разделов: ____	Всего листов выписки: ____
<b>29.06.2019 № 99/2019/269975739</b>			
Кадастровый номер:		<b>23:40:0407009:31</b>	

Номер точки	Координаты, м		Описание закрепления на местности	Средняя квадратическая погрешность определения координат характерных точек границы части земельного участка, м
	X	Y		
1	2	3	4	5
170	428283	1306000.72	данные отсутствуют	0.3
171	428284.99	1305998.94	данные отсутствуют	0.3
172	428289.91	1306005.19	данные отсутствуют	0.3
173	428287.88	1306006.97	данные отсутствуют	0.3
174	428334.06	1306017.48	данные отсутствуют	0.3
175	428331.46	1306015.03	данные отсутствуют	0.3
176	428335.74	1306010.53	данные отсутствуют	0.3
177	428338.27	1306012.94	данные отсутствуют	0.3
178	428325.51	1305991.5	данные отсутствуют	0.3
179	428320.69	1305995.66	данные отсутствуют	0.3
180	428316.7	1305991.08	данные отсутствуют	0.3
181	428321.51	1305986.93	данные отсутствуют	0.3
182	428337.31	1305969.87	данные отсутствуют	0.3
183	428329.66	1305961.89	данные отсутствуют	0.3
184	428331.94	1305959.72	данные отсутствуют	0.3
185	428339.58	1305967.73	данные отсутствуют	0.3
186	428335.05	1305972.27	данные отсутствуют	0.3

Государственный регистратор		ФГИС ЕГРН
полное наименование должности	подпись	инициалы, фамилия

М.П.

Выписка из Единого государственного реестра недвижимости об объекте недвижимости  
**Сведения о частях земельного участка**

<b>Земельный участок</b>			
(вид объекта недвижимости)			
Лист № ____ Раздела <b>4.2</b>	Всего листов раздела <b>4.2</b> : ____	Всего разделов: ____	Всего листов выписки: ____
<b>29.06.2019 № 99/2019/269975739</b>			
Кадастровый номер:		<b>23:40:0407009:31</b>	

Номер точки	Координаты, м		Описание закрепления на местности	Средняя квадратическая погрешность определения координат характерных точек границы части земельного участка, м
	X	Y		
1	2	3	4	5
187	428332.98	1305974.04	данные отсутствуют	0.3
188	428329.02	1305969.48	данные отсутствуют	0.3
189	428331.1	1305967.79	данные отсутствуют	0.3
190	428327.46	1305975.96	данные отсутствуют	0.3
191	428323.41	1305971.56	данные отсутствуют	0.3
192	428325.47	1305969.64	данные отсутствуют	0.3
193	428329.52	1305974.12	данные отсутствуют	0.3
194	428326.19	1305977.14	данные отсутствуют	0.3
195	428324.19	1305979.01	данные отсутствуют	0.3
196	428320.1	1305974.62	данные отсутствуют	0.3
197	428322.1	1305972.69	данные отсутствуют	0.3
198	428320.54	1305982.17	данные отсутствуют	0.3
199	428316.35	1305977.96	данные отсутствуют	0.3
200	428318.33	1305975.97	данные отсутствуют	0.3
201	428322.51	1305980.32	данные отсутствуют	0.3
202	428318.47	1305983.81	данные отсутствуют	0.3
203	428316.23	1305985.88	данные отсутствуют	0.3

Государственный регистратор		ФГИС ЕГРН
полное наименование должности	подпись	инициалы, фамилия

М.П.

Выписка из Единого государственного реестра недвижимости об объекте недвижимости  
**Сведения о частях земельного участка**

<b>Земельный участок</b>			
(вид объекта недвижимости)			
Лист № ____ Раздела <b>4.2</b>	Всего листов раздела <b>4.2</b> : ____	Всего разделов: ____	Всего листов выписки: ____
<b>29.06.2019 № 99/2019/269975739</b>			
Кадастровый номер:		<b>23:40:0407009:31</b>	

Номер точки	Координаты, м		Описание закрепления на местности	Средняя квадратическая погрешность определения координат характерных точек границы части земельного участка, м
	X	Y		
1	2	3	4	5
204	428312.14	1305981.3	данные отсутствуют	0.3
205	428314.44	1305979.25	данные отсутствуют	0.3
206	428327.28	1305963.57	данные отсутствуют	0.3
207	428325.43	1305961.55	данные отсутствуют	0.3
208	428329.93	1305957.54	данные отсутствуют	0.3
209	428331.72	1305959.51	данные отсутствуют	0.3
210	428328.98	1305956.92	данные отсутствуют	0.3
211	428327.48	1305959.7	данные отсутствуют	0.3
212	428317.84	1305954.4	данные отсутствуют	0.3
213	428319.38	1305951.66	данные отсутствуют	0.3
214	428323.18	1305960.98	данные отсутствуют	0.3
215	428315.08	1305968.55	данные отсутствуют	0.3
216	428312.94	1305966.31	данные отсутствуют	0.3
217	428321.03	1305958.8	данные отсутствуют	0.3
218	428310.31	1305962.81	данные отсутствуют	0.3
219	428308.33	1305960.42	данные отсутствуют	0.3
220	428316.85	1305953.51	данные отсутствуют	0.3

Государственный регистратор		ФГИС ЕГРН
полное наименование должности	подпись	инициалы, фамилия

М.П.

Выписка из Единого государственного реестра недвижимости об объекте недвижимости  
**Сведения о частях земельного участка**

<b>Земельный участок</b>			
(вид объекта недвижимости)			
Лист № ___ Раздела <b>4.2</b>	Всего листов раздела <b>4.2</b> : ___	Всего разделов: ___	Всего листов выписки: ___
<b>29.06.2019 № 99/2019/269975739</b>			
Кадастровый номер:		<b>23:40:0407009:31</b>	

Номер точки	Координаты, м		Описание закрепления на местности	Средняя квадратическая погрешность определения координат характерных точек границы части земельного участка, м
	X	Y		
1	2	3	4	5
221	428318.81	1305955.94	данные отсутствуют	0.3
222	428315.76	1305975.19	данные отсутствуют	0.3
223	428311.43	1305979.37	данные отсутствуют	0.3
224	428309.53	1305977.44	данные отсутствуют	0.3
225	428313.91	1305973.24	данные отсутствуют	0.3
226	428312.89	1305973	данные отсутствуют	0.3
227	428310.78	1305975.07	данные отсутствуют	0.3
228	428307.81	1305971.92	данные отсутствуют	0.3
229	428309.92	1305969.88	данные отсутствуют	0.3
230	428305.72	1305979.32	данные отсутствуют	0.3
231	428303.73	1305977.2	данные отсутствуют	0.3
232	428307.21	1305974	данные отсутствуют	0.3
233	428309.17	1305976.1	данные отсутствуют	0.3
234	428300.64	1305985.65	данные отсутствуют	0.3
235	428297.44	1305982.17	данные отсутствуют	0.3
236	428299.58	1305980.22	данные отсутствуют	0.3
237	428302.77	1305983.69	данные отсутствуют	0.3

Государственный регистратор		ФГИС ЕГРН
полное наименование должности	подпись	инициалы, фамилия

М.П.

Выписка из Единого государственного реестра недвижимости об объекте недвижимости  
**Сведения о частях земельного участка**

<b>Земельный участок</b>			
(вид объекта недвижимости)			
Лист № ____ Раздела <b>4.2</b>	Всего листов раздела <b>4.2</b> : ____	Всего разделов: ____	Всего листов выписки: ____
<b>29.06.2019 № 99/2019/269975739</b>			
Кадастровый номер:		<b>23:40:0407009:31</b>	

Номер точки	Координаты, м		Описание закрепления на местности	Средняя квадратическая погрешность определения координат характерных точек границы части земельного участка, м
	Х	У		
1	2	3	4	5
238	428286.17	1305992.98	данные отсутствуют	0.3
239	428288.23	1305991.42	данные отсутствуют	0.3
240	428291.41	1305995.56	данные отсутствуют	0.3
241	428289.37	1305997.16	данные отсутствуют	0.3
242	428301.03	1305966.62	данные отсутствуют	0.3
243	428303.69	1305964.37	данные отсутствуют	0.3
244	428305.31	1305966.23	данные отсутствуют	0.3
245	428302.66	1305968.53	данные отсутствуют	0.3
246	428303.16	1305970.06	данные отсутствуют	0.3
247	428300.71	1305972.13	данные отсутствуют	0.3
248	428298.06	1305969.01	данные отсутствуют	0.3
249	428300.45	1305967.08	данные отсутствуют	0.3
250	428300.18	1305972.54	данные отсутствуют	0.3
251	428297.73	1305974.66	данные отсутствуют	0.3
252	428295.17	1305971.54	данные отсутствуют	0.3
253	428297.52	1305969.52	данные отсутствуют	0.3
254	428294.69	1305971.82	данные отсутствуют	0.3

Государственный регистратор		ФГИС ЕГРН
полное наименование должности	подпись	инициалы, фамилия

М.П.

Выписка из Единого государственного реестра недвижимости об объекте недвижимости  
**Сведения о частях земельного участка**

<b>Земельный участок</b>			
(вид объекта недвижимости)			
Лист № ____ Раздела <b>4.2</b>	Всего листов раздела <b>4.2</b> : ____	Всего разделов: ____	Всего листов выписки: ____
<b>29.06.2019 № 99/2019/269975739</b>			
Кадастровый номер:		<b>23:40:0407009:31</b>	

Номер точки	Координаты, м		Описание закрепления на местности	Средняя квадратическая погрешность определения координат характерных точек границы части земельного участка, м
	X	Y		
1	2	3	4	5
255	428297.31	1305975.02	данные отсутствуют	0.3
256	428294.9	1305977.09	данные отсутствуют	0.3
257	428292.23	1305974	данные отсутствуют	0.3
258	428293.85	1305977.91	данные отсутствуют	0.3
259	428291.36	1305979.82	данные отсутствуют	0.3
260	428288.75	1305976.79	данные отсутствуют	0.3
261	428291.22	1305974.82	данные отсутствуют	0.3
262	428290.74	1305980.43	данные отсутствуют	0.3
263	428288.4	1305982.48	данные отсутствуют	0.3
264	428285.7	1305979.5	данные отсутствуют	0.3
265	428287.98	1305977.51	данные отсутствуют	0.3
266	428296.28	1305987.49	данные отсутствуют	0.3
267	428294.17	1305989.54	данные отсутствуют	0.3
268	428291.02	1305986.04	данные отсутствуют	0.3
269	428293.14	1305984.05	данные отсутствуют	0.3
270	428351.39	1305987.62	данные отсутствуют	0.3
271	428349.11	1305985.1	данные отсутствуют	0.3

Государственный регистратор		ФГИС ЕГРН
полное наименование должности	подпись	инициалы, фамилия

М.П.

Выписка из Единого государственного реестра недвижимости об объекте недвижимости  
**Сведения о частях земельного участка**

<b>Земельный участок</b>			
(вид объекта недвижимости)			
Лист № ____ Раздела <b>4.2</b>	Всего листов раздела <b>4.2</b> : ____	Всего разделов: ____	Всего листов выписки: ____
<b>29.06.2019 № 99/2019/269975739</b>			
Кадастровый номер:		<b>23:40:0407009:31</b>	

Номер точки	Координаты, м		Описание закрепления на местности	Средняя квадратическая погрешность определения координат характерных точек границы части земельного участка, м
	X	Y		
1	2	3	4	5
272	428353.21	1305981.48	данные отсутствуют	0.3
273	428355.42	1305984.06	данные отсутствуют	0.3
274	428332.92	1305942.03	данные отсутствуют	0.3
275	428334.6	1305939.6	данные отсутствуют	0.3
276	428340.63	1305943.76	данные отсутствуют	0.3
277	428338.86	1305946.2	данные отсутствуют	0.3
278	428325.55	1305937.04	данные отсутствуют	0.3
279	428327.22	1305934.59	данные отсутствуют	0.3
280	428333.15	1305938.76	данные отсутствуют	0.3
281	428331.48	1305941.15	данные отсутствуют	0.3
282	428317.87	1305931.74	данные отсутствуют	0.3
283	428319.54	1305929.33	данные отсутствуют	0.3
284	428325.5	1305933.46	данные отсутствуют	0.3
285	428323.86	1305935.89	данные отсутствуют	0.3
286	428310.52	1305926.62	данные отсутствуют	0.3
287	428312.13	1305924.19	данные отсутствуют	0.3
288	428318.22	1305928.34	данные отсутствуют	0.3

Государственный регистратор		ФГИС ЕГРН
полное наименование должности	подпись	инициалы, фамилия

М.П.

Выписка из Единого государственного реестра недвижимости об объекте недвижимости  
**Сведения о частях земельного участка**

<b>Земельный участок</b>			
(вид объекта недвижимости)			
Лист № ____ Раздела <b>4.2</b>	Всего листов раздела <b>4.2</b> : ____	Всего разделов: ____	Всего листов выписки: ____
<b>29.06.2019 № 99/2019/269975739</b>			
Кадастровый номер:		<b>23:40:0407009:31</b>	

Номер точки	Координаты, м		Описание закрепления на местности	Средняя квадратическая погрешность определения координат характерных точек границы части земельного участка, м
	X	Y		
1	2	3	4	5
289	428316.55	1305930.84	данные отсутствуют	0.3
290	428303.28	1305921.45	данные отсутствуют	0.3
291	428305	1305919.01	данные отсутствуют	0.3
292	428310.94	1305923.36	данные отсутствуют	0.3
293	428309.22	1305925.7	данные отсутствуют	0.3
294	428295.26	1305959.78	данные отсутствуют	0.3
295	428297.83	1305957.53	данные отсутствуют	0.3
296	428302.49	1305962.89	данные отсутствуют	0.3
297	428299.9	1305965.16	данные отсутствуют	0.3
298	428296.78	1305967.99	данные отсутствуют	0.3
299	428292.16	1305962.61	данные отсутствуют	0.3
300	428294.62	1305960.44	данные отсутствуют	0.3
301	428299.23	1305965.79	данные отсутствуют	0.3
302	428286.62	1305975.78	данные отсутствуют	0.3
303	428282.34	1305970.07	данные отсутствуют	0.3
304	428284.92	1305968.16	данные отсутствуют	0.3
305	428289.12	1305973.94	данные отсутствуют	0.3

Государственный регистратор		ФГИС ЕГРН
полное наименование должности	подпись	инициалы, фамилия

М.П.



Выписка из Единого государственного реестра недвижимости об объекте недвижимости  
**Сведения о частях земельного участка**

<b>Земельный участок</b>			
(вид объекта недвижимости)			
Лист № ___ Раздела <b>4.2</b>	Всего листов раздела <b>4.2</b> : ___	Всего разделов: ___	Всего листов выписки: ___
<b>29.06.2019 № 99/2019/269975739</b>			
Кадастровый номер:		<b>23:40:0407009:31</b>	

Номер точки	Координаты, м		Описание закрепления на местности	Средняя квадратическая погрешность определения координат характерных точек границы части земельного участка, м
	X	Y		
1	2	3	4	5
306	428276.49	1305981.66	данные отсутствуют	0.3
307	428278.69	1305979.85	данные отсутствуют	0.3
308	428282.62	1305984.43	данные отсутствуют	0.3
309	428280.32	1305986.44	данные отсутствуют	0.3
310	428270.31	1305974.39	данные отсутствуют	0.3
311	428272.56	1305972.55	данные отсутствуют	0.3
312	428276.34	1305977.15	данные отсутствуют	0.3
313	428274.08	1305979.05	данные отсутствуют	0.3
314	428261.39	1305968.78	данные отсутствуют	0.3
315	428262.87	1305966.53	данные отсутствуют	0.3
316	428268.95	1305970.61	данные отсутствуют	0.3
317	428267.4	1305973	данные отсутствуют	0.3
318	428254.05	1305963.55	данные отсутствуют	0.3
319	428255.73	1305961.21	данные отсутствуют	0.3
320	428259.83	1305964.2	данные отсутствуют	0.3
321	428258.23	1305966.48	данные отсутствуют	0.3
322	428247.15	1305958.47	данные отсутствуют	0.3

Государственный регистратор		ФГИС ЕГРН
полное наименование должности	подпись	инициалы, фамилия

М.П.

Выписка из Единого государственного реестра недвижимости об объекте недвижимости  
**Сведения о частях земельного участка**

<b>Земельный участок</b>			
(вид объекта недвижимости)			
Лист № ___ Раздела <b>4.2</b>	Всего листов раздела <b>4.2</b> : ___	Всего разделов: ___	Всего листов выписки: ___
<b>29.06.2019 № 99/2019/269975739</b>			
Кадастровый номер:		<b>23:40:0407009:31</b>	

Номер точки	Координаты, м		Описание закрепления на местности	Средняя квадратическая погрешность определения координат характерных точек границы части земельного участка, м
	X	Y		
1	2	3	4	5
323	428248.81	1305956.11	данные отсутствуют	0.3
324	428252.91	1305959.04	данные отсутствуют	0.3
325	428251.34	1305961.35	данные отсутствуют	0.3
326	428240.29	1305953.6	данные отсутствуют	0.3
327	428242.02	1305951.11	данные отсутствуют	0.3
328	428246.46	1305954.23	данные отсутствуют	0.3
329	428244.72	1305956.73	данные отсутствуют	0.3
330	428233.35	1305948.96	данные отсутствуют	0.3
331	428235.03	1305946.4	данные отсутствуют	0.3
332	428239.61	1305949.31	данные отсутствуют	0.3
333	428237.92	1305951.85	данные отсутствуют	0.3
334	428217.85	1305938.15	данные отсутствуют	0.3
335	428219.5	1305935.6	данные отсутствуют	0.3
336	428224.97	1305939.06	данные отсутствуют	0.3
337	428223.31	1305941.6	данные отсутствуют	0.3
338	428225.58	1305943.14	данные отсутствуют	0.3
339	428227.4	1305940.64	данные отсутствуют	0.3

Государственный регистратор		ФГИС ЕГРН
полное наименование должности	подпись	инициалы, фамилия

М.П.

Выписка из Единого государственного реестра недвижимости об объекте недвижимости  
**Сведения о частях земельного участка**

<b>Земельный участок</b>			
(вид объекта недвижимости)			
Лист № ___ Раздела <b>4.2</b>	Всего листов раздела <b>4.2</b> : ___	Всего разделов: ___	Всего листов выписки: ___
<b>29.06.2019 № 99/2019/269975739</b>			
Кадастровый номер:		<b>23:40:0407009:31</b>	

Номер точки	Координаты, м		Описание закрепления на местности	Средняя квадратическая погрешность определения координат характерных точек границы части земельного участка, м
	X	Y		
1	2	3	4	5
340	428232.62	1305944.54	данные отсутствуют	0.3
341	428230.94	1305946.89	данные отсутствуют	0.3
342	428209.22	1305933.26	данные отсутствуют	0.3
343	428211.06	1305930.26	данные отсутствуют	0.3
344	428216.94	1305933.97	данные отсутствуют	0.3
345	428215.08	1305937	данные отсутствуют	0.3
346	428201.7	1305927.53	данные отсутствуют	0.3
347	428203.21	1305925.15	данные отсутствуют	0.3
348	428208.64	1305928.65	данные отсутствуют	0.3
349	428207.13	1305930.99	данные отсутствуют	0.3
350	428193.93	1305922.38	данные отсутствуют	0.3
351	428195.48	1305919.96	данные отсутствуют	0.3
352	428200.91	1305923.51	данные отсутствуют	0.3
353	428199.36	1305925.9	данные отсутствуют	0.3
354	428186.36	1305917.53	данные отсутствуют	0.3
355	428188.09	1305914.94	данные отсутствуют	0.3
356	428193.14	1305918.42	данные отсутствуют	0.3

Государственный регистратор		ФГИС ЕГРН
полное наименование должности	подпись	инициалы, фамилия

М.П.

Выписка из Единого государственного реестра недвижимости об объекте недвижимости  
**Сведения о частях земельного участка**

<b>Земельный участок</b>			
(вид объекта недвижимости)			
Лист № ___ Раздела <b>4.2</b>	Всего листов раздела <b>4.2</b> : ___	Всего разделов: ___	Всего листов выписки: ___
<b>29.06.2019 № 99/2019/269975739</b>			
Кадастровый номер:		<b>23:40:0407009:31</b>	

Номер точки	Координаты, м		Описание закрепления на местности	Средняя квадратическая погрешность определения координат характерных точек границы части земельного участка, м
	X	Y		
1	2	3	4	5
357	428191.38	1305921.05	данные отсутствуют	0.3
358	428184.68	1305916.44	данные отсутствуют	0.3
359	428180.78	1305913.82	данные отсутствуют	0.3
360	428182.56	1305911.22	данные отсутствуют	0.3
361	428186.35	1305913.88	данные отсутствуют	0.3
362	428285.97	1305947.02	данные отсутствуют	0.3
363	428287.93	1305944.55	данные отсутствуют	0.3
364	428292.72	1305948.31	данные отсутствуют	0.3
365	428290.74	1305950.65	данные отсутствуют	0.3
366	428278.33	1305941.52	данные отсутствуют	0.3
367	428280	1305938.97	данные отсутствуют	0.3
368	428286.38	1305943.31	данные отсутствуют	0.3
369	428284.66	1305945.78	данные отсутствуют	0.3
370	428280.09	1305905.4	данные отсутствуют	0.3
371	428283.59	1305910.59	данные отсутствуют	0.3
372	428280.6	1305912.56	данные отсутствуют	0.3
373	428277.21	1305907.4	данные отсутствуют	0.3

Государственный регистратор		ФГИС ЕГРН
полное наименование должности	подпись	инициалы, фамилия

М.П.

Выписка из Единого государственного реестра недвижимости об объекте недвижимости  
**Сведения о частях земельного участка**

<b>Земельный участок</b>			
(вид объекта недвижимости)			
Лист № ____ Раздела <b>4.2</b>	Всего листов раздела <b>4.2</b> : ____	Всего разделов: ____	Всего листов выписки: ____
<b>29.06.2019 № 99/2019/269975739</b>			
Кадастровый номер:		<b>23:40:0407009:31</b>	

Номер точки	Координаты, м		Описание закрепления на местности	Средняя квадратическая погрешность определения координат характерных точек границы части земельного участка, м
	X	Y		
1	2	3	4	5
374	428228.71	1305874.1	данные отсутствуют	0.3
375	428237.99	1305868.96	данные отсутствуют	0.3
376	428240.91	1305874.33	данные отсутствуют	0.3
377	428231.71	1305879.59	данные отсутствуют	0.3
378	428235.07	1305865.56	данные отсутствуют	0.3
379	428233.05	1305867.39	данные отсутствуют	0.3
380	428229.96	1305864.1	данные отсутствуют	0.3
381	428232.01	1305862.24	данные отсутствуют	0.3
382	428307.83	1305863.93	данные отсутствуют	0.3
383	428309.8	1305861.59	данные отсутствуют	0.3
384	428314.37	1305865.45	данные отсутствуют	0.3
385	428312.41	1305867.75	данные отсутствуют	0.3
386	428295.92	1305852.05	данные отсутствуют	0.3
387	428298.12	1305850	данные отсутствуют	0.3
388	428302.66	1305854.91	данные отсутствуют	0.3
389	428300.44	1305857	данные отсутствуют	0.3
390	428278.12	1305863.05	данные отсутствуют	0.3

Государственный регистратор		ФГИС ЕГРН
полное наименование должности	подпись	инициалы, фамилия

М.П.

Выписка из Единого государственного реестра недвижимости об объекте недвижимости  
**Сведения о частях земельного участка**

<b>Земельный участок</b>			
(вид объекта недвижимости)			
Лист № ___ Раздела <b>4.2</b>	Всего листов раздела <b>4.2</b> : ___	Всего разделов: ___	Всего листов выписки: ___
<b>29.06.2019 № 99/2019/269975739</b>			
Кадастровый номер:		<b>23:40:0407009:31</b>	

Номер точки	Координаты, м		Описание закрепления на местности	Средняя квадратическая погрешность определения координат характерных точек границы части земельного участка, м
	X	Y		
1	2	3	4	5
391	428275.26	1305866.2	данные отсутствуют	0.3
392	428271.27	1305862.52	данные отсутствуют	0.3
393	428273.97	1305859.32	данные отсутствуют	0.3
394	428235.1	1305854.32	данные отсутствуют	0.3
395	428237.1	1305852.43	данные отсутствуют	0.3
396	428241.42	1305856.57	данные отсутствуют	0.3
397	428239.52	1305858.46	данные отсутствуют	0.3
398	428262.68	1305850.12	данные отсутствуют	0.3
399	428264.38	1305847.89	данные отсутствуют	0.3
400	428270.68	1305852.74	данные отсутствуют	0.3
401	428268.9	1305854.9	данные отсутствуют	0.3

Государственный регистратор		ФГИС ЕГРН
полное наименование должности	подпись	инициалы, фамилия

М.П.

Выписка из Единого государственного реестра недвижимости об объекте недвижимости  
Сведения о частях земельного участка

<b>Земельный участок</b>				
(вид объекта недвижимости)				
Лист № ____ Раздела <b>4.2</b>		Всего листов раздела <b>4.2</b> : ____		Всего разделов: ____
Всего листов выписки: ____				
<b>29.06.2019 № 99/2019/269975739</b>				
Кадастровый номер:			<b>23:40:0407009:31</b>	
Сведения о характерных точках границы части (частей) земельного участка				
Учетный номер части: 15				
Система координат: МСК 23, зона 1				
Зона №				
Номер точки	Координаты, м		Описание закрепления на местности	Средняя квадратическая погрешность определения координат характерных точек границы части земельного участка, м
	X	Y		
1	2	3	4	5
18	428270.18	1305928.09	данные отсутствуют	0.3
19	428278.52	1305933.91	данные отсутствуют	0.3
20	428274.2	1305940.15	данные отсутствуют	0.3
21	428265.81	1305934.39	данные отсутствуют	0.3
22	428402	1305962.18	данные отсутствуют	0.3
23	428399.77	1305964.35	данные отсутствуют	0.3
24	428397.55	1305962.06	данные отсутствуют	0.3
25	428399.77	1305959.87	данные отсутствуют	0.3
26	428392.83	1305985.84	данные отсутствуют	0.3
27	428390.1	1305984.67	данные отсутствуют	0.3
28	428396.01	1305970.83	данные отсутствуют	0.3
29	428398.77	1305971.99	данные отсутствуют	0.3
30	428379.22	1305989.88	данные отсутствуют	0.3
31	428377.08	1305992	данные отсутствуют	0.3
32	428374.19	1305988.99	данные отсутствуют	0.3
33	428376.42	1305986.89	данные отсутствуют	0.3
Государственный регистратор			ФГИС ЕГРН	
полное наименование должности			подпись	
			инициалы, фамилия	

М.П.

Выписка из Единого государственного реестра недвижимости об объекте недвижимости  
**Сведения о частях земельного участка**

<b>Земельный участок</b>			
(вид объекта недвижимости)			
Лист № ___ Раздела <b>4.2</b>	Всего листов раздела <b>4.2</b> : ___	Всего разделов: ___	Всего листов выписки: ___
<b>29.06.2019 № 99/2019/269975739</b>			
Кадастровый номер:		<b>23:40:0407009:31</b>	

Номер точки	Координаты, м		Описание закрепления на местности	Средняя квадратическая погрешность определения координат характерных точек границы части земельного участка, м
	X	Y		
1	2	3	4	5
34	428373.66	1306003.93	данные отсутствуют	0.3
35	428370	1306007.65	данные отсутствуют	0.3
36	428367.68	1306005.4	данные отсутствуют	0.3
37	428371.32	1306001.6	данные отсутствуют	0.3
38	428368.61	1306009.95	данные отсутствуют	0.3
39	428360.35	1306018.13	данные отсутствуют	0.3
40	428357.52	1306015.45	данные отсутствуют	0.3
41	428365.82	1306007.18	данные отсутствуют	0.3
42	428358.15	1306020.05	данные отсутствуют	0.3
43	428353.77	1306024.34	данные отсутствуют	0.3
44	428351.12	1306021.58	данные отсутствуют	0.3
45	428355.4	1306017.32	данные отсутствуют	0.3
46	428351.63	1306026.35	данные отсутствуют	0.3
47	428347.19	1306030.47	данные отсутствуют	0.3
48	428344.61	1306027.85	данные отсутствуют	0.3
49	428348.93	1306023.69	данные отсутствуют	0.3
50	428340.39	1306036.94	данные отсутствуют	0.3

Государственный регистратор		ФГИС ЕГРН
полное наименование должности	подпись	инициалы, фамилия

М.П.



Выписка из Единого государственного реестра недвижимости об объекте недвижимости  
**Сведения о частях земельного участка**

<b>Земельный участок</b>			
(вид объекта недвижимости)			
Лист № ___ Раздела <b>4.2</b>	Всего листов раздела <b>4.2</b> : ___	Всего разделов: ___	Всего листов выписки: ___
<b>29.06.2019 № 99/2019/269975739</b>			
Кадастровый номер:		<b>23:40:0407009:31</b>	

Номер точки	Координаты, м		Описание закрепления на местности	Средняя квадратическая погрешность определения координат характерных точек границы части земельного участка, м
	X	Y		
1	2	3	4	5
51	428337.96	1306034.18	данные отсутствуют	0.3
52	428342.36	1306029.95	данные отсутствуют	0.3
53	428344.84	1306032.58	данные отсутствуют	0.3
54	428370.13	1305971.52	данные отсутствуют	0.3
55	428377.37	1305978.5	данные отсутствуют	0.3
56	428374.98	1305980.85	данные отсутствуют	0.3
57	428367.81	1305973.93	данные отсутствуют	0.3
58	428353.94	1305991.52	данные отсутствуют	0.3
59	428352.29	1305989.61	данные отсутствуют	0.3
60	428356.39	1305986.04	данные отсутствуют	0.3
61	428358.01	1305987.9	данные отсутствуют	0.3
62	428349.93	1305996.49	данные отсутствуют	0.3
63	428348.24	1305994.81	данные отсутствуют	0.3
64	428352.33	1305991.1	данные отсутствуют	0.3
65	428354	1305992.89	данные отсутствуют	0.3
66	428340.41	1306010.75	данные отсутствуют	0.3
67	428337.83	1306008.32	данные отсутствуют	0.3

Государственный регистратор		ФГИС ЕГРН
полное наименование должности	подпись	инициалы, фамилия

М.П.

Выписка из Единого государственного реестра недвижимости об объекте недвижимости  
**Сведения о частях земельного участка**

<b>Земельный участок</b>			
(вид объекта недвижимости)			
Лист № ____ Раздела <b>4.2</b>	Всего листов раздела <b>4.2</b> : ____	Всего разделов: ____	Всего листов выписки: ____
<b>29.06.2019 № 99/2019/269975739</b>			
Кадастровый номер:		<b>23:40:0407009:31</b>	

Номер точки	Координаты, м		Описание закрепления на местности	Средняя квадратическая погрешность определения координат характерных точек границы части земельного участка, м
	X	Y		
1	2	3	4	5
68	428342.18	1306003.64	данные отсутствуют	0.3
69	428344.8	1306006.35	данные отсутствуют	0.3
70	428327.46	1306025.99	данные отсутствуют	0.3
71	428324.05	1306022.84	данные отсутствуют	0.3
72	428330.96	1306015.63	данные отсутствуют	0.3
73	428334.37	1306018.74	данные отсутствуют	0.3
74	428324.95	1306033.49	данные отсутствуют	0.3
75	428326.94	1306030.37	данные отсутствуют	0.3
76	428332.08	1306033.89	данные отсутствуют	0.3
77	428330.06	1306037.07	данные отсутствуют	0.3
78	428318.21	1306029.01	данные отсутствуют	0.3
79	428320.23	1306025.96	данные отсутствуют	0.3
80	428325.36	1306029.41	данные отсутствуют	0.3
81	428323.37	1306032.43	данные отсутствуют	0.3
82	428363.87	1305970.48	данные отсутствуют	0.3
83	428366.18	1305968.35	данные отсутствуют	0.3
84	428368.91	1305971.33	данные отсутствуют	0.3

Государственный регистратор		ФГИС ЕГРН
полное наименование должности	подпись	инициалы, фамилия

М.П.

Выписка из Единого государственного реестра недвижимости об объекте недвижимости  
**Сведения о частях земельного участка**

<b>Земельный участок</b>			
(вид объекта недвижимости)			
Лист № ____ Раздела <b>4.2</b>	Всего листов раздела <b>4.2</b> : ____	Всего разделов: ____	Всего листов выписки: ____
<b>29.06.2019 № 99/2019/269975739</b>			
Кадастровый номер:		<b>23:40:0407009:31</b>	

Номер точки	Координаты, м		Описание закрепления на местности	Средняя квадратическая погрешность определения координат характерных точек границы части земельного участка, м
	X	Y		
1	2	3	4	5
85	428366.58	1305973.47	данные отсутствуют	0.3
86	428360.81	1305973.25	данные отсутствуют	0.3
87	428363.21	1305971.21	данные отсутствуют	0.3
88	428365.85	1305974.3	данные отсутствуют	0.3
89	428363.49	1305976.33	данные отсутствуют	0.3
90	428360.46	1305978.95	данные отсутствуют	0.3
91	428357.79	1305975.88	данные отсутствуют	0.3
92	428360.15	1305973.8	данные отсутствуют	0.3
93	428362.74	1305976.86	данные отсутствуют	0.3
94	428356.07	1305983.45	данные отсутствуют	0.3
95	428353.84	1305980.9	данные отсутствуют	0.3
96	428357.96	1305977.26	данные отсутствуют	0.3
97	428360.25	1305979.77	данные отсутствуют	0.3
98	428345.15	1305993.04	данные отсутствуют	0.3
99	428343.08	1305990.72	данные отсутствуют	0.3
100	428348.49	1305985.88	данные отсутствуют	0.3
101	428350.58	1305988.24	данные отсутствуют	0.3

Государственный регистратор		ФГИС ЕГРН
полное наименование должности	подпись	инициалы, фамилия

М.П.

Выписка из Единого государственного реестра недвижимости об объекте недвижимости  
Сведения о частях земельного участка

<b>Земельный участок</b>			
(вид объекта недвижимости)			
Лист № ___ Раздела <b>4.2</b>	Всего листов раздела <b>4.2</b> : ___	Всего разделов: ___	Всего листов выписки: ___
<b>29.06.2019 № 99/2019/269975739</b>			
Кадастровый номер:		<b>23:40:0407009:31</b>	

Номер точки	Координаты, м		Описание закрепления на местности	Средняя квадратическая погрешность определения координат характерных точек границы части земельного участка, м
	X	Y		
1	2	3	4	5
102	428334.54	1306002.11	данные отсутствуют	0.3
103	428332.5	1305999.74	данные отсутствуют	0.3
104	428338.02	1305994.97	данные отсутствуют	0.3
105	428340.02	1305997.26	данные отсутствуют	0.3
106	428318.45	1306016.35	данные отсутствуют	0.3
107	428316.45	1306013.96	данные отсутствуют	0.3
108	428321.79	1306009.15	данные отсутствуют	0.3
109	428323.86	1306011.49	данные отсутствуют	0.3
110	428307	1306022.16	данные отсутствуют	0.3
111	428312.42	1306017.41	данные отсутствуют	0.3
112	428314.53	1306019.72	данные отсутствуют	0.3
113	428309.02	1306024.44	данные отсутствуют	0.3
114	428375.41	1305941.91	данные отсутствуют	0.3
115	428368.44	1305949.16	данные отсутствуют	0.3
116	428366.14	1305946.8	данные отсутствуют	0.3
117	428372.99	1305939.65	данные отсутствуют	0.3
118	428362.3	1305933.62	данные отсутствуют	0.3

Государственный регистратор		ФГИС ЕГРН
полное наименование должности	подпись	инициалы, фамилия

М.П.

Выписка из Единого государственного реестра недвижимости об объекте недвижимости  
**Сведения о частях земельного участка**

<b>Земельный участок</b>			
(вид объекта недвижимости)			
Лист № ____ Раздела <b>4.2</b>	Всего листов раздела <b>4.2</b> : ____	Всего разделов: ____	Всего листов выписки: ____
<b>29.06.2019 № 99/2019/269975739</b>			
Кадастровый номер:		<b>23:40:0407009:31</b>	

Номер точки	Координаты, м		Описание закрепления на местности	Средняя квадратическая погрешность определения координат характерных точек границы части земельного участка, м
	X	Y		
1	2	3	4	5
119	428369.29	1305927.65	данные отсутствуют	0.3
120	428371.31	1305930.23	данные отсутствуют	0.3
121	428364.27	1305936.06	данные отсутствуют	0.3
122	428360.12	1305931.1	данные отсутствуют	0.3
123	428358.35	1305928.87	данные отсутствуют	0.3
124	428361.89	1305925.89	данные отсутствуют	0.3
125	428363.7	1305928.08	данные отсутствуют	0.3
126	428365.09	1305951.87	данные отсутствуют	0.3
127	428359.57	1305957.62	данные отсутствуют	0.3
128	428356.55	1305954.82	данные отсутствуют	0.3
129	428362.15	1305949.02	данные отсутствуют	0.3
130	428356.85	1305965.48	данные отсутствуют	0.3
131	428354.8	1305967.16	данные отсутствуют	0.3
132	428353.45	1305965.41	данные отсутствуют	0.3
133	428355.22	1305963.77	данные отсутствуют	0.3
134	428353.67	1305967.3	данные отсутствуют	0.3
135	428346.69	1305973.03	данные отсутствуют	0.3

Государственный регистратор		ФГИС ЕГРН
полное наименование должности	подпись	инициалы, фамилия

М.П.

Выписка из Единого государственного реестра недвижимости об объекте недвижимости  
**Сведения о частях земельного участка**

<b>Земельный участок</b>			
(вид объекта недвижимости)			
Лист № ___ Раздела <b>4.2</b>	Всего листов раздела <b>4.2</b> : ___	Всего разделов: ___	Всего листов выписки: ___
<b>29.06.2019 № 99/2019/269975739</b>			
Кадастровый номер:		<b>23:40:0407009:31</b>	

Номер точки	Координаты, м		Описание закрепления на местности	Средняя квадратическая погрешность определения координат характерных точек границы части земельного участка, м
	X	Y		
1	2	3	4	5
136	428344.84	1305970.71	данные отсутствуют	0.3
137	428351.79	1305965.04	данные отсутствуют	0.3
138	428345.47	1305973.82	данные отсутствуют	0.3
139	428341.84	1305976.87	данные отсутствуют	0.3
140	428340.01	1305974.55	данные отсутствуют	0.3
141	428343.69	1305971.55	данные отсутствуют	0.3
142	428341.69	1305979.19	данные отсутствуют	0.3
143	428339.49	1305981.08	данные отсутствуют	0.3
144	428336.37	1305977.5	данные отсутствуют	0.3
145	428338.66	1305975.67	данные отсутствуют	0.3
146	428331.48	1305978.28	данные отсутствуют	0.3
147	428335.52	1305982.8	данные отсутствуют	0.3
148	428330.71	1305986.99	данные отсутствуют	0.3
149	428326.7	1305982.44	данные отсутствуют	0.3
150	428312	1306003.15	данные отсутствуют	0.3
151	428307.99	1305998.55	данные отсутствуют	0.3
152	428312.86	1305994.44	данные отсутствуют	0.3

Государственный регистратор		ФГИС ЕГРН
полное наименование должности	подпись	инициалы, фамилия

М.П.

Выписка из Единого государственного реестра недвижимости об объекте недвижимости  
**Сведения о частях земельного участка**

<b>Земельный участок</b>			
(вид объекта недвижимости)			
Лист № ___ Раздела <b>4.2</b>	Всего листов раздела <b>4.2</b> : ___	Всего разделов: ___	Всего листов выписки: ___
<b>29.06.2019 № 99/2019/269975739</b>			
Кадастровый номер:		<b>23:40:0407009:31</b>	

Номер точки	Координаты, м		Описание закрепления на местности	Средняя квадратическая погрешность определения координат характерных точек границы части земельного участка, м
	X	Y		
1	2	3	4	5
153	428316.77	1305999	данные отсутствуют	0.3
154	428309.1	1306005.76	данные отсутствуют	0.3
155	428304.35	1306009.72	данные отсутствуют	0.3
156	428300.92	1306005.52	данные отсутствуют	0.3
157	428305.72	1306001.62	данные отсутствуют	0.3
158	428297.56	1306016.59	данные отсутствуют	0.3
159	428300.06	1306014.11	данные отсутствуют	0.3
160	428305.02	1306019.12	данные отсутствуют	0.3
161	428302.38	1306021.65	данные отсутствуют	0.3
162	428299.15	1306012.85	данные отсутствуют	0.3
163	428296.51	1306015.43	данные отсутствуют	0.3
164	428291.74	1306010.13	данные отсутствуют	0.3
165	428294.28	1306007.74	данные отсутствуют	0.3
166	428294.95	1305999.57	данные отсутствуют	0.3
167	428299.02	1306005.95	данные отсутствуют	0.3
168	428296.49	1306007.63	данные отсутствуют	0.3
169	428292.44	1306001.29	данные отсутствуют	0.3

Государственный регистратор		ФГИС ЕГРН
полное наименование должности	подпись	инициалы, фамилия

М.П.

Выписка из Единого государственного реестра недвижимости об объекте недвижимости  
**Сведения о частях земельного участка**

<b>Земельный участок</b>			
(вид объекта недвижимости)			
Лист № ____ Раздела <b>4.2</b>	Всего листов раздела <b>4.2</b> : ____	Всего разделов: ____	Всего листов выписки: ____
<b>29.06.2019 № 99/2019/269975739</b>			
Кадастровый номер:		<b>23:40:0407009:31</b>	

Номер точки	Координаты, м		Описание закрепления на местности	Средняя квадратическая погрешность определения координат характерных точек границы части земельного участка, м
	X	Y		
1	2	3	4	5
170	428283	1306000.72	данные отсутствуют	0.3
171	428284.99	1305998.94	данные отсутствуют	0.3
172	428289.91	1306005.19	данные отсутствуют	0.3
173	428287.88	1306006.97	данные отсутствуют	0.3
174	428334.06	1306017.48	данные отсутствуют	0.3
175	428331.46	1306015.03	данные отсутствуют	0.3
176	428335.74	1306010.53	данные отсутствуют	0.3
177	428338.27	1306012.94	данные отсутствуют	0.3
178	428325.51	1305991.5	данные отсутствуют	0.3
179	428320.69	1305995.66	данные отсутствуют	0.3
180	428316.7	1305991.08	данные отсутствуют	0.3
181	428321.51	1305986.93	данные отсутствуют	0.3
182	428337.31	1305969.87	данные отсутствуют	0.3
183	428329.66	1305961.89	данные отсутствуют	0.3
184	428331.94	1305959.72	данные отсутствуют	0.3
185	428339.58	1305967.73	данные отсутствуют	0.3
186	428335.05	1305972.27	данные отсутствуют	0.3

Государственный регистратор		ФГИС ЕГРН
полное наименование должности	подпись	инициалы, фамилия

М.П.



Выписка из Единого государственного реестра недвижимости об объекте недвижимости  
**Сведения о частях земельного участка**

<b>Земельный участок</b>			
(вид объекта недвижимости)			
Лист № ____ Раздела <b>4.2</b>	Всего листов раздела <b>4.2</b> : ____	Всего разделов: ____	Всего листов выписки: ____
<b>29.06.2019 № 99/2019/269975739</b>			
Кадастровый номер:		<b>23:40:0407009:31</b>	

Номер точки	Координаты, м		Описание закрепления на местности	Средняя квадратическая погрешность определения координат характерных точек границы части земельного участка, м
	X	Y		
1	2	3	4	5
187	428332.98	1305974.04	данные отсутствуют	0.3
188	428329.02	1305969.48	данные отсутствуют	0.3
189	428331.1	1305967.79	данные отсутствуют	0.3
190	428327.46	1305975.96	данные отсутствуют	0.3
191	428323.41	1305971.56	данные отсутствуют	0.3
192	428325.47	1305969.64	данные отсутствуют	0.3
193	428329.52	1305974.12	данные отсутствуют	0.3
194	428326.19	1305977.14	данные отсутствуют	0.3
195	428324.19	1305979.01	данные отсутствуют	0.3
196	428320.1	1305974.62	данные отсутствуют	0.3
197	428322.1	1305972.69	данные отсутствуют	0.3
198	428320.54	1305982.17	данные отсутствуют	0.3
199	428316.35	1305977.96	данные отсутствуют	0.3
200	428318.33	1305975.97	данные отсутствуют	0.3
201	428322.51	1305980.32	данные отсутствуют	0.3
202	428318.47	1305983.81	данные отсутствуют	0.3
203	428316.23	1305985.88	данные отсутствуют	0.3

Государственный регистратор		ФГИС ЕГРН
полное наименование должности	подпись	инициалы, фамилия

М.П.

Выписка из Единого государственного реестра недвижимости об объекте недвижимости  
**Сведения о частях земельного участка**

<b>Земельный участок</b>			
(вид объекта недвижимости)			
Лист № ____ Раздела <b>4.2</b>	Всего листов раздела <b>4.2</b> : ____	Всего разделов: ____	Всего листов выписки: ____
<b>29.06.2019 № 99/2019/269975739</b>			
Кадастровый номер:		<b>23:40:0407009:31</b>	

Номер точки	Координаты, м		Описание закрепления на местности	Средняя квадратическая погрешность определения координат характерных точек границы части земельного участка, м
	X	Y		
1	2	3	4	5
204	428312.14	1305981.3	данные отсутствуют	0.3
205	428314.44	1305979.25	данные отсутствуют	0.3
206	428327.28	1305963.57	данные отсутствуют	0.3
207	428325.43	1305961.55	данные отсутствуют	0.3
208	428329.93	1305957.54	данные отсутствуют	0.3
209	428331.72	1305959.51	данные отсутствуют	0.3
210	428328.98	1305956.92	данные отсутствуют	0.3
211	428327.48	1305959.7	данные отсутствуют	0.3
212	428317.84	1305954.4	данные отсутствуют	0.3
213	428319.38	1305951.66	данные отсутствуют	0.3
214	428323.18	1305960.98	данные отсутствуют	0.3
215	428315.08	1305968.55	данные отсутствуют	0.3
216	428312.94	1305966.31	данные отсутствуют	0.3
217	428321.03	1305958.8	данные отсутствуют	0.3
218	428310.31	1305962.81	данные отсутствуют	0.3
219	428308.33	1305960.42	данные отсутствуют	0.3
220	428316.85	1305953.51	данные отсутствуют	0.3

Государственный регистратор		ФГИС ЕГРН
полное наименование должности	подпись	инициалы, фамилия

М.П.

Выписка из Единого государственного реестра недвижимости об объекте недвижимости  
**Сведения о частях земельного участка**

<b>Земельный участок</b>			
(вид объекта недвижимости)			
Лист № ___ Раздела <b>4.2</b>	Всего листов раздела <b>4.2</b> : ___	Всего разделов: ___	Всего листов выписки: ___
<b>29.06.2019 № 99/2019/269975739</b>			
Кадастровый номер:		<b>23:40:0407009:31</b>	

Номер точки	Координаты, м		Описание закрепления на местности	Средняя квадратическая погрешность определения координат характерных точек границы части земельного участка, м
	X	Y		
1	2	3	4	5
221	428318.81	1305955.94	данные отсутствуют	0.3
222	428315.76	1305975.19	данные отсутствуют	0.3
223	428311.43	1305979.37	данные отсутствуют	0.3
224	428309.53	1305977.44	данные отсутствуют	0.3
225	428313.91	1305973.24	данные отсутствуют	0.3
226	428312.89	1305973	данные отсутствуют	0.3
227	428310.78	1305975.07	данные отсутствуют	0.3
228	428307.81	1305971.92	данные отсутствуют	0.3
229	428309.92	1305969.88	данные отсутствуют	0.3
230	428305.72	1305979.32	данные отсутствуют	0.3
231	428303.73	1305977.2	данные отсутствуют	0.3
232	428307.21	1305974	данные отсутствуют	0.3
233	428309.17	1305976.1	данные отсутствуют	0.3
234	428300.64	1305985.65	данные отсутствуют	0.3
235	428297.44	1305982.17	данные отсутствуют	0.3
236	428299.58	1305980.22	данные отсутствуют	0.3
237	428302.77	1305983.69	данные отсутствуют	0.3

Государственный регистратор		ФГИС ЕГРН
полное наименование должности	подпись	инициалы, фамилия

М.П.

Выписка из Единого государственного реестра недвижимости об объекте недвижимости  
**Сведения о частях земельного участка**

<b>Земельный участок</b>			
(вид объекта недвижимости)			
Лист № ____ Раздела <b>4.2</b>	Всего листов раздела <b>4.2</b> : ____	Всего разделов: ____	Всего листов выписки: ____
<b>29.06.2019 № 99/2019/269975739</b>			
Кадастровый номер:		<b>23:40:0407009:31</b>	

Номер точки	Координаты, м		Описание закрепления на местности	Средняя квадратическая погрешность определения координат характерных точек границы части земельного участка, м
	X	Y		
1	2	3	4	5
238	428286.17	1305992.98	данные отсутствуют	0.3
239	428288.23	1305991.42	данные отсутствуют	0.3
240	428291.41	1305995.56	данные отсутствуют	0.3
241	428289.37	1305997.16	данные отсутствуют	0.3
242	428301.03	1305966.62	данные отсутствуют	0.3
243	428303.69	1305964.37	данные отсутствуют	0.3
244	428305.31	1305966.23	данные отсутствуют	0.3
245	428302.66	1305968.53	данные отсутствуют	0.3
246	428303.16	1305970.06	данные отсутствуют	0.3
247	428300.71	1305972.13	данные отсутствуют	0.3
248	428298.06	1305969.01	данные отсутствуют	0.3
249	428300.45	1305967.08	данные отсутствуют	0.3
250	428300.18	1305972.54	данные отсутствуют	0.3
251	428297.73	1305974.66	данные отсутствуют	0.3
252	428295.17	1305971.54	данные отсутствуют	0.3
253	428297.52	1305969.52	данные отсутствуют	0.3
254	428294.69	1305971.82	данные отсутствуют	0.3

Государственный регистратор		ФГИС ЕГРН
полное наименование должности	подпись	инициалы, фамилия

М.П.

Выписка из Единого государственного реестра недвижимости об объекте недвижимости  
**Сведения о частях земельного участка**

<b>Земельный участок</b>			
(вид объекта недвижимости)			
Лист № ____ Раздела <b>4.2</b>	Всего листов раздела <b>4.2</b> : ____	Всего разделов: ____	Всего листов выписки: ____
<b>29.06.2019 № 99/2019/269975739</b>			
Кадастровый номер:		<b>23:40:0407009:31</b>	

Номер точки	Координаты, м		Описание закрепления на местности	Средняя квадратическая погрешность определения координат характерных точек границы части земельного участка, м
	X	Y		
1	2	3	4	5
255	428297.31	1305975.02	данные отсутствуют	0.3
256	428294.9	1305977.09	данные отсутствуют	0.3
257	428292.23	1305974	данные отсутствуют	0.3
258	428293.85	1305977.91	данные отсутствуют	0.3
259	428291.36	1305979.82	данные отсутствуют	0.3
260	428288.75	1305976.79	данные отсутствуют	0.3
261	428291.22	1305974.82	данные отсутствуют	0.3
262	428290.74	1305980.43	данные отсутствуют	0.3
263	428288.4	1305982.48	данные отсутствуют	0.3
264	428285.7	1305979.5	данные отсутствуют	0.3
265	428287.98	1305977.51	данные отсутствуют	0.3
266	428296.28	1305987.49	данные отсутствуют	0.3
267	428294.17	1305989.54	данные отсутствуют	0.3
268	428291.02	1305986.04	данные отсутствуют	0.3
269	428293.14	1305984.05	данные отсутствуют	0.3
270	428351.39	1305987.62	данные отсутствуют	0.3
271	428349.11	1305985.1	данные отсутствуют	0.3

Государственный регистратор		ФГИС ЕГРН
полное наименование должности	подпись	инициалы, фамилия

М.П.

Выписка из Единого государственного реестра недвижимости об объекте недвижимости  
**Сведения о частях земельного участка**

<b>Земельный участок</b>			
(вид объекта недвижимости)			
Лист № ____ Раздела <b>4.2</b>	Всего листов раздела <b>4.2</b> : ____	Всего разделов: ____	Всего листов выписки: ____
<b>29.06.2019 № 99/2019/269975739</b>			
Кадастровый номер:		<b>23:40:0407009:31</b>	

Номер точки	Координаты, м		Описание закрепления на местности	Средняя квадратическая погрешность определения координат характерных точек границы части земельного участка, м
	X	Y		
1	2	3	4	5
272	428353.21	1305981.48	данные отсутствуют	0.3
273	428355.42	1305984.06	данные отсутствуют	0.3
274	428332.92	1305942.03	данные отсутствуют	0.3
275	428334.6	1305939.6	данные отсутствуют	0.3
276	428340.63	1305943.76	данные отсутствуют	0.3
277	428338.86	1305946.2	данные отсутствуют	0.3
278	428325.55	1305937.04	данные отсутствуют	0.3
279	428327.22	1305934.59	данные отсутствуют	0.3
280	428333.15	1305938.76	данные отсутствуют	0.3
281	428331.48	1305941.15	данные отсутствуют	0.3
282	428317.87	1305931.74	данные отсутствуют	0.3
283	428319.54	1305929.33	данные отсутствуют	0.3
284	428325.5	1305933.46	данные отсутствуют	0.3
285	428323.86	1305935.89	данные отсутствуют	0.3
286	428310.52	1305926.62	данные отсутствуют	0.3
287	428312.13	1305924.19	данные отсутствуют	0.3
288	428318.22	1305928.34	данные отсутствуют	0.3

Государственный регистратор		ФГИС ЕГРН
полное наименование должности	подпись	инициалы, фамилия

М.П.

Выписка из Единого государственного реестра недвижимости об объекте недвижимости  
**Сведения о частях земельного участка**

<b>Земельный участок</b>			
(вид объекта недвижимости)			
Лист № ___ Раздела <b>4.2</b>	Всего листов раздела <b>4.2</b> : ___	Всего разделов: ___	Всего листов выписки: ___
<b>29.06.2019 № 99/2019/269975739</b>			
Кадастровый номер:		<b>23:40:0407009:31</b>	

Номер точки	Координаты, м		Описание закрепления на местности	Средняя квадратическая погрешность определения координат характерных точек границы части земельного участка, м
	X	Y		
1	2	3	4	5
289	428316.55	1305930.84	данные отсутствуют	0.3
290	428303.28	1305921.45	данные отсутствуют	0.3
291	428305	1305919.01	данные отсутствуют	0.3
292	428310.94	1305923.36	данные отсутствуют	0.3
293	428309.22	1305925.7	данные отсутствуют	0.3
294	428295.26	1305959.78	данные отсутствуют	0.3
295	428297.83	1305957.53	данные отсутствуют	0.3
296	428302.49	1305962.89	данные отсутствуют	0.3
297	428299.9	1305965.16	данные отсутствуют	0.3
298	428296.78	1305967.99	данные отсутствуют	0.3
299	428292.16	1305962.61	данные отсутствуют	0.3
300	428294.62	1305960.44	данные отсутствуют	0.3
301	428299.23	1305965.79	данные отсутствуют	0.3
302	428286.62	1305975.78	данные отсутствуют	0.3
303	428282.34	1305970.07	данные отсутствуют	0.3
304	428284.92	1305968.16	данные отсутствуют	0.3
305	428289.12	1305973.94	данные отсутствуют	0.3

Государственный регистратор		ФГИС ЕГРН
полное наименование должности	подпись	инициалы, фамилия

М.П.

Выписка из Единого государственного реестра недвижимости об объекте недвижимости  
**Сведения о частях земельного участка**

<b>Земельный участок</b>			
(вид объекта недвижимости)			
Лист № ___ Раздела <b>4.2</b>	Всего листов раздела <b>4.2</b> : ___	Всего разделов: ___	Всего листов выписки: ___
<b>29.06.2019 № 99/2019/269975739</b>			
Кадастровый номер:		<b>23:40:0407009:31</b>	

Номер точки	Координаты, м		Описание закрепления на местности	Средняя квадратическая погрешность определения координат характерных точек границы части земельного участка, м
	X	Y		
1	2	3	4	5
306	428276.49	1305981.66	данные отсутствуют	0.3
307	428278.69	1305979.85	данные отсутствуют	0.3
308	428282.62	1305984.43	данные отсутствуют	0.3
309	428280.32	1305986.44	данные отсутствуют	0.3
310	428270.31	1305974.39	данные отсутствуют	0.3
311	428272.56	1305972.55	данные отсутствуют	0.3
312	428276.34	1305977.15	данные отсутствуют	0.3
313	428274.08	1305979.05	данные отсутствуют	0.3
314	428261.39	1305968.78	данные отсутствуют	0.3
315	428262.87	1305966.53	данные отсутствуют	0.3
316	428268.95	1305970.61	данные отсутствуют	0.3
317	428267.4	1305973	данные отсутствуют	0.3
318	428254.05	1305963.55	данные отсутствуют	0.3
319	428255.73	1305961.21	данные отсутствуют	0.3
320	428259.83	1305964.2	данные отсутствуют	0.3
321	428258.23	1305966.48	данные отсутствуют	0.3
322	428247.15	1305958.47	данные отсутствуют	0.3

Государственный регистратор		ФГИС ЕГРН
полное наименование должности	подпись	инициалы, фамилия

М.П.



Выписка из Единого государственного реестра недвижимости об объекте недвижимости  
**Сведения о частях земельного участка**

<b>Земельный участок</b>			
(вид объекта недвижимости)			
Лист № ___ Раздела <b>4.2</b>	Всего листов раздела <b>4.2</b> : ___	Всего разделов: ___	Всего листов выписки: ___
<b>29.06.2019 № 99/2019/269975739</b>			
Кадастровый номер:		<b>23:40:0407009:31</b>	

Номер точки	Координаты, м		Описание закрепления на местности	Средняя квадратическая погрешность определения координат характерных точек границы части земельного участка, м
	X	Y		
1	2	3	4	5
323	428248.81	1305956.11	данные отсутствуют	0.3
324	428252.91	1305959.04	данные отсутствуют	0.3
325	428251.34	1305961.35	данные отсутствуют	0.3
326	428240.29	1305953.6	данные отсутствуют	0.3
327	428242.02	1305951.11	данные отсутствуют	0.3
328	428246.46	1305954.23	данные отсутствуют	0.3
329	428244.72	1305956.73	данные отсутствуют	0.3
330	428233.35	1305948.96	данные отсутствуют	0.3
331	428235.03	1305946.4	данные отсутствуют	0.3
332	428239.61	1305949.31	данные отсутствуют	0.3
333	428237.92	1305951.85	данные отсутствуют	0.3
334	428217.85	1305938.15	данные отсутствуют	0.3
335	428219.5	1305935.6	данные отсутствуют	0.3
336	428224.97	1305939.06	данные отсутствуют	0.3
337	428223.31	1305941.6	данные отсутствуют	0.3
338	428225.58	1305943.14	данные отсутствуют	0.3
339	428227.4	1305940.64	данные отсутствуют	0.3

Государственный регистратор		ФГИС ЕГРН
полное наименование должности	подпись	инициалы, фамилия

М.П.

Выписка из Единого государственного реестра недвижимости об объекте недвижимости  
**Сведения о частях земельного участка**

<b>Земельный участок</b>			
(вид объекта недвижимости)			
Лист № ___ Раздела <b>4.2</b>	Всего листов раздела <b>4.2</b> : ___	Всего разделов: ___	Всего листов выписки: ___
<b>29.06.2019 № 99/2019/269975739</b>			
Кадастровый номер:		<b>23:40:0407009:31</b>	

Номер точки	Координаты, м		Описание закрепления на местности	Средняя квадратическая погрешность определения координат характерных точек границы части земельного участка, м
	X	Y		
1	2	3	4	5
340	428232.62	1305944.54	данные отсутствуют	0.3
341	428230.94	1305946.89	данные отсутствуют	0.3
342	428209.22	1305933.26	данные отсутствуют	0.3
343	428211.06	1305930.26	данные отсутствуют	0.3
344	428216.94	1305933.97	данные отсутствуют	0.3
345	428215.08	1305937	данные отсутствуют	0.3
346	428201.7	1305927.53	данные отсутствуют	0.3
347	428203.21	1305925.15	данные отсутствуют	0.3
348	428208.64	1305928.65	данные отсутствуют	0.3
349	428207.13	1305930.99	данные отсутствуют	0.3
350	428193.93	1305922.38	данные отсутствуют	0.3
351	428195.48	1305919.96	данные отсутствуют	0.3
352	428200.91	1305923.51	данные отсутствуют	0.3
353	428199.36	1305925.9	данные отсутствуют	0.3
354	428186.36	1305917.53	данные отсутствуют	0.3
355	428188.09	1305914.94	данные отсутствуют	0.3
356	428193.14	1305918.42	данные отсутствуют	0.3

Государственный регистратор		ФГИС ЕГРН
полное наименование должности	подпись	инициалы, фамилия

М.П.

Выписка из Единого государственного реестра недвижимости об объекте недвижимости  
**Сведения о частях земельного участка**

<b>Земельный участок</b>			
(вид объекта недвижимости)			
Лист № ___ Раздела <b>4.2</b>	Всего листов раздела <b>4.2</b> : ___	Всего разделов: ___	Всего листов выписки: ___
<b>29.06.2019 № 99/2019/269975739</b>			
Кадастровый номер:		<b>23:40:0407009:31</b>	

Номер точки	Координаты, м		Описание закрепления на местности	Средняя квадратическая погрешность определения координат характерных точек границы части земельного участка, м
	X	Y		
1	2	3	4	5
357	428191.38	1305921.05	данные отсутствуют	0.3
358	428184.68	1305916.44	данные отсутствуют	0.3
359	428180.78	1305913.82	данные отсутствуют	0.3
360	428182.56	1305911.22	данные отсутствуют	0.3
361	428186.35	1305913.88	данные отсутствуют	0.3
362	428285.97	1305947.02	данные отсутствуют	0.3
363	428287.93	1305944.55	данные отсутствуют	0.3
364	428292.72	1305948.31	данные отсутствуют	0.3
365	428290.74	1305950.65	данные отсутствуют	0.3
366	428278.33	1305941.52	данные отсутствуют	0.3
367	428280	1305938.97	данные отсутствуют	0.3
368	428286.38	1305943.31	данные отсутствуют	0.3
369	428284.66	1305945.78	данные отсутствуют	0.3
370	428280.09	1305905.4	данные отсутствуют	0.3
371	428283.59	1305910.59	данные отсутствуют	0.3
372	428280.6	1305912.56	данные отсутствуют	0.3
373	428277.21	1305907.4	данные отсутствуют	0.3

Государственный регистратор		ФГИС ЕГРН
полное наименование должности	подпись	инициалы, фамилия

М.П.

Выписка из Единого государственного реестра недвижимости об объекте недвижимости  
**Сведения о частях земельного участка**

<b>Земельный участок</b>			
(вид объекта недвижимости)			
Лист № ___ Раздела <b>4.2</b>	Всего листов раздела <b>4.2</b> : ___	Всего разделов: ___	Всего листов выписки: ___
<b>29.06.2019 № 99/2019/269975739</b>			
Кадастровый номер:		<b>23:40:0407009:31</b>	

Номер точки	Координаты, м		Описание закрепления на местности	Средняя квадратическая погрешность определения координат характерных точек границы части земельного участка, м
	X	Y		
1	2	3	4	5
374	428228.71	1305874.1	данные отсутствуют	0.3
375	428237.99	1305868.96	данные отсутствуют	0.3
376	428240.91	1305874.33	данные отсутствуют	0.3
377	428231.71	1305879.59	данные отсутствуют	0.3
378	428235.07	1305865.56	данные отсутствуют	0.3
379	428233.05	1305867.39	данные отсутствуют	0.3
380	428229.96	1305864.1	данные отсутствуют	0.3
381	428232.01	1305862.24	данные отсутствуют	0.3
382	428307.83	1305863.93	данные отсутствуют	0.3
383	428309.8	1305861.59	данные отсутствуют	0.3
384	428314.37	1305865.45	данные отсутствуют	0.3
385	428312.41	1305867.75	данные отсутствуют	0.3
386	428295.92	1305852.05	данные отсутствуют	0.3
387	428298.12	1305850	данные отсутствуют	0.3
388	428302.66	1305854.91	данные отсутствуют	0.3
389	428300.44	1305857	данные отсутствуют	0.3
390	428278.12	1305863.05	данные отсутствуют	0.3

Государственный регистратор		ФГИС ЕГРН
полное наименование должности	подпись	инициалы, фамилия

М.П.

Выписка из Единого государственного реестра недвижимости об объекте недвижимости  
**Сведения о частях земельного участка**

<b>Земельный участок</b>			
(вид объекта недвижимости)			
Лист № ___ Раздела <b>4.2</b>	Всего листов раздела <b>4.2</b> : ___	Всего разделов: ___	Всего листов выписки: ___
<b>29.06.2019 № 99/2019/269975739</b>			
Кадастровый номер:		<b>23:40:0407009:31</b>	

Номер точки	Координаты, м		Описание закрепления на местности	Средняя квадратическая погрешность определения координат характерных точек границы части земельного участка, м
	X	Y		
1	2	3	4	5
391	428275.26	1305866.2	данные отсутствуют	0.3
392	428271.27	1305862.52	данные отсутствуют	0.3
393	428273.97	1305859.32	данные отсутствуют	0.3
394	428235.1	1305854.32	данные отсутствуют	0.3
395	428237.1	1305852.43	данные отсутствуют	0.3
396	428241.42	1305856.57	данные отсутствуют	0.3
397	428239.52	1305858.46	данные отсутствуют	0.3
398	428262.68	1305850.12	данные отсутствуют	0.3
399	428264.38	1305847.89	данные отсутствуют	0.3
400	428270.68	1305852.74	данные отсутствуют	0.3
401	428268.9	1305854.9	данные отсутствуют	0.3

Государственный регистратор		ФГИС ЕГРН
полное наименование должности	подпись	инициалы, фамилия

М.П.

Выписка из Единого государственного реестра недвижимости об объекте недвижимости  
Сведения о частях земельного участка

<b>Земельный участок</b>				
(вид объекта недвижимости)				
Лист № ____ Раздела <b>4.2</b>		Всего листов раздела <b>4.2</b> : ____		Всего разделов: ____
Всего листов выписки: ____				
<b>29.06.2019 № 99/2019/269975739</b>				
Кадастровый номер:			<b>23:40:0407009:31</b>	
Сведения о характерных точках границы части (частей) земельного участка				
Учетный номер части: 16				
Система координат: МСК 23, зона 1				
Зона №				
Номер точки	Координаты, м		Описание закрепления на местности	Средняя квадратическая погрешность определения координат характерных точек границы части земельного участка, м
	X	Y		
1	2	3	4	5
18	428270.18	1305928.09	данные отсутствуют	0.3
19	428278.52	1305933.91	данные отсутствуют	0.3
20	428274.2	1305940.15	данные отсутствуют	0.3
21	428265.81	1305934.39	данные отсутствуют	0.3
22	428402	1305962.18	данные отсутствуют	0.3
23	428399.77	1305964.35	данные отсутствуют	0.3
24	428397.55	1305962.06	данные отсутствуют	0.3
25	428399.77	1305959.87	данные отсутствуют	0.3
26	428392.83	1305985.84	данные отсутствуют	0.3
27	428390.1	1305984.67	данные отсутствуют	0.3
28	428396.01	1305970.83	данные отсутствуют	0.3
29	428398.77	1305971.99	данные отсутствуют	0.3
30	428379.22	1305989.88	данные отсутствуют	0.3
31	428377.08	1305992	данные отсутствуют	0.3
32	428374.19	1305988.99	данные отсутствуют	0.3
33	428376.42	1305986.89	данные отсутствуют	0.3
Государственный регистратор			ФГИС ЕГРН	
полное наименование должности			подпись	
			инициалы, фамилия	

М.П.

Выписка из Единого государственного реестра недвижимости об объекте недвижимости  
**Сведения о частях земельного участка**

<b>Земельный участок</b>			
(вид объекта недвижимости)			
Лист № ___ Раздела <b>4.2</b>	Всего листов раздела <b>4.2</b> : ___	Всего разделов: ___	Всего листов выписки: ___
<b>29.06.2019 № 99/2019/269975739</b>			
Кадастровый номер:		<b>23:40:0407009:31</b>	

Номер точки	Координаты, м		Описание закрепления на местности	Средняя квадратическая погрешность определения координат характерных точек границы части земельного участка, м
	X	Y		
1	2	3	4	5
34	428373.66	1306003.93	данные отсутствуют	0.3
35	428370	1306007.65	данные отсутствуют	0.3
36	428367.68	1306005.4	данные отсутствуют	0.3
37	428371.32	1306001.6	данные отсутствуют	0.3
38	428368.61	1306009.95	данные отсутствуют	0.3
39	428360.35	1306018.13	данные отсутствуют	0.3
40	428357.52	1306015.45	данные отсутствуют	0.3
41	428365.82	1306007.18	данные отсутствуют	0.3
42	428358.15	1306020.05	данные отсутствуют	0.3
43	428353.77	1306024.34	данные отсутствуют	0.3
44	428351.12	1306021.58	данные отсутствуют	0.3
45	428355.4	1306017.32	данные отсутствуют	0.3
46	428351.63	1306026.35	данные отсутствуют	0.3
47	428347.19	1306030.47	данные отсутствуют	0.3
48	428344.61	1306027.85	данные отсутствуют	0.3
49	428348.93	1306023.69	данные отсутствуют	0.3
50	428340.39	1306036.94	данные отсутствуют	0.3

Государственный регистратор		ФГИС ЕГРН
полное наименование должности	подпись	инициалы, фамилия

М.П.

Выписка из Единого государственного реестра недвижимости об объекте недвижимости  
**Сведения о частях земельного участка**

<b>Земельный участок</b>			
(вид объекта недвижимости)			
Лист № ___ Раздела <b>4.2</b>	Всего листов раздела <b>4.2</b> : ___	Всего разделов: ___	Всего листов выписки: ___
<b>29.06.2019 № 99/2019/269975739</b>			
Кадастровый номер:		<b>23:40:0407009:31</b>	

Номер точки	Координаты, м		Описание закрепления на местности	Средняя квадратическая погрешность определения координат характерных точек границы части земельного участка, м
	X	Y		
1	2	3	4	5
51	428337.96	1306034.18	данные отсутствуют	0.3
52	428342.36	1306029.95	данные отсутствуют	0.3
53	428344.84	1306032.58	данные отсутствуют	0.3
54	428370.13	1305971.52	данные отсутствуют	0.3
55	428377.37	1305978.5	данные отсутствуют	0.3
56	428374.98	1305980.85	данные отсутствуют	0.3
57	428367.81	1305973.93	данные отсутствуют	0.3
58	428353.94	1305991.52	данные отсутствуют	0.3
59	428352.29	1305989.61	данные отсутствуют	0.3
60	428356.39	1305986.04	данные отсутствуют	0.3
61	428358.01	1305987.9	данные отсутствуют	0.3
62	428349.93	1305996.49	данные отсутствуют	0.3
63	428348.24	1305994.81	данные отсутствуют	0.3
64	428352.33	1305991.1	данные отсутствуют	0.3
65	428354	1305992.89	данные отсутствуют	0.3
66	428340.41	1306010.75	данные отсутствуют	0.3
67	428337.83	1306008.32	данные отсутствуют	0.3

Государственный регистратор		ФГИС ЕГРН
полное наименование должности	подпись	инициалы, фамилия

М.П.



Выписка из Единого государственного реестра недвижимости об объекте недвижимости  
**Сведения о частях земельного участка**

<b>Земельный участок</b>			
(вид объекта недвижимости)			
Лист № ___ Раздела <b>4.2</b>	Всего листов раздела <b>4.2</b> : ___	Всего разделов: ___	Всего листов выписки: ___
<b>29.06.2019 № 99/2019/269975739</b>			
Кадастровый номер:		<b>23:40:0407009:31</b>	

Номер точки	Координаты, м		Описание закрепления на местности	Средняя квадратическая погрешность определения координат характерных точек границы части земельного участка, м
	X	Y		
1	2	3	4	5
68	428342.18	1306003.64	данные отсутствуют	0.3
69	428344.8	1306006.35	данные отсутствуют	0.3
70	428327.46	1306025.99	данные отсутствуют	0.3
71	428324.05	1306022.84	данные отсутствуют	0.3
72	428330.96	1306015.63	данные отсутствуют	0.3
73	428334.37	1306018.74	данные отсутствуют	0.3
74	428324.95	1306033.49	данные отсутствуют	0.3
75	428326.94	1306030.37	данные отсутствуют	0.3
76	428332.08	1306033.89	данные отсутствуют	0.3
77	428330.06	1306037.07	данные отсутствуют	0.3
78	428318.21	1306029.01	данные отсутствуют	0.3
79	428320.23	1306025.96	данные отсутствуют	0.3
80	428325.36	1306029.41	данные отсутствуют	0.3
81	428323.37	1306032.43	данные отсутствуют	0.3
82	428363.87	1305970.48	данные отсутствуют	0.3
83	428366.18	1305968.35	данные отсутствуют	0.3
84	428368.91	1305971.33	данные отсутствуют	0.3

Государственный регистратор		ФГИС ЕГРН
полное наименование должности	подпись	инициалы, фамилия

М.П.

Выписка из Единого государственного реестра недвижимости об объекте недвижимости  
**Сведения о частях земельного участка**

<b>Земельный участок</b>			
(вид объекта недвижимости)			
Лист № ____ Раздела <b>4.2</b>	Всего листов раздела <b>4.2</b> : ____	Всего разделов: ____	Всего листов выписки: ____
<b>29.06.2019 № 99/2019/269975739</b>			
Кадастровый номер:		<b>23:40:0407009:31</b>	

Номер точки	Координаты, м		Описание закрепления на местности	Средняя квадратическая погрешность определения координат характерных точек границы части земельного участка, м
	X	Y		
1	2	3	4	5
85	428366.58	1305973.47	данные отсутствуют	0.3
86	428360.81	1305973.25	данные отсутствуют	0.3
87	428363.21	1305971.21	данные отсутствуют	0.3
88	428365.85	1305974.3	данные отсутствуют	0.3
89	428363.49	1305976.33	данные отсутствуют	0.3
90	428360.46	1305978.95	данные отсутствуют	0.3
91	428357.79	1305975.88	данные отсутствуют	0.3
92	428360.15	1305973.8	данные отсутствуют	0.3
93	428362.74	1305976.86	данные отсутствуют	0.3
94	428356.07	1305983.45	данные отсутствуют	0.3
95	428353.84	1305980.9	данные отсутствуют	0.3
96	428357.96	1305977.26	данные отсутствуют	0.3
97	428360.25	1305979.77	данные отсутствуют	0.3
98	428345.15	1305993.04	данные отсутствуют	0.3
99	428343.08	1305990.72	данные отсутствуют	0.3
100	428348.49	1305985.88	данные отсутствуют	0.3
101	428350.58	1305988.24	данные отсутствуют	0.3

Государственный регистратор		ФГИС ЕГРН
полное наименование должности	подпись	инициалы, фамилия

М.П.

Выписка из Единого государственного реестра недвижимости об объекте недвижимости  
**Сведения о частях земельного участка**

<b>Земельный участок</b>			
(вид объекта недвижимости)			
Лист № ___ Раздела <b>4.2</b>	Всего листов раздела <b>4.2</b> : ___	Всего разделов: ___	Всего листов выписки: ___
<b>29.06.2019 № 99/2019/269975739</b>			
Кадастровый номер:		<b>23:40:0407009:31</b>	

Номер точки	Координаты, м		Описание закрепления на местности	Средняя квадратическая погрешность определения координат характерных точек границы части земельного участка, м
	X	Y		
1	2	3	4	5
102	428334.54	1306002.11	данные отсутствуют	0.3
103	428332.5	1305999.74	данные отсутствуют	0.3
104	428338.02	1305994.97	данные отсутствуют	0.3
105	428340.02	1305997.26	данные отсутствуют	0.3
106	428318.45	1306016.35	данные отсутствуют	0.3
107	428316.45	1306013.96	данные отсутствуют	0.3
108	428321.79	1306009.15	данные отсутствуют	0.3
109	428323.86	1306011.49	данные отсутствуют	0.3
110	428307	1306022.16	данные отсутствуют	0.3
111	428312.42	1306017.41	данные отсутствуют	0.3
112	428314.53	1306019.72	данные отсутствуют	0.3
113	428309.02	1306024.44	данные отсутствуют	0.3
114	428375.41	1305941.91	данные отсутствуют	0.3
115	428368.44	1305949.16	данные отсутствуют	0.3
116	428366.14	1305946.8	данные отсутствуют	0.3
117	428372.99	1305939.65	данные отсутствуют	0.3
118	428362.3	1305933.62	данные отсутствуют	0.3

Государственный регистратор		ФГИС ЕГРН
полное наименование должности	подпись	инициалы, фамилия

М.П.

Выписка из Единого государственного реестра недвижимости об объекте недвижимости  
**Сведения о частях земельного участка**

<b>Земельный участок</b>			
(вид объекта недвижимости)			
Лист № ___ Раздела <b>4.2</b>	Всего листов раздела <b>4.2</b> : ___	Всего разделов: ___	Всего листов выписки: ___
<b>29.06.2019 № 99/2019/269975739</b>			
Кадастровый номер:		<b>23:40:0407009:31</b>	

Номер точки	Координаты, м		Описание закрепления на местности	Средняя квадратическая погрешность определения координат характерных точек границы части земельного участка, м
	X	Y		
1	2	3	4	5
119	428369.29	1305927.65	данные отсутствуют	0.3
120	428371.31	1305930.23	данные отсутствуют	0.3
121	428364.27	1305936.06	данные отсутствуют	0.3
122	428360.12	1305931.1	данные отсутствуют	0.3
123	428358.35	1305928.87	данные отсутствуют	0.3
124	428361.89	1305925.89	данные отсутствуют	0.3
125	428363.7	1305928.08	данные отсутствуют	0.3
126	428365.09	1305951.87	данные отсутствуют	0.3
127	428359.57	1305957.62	данные отсутствуют	0.3
128	428356.55	1305954.82	данные отсутствуют	0.3
129	428362.15	1305949.02	данные отсутствуют	0.3
130	428356.85	1305965.48	данные отсутствуют	0.3
131	428354.8	1305967.16	данные отсутствуют	0.3
132	428353.45	1305965.41	данные отсутствуют	0.3
133	428355.22	1305963.77	данные отсутствуют	0.3
134	428353.67	1305967.3	данные отсутствуют	0.3
135	428346.69	1305973.03	данные отсутствуют	0.3

Государственный регистратор		ФГИС ЕГРН
полное наименование должности	подпись	инициалы, фамилия

М.П.

Выписка из Единого государственного реестра недвижимости об объекте недвижимости  
**Сведения о частях земельного участка**

<b>Земельный участок</b>			
(вид объекта недвижимости)			
Лист № ____ Раздела <b>4.2</b>	Всего листов раздела <b>4.2</b> : ____	Всего разделов: ____	Всего листов выписки: ____
<b>29.06.2019 № 99/2019/269975739</b>			
Кадастровый номер:		<b>23:40:0407009:31</b>	

Номер точки	Координаты, м		Описание закрепления на местности	Средняя квадратическая погрешность определения координат характерных точек границы части земельного участка, м
	X	Y		
1	2	3	4	5
136	428344.84	1305970.71	данные отсутствуют	0.3
137	428351.79	1305965.04	данные отсутствуют	0.3
138	428345.47	1305973.82	данные отсутствуют	0.3
139	428341.84	1305976.87	данные отсутствуют	0.3
140	428340.01	1305974.55	данные отсутствуют	0.3
141	428343.69	1305971.55	данные отсутствуют	0.3
142	428341.69	1305979.19	данные отсутствуют	0.3
143	428339.49	1305981.08	данные отсутствуют	0.3
144	428336.37	1305977.5	данные отсутствуют	0.3
145	428338.66	1305975.67	данные отсутствуют	0.3
146	428331.48	1305978.28	данные отсутствуют	0.3
147	428335.52	1305982.8	данные отсутствуют	0.3
148	428330.71	1305986.99	данные отсутствуют	0.3
149	428326.7	1305982.44	данные отсутствуют	0.3
150	428312	1306003.15	данные отсутствуют	0.3
151	428307.99	1305998.55	данные отсутствуют	0.3
152	428312.86	1305994.44	данные отсутствуют	0.3

Государственный регистратор		ФГИС ЕГРН
полное наименование должности	подпись	инициалы, фамилия

М.П.

Выписка из Единого государственного реестра недвижимости об объекте недвижимости  
**Сведения о частях земельного участка**

<b>Земельный участок</b>			
(вид объекта недвижимости)			
Лист № ___ Раздела <b>4.2</b>	Всего листов раздела <b>4.2</b> : ___	Всего разделов: ___	Всего листов выписки: ___
<b>29.06.2019 № 99/2019/269975739</b>			
Кадастровый номер:		<b>23:40:0407009:31</b>	

Номер точки	Координаты, м		Описание закрепления на местности	Средняя квадратическая погрешность определения координат характерных точек границы части земельного участка, м
	X	Y		
1	2	3	4	5
153	428316.77	1305999	данные отсутствуют	0.3
154	428309.1	1306005.76	данные отсутствуют	0.3
155	428304.35	1306009.72	данные отсутствуют	0.3
156	428300.92	1306005.52	данные отсутствуют	0.3
157	428305.72	1306001.62	данные отсутствуют	0.3
158	428297.56	1306016.59	данные отсутствуют	0.3
159	428300.06	1306014.11	данные отсутствуют	0.3
160	428305.02	1306019.12	данные отсутствуют	0.3
161	428302.38	1306021.65	данные отсутствуют	0.3
162	428299.15	1306012.85	данные отсутствуют	0.3
163	428296.51	1306015.43	данные отсутствуют	0.3
164	428291.74	1306010.13	данные отсутствуют	0.3
165	428294.28	1306007.74	данные отсутствуют	0.3
166	428294.95	1305999.57	данные отсутствуют	0.3
167	428299.02	1306005.95	данные отсутствуют	0.3
168	428296.49	1306007.63	данные отсутствуют	0.3
169	428292.44	1306001.29	данные отсутствуют	0.3

Государственный регистратор		ФГИС ЕГРН
полное наименование должности	подпись	инициалы, фамилия

М.П.

Выписка из Единого государственного реестра недвижимости об объекте недвижимости  
**Сведения о частях земельного участка**

<b>Земельный участок</b>			
(вид объекта недвижимости)			
Лист № ____ Раздела <b>4.2</b>	Всего листов раздела <b>4.2</b> : ____	Всего разделов: ____	Всего листов выписки: ____
<b>29.06.2019 № 99/2019/269975739</b>			
Кадастровый номер:		<b>23:40:0407009:31</b>	

Номер точки	Координаты, м		Описание закрепления на местности	Средняя квадратическая погрешность определения координат характерных точек границы части земельного участка, м
	X	Y		
1	2	3	4	5
170	428283	1306000.72	данные отсутствуют	0.3
171	428284.99	1305998.94	данные отсутствуют	0.3
172	428289.91	1306005.19	данные отсутствуют	0.3
173	428287.88	1306006.97	данные отсутствуют	0.3
174	428334.06	1306017.48	данные отсутствуют	0.3
175	428331.46	1306015.03	данные отсутствуют	0.3
176	428335.74	1306010.53	данные отсутствуют	0.3
177	428338.27	1306012.94	данные отсутствуют	0.3
178	428325.51	1305991.5	данные отсутствуют	0.3
179	428320.69	1305995.66	данные отсутствуют	0.3
180	428316.7	1305991.08	данные отсутствуют	0.3
181	428321.51	1305986.93	данные отсутствуют	0.3
182	428337.31	1305969.87	данные отсутствуют	0.3
183	428329.66	1305961.89	данные отсутствуют	0.3
184	428331.94	1305959.72	данные отсутствуют	0.3
185	428339.58	1305967.73	данные отсутствуют	0.3
186	428335.05	1305972.27	данные отсутствуют	0.3

Государственный регистратор		ФГИС ЕГРН
полное наименование должности	подпись	инициалы, фамилия

М.П.

Выписка из Единого государственного реестра недвижимости об объекте недвижимости  
**Сведения о частях земельного участка**

<b>Земельный участок</b>			
(вид объекта недвижимости)			
Лист № ___ Раздела <b>4.2</b>	Всего листов раздела <b>4.2</b> : ___	Всего разделов: ___	Всего листов выписки: ___
<b>29.06.2019 № 99/2019/269975739</b>			
Кадастровый номер:		<b>23:40:0407009:31</b>	

Номер точки	Координаты, м		Описание закрепления на местности	Средняя квадратическая погрешность определения координат характерных точек границы части земельного участка, м
	X	Y		
1	2	3	4	5
187	428332.98	1305974.04	данные отсутствуют	0.3
188	428329.02	1305969.48	данные отсутствуют	0.3
189	428331.1	1305967.79	данные отсутствуют	0.3
190	428327.46	1305975.96	данные отсутствуют	0.3
191	428323.41	1305971.56	данные отсутствуют	0.3
192	428325.47	1305969.64	данные отсутствуют	0.3
193	428329.52	1305974.12	данные отсутствуют	0.3
194	428326.19	1305977.14	данные отсутствуют	0.3
195	428324.19	1305979.01	данные отсутствуют	0.3
196	428320.1	1305974.62	данные отсутствуют	0.3
197	428322.1	1305972.69	данные отсутствуют	0.3
198	428320.54	1305982.17	данные отсутствуют	0.3
199	428316.35	1305977.96	данные отсутствуют	0.3
200	428318.33	1305975.97	данные отсутствуют	0.3
201	428322.51	1305980.32	данные отсутствуют	0.3
202	428318.47	1305983.81	данные отсутствуют	0.3
203	428316.23	1305985.88	данные отсутствуют	0.3

Государственный регистратор		ФГИС ЕГРН
полное наименование должности	подпись	инициалы, фамилия

М.П.



Выписка из Единого государственного реестра недвижимости об объекте недвижимости  
**Сведения о частях земельного участка**

<b>Земельный участок</b>			
(вид объекта недвижимости)			
Лист № ____ Раздела <b>4.2</b>	Всего листов раздела <b>4.2</b> : ____	Всего разделов: ____	Всего листов выписки: ____
<b>29.06.2019 № 99/2019/269975739</b>			
Кадастровый номер:		<b>23:40:0407009:31</b>	

Номер точки	Координаты, м		Описание закрепления на местности	Средняя квадратическая погрешность определения координат характерных точек границы части земельного участка, м
	X	Y		
1	2	3	4	5
204	428312.14	1305981.3	данные отсутствуют	0.3
205	428314.44	1305979.25	данные отсутствуют	0.3
206	428327.28	1305963.57	данные отсутствуют	0.3
207	428325.43	1305961.55	данные отсутствуют	0.3
208	428329.93	1305957.54	данные отсутствуют	0.3
209	428331.72	1305959.51	данные отсутствуют	0.3
210	428328.98	1305956.92	данные отсутствуют	0.3
211	428327.48	1305959.7	данные отсутствуют	0.3
212	428317.84	1305954.4	данные отсутствуют	0.3
213	428319.38	1305951.66	данные отсутствуют	0.3
214	428323.18	1305960.98	данные отсутствуют	0.3
215	428315.08	1305968.55	данные отсутствуют	0.3
216	428312.94	1305966.31	данные отсутствуют	0.3
217	428321.03	1305958.8	данные отсутствуют	0.3
218	428310.31	1305962.81	данные отсутствуют	0.3
219	428308.33	1305960.42	данные отсутствуют	0.3
220	428316.85	1305953.51	данные отсутствуют	0.3

Государственный регистратор		ФГИС ЕГРН
полное наименование должности	подпись	инициалы, фамилия

М.П.

Выписка из Единого государственного реестра недвижимости об объекте недвижимости  
**Сведения о частях земельного участка**

<b>Земельный участок</b>			
(вид объекта недвижимости)			
Лист № ___ Раздела <b>4.2</b>	Всего листов раздела <b>4.2</b> : ___	Всего разделов: ___	Всего листов выписки: ___
<b>29.06.2019 № 99/2019/269975739</b>			
Кадастровый номер:		<b>23:40:0407009:31</b>	

Номер точки	Координаты, м		Описание закрепления на местности	Средняя квадратическая погрешность определения координат характерных точек границы части земельного участка, м
	X	Y		
1	2	3	4	5
221	428318.81	1305955.94	данные отсутствуют	0.3
222	428315.76	1305975.19	данные отсутствуют	0.3
223	428311.43	1305979.37	данные отсутствуют	0.3
224	428309.53	1305977.44	данные отсутствуют	0.3
225	428313.91	1305973.24	данные отсутствуют	0.3
226	428312.89	1305973	данные отсутствуют	0.3
227	428310.78	1305975.07	данные отсутствуют	0.3
228	428307.81	1305971.92	данные отсутствуют	0.3
229	428309.92	1305969.88	данные отсутствуют	0.3
230	428305.72	1305979.32	данные отсутствуют	0.3
231	428303.73	1305977.2	данные отсутствуют	0.3
232	428307.21	1305974	данные отсутствуют	0.3
233	428309.17	1305976.1	данные отсутствуют	0.3
234	428300.64	1305985.65	данные отсутствуют	0.3
235	428297.44	1305982.17	данные отсутствуют	0.3
236	428299.58	1305980.22	данные отсутствуют	0.3
237	428302.77	1305983.69	данные отсутствуют	0.3

Государственный регистратор		ФГИС ЕГРН
полное наименование должности	подпись	инициалы, фамилия

М.П.

Выписка из Единого государственного реестра недвижимости об объекте недвижимости  
**Сведения о частях земельного участка**

<b>Земельный участок</b>			
(вид объекта недвижимости)			
Лист № ____ Раздела <b>4.2</b>	Всего листов раздела <b>4.2</b> : ____	Всего разделов: ____	Всего листов выписки: ____
<b>29.06.2019 № 99/2019/269975739</b>			
Кадастровый номер:		<b>23:40:0407009:31</b>	

Номер точки	Координаты, м		Описание закрепления на местности	Средняя квадратическая погрешность определения координат характерных точек границы части земельного участка, м
	X	Y		
1	2	3	4	5
238	428286.17	1305992.98	данные отсутствуют	0.3
239	428288.23	1305991.42	данные отсутствуют	0.3
240	428291.41	1305995.56	данные отсутствуют	0.3
241	428289.37	1305997.16	данные отсутствуют	0.3
242	428301.03	1305966.62	данные отсутствуют	0.3
243	428303.69	1305964.37	данные отсутствуют	0.3
244	428305.31	1305966.23	данные отсутствуют	0.3
245	428302.66	1305968.53	данные отсутствуют	0.3
246	428303.16	1305970.06	данные отсутствуют	0.3
247	428300.71	1305972.13	данные отсутствуют	0.3
248	428298.06	1305969.01	данные отсутствуют	0.3
249	428300.45	1305967.08	данные отсутствуют	0.3
250	428300.18	1305972.54	данные отсутствуют	0.3
251	428297.73	1305974.66	данные отсутствуют	0.3
252	428295.17	1305971.54	данные отсутствуют	0.3
253	428297.52	1305969.52	данные отсутствуют	0.3
254	428294.69	1305971.82	данные отсутствуют	0.3

Государственный регистратор		ФГИС ЕГРН
полное наименование должности	подпись	инициалы, фамилия

М.П.

Выписка из Единого государственного реестра недвижимости об объекте недвижимости  
**Сведения о частях земельного участка**

<b>Земельный участок</b>			
(вид объекта недвижимости)			
Лист № ___ Раздела <b>4.2</b>	Всего листов раздела <b>4.2</b> : ___	Всего разделов: ___	Всего листов выписки: ___
<b>29.06.2019 № 99/2019/269975739</b>			
Кадастровый номер:		<b>23:40:0407009:31</b>	

Номер точки	Координаты, м		Описание закрепления на местности	Средняя квадратическая погрешность определения координат характерных точек границы части земельного участка, м
	X	Y		
1	2	3	4	5
255	428297.31	1305975.02	данные отсутствуют	0.3
256	428294.9	1305977.09	данные отсутствуют	0.3
257	428292.23	1305974	данные отсутствуют	0.3
258	428293.85	1305977.91	данные отсутствуют	0.3
259	428291.36	1305979.82	данные отсутствуют	0.3
260	428288.75	1305976.79	данные отсутствуют	0.3
261	428291.22	1305974.82	данные отсутствуют	0.3
262	428290.74	1305980.43	данные отсутствуют	0.3
263	428288.4	1305982.48	данные отсутствуют	0.3
264	428285.7	1305979.5	данные отсутствуют	0.3
265	428287.98	1305977.51	данные отсутствуют	0.3
266	428296.28	1305987.49	данные отсутствуют	0.3
267	428294.17	1305989.54	данные отсутствуют	0.3
268	428291.02	1305986.04	данные отсутствуют	0.3
269	428293.14	1305984.05	данные отсутствуют	0.3
270	428351.39	1305987.62	данные отсутствуют	0.3
271	428349.11	1305985.1	данные отсутствуют	0.3

Государственный регистратор		ФГИС ЕГРН
полное наименование должности	подпись	инициалы, фамилия

М.П.

Выписка из Единого государственного реестра недвижимости об объекте недвижимости  
**Сведения о частях земельного участка**

<b>Земельный участок</b>			
(вид объекта недвижимости)			
Лист № ____ Раздела <b>4.2</b>	Всего листов раздела <b>4.2</b> : ____	Всего разделов: ____	Всего листов выписки: ____
<b>29.06.2019 № 99/2019/269975739</b>			
Кадастровый номер:		<b>23:40:0407009:31</b>	

Номер точки	Координаты, м		Описание закрепления на местности	Средняя квадратическая погрешность определения координат характерных точек границы части земельного участка, м
	X	Y		
1	2	3	4	5
272	428353.21	1305981.48	данные отсутствуют	0.3
273	428355.42	1305984.06	данные отсутствуют	0.3
274	428332.92	1305942.03	данные отсутствуют	0.3
275	428334.6	1305939.6	данные отсутствуют	0.3
276	428340.63	1305943.76	данные отсутствуют	0.3
277	428338.86	1305946.2	данные отсутствуют	0.3
278	428325.55	1305937.04	данные отсутствуют	0.3
279	428327.22	1305934.59	данные отсутствуют	0.3
280	428333.15	1305938.76	данные отсутствуют	0.3
281	428331.48	1305941.15	данные отсутствуют	0.3
282	428317.87	1305931.74	данные отсутствуют	0.3
283	428319.54	1305929.33	данные отсутствуют	0.3
284	428325.5	1305933.46	данные отсутствуют	0.3
285	428323.86	1305935.89	данные отсутствуют	0.3
286	428310.52	1305926.62	данные отсутствуют	0.3
287	428312.13	1305924.19	данные отсутствуют	0.3
288	428318.22	1305928.34	данные отсутствуют	0.3

Государственный регистратор		ФГИС ЕГРН
полное наименование должности	подпись	инициалы, фамилия

М.П.

Выписка из Единого государственного реестра недвижимости об объекте недвижимости  
**Сведения о частях земельного участка**

<b>Земельный участок</b>			
(вид объекта недвижимости)			
Лист № ___ Раздела <b>4.2</b>	Всего листов раздела <b>4.2</b> : ___	Всего разделов: ___	Всего листов выписки: ___
<b>29.06.2019 № 99/2019/269975739</b>			
Кадастровый номер:		<b>23:40:0407009:31</b>	

Номер точки	Координаты, м		Описание закрепления на местности	Средняя квадратическая погрешность определения координат характерных точек границы части земельного участка, м
	X	Y		
1	2	3	4	5
289	428316.55	1305930.84	данные отсутствуют	0.3
290	428303.28	1305921.45	данные отсутствуют	0.3
291	428305	1305919.01	данные отсутствуют	0.3
292	428310.94	1305923.36	данные отсутствуют	0.3
293	428309.22	1305925.7	данные отсутствуют	0.3
294	428295.26	1305959.78	данные отсутствуют	0.3
295	428297.83	1305957.53	данные отсутствуют	0.3
296	428302.49	1305962.89	данные отсутствуют	0.3
297	428299.9	1305965.16	данные отсутствуют	0.3
298	428296.78	1305967.99	данные отсутствуют	0.3
299	428292.16	1305962.61	данные отсутствуют	0.3
300	428294.62	1305960.44	данные отсутствуют	0.3
301	428299.23	1305965.79	данные отсутствуют	0.3
302	428286.62	1305975.78	данные отсутствуют	0.3
303	428282.34	1305970.07	данные отсутствуют	0.3
304	428284.92	1305968.16	данные отсутствуют	0.3
305	428289.12	1305973.94	данные отсутствуют	0.3

Государственный регистратор		ФГИС ЕГРН
полное наименование должности	подпись	инициалы, фамилия

М.П.

Выписка из Единого государственного реестра недвижимости об объекте недвижимости  
**Сведения о частях земельного участка**

<b>Земельный участок</b>			
(вид объекта недвижимости)			
Лист № ___ Раздела <b>4.2</b>	Всего листов раздела <b>4.2</b> : ___	Всего разделов: ___	Всего листов выписки: ___
<b>29.06.2019 № 99/2019/269975739</b>			
Кадастровый номер:		<b>23:40:0407009:31</b>	

Номер точки	Координаты, м		Описание закрепления на местности	Средняя квадратическая погрешность определения координат характерных точек границы части земельного участка, м
	X	Y		
1	2	3	4	5
306	428276.49	1305981.66	данные отсутствуют	0.3
307	428278.69	1305979.85	данные отсутствуют	0.3
308	428282.62	1305984.43	данные отсутствуют	0.3
309	428280.32	1305986.44	данные отсутствуют	0.3
310	428270.31	1305974.39	данные отсутствуют	0.3
311	428272.56	1305972.55	данные отсутствуют	0.3
312	428276.34	1305977.15	данные отсутствуют	0.3
313	428274.08	1305979.05	данные отсутствуют	0.3
314	428261.39	1305968.78	данные отсутствуют	0.3
315	428262.87	1305966.53	данные отсутствуют	0.3
316	428268.95	1305970.61	данные отсутствуют	0.3
317	428267.4	1305973	данные отсутствуют	0.3
318	428254.05	1305963.55	данные отсутствуют	0.3
319	428255.73	1305961.21	данные отсутствуют	0.3
320	428259.83	1305964.2	данные отсутствуют	0.3
321	428258.23	1305966.48	данные отсутствуют	0.3
322	428247.15	1305958.47	данные отсутствуют	0.3

Государственный регистратор		ФГИС ЕГРН
полное наименование должности	подпись	инициалы, фамилия

М.П.

Выписка из Единого государственного реестра недвижимости об объекте недвижимости  
**Сведения о частях земельного участка**

<b>Земельный участок</b>			
(вид объекта недвижимости)			
Лист № ___ Раздела <b>4.2</b>	Всего листов раздела <b>4.2</b> : ___	Всего разделов: ___	Всего листов выписки: ___
<b>29.06.2019 № 99/2019/269975739</b>			
Кадастровый номер:		<b>23:40:0407009:31</b>	

Номер точки	Координаты, м		Описание закрепления на местности	Средняя квадратическая погрешность определения координат характерных точек границы части земельного участка, м
	X	Y		
1	2	3	4	5
323	428248.81	1305956.11	данные отсутствуют	0.3
324	428252.91	1305959.04	данные отсутствуют	0.3
325	428251.34	1305961.35	данные отсутствуют	0.3
326	428240.29	1305953.6	данные отсутствуют	0.3
327	428242.02	1305951.11	данные отсутствуют	0.3
328	428246.46	1305954.23	данные отсутствуют	0.3
329	428244.72	1305956.73	данные отсутствуют	0.3
330	428233.35	1305948.96	данные отсутствуют	0.3
331	428235.03	1305946.4	данные отсутствуют	0.3
332	428239.61	1305949.31	данные отсутствуют	0.3
333	428237.92	1305951.85	данные отсутствуют	0.3
334	428217.85	1305938.15	данные отсутствуют	0.3
335	428219.5	1305935.6	данные отсутствуют	0.3
336	428224.97	1305939.06	данные отсутствуют	0.3
337	428223.31	1305941.6	данные отсутствуют	0.3
338	428225.58	1305943.14	данные отсутствуют	0.3
339	428227.4	1305940.64	данные отсутствуют	0.3

Государственный регистратор		ФГИС ЕГРН
полное наименование должности	подпись	инициалы, фамилия

М.П.



Выписка из Единого государственного реестра недвижимости об объекте недвижимости  
**Сведения о частях земельного участка**

<b>Земельный участок</b>			
(вид объекта недвижимости)			
Лист № ___ Раздела <b>4.2</b>	Всего листов раздела <b>4.2</b> : ___	Всего разделов: ___	Всего листов выписки: ___
<b>29.06.2019 № 99/2019/269975739</b>			
Кадастровый номер:		<b>23:40:0407009:31</b>	

Номер точки	Координаты, м		Описание закрепления на местности	Средняя квадратическая погрешность определения координат характерных точек границы части земельного участка, м
	X	Y		
1	2	3	4	5
340	428232.62	1305944.54	данные отсутствуют	0.3
341	428230.94	1305946.89	данные отсутствуют	0.3
342	428209.22	1305933.26	данные отсутствуют	0.3
343	428211.06	1305930.26	данные отсутствуют	0.3
344	428216.94	1305933.97	данные отсутствуют	0.3
345	428215.08	1305937	данные отсутствуют	0.3
346	428201.7	1305927.53	данные отсутствуют	0.3
347	428203.21	1305925.15	данные отсутствуют	0.3
348	428208.64	1305928.65	данные отсутствуют	0.3
349	428207.13	1305930.99	данные отсутствуют	0.3
350	428193.93	1305922.38	данные отсутствуют	0.3
351	428195.48	1305919.96	данные отсутствуют	0.3
352	428200.91	1305923.51	данные отсутствуют	0.3
353	428199.36	1305925.9	данные отсутствуют	0.3
354	428186.36	1305917.53	данные отсутствуют	0.3
355	428188.09	1305914.94	данные отсутствуют	0.3
356	428193.14	1305918.42	данные отсутствуют	0.3

Государственный регистратор		ФГИС ЕГРН
полное наименование должности	подпись	инициалы, фамилия

М.П.

Выписка из Единого государственного реестра недвижимости об объекте недвижимости  
**Сведения о частях земельного участка**

<b>Земельный участок</b>			
(вид объекта недвижимости)			
Лист № ___ Раздела <b>4.2</b>	Всего листов раздела <b>4.2</b> : ___	Всего разделов: ___	Всего листов выписки: ___
<b>29.06.2019 № 99/2019/269975739</b>			
Кадастровый номер:		<b>23:40:0407009:31</b>	

Номер точки	Координаты, м		Описание закрепления на местности	Средняя квадратическая погрешность определения координат характерных точек границы части земельного участка, м
	X	Y		
1	2	3	4	5
357	428191.38	1305921.05	данные отсутствуют	0.3
358	428184.68	1305916.44	данные отсутствуют	0.3
359	428180.78	1305913.82	данные отсутствуют	0.3
360	428182.56	1305911.22	данные отсутствуют	0.3
361	428186.35	1305913.88	данные отсутствуют	0.3
362	428285.97	1305947.02	данные отсутствуют	0.3
363	428287.93	1305944.55	данные отсутствуют	0.3
364	428292.72	1305948.31	данные отсутствуют	0.3
365	428290.74	1305950.65	данные отсутствуют	0.3
366	428278.33	1305941.52	данные отсутствуют	0.3
367	428280	1305938.97	данные отсутствуют	0.3
368	428286.38	1305943.31	данные отсутствуют	0.3
369	428284.66	1305945.78	данные отсутствуют	0.3
370	428280.09	1305905.4	данные отсутствуют	0.3
371	428283.59	1305910.59	данные отсутствуют	0.3
372	428280.6	1305912.56	данные отсутствуют	0.3
373	428277.21	1305907.4	данные отсутствуют	0.3

Государственный регистратор		ФГИС ЕГРН
полное наименование должности	подпись	инициалы, фамилия

М.П.

Выписка из Единого государственного реестра недвижимости об объекте недвижимости  
**Сведения о частях земельного участка**

<b>Земельный участок</b>			
(вид объекта недвижимости)			
Лист № ____ Раздела <b>4.2</b>	Всего листов раздела <b>4.2</b> : ____	Всего разделов: ____	Всего листов выписки: ____
<b>29.06.2019 № 99/2019/269975739</b>			
Кадастровый номер:		<b>23:40:0407009:31</b>	

Номер точки	Координаты, м		Описание закрепления на местности	Средняя квадратическая погрешность определения координат характерных точек границы части земельного участка, м
	X	Y		
1	2	3	4	5
374	428228.71	1305874.1	данные отсутствуют	0.3
375	428237.99	1305868.96	данные отсутствуют	0.3
376	428240.91	1305874.33	данные отсутствуют	0.3
377	428231.71	1305879.59	данные отсутствуют	0.3
378	428235.07	1305865.56	данные отсутствуют	0.3
379	428233.05	1305867.39	данные отсутствуют	0.3
380	428229.96	1305864.1	данные отсутствуют	0.3
381	428232.01	1305862.24	данные отсутствуют	0.3
382	428307.83	1305863.93	данные отсутствуют	0.3
383	428309.8	1305861.59	данные отсутствуют	0.3
384	428314.37	1305865.45	данные отсутствуют	0.3
385	428312.41	1305867.75	данные отсутствуют	0.3
386	428295.92	1305852.05	данные отсутствуют	0.3
387	428298.12	1305850	данные отсутствуют	0.3
388	428302.66	1305854.91	данные отсутствуют	0.3
389	428300.44	1305857	данные отсутствуют	0.3
390	428278.12	1305863.05	данные отсутствуют	0.3

Государственный регистратор		ФГИС ЕГРН
полное наименование должности	подпись	инициалы, фамилия

М.П.

Выписка из Единого государственного реестра недвижимости об объекте недвижимости  
**Сведения о частях земельного участка**

<b>Земельный участок</b>			
(вид объекта недвижимости)			
Лист № ____ Раздела <b>4.2</b>	Всего листов раздела <b>4.2</b> : ____	Всего разделов: ____	Всего листов выписки: ____
<b>29.06.2019 № 99/2019/269975739</b>			
Кадастровый номер:		<b>23:40:0407009:31</b>	

Номер точки	Координаты, м		Описание закрепления на местности	Средняя квадратическая погрешность определения координат характерных точек границы части земельного участка, м
	X	Y		
1	2	3	4	5
391	428275.26	1305866.2	данные отсутствуют	0.3
392	428271.27	1305862.52	данные отсутствуют	0.3
393	428273.97	1305859.32	данные отсутствуют	0.3
394	428235.1	1305854.32	данные отсутствуют	0.3
395	428237.1	1305852.43	данные отсутствуют	0.3
396	428241.42	1305856.57	данные отсутствуют	0.3
397	428239.52	1305858.46	данные отсутствуют	0.3
398	428262.68	1305850.12	данные отсутствуют	0.3
399	428264.38	1305847.89	данные отсутствуют	0.3
400	428270.68	1305852.74	данные отсутствуют	0.3
401	428268.9	1305854.9	данные отсутствуют	0.3

Государственный регистратор		ФГИС ЕГРН
полное наименование должности	подпись	инициалы, фамилия

М.П.

Выписка из Единого государственного реестра недвижимости об объекте недвижимости  
Сведения о частях земельного участка

<b>Земельный участок</b>				
(вид объекта недвижимости)				
Лист № ____ Раздела <b>4.2</b>		Всего листов раздела <b>4.2</b> : ____		Всего разделов: ____
Всего листов выписки: ____				
<b>29.06.2019 № 99/2019/269975739</b>				
Кадастровый номер:			<b>23:40:0407009:31</b>	
Сведения о характерных точках границы части (частей) земельного участка				
Учетный номер части: 17				
Система координат: МСК 23, зона 1				
Зона №				
Номер точки	Координаты, м		Описание закрепления на местности	Средняя квадратическая погрешность определения координат характерных точек границы части земельного участка, м
	X	Y		
1	2	3	4	5
18	428270.18	1305928.09	данные отсутствуют	0.3
19	428278.52	1305933.91	данные отсутствуют	0.3
20	428274.2	1305940.15	данные отсутствуют	0.3
21	428265.81	1305934.39	данные отсутствуют	0.3
22	428402	1305962.18	данные отсутствуют	0.3
23	428399.77	1305964.35	данные отсутствуют	0.3
24	428397.55	1305962.06	данные отсутствуют	0.3
25	428399.77	1305959.87	данные отсутствуют	0.3
26	428392.83	1305985.84	данные отсутствуют	0.3
27	428390.1	1305984.67	данные отсутствуют	0.3
28	428396.01	1305970.83	данные отсутствуют	0.3
29	428398.77	1305971.99	данные отсутствуют	0.3
30	428379.22	1305989.88	данные отсутствуют	0.3
31	428377.08	1305992	данные отсутствуют	0.3
32	428374.19	1305988.99	данные отсутствуют	0.3
33	428376.42	1305986.89	данные отсутствуют	0.3
Государственный регистратор			ФГИС ЕГРН	
полное наименование должности			подпись	
			инициалы, фамилия	

М.П.

Выписка из Единого государственного реестра недвижимости об объекте недвижимости  
**Сведения о частях земельного участка**

<b>Земельный участок</b>			
(вид объекта недвижимости)			
Лист № ___ Раздела <b>4.2</b>	Всего листов раздела <b>4.2</b> : ___	Всего разделов: ___	Всего листов выписки: ___
<b>29.06.2019 № 99/2019/269975739</b>			
Кадастровый номер:		<b>23:40:0407009:31</b>	

Номер точки	Координаты, м		Описание закрепления на местности	Средняя квадратическая погрешность определения координат характерных точек границы части земельного участка, м
	X	Y		
1	2	3	4	5
34	428373.66	1306003.93	данные отсутствуют	0.3
35	428370	1306007.65	данные отсутствуют	0.3
36	428367.68	1306005.4	данные отсутствуют	0.3
37	428371.32	1306001.6	данные отсутствуют	0.3
38	428368.61	1306009.95	данные отсутствуют	0.3
39	428360.35	1306018.13	данные отсутствуют	0.3
40	428357.52	1306015.45	данные отсутствуют	0.3
41	428365.82	1306007.18	данные отсутствуют	0.3
42	428358.15	1306020.05	данные отсутствуют	0.3
43	428353.77	1306024.34	данные отсутствуют	0.3
44	428351.12	1306021.58	данные отсутствуют	0.3
45	428355.4	1306017.32	данные отсутствуют	0.3
46	428351.63	1306026.35	данные отсутствуют	0.3
47	428347.19	1306030.47	данные отсутствуют	0.3
48	428344.61	1306027.85	данные отсутствуют	0.3
49	428348.93	1306023.69	данные отсутствуют	0.3
50	428340.39	1306036.94	данные отсутствуют	0.3

Государственный регистратор		ФГИС ЕГРН
полное наименование должности	подпись	инициалы, фамилия

М.П.

Выписка из Единого государственного реестра недвижимости об объекте недвижимости  
**Сведения о частях земельного участка**

<b>Земельный участок</b>			
(вид объекта недвижимости)			
Лист № ___ Раздела <b>4.2</b>	Всего листов раздела <b>4.2</b> : ___	Всего разделов: ___	Всего листов выписки: ___
<b>29.06.2019 № 99/2019/269975739</b>			
Кадастровый номер:		<b>23:40:0407009:31</b>	

Номер точки	Координаты, м		Описание закрепления на местности	Средняя квадратическая погрешность определения координат характерных точек границы части земельного участка, м
	X	Y		
1	2	3	4	5
51	428337.96	1306034.18	данные отсутствуют	0.3
52	428342.36	1306029.95	данные отсутствуют	0.3
53	428344.84	1306032.58	данные отсутствуют	0.3
54	428370.13	1305971.52	данные отсутствуют	0.3
55	428377.37	1305978.5	данные отсутствуют	0.3
56	428374.98	1305980.85	данные отсутствуют	0.3
57	428367.81	1305973.93	данные отсутствуют	0.3
58	428353.94	1305991.52	данные отсутствуют	0.3
59	428352.29	1305989.61	данные отсутствуют	0.3
60	428356.39	1305986.04	данные отсутствуют	0.3
61	428358.01	1305987.9	данные отсутствуют	0.3
62	428349.93	1305996.49	данные отсутствуют	0.3
63	428348.24	1305994.81	данные отсутствуют	0.3
64	428352.33	1305991.1	данные отсутствуют	0.3
65	428354	1305992.89	данные отсутствуют	0.3
66	428340.41	1306010.75	данные отсутствуют	0.3
67	428337.83	1306008.32	данные отсутствуют	0.3

Государственный регистратор		ФГИС ЕГРН
полное наименование должности	подпись	инициалы, фамилия

М.П.

Выписка из Единого государственного реестра недвижимости об объекте недвижимости  
**Сведения о частях земельного участка**

<b>Земельный участок</b>			
(вид объекта недвижимости)			
Лист № ____ Раздела <b>4.2</b>	Всего листов раздела <b>4.2</b> : ____	Всего разделов: ____	Всего листов выписки: ____
<b>29.06.2019 № 99/2019/269975739</b>			
Кадастровый номер:		<b>23:40:0407009:31</b>	

Номер точки	Координаты, м		Описание закрепления на местности	Средняя квадратическая погрешность определения координат характерных точек границы части земельного участка, м
	X	Y		
1	2	3	4	5
68	428342.18	1306003.64	данные отсутствуют	0.3
69	428344.8	1306006.35	данные отсутствуют	0.3
70	428327.46	1306025.99	данные отсутствуют	0.3
71	428324.05	1306022.84	данные отсутствуют	0.3
72	428330.96	1306015.63	данные отсутствуют	0.3
73	428334.37	1306018.74	данные отсутствуют	0.3
74	428324.95	1306033.49	данные отсутствуют	0.3
75	428326.94	1306030.37	данные отсутствуют	0.3
76	428332.08	1306033.89	данные отсутствуют	0.3
77	428330.06	1306037.07	данные отсутствуют	0.3
78	428318.21	1306029.01	данные отсутствуют	0.3
79	428320.23	1306025.96	данные отсутствуют	0.3
80	428325.36	1306029.41	данные отсутствуют	0.3
81	428323.37	1306032.43	данные отсутствуют	0.3
82	428363.87	1305970.48	данные отсутствуют	0.3
83	428366.18	1305968.35	данные отсутствуют	0.3
84	428368.91	1305971.33	данные отсутствуют	0.3

Государственный регистратор		ФГИС ЕГРН
полное наименование должности	подпись	инициалы, фамилия

М.П.



Выписка из Единого государственного реестра недвижимости об объекте недвижимости  
**Сведения о частях земельного участка**

<b>Земельный участок</b>			
(вид объекта недвижимости)			
Лист № ____ Раздела <b>4.2</b>	Всего листов раздела <b>4.2</b> : ____	Всего разделов: ____	Всего листов выписки: ____
<b>29.06.2019 № 99/2019/269975739</b>			
Кадастровый номер:		<b>23:40:0407009:31</b>	

Номер точки	Координаты, м		Описание закрепления на местности	Средняя квадратическая погрешность определения координат характерных точек границы части земельного участка, м
	X	Y		
1	2	3	4	5
85	428366.58	1305973.47	данные отсутствуют	0.3
86	428360.81	1305973.25	данные отсутствуют	0.3
87	428363.21	1305971.21	данные отсутствуют	0.3
88	428365.85	1305974.3	данные отсутствуют	0.3
89	428363.49	1305976.33	данные отсутствуют	0.3
90	428360.46	1305978.95	данные отсутствуют	0.3
91	428357.79	1305975.88	данные отсутствуют	0.3
92	428360.15	1305973.8	данные отсутствуют	0.3
93	428362.74	1305976.86	данные отсутствуют	0.3
94	428356.07	1305983.45	данные отсутствуют	0.3
95	428353.84	1305980.9	данные отсутствуют	0.3
96	428357.96	1305977.26	данные отсутствуют	0.3
97	428360.25	1305979.77	данные отсутствуют	0.3
98	428345.15	1305993.04	данные отсутствуют	0.3
99	428343.08	1305990.72	данные отсутствуют	0.3
100	428348.49	1305985.88	данные отсутствуют	0.3
101	428350.58	1305988.24	данные отсутствуют	0.3

Государственный регистратор		ФГИС ЕГРН
полное наименование должности	подпись	инициалы, фамилия

М.П.

Выписка из Единого государственного реестра недвижимости об объекте недвижимости  
**Сведения о частях земельного участка**

<b>Земельный участок</b>			
(вид объекта недвижимости)			
Лист № ___ Раздела <b>4.2</b>	Всего листов раздела <b>4.2</b> : ___	Всего разделов: ___	Всего листов выписки: ___
<b>29.06.2019 № 99/2019/269975739</b>			
Кадастровый номер:		<b>23:40:0407009:31</b>	

Номер точки	Координаты, м		Описание закрепления на местности	Средняя квадратическая погрешность определения координат характерных точек границы части земельного участка, м
	X	Y		
1	2	3	4	5
102	428334.54	1306002.11	данные отсутствуют	0.3
103	428332.5	1305999.74	данные отсутствуют	0.3
104	428338.02	1305994.97	данные отсутствуют	0.3
105	428340.02	1305997.26	данные отсутствуют	0.3
106	428318.45	1306016.35	данные отсутствуют	0.3
107	428316.45	1306013.96	данные отсутствуют	0.3
108	428321.79	1306009.15	данные отсутствуют	0.3
109	428323.86	1306011.49	данные отсутствуют	0.3
110	428307	1306022.16	данные отсутствуют	0.3
111	428312.42	1306017.41	данные отсутствуют	0.3
112	428314.53	1306019.72	данные отсутствуют	0.3
113	428309.02	1306024.44	данные отсутствуют	0.3
114	428375.41	1305941.91	данные отсутствуют	0.3
115	428368.44	1305949.16	данные отсутствуют	0.3
116	428366.14	1305946.8	данные отсутствуют	0.3
117	428372.99	1305939.65	данные отсутствуют	0.3
118	428362.3	1305933.62	данные отсутствуют	0.3

Государственный регистратор		ФГИС ЕГРН
полное наименование должности	подпись	инициалы, фамилия

М.П.

Выписка из Единого государственного реестра недвижимости об объекте недвижимости  
**Сведения о частях земельного участка**

<b>Земельный участок</b>			
(вид объекта недвижимости)			
Лист № ____ Раздела <b>4.2</b>	Всего листов раздела <b>4.2</b> : ____	Всего разделов: ____	Всего листов выписки: ____
<b>29.06.2019 № 99/2019/269975739</b>			
Кадастровый номер:		<b>23:40:0407009:31</b>	

Номер точки	Координаты, м		Описание закрепления на местности	Средняя квадратическая погрешность определения координат характерных точек границы части земельного участка, м
	X	Y		
1	2	3	4	5
119	428369.29	1305927.65	данные отсутствуют	0.3
120	428371.31	1305930.23	данные отсутствуют	0.3
121	428364.27	1305936.06	данные отсутствуют	0.3
122	428360.12	1305931.1	данные отсутствуют	0.3
123	428358.35	1305928.87	данные отсутствуют	0.3
124	428361.89	1305925.89	данные отсутствуют	0.3
125	428363.7	1305928.08	данные отсутствуют	0.3
126	428365.09	1305951.87	данные отсутствуют	0.3
127	428359.57	1305957.62	данные отсутствуют	0.3
128	428356.55	1305954.82	данные отсутствуют	0.3
129	428362.15	1305949.02	данные отсутствуют	0.3
130	428356.85	1305965.48	данные отсутствуют	0.3
131	428354.8	1305967.16	данные отсутствуют	0.3
132	428353.45	1305965.41	данные отсутствуют	0.3
133	428355.22	1305963.77	данные отсутствуют	0.3
134	428353.67	1305967.3	данные отсутствуют	0.3
135	428346.69	1305973.03	данные отсутствуют	0.3

Государственный регистратор		ФГИС ЕГРН
полное наименование должности	подпись	инициалы, фамилия

М.П.

Выписка из Единого государственного реестра недвижимости об объекте недвижимости  
**Сведения о частях земельного участка**

<b>Земельный участок</b>			
(вид объекта недвижимости)			
Лист № ___ Раздела <b>4.2</b>	Всего листов раздела <b>4.2</b> : ___	Всего разделов: ___	Всего листов выписки: ___
<b>29.06.2019 № 99/2019/269975739</b>			
Кадастровый номер:		<b>23:40:0407009:31</b>	

Номер точки	Координаты, м		Описание закрепления на местности	Средняя квадратическая погрешность определения координат характерных точек границы части земельного участка, м
	X	Y		
1	2	3	4	5
136	428344.84	1305970.71	данные отсутствуют	0.3
137	428351.79	1305965.04	данные отсутствуют	0.3
138	428345.47	1305973.82	данные отсутствуют	0.3
139	428341.84	1305976.87	данные отсутствуют	0.3
140	428340.01	1305974.55	данные отсутствуют	0.3
141	428343.69	1305971.55	данные отсутствуют	0.3
142	428341.69	1305979.19	данные отсутствуют	0.3
143	428339.49	1305981.08	данные отсутствуют	0.3
144	428336.37	1305977.5	данные отсутствуют	0.3
145	428338.66	1305975.67	данные отсутствуют	0.3
146	428331.48	1305978.28	данные отсутствуют	0.3
147	428335.52	1305982.8	данные отсутствуют	0.3
148	428330.71	1305986.99	данные отсутствуют	0.3
149	428326.7	1305982.44	данные отсутствуют	0.3
150	428312	1306003.15	данные отсутствуют	0.3
151	428307.99	1305998.55	данные отсутствуют	0.3
152	428312.86	1305994.44	данные отсутствуют	0.3

Государственный регистратор		ФГИС ЕГРН
полное наименование должности	подпись	инициалы, фамилия

М.П.

Выписка из Единого государственного реестра недвижимости об объекте недвижимости  
**Сведения о частях земельного участка**

<b>Земельный участок</b>			
(вид объекта недвижимости)			
Лист № ___ Раздела <b>4.2</b>	Всего листов раздела <b>4.2</b> : ___	Всего разделов: ___	Всего листов выписки: ___
<b>29.06.2019 № 99/2019/269975739</b>			
Кадастровый номер:		<b>23:40:0407009:31</b>	

Номер точки	Координаты, м		Описание закрепления на местности	Средняя квадратическая погрешность определения координат характерных точек границы части земельного участка, м
	X	Y		
1	2	3	4	5
153	428316.77	1305999	данные отсутствуют	0.3
154	428309.1	1306005.76	данные отсутствуют	0.3
155	428304.35	1306009.72	данные отсутствуют	0.3
156	428300.92	1306005.52	данные отсутствуют	0.3
157	428305.72	1306001.62	данные отсутствуют	0.3
158	428297.56	1306016.59	данные отсутствуют	0.3
159	428300.06	1306014.11	данные отсутствуют	0.3
160	428305.02	1306019.12	данные отсутствуют	0.3
161	428302.38	1306021.65	данные отсутствуют	0.3
162	428299.15	1306012.85	данные отсутствуют	0.3
163	428296.51	1306015.43	данные отсутствуют	0.3
164	428291.74	1306010.13	данные отсутствуют	0.3
165	428294.28	1306007.74	данные отсутствуют	0.3
166	428294.95	1305999.57	данные отсутствуют	0.3
167	428299.02	1306005.95	данные отсутствуют	0.3
168	428296.49	1306007.63	данные отсутствуют	0.3
169	428292.44	1306001.29	данные отсутствуют	0.3

Государственный регистратор		ФГИС ЕГРН
полное наименование должности	подпись	инициалы, фамилия

М.П.

Выписка из Единого государственного реестра недвижимости об объекте недвижимости  
**Сведения о частях земельного участка**

<b>Земельный участок</b>			
(вид объекта недвижимости)			
Лист № ____ Раздела <b>4.2</b>	Всего листов раздела <b>4.2</b> : ____	Всего разделов: ____	Всего листов выписки: ____
<b>29.06.2019 № 99/2019/269975739</b>			
Кадастровый номер:		<b>23:40:0407009:31</b>	

Номер точки	Координаты, м		Описание закрепления на местности	Средняя квадратическая погрешность определения координат характерных точек границы части земельного участка, м
	X	Y		
1	2	3	4	5
170	428283	1306000.72	данные отсутствуют	0.3
171	428284.99	1305998.94	данные отсутствуют	0.3
172	428289.91	1306005.19	данные отсутствуют	0.3
173	428287.88	1306006.97	данные отсутствуют	0.3
174	428334.06	1306017.48	данные отсутствуют	0.3
175	428331.46	1306015.03	данные отсутствуют	0.3
176	428335.74	1306010.53	данные отсутствуют	0.3
177	428338.27	1306012.94	данные отсутствуют	0.3
178	428325.51	1305991.5	данные отсутствуют	0.3
179	428320.69	1305995.66	данные отсутствуют	0.3
180	428316.7	1305991.08	данные отсутствуют	0.3
181	428321.51	1305986.93	данные отсутствуют	0.3
182	428337.31	1305969.87	данные отсутствуют	0.3
183	428329.66	1305961.89	данные отсутствуют	0.3
184	428331.94	1305959.72	данные отсутствуют	0.3
185	428339.58	1305967.73	данные отсутствуют	0.3
186	428335.05	1305972.27	данные отсутствуют	0.3

Государственный регистратор		ФГИС ЕГРН
полное наименование должности	подпись	инициалы, фамилия

М.П.

Выписка из Единого государственного реестра недвижимости об объекте недвижимости  
**Сведения о частях земельного участка**

<b>Земельный участок</b>			
(вид объекта недвижимости)			
Лист № ___ Раздела <b>4.2</b>	Всего листов раздела <b>4.2</b> : ___	Всего разделов: ___	Всего листов выписки: ___
<b>29.06.2019 № 99/2019/269975739</b>			
Кадастровый номер:		<b>23:40:0407009:31</b>	

Номер точки	Координаты, м		Описание закрепления на местности	Средняя квадратическая погрешность определения координат характерных точек границы части земельного участка, м
	X	Y		
1	2	3	4	5
187	428332.98	1305974.04	данные отсутствуют	0.3
188	428329.02	1305969.48	данные отсутствуют	0.3
189	428331.1	1305967.79	данные отсутствуют	0.3
190	428327.46	1305975.96	данные отсутствуют	0.3
191	428323.41	1305971.56	данные отсутствуют	0.3
192	428325.47	1305969.64	данные отсутствуют	0.3
193	428329.52	1305974.12	данные отсутствуют	0.3
194	428326.19	1305977.14	данные отсутствуют	0.3
195	428324.19	1305979.01	данные отсутствуют	0.3
196	428320.1	1305974.62	данные отсутствуют	0.3
197	428322.1	1305972.69	данные отсутствуют	0.3
198	428320.54	1305982.17	данные отсутствуют	0.3
199	428316.35	1305977.96	данные отсутствуют	0.3
200	428318.33	1305975.97	данные отсутствуют	0.3
201	428322.51	1305980.32	данные отсутствуют	0.3
202	428318.47	1305983.81	данные отсутствуют	0.3
203	428316.23	1305985.88	данные отсутствуют	0.3

Государственный регистратор		ФГИС ЕГРН
полное наименование должности	подпись	инициалы, фамилия

М.П.

Выписка из Единого государственного реестра недвижимости об объекте недвижимости  
**Сведения о частях земельного участка**

<b>Земельный участок</b>			
(вид объекта недвижимости)			
Лист № ___ Раздела <b>4.2</b>	Всего листов раздела <b>4.2</b> : ___	Всего разделов: ___	Всего листов выписки: ___
<b>29.06.2019 № 99/2019/269975739</b>			
Кадастровый номер:		<b>23:40:0407009:31</b>	

Номер точки	Координаты, м		Описание закрепления на местности	Средняя квадратическая погрешность определения координат характерных точек границы части земельного участка, м
	X	Y		
1	2	3	4	5
204	428312.14	1305981.3	данные отсутствуют	0.3
205	428314.44	1305979.25	данные отсутствуют	0.3
206	428327.28	1305963.57	данные отсутствуют	0.3
207	428325.43	1305961.55	данные отсутствуют	0.3
208	428329.93	1305957.54	данные отсутствуют	0.3
209	428331.72	1305959.51	данные отсутствуют	0.3
210	428328.98	1305956.92	данные отсутствуют	0.3
211	428327.48	1305959.7	данные отсутствуют	0.3
212	428317.84	1305954.4	данные отсутствуют	0.3
213	428319.38	1305951.66	данные отсутствуют	0.3
214	428323.18	1305960.98	данные отсутствуют	0.3
215	428315.08	1305968.55	данные отсутствуют	0.3
216	428312.94	1305966.31	данные отсутствуют	0.3
217	428321.03	1305958.8	данные отсутствуют	0.3
218	428310.31	1305962.81	данные отсутствуют	0.3
219	428308.33	1305960.42	данные отсутствуют	0.3
220	428316.85	1305953.51	данные отсутствуют	0.3

Государственный регистратор		ФГИС ЕГРН
полное наименование должности	подпись	инициалы, фамилия

М.П.



Выписка из Единого государственного реестра недвижимости об объекте недвижимости  
**Сведения о частях земельного участка**

<b>Земельный участок</b>			
(вид объекта недвижимости)			
Лист № ___ Раздела <b>4.2</b>	Всего листов раздела <b>4.2</b> : ___	Всего разделов: ___	Всего листов выписки: ___
<b>29.06.2019 № 99/2019/269975739</b>			
Кадастровый номер:		<b>23:40:0407009:31</b>	

Номер точки	Координаты, м		Описание закрепления на местности	Средняя квадратическая погрешность определения координат характерных точек границы части земельного участка, м
	X	Y		
1	2	3	4	5
221	428318.81	1305955.94	данные отсутствуют	0.3
222	428315.76	1305975.19	данные отсутствуют	0.3
223	428311.43	1305979.37	данные отсутствуют	0.3
224	428309.53	1305977.44	данные отсутствуют	0.3
225	428313.91	1305973.24	данные отсутствуют	0.3
226	428312.89	1305973	данные отсутствуют	0.3
227	428310.78	1305975.07	данные отсутствуют	0.3
228	428307.81	1305971.92	данные отсутствуют	0.3
229	428309.92	1305969.88	данные отсутствуют	0.3
230	428305.72	1305979.32	данные отсутствуют	0.3
231	428303.73	1305977.2	данные отсутствуют	0.3
232	428307.21	1305974	данные отсутствуют	0.3
233	428309.17	1305976.1	данные отсутствуют	0.3
234	428300.64	1305985.65	данные отсутствуют	0.3
235	428297.44	1305982.17	данные отсутствуют	0.3
236	428299.58	1305980.22	данные отсутствуют	0.3
237	428302.77	1305983.69	данные отсутствуют	0.3

Государственный регистратор		ФГИС ЕГРН
полное наименование должности	подпись	инициалы, фамилия

М.П.

Выписка из Единого государственного реестра недвижимости об объекте недвижимости  
**Сведения о частях земельного участка**

<b>Земельный участок</b>			
(вид объекта недвижимости)			
Лист № ____ Раздела <b>4.2</b>	Всего листов раздела <b>4.2</b> : ____	Всего разделов: ____	Всего листов выписки: ____
<b>29.06.2019 № 99/2019/269975739</b>			
Кадастровый номер:		<b>23:40:0407009:31</b>	

Номер точки	Координаты, м		Описание закрепления на местности	Средняя квадратическая погрешность определения координат характерных точек границы части земельного участка, м
	X	Y		
1	2	3	4	5
238	428286.17	1305992.98	данные отсутствуют	0.3
239	428288.23	1305991.42	данные отсутствуют	0.3
240	428291.41	1305995.56	данные отсутствуют	0.3
241	428289.37	1305997.16	данные отсутствуют	0.3
242	428301.03	1305966.62	данные отсутствуют	0.3
243	428303.69	1305964.37	данные отсутствуют	0.3
244	428305.31	1305966.23	данные отсутствуют	0.3
245	428302.66	1305968.53	данные отсутствуют	0.3
246	428303.16	1305970.06	данные отсутствуют	0.3
247	428300.71	1305972.13	данные отсутствуют	0.3
248	428298.06	1305969.01	данные отсутствуют	0.3
249	428300.45	1305967.08	данные отсутствуют	0.3
250	428300.18	1305972.54	данные отсутствуют	0.3
251	428297.73	1305974.66	данные отсутствуют	0.3
252	428295.17	1305971.54	данные отсутствуют	0.3
253	428297.52	1305969.52	данные отсутствуют	0.3
254	428294.69	1305971.82	данные отсутствуют	0.3

Государственный регистратор		ФГИС ЕГРН
полное наименование должности	подпись	инициалы, фамилия

М.П.

Выписка из Единого государственного реестра недвижимости об объекте недвижимости  
**Сведения о частях земельного участка**

<b>Земельный участок</b>			
(вид объекта недвижимости)			
Лист № ____ Раздела <b>4.2</b>	Всего листов раздела <b>4.2</b> : ____	Всего разделов: ____	Всего листов выписки: ____
<b>29.06.2019 № 99/2019/269975739</b>			
Кадастровый номер:		<b>23:40:0407009:31</b>	

Номер точки	Координаты, м		Описание закрепления на местности	Средняя квадратическая погрешность определения координат характерных точек границы части земельного участка, м
	X	Y		
1	2	3	4	5
255	428297.31	1305975.02	данные отсутствуют	0.3
256	428294.9	1305977.09	данные отсутствуют	0.3
257	428292.23	1305974	данные отсутствуют	0.3
258	428293.85	1305977.91	данные отсутствуют	0.3
259	428291.36	1305979.82	данные отсутствуют	0.3
260	428288.75	1305976.79	данные отсутствуют	0.3
261	428291.22	1305974.82	данные отсутствуют	0.3
262	428290.74	1305980.43	данные отсутствуют	0.3
263	428288.4	1305982.48	данные отсутствуют	0.3
264	428285.7	1305979.5	данные отсутствуют	0.3
265	428287.98	1305977.51	данные отсутствуют	0.3
266	428296.28	1305987.49	данные отсутствуют	0.3
267	428294.17	1305989.54	данные отсутствуют	0.3
268	428291.02	1305986.04	данные отсутствуют	0.3
269	428293.14	1305984.05	данные отсутствуют	0.3
270	428351.39	1305987.62	данные отсутствуют	0.3
271	428349.11	1305985.1	данные отсутствуют	0.3

Государственный регистратор		ФГИС ЕГРН
полное наименование должности	подпись	инициалы, фамилия

М.П.

Выписка из Единого государственного реестра недвижимости об объекте недвижимости  
**Сведения о частях земельного участка**

<b>Земельный участок</b>			
(вид объекта недвижимости)			
Лист № ____ Раздела <b>4.2</b>	Всего листов раздела <b>4.2</b> : ____	Всего разделов: ____	Всего листов выписки: ____
<b>29.06.2019 № 99/2019/269975739</b>			
Кадастровый номер:		<b>23:40:0407009:31</b>	

Номер точки	Координаты, м		Описание закрепления на местности	Средняя квадратическая погрешность определения координат характерных точек границы части земельного участка, м
	X	Y		
1	2	3	4	5
272	428353.21	1305981.48	данные отсутствуют	0.3
273	428355.42	1305984.06	данные отсутствуют	0.3
274	428332.92	1305942.03	данные отсутствуют	0.3
275	428334.6	1305939.6	данные отсутствуют	0.3
276	428340.63	1305943.76	данные отсутствуют	0.3
277	428338.86	1305946.2	данные отсутствуют	0.3
278	428325.55	1305937.04	данные отсутствуют	0.3
279	428327.22	1305934.59	данные отсутствуют	0.3
280	428333.15	1305938.76	данные отсутствуют	0.3
281	428331.48	1305941.15	данные отсутствуют	0.3
282	428317.87	1305931.74	данные отсутствуют	0.3
283	428319.54	1305929.33	данные отсутствуют	0.3
284	428325.5	1305933.46	данные отсутствуют	0.3
285	428323.86	1305935.89	данные отсутствуют	0.3
286	428310.52	1305926.62	данные отсутствуют	0.3
287	428312.13	1305924.19	данные отсутствуют	0.3
288	428318.22	1305928.34	данные отсутствуют	0.3

Государственный регистратор		ФГИС ЕГРН
полное наименование должности	подпись	инициалы, фамилия

М.П.

Выписка из Единого государственного реестра недвижимости об объекте недвижимости  
**Сведения о частях земельного участка**

<b>Земельный участок</b>			
(вид объекта недвижимости)			
Лист № ___ Раздела <b>4.2</b>	Всего листов раздела <b>4.2</b> : ___	Всего разделов: ___	Всего листов выписки: ___
<b>29.06.2019 № 99/2019/269975739</b>			
Кадастровый номер:		<b>23:40:0407009:31</b>	

Номер точки	Координаты, м		Описание закрепления на местности	Средняя квадратическая погрешность определения координат характерных точек границы части земельного участка, м
	X	Y		
1	2	3	4	5
289	428316.55	1305930.84	данные отсутствуют	0.3
290	428303.28	1305921.45	данные отсутствуют	0.3
291	428305	1305919.01	данные отсутствуют	0.3
292	428310.94	1305923.36	данные отсутствуют	0.3
293	428309.22	1305925.7	данные отсутствуют	0.3
294	428295.26	1305959.78	данные отсутствуют	0.3
295	428297.83	1305957.53	данные отсутствуют	0.3
296	428302.49	1305962.89	данные отсутствуют	0.3
297	428299.9	1305965.16	данные отсутствуют	0.3
298	428296.78	1305967.99	данные отсутствуют	0.3
299	428292.16	1305962.61	данные отсутствуют	0.3
300	428294.62	1305960.44	данные отсутствуют	0.3
301	428299.23	1305965.79	данные отсутствуют	0.3
302	428286.62	1305975.78	данные отсутствуют	0.3
303	428282.34	1305970.07	данные отсутствуют	0.3
304	428284.92	1305968.16	данные отсутствуют	0.3
305	428289.12	1305973.94	данные отсутствуют	0.3

Государственный регистратор		ФГИС ЕГРН
полное наименование должности	подпись	инициалы, фамилия

М.П.

Выписка из Единого государственного реестра недвижимости об объекте недвижимости  
**Сведения о частях земельного участка**

<b>Земельный участок</b>			
(вид объекта недвижимости)			
Лист № ____ Раздела <b>4.2</b>	Всего листов раздела <b>4.2</b> : ____	Всего разделов: ____	Всего листов выписки: ____
<b>29.06.2019 № 99/2019/269975739</b>			
Кадастровый номер:		<b>23:40:0407009:31</b>	

Номер точки	Координаты, м		Описание закрепления на местности	Средняя квадратическая погрешность определения координат характерных точек границы части земельного участка, м
	X	Y		
1	2	3	4	5
306	428276.49	1305981.66	данные отсутствуют	0.3
307	428278.69	1305979.85	данные отсутствуют	0.3
308	428282.62	1305984.43	данные отсутствуют	0.3
309	428280.32	1305986.44	данные отсутствуют	0.3
310	428270.31	1305974.39	данные отсутствуют	0.3
311	428272.56	1305972.55	данные отсутствуют	0.3
312	428276.34	1305977.15	данные отсутствуют	0.3
313	428274.08	1305979.05	данные отсутствуют	0.3
314	428261.39	1305968.78	данные отсутствуют	0.3
315	428262.87	1305966.53	данные отсутствуют	0.3
316	428268.95	1305970.61	данные отсутствуют	0.3
317	428267.4	1305973	данные отсутствуют	0.3
318	428254.05	1305963.55	данные отсутствуют	0.3
319	428255.73	1305961.21	данные отсутствуют	0.3
320	428259.83	1305964.2	данные отсутствуют	0.3
321	428258.23	1305966.48	данные отсутствуют	0.3
322	428247.15	1305958.47	данные отсутствуют	0.3

Государственный регистратор		ФГИС ЕГРН
полное наименование должности	подпись	инициалы, фамилия

М.П.

Выписка из Единого государственного реестра недвижимости об объекте недвижимости  
**Сведения о частях земельного участка**

<b>Земельный участок</b>			
(вид объекта недвижимости)			
Лист № ____ Раздела <b>4.2</b>	Всего листов раздела <b>4.2</b> : ____	Всего разделов: ____	Всего листов выписки: ____
<b>29.06.2019 № 99/2019/269975739</b>			
Кадастровый номер:		<b>23:40:0407009:31</b>	

Номер точки	Координаты, м		Описание закрепления на местности	Средняя квадратическая погрешность определения координат характерных точек границы части земельного участка, м
	X	Y		
1	2	3	4	5
323	428248.81	1305956.11	данные отсутствуют	0.3
324	428252.91	1305959.04	данные отсутствуют	0.3
325	428251.34	1305961.35	данные отсутствуют	0.3
326	428240.29	1305953.6	данные отсутствуют	0.3
327	428242.02	1305951.11	данные отсутствуют	0.3
328	428246.46	1305954.23	данные отсутствуют	0.3
329	428244.72	1305956.73	данные отсутствуют	0.3
330	428233.35	1305948.96	данные отсутствуют	0.3
331	428235.03	1305946.4	данные отсутствуют	0.3
332	428239.61	1305949.31	данные отсутствуют	0.3
333	428237.92	1305951.85	данные отсутствуют	0.3
334	428217.85	1305938.15	данные отсутствуют	0.3
335	428219.5	1305935.6	данные отсутствуют	0.3
336	428224.97	1305939.06	данные отсутствуют	0.3
337	428223.31	1305941.6	данные отсутствуют	0.3
338	428225.58	1305943.14	данные отсутствуют	0.3
339	428227.4	1305940.64	данные отсутствуют	0.3

Государственный регистратор		ФГИС ЕГРН
полное наименование должности	подпись	инициалы, фамилия

М.П.

Выписка из Единого государственного реестра недвижимости об объекте недвижимости  
**Сведения о частях земельного участка**

<b>Земельный участок</b>			
(вид объекта недвижимости)			
Лист № ___ Раздела <b>4.2</b>	Всего листов раздела <b>4.2</b> : ___	Всего разделов: ___	Всего листов выписки: ___
<b>29.06.2019 № 99/2019/269975739</b>			
Кадастровый номер:		<b>23:40:0407009:31</b>	

Номер точки	Координаты, м		Описание закрепления на местности	Средняя квадратическая погрешность определения координат характерных точек границы части земельного участка, м
	X	Y		
1	2	3	4	5
340	428232.62	1305944.54	данные отсутствуют	0.3
341	428230.94	1305946.89	данные отсутствуют	0.3
342	428209.22	1305933.26	данные отсутствуют	0.3
343	428211.06	1305930.26	данные отсутствуют	0.3
344	428216.94	1305933.97	данные отсутствуют	0.3
345	428215.08	1305937	данные отсутствуют	0.3
346	428201.7	1305927.53	данные отсутствуют	0.3
347	428203.21	1305925.15	данные отсутствуют	0.3
348	428208.64	1305928.65	данные отсутствуют	0.3
349	428207.13	1305930.99	данные отсутствуют	0.3
350	428193.93	1305922.38	данные отсутствуют	0.3
351	428195.48	1305919.96	данные отсутствуют	0.3
352	428200.91	1305923.51	данные отсутствуют	0.3
353	428199.36	1305925.9	данные отсутствуют	0.3
354	428186.36	1305917.53	данные отсутствуют	0.3
355	428188.09	1305914.94	данные отсутствуют	0.3
356	428193.14	1305918.42	данные отсутствуют	0.3

Государственный регистратор		ФГИС ЕГРН
полное наименование должности	подпись	инициалы, фамилия

М.П.



Выписка из Единого государственного реестра недвижимости об объекте недвижимости  
**Сведения о частях земельного участка**

<b>Земельный участок</b>			
(вид объекта недвижимости)			
Лист № ___ Раздела <b>4.2</b>	Всего листов раздела <b>4.2</b> : ___	Всего разделов: ___	Всего листов выписки: ___
<b>29.06.2019 № 99/2019/269975739</b>			
Кадастровый номер:		<b>23:40:0407009:31</b>	

Номер точки	Координаты, м		Описание закрепления на местности	Средняя квадратическая погрешность определения координат характерных точек границы части земельного участка, м
	X	Y		
1	2	3	4	5
357	428191.38	1305921.05	данные отсутствуют	0.3
358	428184.68	1305916.44	данные отсутствуют	0.3
359	428180.78	1305913.82	данные отсутствуют	0.3
360	428182.56	1305911.22	данные отсутствуют	0.3
361	428186.35	1305913.88	данные отсутствуют	0.3
362	428285.97	1305947.02	данные отсутствуют	0.3
363	428287.93	1305944.55	данные отсутствуют	0.3
364	428292.72	1305948.31	данные отсутствуют	0.3
365	428290.74	1305950.65	данные отсутствуют	0.3
366	428278.33	1305941.52	данные отсутствуют	0.3
367	428280	1305938.97	данные отсутствуют	0.3
368	428286.38	1305943.31	данные отсутствуют	0.3
369	428284.66	1305945.78	данные отсутствуют	0.3
370	428280.09	1305905.4	данные отсутствуют	0.3
371	428283.59	1305910.59	данные отсутствуют	0.3
372	428280.6	1305912.56	данные отсутствуют	0.3
373	428277.21	1305907.4	данные отсутствуют	0.3

Государственный регистратор		ФГИС ЕГРН
полное наименование должности	подпись	инициалы, фамилия

М.П.

Выписка из Единого государственного реестра недвижимости об объекте недвижимости  
**Сведения о частях земельного участка**

<b>Земельный участок</b>			
(вид объекта недвижимости)			
Лист № ____ Раздела <b>4.2</b>	Всего листов раздела <b>4.2</b> : ____	Всего разделов: ____	Всего листов выписки: ____
<b>29.06.2019 № 99/2019/269975739</b>			
Кадастровый номер:		<b>23:40:0407009:31</b>	

Номер точки	Координаты, м		Описание закрепления на местности	Средняя квадратическая погрешность определения координат характерных точек границы части земельного участка, м
	X	Y		
1	2	3	4	5
374	428228.71	1305874.1	данные отсутствуют	0.3
375	428237.99	1305868.96	данные отсутствуют	0.3
376	428240.91	1305874.33	данные отсутствуют	0.3
377	428231.71	1305879.59	данные отсутствуют	0.3
378	428235.07	1305865.56	данные отсутствуют	0.3
379	428233.05	1305867.39	данные отсутствуют	0.3
380	428229.96	1305864.1	данные отсутствуют	0.3
381	428232.01	1305862.24	данные отсутствуют	0.3
382	428307.83	1305863.93	данные отсутствуют	0.3
383	428309.8	1305861.59	данные отсутствуют	0.3
384	428314.37	1305865.45	данные отсутствуют	0.3
385	428312.41	1305867.75	данные отсутствуют	0.3
386	428295.92	1305852.05	данные отсутствуют	0.3
387	428298.12	1305850	данные отсутствуют	0.3
388	428302.66	1305854.91	данные отсутствуют	0.3
389	428300.44	1305857	данные отсутствуют	0.3
390	428278.12	1305863.05	данные отсутствуют	0.3

Государственный регистратор		ФГИС ЕГРН
полное наименование должности	подпись	инициалы, фамилия

М.П.

Выписка из Единого государственного реестра недвижимости об объекте недвижимости  
**Сведения о частях земельного участка**

<b>Земельный участок</b>			
(вид объекта недвижимости)			
Лист № ___ Раздела <b>4.2</b>	Всего листов раздела <b>4.2</b> : ___	Всего разделов: ___	Всего листов выписки: ___
<b>29.06.2019 № 99/2019/269975739</b>			
Кадастровый номер:		<b>23:40:0407009:31</b>	

Номер точки	Координаты, м		Описание закрепления на местности	Средняя квадратическая погрешность определения координат характерных точек границы части земельного участка, м
	X	Y		
1	2	3	4	5
391	428275.26	1305866.2	данные отсутствуют	0.3
392	428271.27	1305862.52	данные отсутствуют	0.3
393	428273.97	1305859.32	данные отсутствуют	0.3
394	428235.1	1305854.32	данные отсутствуют	0.3
395	428237.1	1305852.43	данные отсутствуют	0.3
396	428241.42	1305856.57	данные отсутствуют	0.3
397	428239.52	1305858.46	данные отсутствуют	0.3
398	428262.68	1305850.12	данные отсутствуют	0.3
399	428264.38	1305847.89	данные отсутствуют	0.3
400	428270.68	1305852.74	данные отсутствуют	0.3
401	428268.9	1305854.9	данные отсутствуют	0.3

Государственный регистратор		ФГИС ЕГРН
полное наименование должности	подпись	инициалы, фамилия

М.П.

Выписка из Единого государственного реестра недвижимости об объекте недвижимости  
Сведения о частях земельного участка

<b>Земельный участок</b>				
(вид объекта недвижимости)				
Лист № ____ Раздела <b>4.2</b>		Всего листов раздела <b>4.2</b> : ____		Всего разделов: ____
Всего листов выписки: ____				
<b>29.06.2019 № 99/2019/269975739</b>				
Кадастровый номер:			<b>23:40:0407009:31</b>	
Сведения о характерных точках границы части (частей) земельного участка				
Учетный номер части: 18				
Система координат: МСК 23, зона 1				
Зона №				
Номер точки	Координаты, м		Описание закрепления на местности	Средняя квадратическая погрешность определения координат характерных точек границы части земельного участка, м
	X	Y		
1	2	3	4	5
18	428270.18	1305928.09	данные отсутствуют	0.3
19	428278.52	1305933.91	данные отсутствуют	0.3
20	428274.2	1305940.15	данные отсутствуют	0.3
21	428265.81	1305934.39	данные отсутствуют	0.3
22	428402	1305962.18	данные отсутствуют	0.3
23	428399.77	1305964.35	данные отсутствуют	0.3
24	428397.55	1305962.06	данные отсутствуют	0.3
25	428399.77	1305959.87	данные отсутствуют	0.3
26	428392.83	1305985.84	данные отсутствуют	0.3
27	428390.1	1305984.67	данные отсутствуют	0.3
28	428396.01	1305970.83	данные отсутствуют	0.3
29	428398.77	1305971.99	данные отсутствуют	0.3
30	428379.22	1305989.88	данные отсутствуют	0.3
31	428377.08	1305992	данные отсутствуют	0.3
32	428374.19	1305988.99	данные отсутствуют	0.3
33	428376.42	1305986.89	данные отсутствуют	0.3
Государственный регистратор			ФГИС ЕГРН	
полное наименование должности			подпись	
			инициалы, фамилия	

М.П.

Выписка из Единого государственного реестра недвижимости об объекте недвижимости  
**Сведения о частях земельного участка**

<b>Земельный участок</b>			
(вид объекта недвижимости)			
Лист № ____ Раздела <b>4.2</b>	Всего листов раздела <b>4.2</b> : ____	Всего разделов: ____	Всего листов выписки: ____
<b>29.06.2019 № 99/2019/269975739</b>			
Кадастровый номер:		<b>23:40:0407009:31</b>	

Номер точки	Координаты, м		Описание закрепления на местности	Средняя квадратическая погрешность определения координат характерных точек границы части земельного участка, м
	X	Y		
1	2	3	4	5
34	428373.66	1306003.93	данные отсутствуют	0.3
35	428370	1306007.65	данные отсутствуют	0.3
36	428367.68	1306005.4	данные отсутствуют	0.3
37	428371.32	1306001.6	данные отсутствуют	0.3
38	428368.61	1306009.95	данные отсутствуют	0.3
39	428360.35	1306018.13	данные отсутствуют	0.3
40	428357.52	1306015.45	данные отсутствуют	0.3
41	428365.82	1306007.18	данные отсутствуют	0.3
42	428358.15	1306020.05	данные отсутствуют	0.3
43	428353.77	1306024.34	данные отсутствуют	0.3
44	428351.12	1306021.58	данные отсутствуют	0.3
45	428355.4	1306017.32	данные отсутствуют	0.3
46	428351.63	1306026.35	данные отсутствуют	0.3
47	428347.19	1306030.47	данные отсутствуют	0.3
48	428344.61	1306027.85	данные отсутствуют	0.3
49	428348.93	1306023.69	данные отсутствуют	0.3
50	428340.39	1306036.94	данные отсутствуют	0.3

Государственный регистратор		ФГИС ЕГРН
полное наименование должности	подпись	инициалы, фамилия

М.П.

Выписка из Единого государственного реестра недвижимости об объекте недвижимости  
**Сведения о частях земельного участка**

<b>Земельный участок</b>			
(вид объекта недвижимости)			
Лист № ___ Раздела <b>4.2</b>	Всего листов раздела <b>4.2</b> : ___	Всего разделов: ___	Всего листов выписки: ___
<b>29.06.2019 № 99/2019/269975739</b>			
Кадастровый номер:		<b>23:40:0407009:31</b>	

Номер точки	Координаты, м		Описание закрепления на местности	Средняя квадратическая погрешность определения координат характерных точек границы части земельного участка, м
	X	Y		
1	2	3	4	5
51	428337.96	1306034.18	данные отсутствуют	0.3
52	428342.36	1306029.95	данные отсутствуют	0.3
53	428344.84	1306032.58	данные отсутствуют	0.3
54	428370.13	1305971.52	данные отсутствуют	0.3
55	428377.37	1305978.5	данные отсутствуют	0.3
56	428374.98	1305980.85	данные отсутствуют	0.3
57	428367.81	1305973.93	данные отсутствуют	0.3
58	428353.94	1305991.52	данные отсутствуют	0.3
59	428352.29	1305989.61	данные отсутствуют	0.3
60	428356.39	1305986.04	данные отсутствуют	0.3
61	428358.01	1305987.9	данные отсутствуют	0.3
62	428349.93	1305996.49	данные отсутствуют	0.3
63	428348.24	1305994.81	данные отсутствуют	0.3
64	428352.33	1305991.1	данные отсутствуют	0.3
65	428354	1305992.89	данные отсутствуют	0.3
66	428340.41	1306010.75	данные отсутствуют	0.3
67	428337.83	1306008.32	данные отсутствуют	0.3

Государственный регистратор		ФГИС ЕГРН
полное наименование должности	подпись	инициалы, фамилия

М.П.

Выписка из Единого государственного реестра недвижимости об объекте недвижимости  
**Сведения о частях земельного участка**

<b>Земельный участок</b>			
(вид объекта недвижимости)			
Лист № ___ Раздела <b>4.2</b>	Всего листов раздела <b>4.2</b> : ___	Всего разделов: ___	Всего листов выписки: ___
<b>29.06.2019 № 99/2019/269975739</b>			
Кадастровый номер:		<b>23:40:0407009:31</b>	

Номер точки	Координаты, м		Описание закрепления на местности	Средняя квадратическая погрешность определения координат характерных точек границы части земельного участка, м
	X	Y		
1	2	3	4	5
68	428342.18	1306003.64	данные отсутствуют	0.3
69	428344.8	1306006.35	данные отсутствуют	0.3
70	428327.46	1306025.99	данные отсутствуют	0.3
71	428324.05	1306022.84	данные отсутствуют	0.3
72	428330.96	1306015.63	данные отсутствуют	0.3
73	428334.37	1306018.74	данные отсутствуют	0.3
74	428324.95	1306033.49	данные отсутствуют	0.3
75	428326.94	1306030.37	данные отсутствуют	0.3
76	428332.08	1306033.89	данные отсутствуют	0.3
77	428330.06	1306037.07	данные отсутствуют	0.3
78	428318.21	1306029.01	данные отсутствуют	0.3
79	428320.23	1306025.96	данные отсутствуют	0.3
80	428325.36	1306029.41	данные отсутствуют	0.3
81	428323.37	1306032.43	данные отсутствуют	0.3
82	428363.87	1305970.48	данные отсутствуют	0.3
83	428366.18	1305968.35	данные отсутствуют	0.3
84	428368.91	1305971.33	данные отсутствуют	0.3

Государственный регистратор		ФГИС ЕГРН
полное наименование должности	подпись	инициалы, фамилия

М.П.

Выписка из Единого государственного реестра недвижимости об объекте недвижимости  
**Сведения о частях земельного участка**

<b>Земельный участок</b>			
(вид объекта недвижимости)			
Лист № ____ Раздела <b>4.2</b>	Всего листов раздела <b>4.2</b> : ____	Всего разделов: ____	Всего листов выписки: ____
<b>29.06.2019 № 99/2019/269975739</b>			
Кадастровый номер:		<b>23:40:0407009:31</b>	

Номер точки	Координаты, м		Описание закрепления на местности	Средняя квадратическая погрешность определения координат характерных точек границы части земельного участка, м
	X	Y		
1	2	3	4	5
85	428366.58	1305973.47	данные отсутствуют	0.3
86	428360.81	1305973.25	данные отсутствуют	0.3
87	428363.21	1305971.21	данные отсутствуют	0.3
88	428365.85	1305974.3	данные отсутствуют	0.3
89	428363.49	1305976.33	данные отсутствуют	0.3
90	428360.46	1305978.95	данные отсутствуют	0.3
91	428357.79	1305975.88	данные отсутствуют	0.3
92	428360.15	1305973.8	данные отсутствуют	0.3
93	428362.74	1305976.86	данные отсутствуют	0.3
94	428356.07	1305983.45	данные отсутствуют	0.3
95	428353.84	1305980.9	данные отсутствуют	0.3
96	428357.96	1305977.26	данные отсутствуют	0.3
97	428360.25	1305979.77	данные отсутствуют	0.3
98	428345.15	1305993.04	данные отсутствуют	0.3
99	428343.08	1305990.72	данные отсутствуют	0.3
100	428348.49	1305985.88	данные отсутствуют	0.3
101	428350.58	1305988.24	данные отсутствуют	0.3

Государственный регистратор		ФГИС ЕГРН
полное наименование должности	подпись	инициалы, фамилия

М.П.



Выписка из Единого государственного реестра недвижимости об объекте недвижимости  
**Сведения о частях земельного участка**

<b>Земельный участок</b>			
(вид объекта недвижимости)			
Лист № ___ Раздела <b>4.2</b>	Всего листов раздела <b>4.2</b> : ___	Всего разделов: ___	Всего листов выписки: ___
<b>29.06.2019 № 99/2019/269975739</b>			
Кадастровый номер:		<b>23:40:0407009:31</b>	

Номер точки	Координаты, м		Описание закрепления на местности	Средняя квадратическая погрешность определения координат характерных точек границы части земельного участка, м
	X	Y		
1	2	3	4	5
102	428334.54	1306002.11	данные отсутствуют	0.3
103	428332.5	1305999.74	данные отсутствуют	0.3
104	428338.02	1305994.97	данные отсутствуют	0.3
105	428340.02	1305997.26	данные отсутствуют	0.3
106	428318.45	1306016.35	данные отсутствуют	0.3
107	428316.45	1306013.96	данные отсутствуют	0.3
108	428321.79	1306009.15	данные отсутствуют	0.3
109	428323.86	1306011.49	данные отсутствуют	0.3
110	428307	1306022.16	данные отсутствуют	0.3
111	428312.42	1306017.41	данные отсутствуют	0.3
112	428314.53	1306019.72	данные отсутствуют	0.3
113	428309.02	1306024.44	данные отсутствуют	0.3
114	428375.41	1305941.91	данные отсутствуют	0.3
115	428368.44	1305949.16	данные отсутствуют	0.3
116	428366.14	1305946.8	данные отсутствуют	0.3
117	428372.99	1305939.65	данные отсутствуют	0.3
118	428362.3	1305933.62	данные отсутствуют	0.3

Государственный регистратор		ФГИС ЕГРН
полное наименование должности	подпись	инициалы, фамилия

М.П.

Выписка из Единого государственного реестра недвижимости об объекте недвижимости  
**Сведения о частях земельного участка**

<b>Земельный участок</b>			
(вид объекта недвижимости)			
Лист № ___ Раздела <b>4.2</b>	Всего листов раздела <b>4.2</b> : ___	Всего разделов: ___	Всего листов выписки: ___
<b>29.06.2019 № 99/2019/269975739</b>			
Кадастровый номер:		<b>23:40:0407009:31</b>	

Номер точки	Координаты, м		Описание закрепления на местности	Средняя квадратическая погрешность определения координат характерных точек границы части земельного участка, м
	X	Y		
1	2	3	4	5
119	428369.29	1305927.65	данные отсутствуют	0.3
120	428371.31	1305930.23	данные отсутствуют	0.3
121	428364.27	1305936.06	данные отсутствуют	0.3
122	428360.12	1305931.1	данные отсутствуют	0.3
123	428358.35	1305928.87	данные отсутствуют	0.3
124	428361.89	1305925.89	данные отсутствуют	0.3
125	428363.7	1305928.08	данные отсутствуют	0.3
126	428365.09	1305951.87	данные отсутствуют	0.3
127	428359.57	1305957.62	данные отсутствуют	0.3
128	428356.55	1305954.82	данные отсутствуют	0.3
129	428362.15	1305949.02	данные отсутствуют	0.3
130	428356.85	1305965.48	данные отсутствуют	0.3
131	428354.8	1305967.16	данные отсутствуют	0.3
132	428353.45	1305965.41	данные отсутствуют	0.3
133	428355.22	1305963.77	данные отсутствуют	0.3
134	428353.67	1305967.3	данные отсутствуют	0.3
135	428346.69	1305973.03	данные отсутствуют	0.3

Государственный регистратор		ФГИС ЕГРН
полное наименование должности	подпись	инициалы, фамилия

М.П.

Выписка из Единого государственного реестра недвижимости об объекте недвижимости  
Сведения о частях земельного участка

<b>Земельный участок</b>			
(вид объекта недвижимости)			
Лист № ____ Раздела <b>4.2</b>	Всего листов раздела <b>4.2</b> : ____	Всего разделов: ____	Всего листов выписки: ____
<b>29.06.2019 № 99/2019/269975739</b>			
Кадастровый номер:		<b>23:40:0407009:31</b>	

Номер точки	Координаты, м		Описание закрепления на местности	Средняя квадратическая погрешность определения координат характерных точек границы части земельного участка, м
	X	Y		
1	2	3	4	5
136	428344.84	1305970.71	данные отсутствуют	0.3
137	428351.79	1305965.04	данные отсутствуют	0.3
138	428345.47	1305973.82	данные отсутствуют	0.3
139	428341.84	1305976.87	данные отсутствуют	0.3
140	428340.01	1305974.55	данные отсутствуют	0.3
141	428343.69	1305971.55	данные отсутствуют	0.3
142	428341.69	1305979.19	данные отсутствуют	0.3
143	428339.49	1305981.08	данные отсутствуют	0.3
144	428336.37	1305977.5	данные отсутствуют	0.3
145	428338.66	1305975.67	данные отсутствуют	0.3
146	428331.48	1305978.28	данные отсутствуют	0.3
147	428335.52	1305982.8	данные отсутствуют	0.3
148	428330.71	1305986.99	данные отсутствуют	0.3
149	428326.7	1305982.44	данные отсутствуют	0.3
150	428312	1306003.15	данные отсутствуют	0.3
151	428307.99	1305998.55	данные отсутствуют	0.3
152	428312.86	1305994.44	данные отсутствуют	0.3

Государственный регистратор		ФГИС ЕГРН
полное наименование должности	подпись	инициалы, фамилия

М.П.

Выписка из Единого государственного реестра недвижимости об объекте недвижимости  
**Сведения о частях земельного участка**

<b>Земельный участок</b>			
(вид объекта недвижимости)			
Лист № ___ Раздела <b>4.2</b>	Всего листов раздела <b>4.2</b> : ___	Всего разделов: ___	Всего листов выписки: ___
<b>29.06.2019 № 99/2019/269975739</b>			
Кадастровый номер:		<b>23:40:0407009:31</b>	

Номер точки	Координаты, м		Описание закрепления на местности	Средняя квадратическая погрешность определения координат характерных точек границы части земельного участка, м
	X	Y		
1	2	3	4	5
153	428316.77	1305999	данные отсутствуют	0.3
154	428309.1	1306005.76	данные отсутствуют	0.3
155	428304.35	1306009.72	данные отсутствуют	0.3
156	428300.92	1306005.52	данные отсутствуют	0.3
157	428305.72	1306001.62	данные отсутствуют	0.3
158	428297.56	1306016.59	данные отсутствуют	0.3
159	428300.06	1306014.11	данные отсутствуют	0.3
160	428305.02	1306019.12	данные отсутствуют	0.3
161	428302.38	1306021.65	данные отсутствуют	0.3
162	428299.15	1306012.85	данные отсутствуют	0.3
163	428296.51	1306015.43	данные отсутствуют	0.3
164	428291.74	1306010.13	данные отсутствуют	0.3
165	428294.28	1306007.74	данные отсутствуют	0.3
166	428294.95	1305999.57	данные отсутствуют	0.3
167	428299.02	1306005.95	данные отсутствуют	0.3
168	428296.49	1306007.63	данные отсутствуют	0.3
169	428292.44	1306001.29	данные отсутствуют	0.3

Государственный регистратор		ФГИС ЕГРН
полное наименование должности	подпись	инициалы, фамилия

М.П.

Выписка из Единого государственного реестра недвижимости об объекте недвижимости  
**Сведения о частях земельного участка**

<b>Земельный участок</b>			
(вид объекта недвижимости)			
Лист № ____ Раздела <b>4.2</b>	Всего листов раздела <b>4.2</b> : ____	Всего разделов: ____	Всего листов выписки: ____
<b>29.06.2019 № 99/2019/269975739</b>			
Кадастровый номер:		<b>23:40:0407009:31</b>	

Номер точки	Координаты, м		Описание закрепления на местности	Средняя квадратическая погрешность определения координат характерных точек границы части земельного участка, м
	X	Y		
1	2	3	4	5
170	428283	1306000.72	данные отсутствуют	0.3
171	428284.99	1305998.94	данные отсутствуют	0.3
172	428289.91	1306005.19	данные отсутствуют	0.3
173	428287.88	1306006.97	данные отсутствуют	0.3
174	428334.06	1306017.48	данные отсутствуют	0.3
175	428331.46	1306015.03	данные отсутствуют	0.3
176	428335.74	1306010.53	данные отсутствуют	0.3
177	428338.27	1306012.94	данные отсутствуют	0.3
178	428325.51	1305991.5	данные отсутствуют	0.3
179	428320.69	1305995.66	данные отсутствуют	0.3
180	428316.7	1305991.08	данные отсутствуют	0.3
181	428321.51	1305986.93	данные отсутствуют	0.3
182	428337.31	1305969.87	данные отсутствуют	0.3
183	428329.66	1305961.89	данные отсутствуют	0.3
184	428331.94	1305959.72	данные отсутствуют	0.3
185	428339.58	1305967.73	данные отсутствуют	0.3
186	428335.05	1305972.27	данные отсутствуют	0.3

Государственный регистратор		ФГИС ЕГРН
полное наименование должности	подпись	инициалы, фамилия

М.П.

Выписка из Единого государственного реестра недвижимости об объекте недвижимости  
**Сведения о частях земельного участка**

<b>Земельный участок</b>			
(вид объекта недвижимости)			
Лист № ___ Раздела <b>4.2</b>	Всего листов раздела <b>4.2</b> : ___	Всего разделов: ___	Всего листов выписки: ___
<b>29.06.2019 № 99/2019/269975739</b>			
Кадастровый номер:		<b>23:40:0407009:31</b>	

Номер точки	Координаты, м		Описание закрепления на местности	Средняя квадратическая погрешность определения координат характерных точек границы части земельного участка, м
	X	Y		
1	2	3	4	5
187	428332.98	1305974.04	данные отсутствуют	0.3
188	428329.02	1305969.48	данные отсутствуют	0.3
189	428331.1	1305967.79	данные отсутствуют	0.3
190	428327.46	1305975.96	данные отсутствуют	0.3
191	428323.41	1305971.56	данные отсутствуют	0.3
192	428325.47	1305969.64	данные отсутствуют	0.3
193	428329.52	1305974.12	данные отсутствуют	0.3
194	428326.19	1305977.14	данные отсутствуют	0.3
195	428324.19	1305979.01	данные отсутствуют	0.3
196	428320.1	1305974.62	данные отсутствуют	0.3
197	428322.1	1305972.69	данные отсутствуют	0.3
198	428320.54	1305982.17	данные отсутствуют	0.3
199	428316.35	1305977.96	данные отсутствуют	0.3
200	428318.33	1305975.97	данные отсутствуют	0.3
201	428322.51	1305980.32	данные отсутствуют	0.3
202	428318.47	1305983.81	данные отсутствуют	0.3
203	428316.23	1305985.88	данные отсутствуют	0.3

Государственный регистратор		ФГИС ЕГРН
полное наименование должности	подпись	инициалы, фамилия

М.П.

Выписка из Единого государственного реестра недвижимости об объекте недвижимости  
**Сведения о частях земельного участка**

<b>Земельный участок</b>			
(вид объекта недвижимости)			
Лист № ___ Раздела <b>4.2</b>	Всего листов раздела <b>4.2</b> : ___	Всего разделов: ___	Всего листов выписки: ___
<b>29.06.2019 № 99/2019/269975739</b>			
Кадастровый номер:		<b>23:40:0407009:31</b>	

Номер точки	Координаты, м		Описание закрепления на местности	Средняя квадратическая погрешность определения координат характерных точек границы части земельного участка, м
	X	Y		
1	2	3	4	5
204	428312.14	1305981.3	данные отсутствуют	0.3
205	428314.44	1305979.25	данные отсутствуют	0.3
206	428327.28	1305963.57	данные отсутствуют	0.3
207	428325.43	1305961.55	данные отсутствуют	0.3
208	428329.93	1305957.54	данные отсутствуют	0.3
209	428331.72	1305959.51	данные отсутствуют	0.3
210	428328.98	1305956.92	данные отсутствуют	0.3
211	428327.48	1305959.7	данные отсутствуют	0.3
212	428317.84	1305954.4	данные отсутствуют	0.3
213	428319.38	1305951.66	данные отсутствуют	0.3
214	428323.18	1305960.98	данные отсутствуют	0.3
215	428315.08	1305968.55	данные отсутствуют	0.3
216	428312.94	1305966.31	данные отсутствуют	0.3
217	428321.03	1305958.8	данные отсутствуют	0.3
218	428310.31	1305962.81	данные отсутствуют	0.3
219	428308.33	1305960.42	данные отсутствуют	0.3
220	428316.85	1305953.51	данные отсутствуют	0.3

Государственный регистратор		ФГИС ЕГРН
полное наименование должности	подпись	инициалы, фамилия

М.П.

Выписка из Единого государственного реестра недвижимости об объекте недвижимости  
**Сведения о частях земельного участка**

<b>Земельный участок</b>			
(вид объекта недвижимости)			
Лист № ___ Раздела <b>4.2</b>	Всего листов раздела <b>4.2</b> : ___	Всего разделов: ___	Всего листов выписки: ___
<b>29.06.2019 № 99/2019/269975739</b>			
Кадастровый номер:		<b>23:40:0407009:31</b>	

Номер точки	Координаты, м		Описание закрепления на местности	Средняя квадратическая погрешность определения координат характерных точек границы части земельного участка, м
	X	Y		
1	2	3	4	5
221	428318.81	1305955.94	данные отсутствуют	0.3
222	428315.76	1305975.19	данные отсутствуют	0.3
223	428311.43	1305979.37	данные отсутствуют	0.3
224	428309.53	1305977.44	данные отсутствуют	0.3
225	428313.91	1305973.24	данные отсутствуют	0.3
226	428312.89	1305973	данные отсутствуют	0.3
227	428310.78	1305975.07	данные отсутствуют	0.3
228	428307.81	1305971.92	данные отсутствуют	0.3
229	428309.92	1305969.88	данные отсутствуют	0.3
230	428305.72	1305979.32	данные отсутствуют	0.3
231	428303.73	1305977.2	данные отсутствуют	0.3
232	428307.21	1305974	данные отсутствуют	0.3
233	428309.17	1305976.1	данные отсутствуют	0.3
234	428300.64	1305985.65	данные отсутствуют	0.3
235	428297.44	1305982.17	данные отсутствуют	0.3
236	428299.58	1305980.22	данные отсутствуют	0.3
237	428302.77	1305983.69	данные отсутствуют	0.3

Государственный регистратор		ФГИС ЕГРН
полное наименование должности	подпись	инициалы, фамилия

М.П.



Выписка из Единого государственного реестра недвижимости об объекте недвижимости  
**Сведения о частях земельного участка**

<b>Земельный участок</b>			
(вид объекта недвижимости)			
Лист № ____ Раздела <b>4.2</b>	Всего листов раздела <b>4.2</b> : ____	Всего разделов: ____	Всего листов выписки: ____
<b>29.06.2019 № 99/2019/269975739</b>			
Кадастровый номер:		<b>23:40:0407009:31</b>	

Номер точки	Координаты, м		Описание закрепления на местности	Средняя квадратическая погрешность определения координат характерных точек границы части земельного участка, м
	X	Y		
1	2	3	4	5
238	428286.17	1305992.98	данные отсутствуют	0.3
239	428288.23	1305991.42	данные отсутствуют	0.3
240	428291.41	1305995.56	данные отсутствуют	0.3
241	428289.37	1305997.16	данные отсутствуют	0.3
242	428301.03	1305966.62	данные отсутствуют	0.3
243	428303.69	1305964.37	данные отсутствуют	0.3
244	428305.31	1305966.23	данные отсутствуют	0.3
245	428302.66	1305968.53	данные отсутствуют	0.3
246	428303.16	1305970.06	данные отсутствуют	0.3
247	428300.71	1305972.13	данные отсутствуют	0.3
248	428298.06	1305969.01	данные отсутствуют	0.3
249	428300.45	1305967.08	данные отсутствуют	0.3
250	428300.18	1305972.54	данные отсутствуют	0.3
251	428297.73	1305974.66	данные отсутствуют	0.3
252	428295.17	1305971.54	данные отсутствуют	0.3
253	428297.52	1305969.52	данные отсутствуют	0.3
254	428294.69	1305971.82	данные отсутствуют	0.3

Государственный регистратор		ФГИС ЕГРН
полное наименование должности	подпись	инициалы, фамилия

М.П.

Выписка из Единого государственного реестра недвижимости об объекте недвижимости  
**Сведения о частях земельного участка**

<b>Земельный участок</b>			
(вид объекта недвижимости)			
Лист № ____ Раздела <b>4.2</b>	Всего листов раздела <b>4.2</b> : ____	Всего разделов: ____	Всего листов выписки: ____
<b>29.06.2019 № 99/2019/269975739</b>			
Кадастровый номер:		<b>23:40:0407009:31</b>	

Номер точки	Координаты, м		Описание закрепления на местности	Средняя квадратическая погрешность определения координат характерных точек границы части земельного участка, м
	X	Y		
1	2	3	4	5
255	428297.31	1305975.02	данные отсутствуют	0.3
256	428294.9	1305977.09	данные отсутствуют	0.3
257	428292.23	1305974	данные отсутствуют	0.3
258	428293.85	1305977.91	данные отсутствуют	0.3
259	428291.36	1305979.82	данные отсутствуют	0.3
260	428288.75	1305976.79	данные отсутствуют	0.3
261	428291.22	1305974.82	данные отсутствуют	0.3
262	428290.74	1305980.43	данные отсутствуют	0.3
263	428288.4	1305982.48	данные отсутствуют	0.3
264	428285.7	1305979.5	данные отсутствуют	0.3
265	428287.98	1305977.51	данные отсутствуют	0.3
266	428296.28	1305987.49	данные отсутствуют	0.3
267	428294.17	1305989.54	данные отсутствуют	0.3
268	428291.02	1305986.04	данные отсутствуют	0.3
269	428293.14	1305984.05	данные отсутствуют	0.3
270	428351.39	1305987.62	данные отсутствуют	0.3
271	428349.11	1305985.1	данные отсутствуют	0.3

Государственный регистратор		ФГИС ЕГРН
полное наименование должности	подпись	инициалы, фамилия

М.П.

Выписка из Единого государственного реестра недвижимости об объекте недвижимости  
**Сведения о частях земельного участка**

<b>Земельный участок</b>			
(вид объекта недвижимости)			
Лист № ____ Раздела <b>4.2</b>	Всего листов раздела <b>4.2</b> : ____	Всего разделов: ____	Всего листов выписки: ____
<b>29.06.2019 № 99/2019/269975739</b>			
Кадастровый номер:		<b>23:40:0407009:31</b>	

Номер точки	Координаты, м		Описание закрепления на местности	Средняя квадратическая погрешность определения координат характерных точек границы части земельного участка, м
	X	Y		
1	2	3	4	5
272	428353.21	1305981.48	данные отсутствуют	0.3
273	428355.42	1305984.06	данные отсутствуют	0.3
274	428332.92	1305942.03	данные отсутствуют	0.3
275	428334.6	1305939.6	данные отсутствуют	0.3
276	428340.63	1305943.76	данные отсутствуют	0.3
277	428338.86	1305946.2	данные отсутствуют	0.3
278	428325.55	1305937.04	данные отсутствуют	0.3
279	428327.22	1305934.59	данные отсутствуют	0.3
280	428333.15	1305938.76	данные отсутствуют	0.3
281	428331.48	1305941.15	данные отсутствуют	0.3
282	428317.87	1305931.74	данные отсутствуют	0.3
283	428319.54	1305929.33	данные отсутствуют	0.3
284	428325.5	1305933.46	данные отсутствуют	0.3
285	428323.86	1305935.89	данные отсутствуют	0.3
286	428310.52	1305926.62	данные отсутствуют	0.3
287	428312.13	1305924.19	данные отсутствуют	0.3
288	428318.22	1305928.34	данные отсутствуют	0.3

Государственный регистратор		ФГИС ЕГРН
полное наименование должности	подпись	инициалы, фамилия

М.П.

Выписка из Единого государственного реестра недвижимости об объекте недвижимости  
**Сведения о частях земельного участка**

<b>Земельный участок</b>			
(вид объекта недвижимости)			
Лист № ___ Раздела <b>4.2</b>	Всего листов раздела <b>4.2</b> : ___	Всего разделов: ___	Всего листов выписки: ___
<b>29.06.2019 № 99/2019/269975739</b>			
Кадастровый номер:		<b>23:40:0407009:31</b>	

Номер точки	Координаты, м		Описание закрепления на местности	Средняя квадратическая погрешность определения координат характерных точек границы части земельного участка, м
	X	Y		
1	2	3	4	5
289	428316.55	1305930.84	данные отсутствуют	0.3
290	428303.28	1305921.45	данные отсутствуют	0.3
291	428305	1305919.01	данные отсутствуют	0.3
292	428310.94	1305923.36	данные отсутствуют	0.3
293	428309.22	1305925.7	данные отсутствуют	0.3
294	428295.26	1305959.78	данные отсутствуют	0.3
295	428297.83	1305957.53	данные отсутствуют	0.3
296	428302.49	1305962.89	данные отсутствуют	0.3
297	428299.9	1305965.16	данные отсутствуют	0.3
298	428296.78	1305967.99	данные отсутствуют	0.3
299	428292.16	1305962.61	данные отсутствуют	0.3
300	428294.62	1305960.44	данные отсутствуют	0.3
301	428299.23	1305965.79	данные отсутствуют	0.3
302	428286.62	1305975.78	данные отсутствуют	0.3
303	428282.34	1305970.07	данные отсутствуют	0.3
304	428284.92	1305968.16	данные отсутствуют	0.3
305	428289.12	1305973.94	данные отсутствуют	0.3

Государственный регистратор		ФГИС ЕГРН
полное наименование должности	подпись	инициалы, фамилия

М.П.

Выписка из Единого государственного реестра недвижимости об объекте недвижимости  
**Сведения о частях земельного участка**

<b>Земельный участок</b>			
(вид объекта недвижимости)			
Лист № ___ Раздела <b>4.2</b>	Всего листов раздела <b>4.2</b> : ___	Всего разделов: ___	Всего листов выписки: ___
<b>29.06.2019 № 99/2019/269975739</b>			
Кадастровый номер:		<b>23:40:0407009:31</b>	

Номер точки	Координаты, м		Описание закрепления на местности	Средняя квадратическая погрешность определения координат характерных точек границы части земельного участка, м
	X	Y		
1	2	3	4	5
306	428276.49	1305981.66	данные отсутствуют	0.3
307	428278.69	1305979.85	данные отсутствуют	0.3
308	428282.62	1305984.43	данные отсутствуют	0.3
309	428280.32	1305986.44	данные отсутствуют	0.3
310	428270.31	1305974.39	данные отсутствуют	0.3
311	428272.56	1305972.55	данные отсутствуют	0.3
312	428276.34	1305977.15	данные отсутствуют	0.3
313	428274.08	1305979.05	данные отсутствуют	0.3
314	428261.39	1305968.78	данные отсутствуют	0.3
315	428262.87	1305966.53	данные отсутствуют	0.3
316	428268.95	1305970.61	данные отсутствуют	0.3
317	428267.4	1305973	данные отсутствуют	0.3
318	428254.05	1305963.55	данные отсутствуют	0.3
319	428255.73	1305961.21	данные отсутствуют	0.3
320	428259.83	1305964.2	данные отсутствуют	0.3
321	428258.23	1305966.48	данные отсутствуют	0.3
322	428247.15	1305958.47	данные отсутствуют	0.3

Государственный регистратор		ФГИС ЕГРН
полное наименование должности	подпись	инициалы, фамилия

М.П.

Выписка из Единого государственного реестра недвижимости об объекте недвижимости  
**Сведения о частях земельного участка**

<b>Земельный участок</b>			
(вид объекта недвижимости)			
Лист № ____ Раздела <b>4.2</b>	Всего листов раздела <b>4.2</b> : ____	Всего разделов: ____	Всего листов выписки: ____
<b>29.06.2019 № 99/2019/269975739</b>			
Кадастровый номер:		<b>23:40:0407009:31</b>	

Номер точки	Координаты, м		Описание закрепления на местности	Средняя квадратическая погрешность определения координат характерных точек границы части земельного участка, м
	X	Y		
1	2	3	4	5
323	428248.81	1305956.11	данные отсутствуют	0.3
324	428252.91	1305959.04	данные отсутствуют	0.3
325	428251.34	1305961.35	данные отсутствуют	0.3
326	428240.29	1305953.6	данные отсутствуют	0.3
327	428242.02	1305951.11	данные отсутствуют	0.3
328	428246.46	1305954.23	данные отсутствуют	0.3
329	428244.72	1305956.73	данные отсутствуют	0.3
330	428233.35	1305948.96	данные отсутствуют	0.3
331	428235.03	1305946.4	данные отсутствуют	0.3
332	428239.61	1305949.31	данные отсутствуют	0.3
333	428237.92	1305951.85	данные отсутствуют	0.3
334	428217.85	1305938.15	данные отсутствуют	0.3
335	428219.5	1305935.6	данные отсутствуют	0.3
336	428224.97	1305939.06	данные отсутствуют	0.3
337	428223.31	1305941.6	данные отсутствуют	0.3
338	428225.58	1305943.14	данные отсутствуют	0.3
339	428227.4	1305940.64	данные отсутствуют	0.3

Государственный регистратор		ФГИС ЕГРН
полное наименование должности	подпись	инициалы, фамилия

М.П.

Выписка из Единого государственного реестра недвижимости об объекте недвижимости  
**Сведения о частях земельного участка**

<b>Земельный участок</b>			
(вид объекта недвижимости)			
Лист № ___ Раздела <b>4.2</b>	Всего листов раздела <b>4.2</b> : ___	Всего разделов: ___	Всего листов выписки: ___
<b>29.06.2019 № 99/2019/269975739</b>			
Кадастровый номер:		<b>23:40:0407009:31</b>	

Номер точки	Координаты, м		Описание закрепления на местности	Средняя квадратическая погрешность определения координат характерных точек границы части земельного участка, м
	X	Y		
1	2	3	4	5
340	428232.62	1305944.54	данные отсутствуют	0.3
341	428230.94	1305946.89	данные отсутствуют	0.3
342	428209.22	1305933.26	данные отсутствуют	0.3
343	428211.06	1305930.26	данные отсутствуют	0.3
344	428216.94	1305933.97	данные отсутствуют	0.3
345	428215.08	1305937	данные отсутствуют	0.3
346	428201.7	1305927.53	данные отсутствуют	0.3
347	428203.21	1305925.15	данные отсутствуют	0.3
348	428208.64	1305928.65	данные отсутствуют	0.3
349	428207.13	1305930.99	данные отсутствуют	0.3
350	428193.93	1305922.38	данные отсутствуют	0.3
351	428195.48	1305919.96	данные отсутствуют	0.3
352	428200.91	1305923.51	данные отсутствуют	0.3
353	428199.36	1305925.9	данные отсутствуют	0.3
354	428186.36	1305917.53	данные отсутствуют	0.3
355	428188.09	1305914.94	данные отсутствуют	0.3
356	428193.14	1305918.42	данные отсутствуют	0.3

Государственный регистратор		ФГИС ЕГРН
полное наименование должности	подпись	инициалы, фамилия

М.П.

Выписка из Единого государственного реестра недвижимости об объекте недвижимости  
**Сведения о частях земельного участка**

<b>Земельный участок</b>			
(вид объекта недвижимости)			
Лист № ___ Раздела <b>4.2</b>	Всего листов раздела <b>4.2</b> : ___	Всего разделов: ___	Всего листов выписки: ___
<b>29.06.2019 № 99/2019/269975739</b>			
Кадастровый номер:		<b>23:40:0407009:31</b>	

Номер точки	Координаты, м		Описание закрепления на местности	Средняя квадратическая погрешность определения координат характерных точек границы части земельного участка, м
	X	Y		
1	2	3	4	5
357	428191.38	1305921.05	данные отсутствуют	0.3
358	428184.68	1305916.44	данные отсутствуют	0.3
359	428180.78	1305913.82	данные отсутствуют	0.3
360	428182.56	1305911.22	данные отсутствуют	0.3
361	428186.35	1305913.88	данные отсутствуют	0.3
362	428285.97	1305947.02	данные отсутствуют	0.3
363	428287.93	1305944.55	данные отсутствуют	0.3
364	428292.72	1305948.31	данные отсутствуют	0.3
365	428290.74	1305950.65	данные отсутствуют	0.3
366	428278.33	1305941.52	данные отсутствуют	0.3
367	428280	1305938.97	данные отсутствуют	0.3
368	428286.38	1305943.31	данные отсутствуют	0.3
369	428284.66	1305945.78	данные отсутствуют	0.3
370	428280.09	1305905.4	данные отсутствуют	0.3
371	428283.59	1305910.59	данные отсутствуют	0.3
372	428280.6	1305912.56	данные отсутствуют	0.3
373	428277.21	1305907.4	данные отсутствуют	0.3

Государственный регистратор		ФГИС ЕГРН
полное наименование должности	подпись	инициалы, фамилия

М.П.



Выписка из Единого государственного реестра недвижимости об объекте недвижимости  
**Сведения о частях земельного участка**

<b>Земельный участок</b>			
(вид объекта недвижимости)			
Лист № ___ Раздела <b>4.2</b>	Всего листов раздела <b>4.2</b> : ___	Всего разделов: ___	Всего листов выписки: ___
<b>29.06.2019 № 99/2019/269975739</b>			
Кадастровый номер:		<b>23:40:0407009:31</b>	

Номер точки	Координаты, м		Описание закрепления на местности	Средняя квадратическая погрешность определения координат характерных точек границы части земельного участка, м
	X	Y		
1	2	3	4	5
374	428228.71	1305874.1	данные отсутствуют	0.3
375	428237.99	1305868.96	данные отсутствуют	0.3
376	428240.91	1305874.33	данные отсутствуют	0.3
377	428231.71	1305879.59	данные отсутствуют	0.3
378	428235.07	1305865.56	данные отсутствуют	0.3
379	428233.05	1305867.39	данные отсутствуют	0.3
380	428229.96	1305864.1	данные отсутствуют	0.3
381	428232.01	1305862.24	данные отсутствуют	0.3
382	428307.83	1305863.93	данные отсутствуют	0.3
383	428309.8	1305861.59	данные отсутствуют	0.3
384	428314.37	1305865.45	данные отсутствуют	0.3
385	428312.41	1305867.75	данные отсутствуют	0.3
386	428295.92	1305852.05	данные отсутствуют	0.3
387	428298.12	1305850	данные отсутствуют	0.3
388	428302.66	1305854.91	данные отсутствуют	0.3
389	428300.44	1305857	данные отсутствуют	0.3
390	428278.12	1305863.05	данные отсутствуют	0.3

Государственный регистратор		ФГИС ЕГРН
полное наименование должности	подпись	инициалы, фамилия

М.П.

Выписка из Единого государственного реестра недвижимости об объекте недвижимости  
**Сведения о частях земельного участка**

<b>Земельный участок</b>			
(вид объекта недвижимости)			
Лист № ___ Раздела <b>4.2</b>	Всего листов раздела <b>4.2</b> : ___	Всего разделов: ___	Всего листов выписки: ___
<b>29.06.2019 № 99/2019/269975739</b>			
Кадастровый номер:		<b>23:40:0407009:31</b>	

Номер точки	Координаты, м		Описание закрепления на местности	Средняя квадратическая погрешность определения координат характерных точек границы части земельного участка, м
	X	Y		
1	2	3	4	5
391	428275.26	1305866.2	данные отсутствуют	0.3
392	428271.27	1305862.52	данные отсутствуют	0.3
393	428273.97	1305859.32	данные отсутствуют	0.3
394	428235.1	1305854.32	данные отсутствуют	0.3
395	428237.1	1305852.43	данные отсутствуют	0.3
396	428241.42	1305856.57	данные отсутствуют	0.3
397	428239.52	1305858.46	данные отсутствуют	0.3
398	428262.68	1305850.12	данные отсутствуют	0.3
399	428264.38	1305847.89	данные отсутствуют	0.3
400	428270.68	1305852.74	данные отсутствуют	0.3
401	428268.9	1305854.9	данные отсутствуют	0.3

Государственный регистратор		ФГИС ЕГРН
полное наименование должности	подпись	инициалы, фамилия

М.П.

Выписка из Единого государственного реестра недвижимости об объекте недвижимости  
Сведения о частях земельного участка

<b>Земельный участок</b>				
(вид объекта недвижимости)				
Лист № ____ Раздела <b>4.2</b>		Всего листов раздела <b>4.2</b> : ____		Всего разделов: ____
Всего листов выписки: ____				
<b>29.06.2019 № 99/2019/269975739</b>				
Кадастровый номер:			<b>23:40:0407009:31</b>	
Сведения о характерных точках границы части (частей) земельного участка				
Учетный номер части: 19				
Система координат: МСК 23, зона 1				
Зона №				
Номер точки	Координаты, м		Описание закрепления на местности	Средняя квадратическая погрешность определения координат характерных точек границы части земельного участка, м
	X	Y		
1	2	3	4	5
18	428270.18	1305928.09	данные отсутствуют	0.3
19	428278.52	1305933.91	данные отсутствуют	0.3
20	428274.2	1305940.15	данные отсутствуют	0.3
21	428265.81	1305934.39	данные отсутствуют	0.3
22	428402	1305962.18	данные отсутствуют	0.3
23	428399.77	1305964.35	данные отсутствуют	0.3
24	428397.55	1305962.06	данные отсутствуют	0.3
25	428399.77	1305959.87	данные отсутствуют	0.3
26	428392.83	1305985.84	данные отсутствуют	0.3
27	428390.1	1305984.67	данные отсутствуют	0.3
28	428396.01	1305970.83	данные отсутствуют	0.3
29	428398.77	1305971.99	данные отсутствуют	0.3
30	428379.22	1305989.88	данные отсутствуют	0.3
31	428377.08	1305992	данные отсутствуют	0.3
32	428374.19	1305988.99	данные отсутствуют	0.3
33	428376.42	1305986.89	данные отсутствуют	0.3
Государственный регистратор			ФГИС ЕГРН	
полное наименование должности			подпись	
			инициалы, фамилия	

М.П.

Выписка из Единого государственного реестра недвижимости об объекте недвижимости  
**Сведения о частях земельного участка**

<b>Земельный участок</b>			
(вид объекта недвижимости)			
Лист № ___ Раздела <b>4.2</b>	Всего листов раздела <b>4.2</b> : ___	Всего разделов: ___	Всего листов выписки: ___
<b>29.06.2019 № 99/2019/269975739</b>			
Кадастровый номер:		<b>23:40:0407009:31</b>	

Номер точки	Координаты, м		Описание закрепления на местности	Средняя квадратическая погрешность определения координат характерных точек границы части земельного участка, м
	X	Y		
1	2	3	4	5
34	428373.66	1306003.93	данные отсутствуют	0.3
35	428370	1306007.65	данные отсутствуют	0.3
36	428367.68	1306005.4	данные отсутствуют	0.3
37	428371.32	1306001.6	данные отсутствуют	0.3
38	428368.61	1306009.95	данные отсутствуют	0.3
39	428360.35	1306018.13	данные отсутствуют	0.3
40	428357.52	1306015.45	данные отсутствуют	0.3
41	428365.82	1306007.18	данные отсутствуют	0.3
42	428358.15	1306020.05	данные отсутствуют	0.3
43	428353.77	1306024.34	данные отсутствуют	0.3
44	428351.12	1306021.58	данные отсутствуют	0.3
45	428355.4	1306017.32	данные отсутствуют	0.3
46	428351.63	1306026.35	данные отсутствуют	0.3
47	428347.19	1306030.47	данные отсутствуют	0.3
48	428344.61	1306027.85	данные отсутствуют	0.3
49	428348.93	1306023.69	данные отсутствуют	0.3
50	428340.39	1306036.94	данные отсутствуют	0.3

Государственный регистратор		ФГИС ЕГРН
полное наименование должности	подпись	инициалы, фамилия

М.П.

Выписка из Единого государственного реестра недвижимости об объекте недвижимости  
**Сведения о частях земельного участка**

<b>Земельный участок</b>			
(вид объекта недвижимости)			
Лист № ___ Раздела <b>4.2</b>	Всего листов раздела <b>4.2</b> : ___	Всего разделов: ___	Всего листов выписки: ___
<b>29.06.2019 № 99/2019/269975739</b>			
Кадастровый номер:		<b>23:40:0407009:31</b>	

Номер точки	Координаты, м		Описание закрепления на местности	Средняя квадратическая погрешность определения координат характерных точек границы части земельного участка, м
	X	Y		
1	2	3	4	5
51	428337.96	1306034.18	данные отсутствуют	0.3
52	428342.36	1306029.95	данные отсутствуют	0.3
53	428344.84	1306032.58	данные отсутствуют	0.3
54	428370.13	1305971.52	данные отсутствуют	0.3
55	428377.37	1305978.5	данные отсутствуют	0.3
56	428374.98	1305980.85	данные отсутствуют	0.3
57	428367.81	1305973.93	данные отсутствуют	0.3
58	428353.94	1305991.52	данные отсутствуют	0.3
59	428352.29	1305989.61	данные отсутствуют	0.3
60	428356.39	1305986.04	данные отсутствуют	0.3
61	428358.01	1305987.9	данные отсутствуют	0.3
62	428349.93	1305996.49	данные отсутствуют	0.3
63	428348.24	1305994.81	данные отсутствуют	0.3
64	428352.33	1305991.1	данные отсутствуют	0.3
65	428354	1305992.89	данные отсутствуют	0.3
66	428340.41	1306010.75	данные отсутствуют	0.3
67	428337.83	1306008.32	данные отсутствуют	0.3

Государственный регистратор		ФГИС ЕГРН
полное наименование должности	подпись	инициалы, фамилия

М.П.

Выписка из Единого государственного реестра недвижимости об объекте недвижимости  
**Сведения о частях земельного участка**

<b>Земельный участок</b>			
(вид объекта недвижимости)			
Лист № ____ Раздела <b>4.2</b>	Всего листов раздела <b>4.2</b> : ____	Всего разделов: ____	Всего листов выписки: ____
<b>29.06.2019 № 99/2019/269975739</b>			
Кадастровый номер:		<b>23:40:0407009:31</b>	

Номер точки	Координаты, м		Описание закрепления на местности	Средняя квадратическая погрешность определения координат характерных точек границы части земельного участка, м
	X	Y		
1	2	3	4	5
68	428342.18	1306003.64	данные отсутствуют	0.3
69	428344.8	1306006.35	данные отсутствуют	0.3
70	428327.46	1306025.99	данные отсутствуют	0.3
71	428324.05	1306022.84	данные отсутствуют	0.3
72	428330.96	1306015.63	данные отсутствуют	0.3
73	428334.37	1306018.74	данные отсутствуют	0.3
74	428324.95	1306033.49	данные отсутствуют	0.3
75	428326.94	1306030.37	данные отсутствуют	0.3
76	428332.08	1306033.89	данные отсутствуют	0.3
77	428330.06	1306037.07	данные отсутствуют	0.3
78	428318.21	1306029.01	данные отсутствуют	0.3
79	428320.23	1306025.96	данные отсутствуют	0.3
80	428325.36	1306029.41	данные отсутствуют	0.3
81	428323.37	1306032.43	данные отсутствуют	0.3
82	428363.87	1305970.48	данные отсутствуют	0.3
83	428366.18	1305968.35	данные отсутствуют	0.3
84	428368.91	1305971.33	данные отсутствуют	0.3

Государственный регистратор		ФГИС ЕГРН
полное наименование должности	подпись	инициалы, фамилия

М.П.

Выписка из Единого государственного реестра недвижимости об объекте недвижимости  
**Сведения о частях земельного участка**

<b>Земельный участок</b>			
(вид объекта недвижимости)			
Лист № ___ Раздела <b>4.2</b>	Всего листов раздела <b>4.2</b> : ___	Всего разделов: ___	Всего листов выписки: ___
<b>29.06.2019 № 99/2019/269975739</b>			
Кадастровый номер:		<b>23:40:0407009:31</b>	

Номер точки	Координаты, м		Описание закрепления на местности	Средняя квадратическая погрешность определения координат характерных точек границы части земельного участка, м
	X	Y		
1	2	3	4	5
85	428366.58	1305973.47	данные отсутствуют	0.3
86	428360.81	1305973.25	данные отсутствуют	0.3
87	428363.21	1305971.21	данные отсутствуют	0.3
88	428365.85	1305974.3	данные отсутствуют	0.3
89	428363.49	1305976.33	данные отсутствуют	0.3
90	428360.46	1305978.95	данные отсутствуют	0.3
91	428357.79	1305975.88	данные отсутствуют	0.3
92	428360.15	1305973.8	данные отсутствуют	0.3
93	428362.74	1305976.86	данные отсутствуют	0.3
94	428356.07	1305983.45	данные отсутствуют	0.3
95	428353.84	1305980.9	данные отсутствуют	0.3
96	428357.96	1305977.26	данные отсутствуют	0.3
97	428360.25	1305979.77	данные отсутствуют	0.3
98	428345.15	1305993.04	данные отсутствуют	0.3
99	428343.08	1305990.72	данные отсутствуют	0.3
100	428348.49	1305985.88	данные отсутствуют	0.3
101	428350.58	1305988.24	данные отсутствуют	0.3

Государственный регистратор		ФГИС ЕГРН
полное наименование должности	подпись	инициалы, фамилия

М.П.

Выписка из Единого государственного реестра недвижимости об объекте недвижимости  
**Сведения о частях земельного участка**

<b>Земельный участок</b>			
(вид объекта недвижимости)			
Лист № ___ Раздела <b>4.2</b>	Всего листов раздела <b>4.2</b> : ___	Всего разделов: ___	Всего листов выписки: ___
<b>29.06.2019 № 99/2019/269975739</b>			
Кадастровый номер:		<b>23:40:0407009:31</b>	

Номер точки	Координаты, м		Описание закрепления на местности	Средняя квадратическая погрешность определения координат характерных точек границы части земельного участка, м
	X	Y		
1	2	3	4	5
102	428334.54	1306002.11	данные отсутствуют	0.3
103	428332.5	1305999.74	данные отсутствуют	0.3
104	428338.02	1305994.97	данные отсутствуют	0.3
105	428340.02	1305997.26	данные отсутствуют	0.3
106	428318.45	1306016.35	данные отсутствуют	0.3
107	428316.45	1306013.96	данные отсутствуют	0.3
108	428321.79	1306009.15	данные отсутствуют	0.3
109	428323.86	1306011.49	данные отсутствуют	0.3
110	428307	1306022.16	данные отсутствуют	0.3
111	428312.42	1306017.41	данные отсутствуют	0.3
112	428314.53	1306019.72	данные отсутствуют	0.3
113	428309.02	1306024.44	данные отсутствуют	0.3
114	428375.41	1305941.91	данные отсутствуют	0.3
115	428368.44	1305949.16	данные отсутствуют	0.3
116	428366.14	1305946.8	данные отсутствуют	0.3
117	428372.99	1305939.65	данные отсутствуют	0.3
118	428362.3	1305933.62	данные отсутствуют	0.3

Государственный регистратор		ФГИС ЕГРН
полное наименование должности	подпись	инициалы, фамилия

М.П.



Выписка из Единого государственного реестра недвижимости об объекте недвижимости  
**Сведения о частях земельного участка**

<b>Земельный участок</b>			
(вид объекта недвижимости)			
Лист № ___ Раздела <b>4.2</b>	Всего листов раздела <b>4.2</b> : ___	Всего разделов: ___	Всего листов выписки: ___
<b>29.06.2019 № 99/2019/269975739</b>			
Кадастровый номер:		<b>23:40:0407009:31</b>	

Номер точки	Координаты, м		Описание закрепления на местности	Средняя квадратическая погрешность определения координат характерных точек границы части земельного участка, м
	X	Y		
1	2	3	4	5
119	428369.29	1305927.65	данные отсутствуют	0.3
120	428371.31	1305930.23	данные отсутствуют	0.3
121	428364.27	1305936.06	данные отсутствуют	0.3
122	428360.12	1305931.1	данные отсутствуют	0.3
123	428358.35	1305928.87	данные отсутствуют	0.3
124	428361.89	1305925.89	данные отсутствуют	0.3
125	428363.7	1305928.08	данные отсутствуют	0.3
126	428365.09	1305951.87	данные отсутствуют	0.3
127	428359.57	1305957.62	данные отсутствуют	0.3
128	428356.55	1305954.82	данные отсутствуют	0.3
129	428362.15	1305949.02	данные отсутствуют	0.3
130	428356.85	1305965.48	данные отсутствуют	0.3
131	428354.8	1305967.16	данные отсутствуют	0.3
132	428353.45	1305965.41	данные отсутствуют	0.3
133	428355.22	1305963.77	данные отсутствуют	0.3
134	428353.67	1305967.3	данные отсутствуют	0.3
135	428346.69	1305973.03	данные отсутствуют	0.3

Государственный регистратор		ФГИС ЕГРН
полное наименование должности	подпись	инициалы, фамилия

М.П.

Выписка из Единого государственного реестра недвижимости об объекте недвижимости  
**Сведения о частях земельного участка**

<b>Земельный участок</b>			
(вид объекта недвижимости)			
Лист № ____ Раздела <b>4.2</b>	Всего листов раздела <b>4.2</b> : ____	Всего разделов: ____	Всего листов выписки: ____
<b>29.06.2019 № 99/2019/269975739</b>			
Кадастровый номер:		<b>23:40:0407009:31</b>	

Номер точки	Координаты, м		Описание закрепления на местности	Средняя квадратическая погрешность определения координат характерных точек границы части земельного участка, м
	X	Y		
1	2	3	4	5
136	428344.84	1305970.71	данные отсутствуют	0.3
137	428351.79	1305965.04	данные отсутствуют	0.3
138	428345.47	1305973.82	данные отсутствуют	0.3
139	428341.84	1305976.87	данные отсутствуют	0.3
140	428340.01	1305974.55	данные отсутствуют	0.3
141	428343.69	1305971.55	данные отсутствуют	0.3
142	428341.69	1305979.19	данные отсутствуют	0.3
143	428339.49	1305981.08	данные отсутствуют	0.3
144	428336.37	1305977.5	данные отсутствуют	0.3
145	428338.66	1305975.67	данные отсутствуют	0.3
146	428331.48	1305978.28	данные отсутствуют	0.3
147	428335.52	1305982.8	данные отсутствуют	0.3
148	428330.71	1305986.99	данные отсутствуют	0.3
149	428326.7	1305982.44	данные отсутствуют	0.3
150	428312	1306003.15	данные отсутствуют	0.3
151	428307.99	1305998.55	данные отсутствуют	0.3
152	428312.86	1305994.44	данные отсутствуют	0.3

Государственный регистратор		ФГИС ЕГРН
полное наименование должности	подпись	инициалы, фамилия

М.П.

Выписка из Единого государственного реестра недвижимости об объекте недвижимости  
**Сведения о частях земельного участка**

<b>Земельный участок</b>			
(вид объекта недвижимости)			
Лист № ___ Раздела <b>4.2</b>	Всего листов раздела <b>4.2</b> : ___	Всего разделов: ___	Всего листов выписки: ___
<b>29.06.2019 № 99/2019/269975739</b>			
Кадастровый номер:		<b>23:40:0407009:31</b>	

Номер точки	Координаты, м		Описание закрепления на местности	Средняя квадратическая погрешность определения координат характерных точек границы части земельного участка, м
	X	Y		
1	2	3	4	5
153	428316.77	1305999	данные отсутствуют	0.3
154	428309.1	1306005.76	данные отсутствуют	0.3
155	428304.35	1306009.72	данные отсутствуют	0.3
156	428300.92	1306005.52	данные отсутствуют	0.3
157	428305.72	1306001.62	данные отсутствуют	0.3
158	428297.56	1306016.59	данные отсутствуют	0.3
159	428300.06	1306014.11	данные отсутствуют	0.3
160	428305.02	1306019.12	данные отсутствуют	0.3
161	428302.38	1306021.65	данные отсутствуют	0.3
162	428299.15	1306012.85	данные отсутствуют	0.3
163	428296.51	1306015.43	данные отсутствуют	0.3
164	428291.74	1306010.13	данные отсутствуют	0.3
165	428294.28	1306007.74	данные отсутствуют	0.3
166	428294.95	1305999.57	данные отсутствуют	0.3
167	428299.02	1306005.95	данные отсутствуют	0.3
168	428296.49	1306007.63	данные отсутствуют	0.3
169	428292.44	1306001.29	данные отсутствуют	0.3

Государственный регистратор		ФГИС ЕГРН
полное наименование должности	подпись	инициалы, фамилия

М.П.

Выписка из Единого государственного реестра недвижимости об объекте недвижимости  
**Сведения о частях земельного участка**

<b>Земельный участок</b>			
(вид объекта недвижимости)			
Лист № ____ Раздела <b>4.2</b>	Всего листов раздела <b>4.2</b> : ____	Всего разделов: ____	Всего листов выписки: ____
<b>29.06.2019 № 99/2019/269975739</b>			
Кадастровый номер:		<b>23:40:0407009:31</b>	

Номер точки	Координаты, м		Описание закрепления на местности	Средняя квадратическая погрешность определения координат характерных точек границы части земельного участка, м
	X	Y		
1	2	3	4	5
170	428283	1306000.72	данные отсутствуют	0.3
171	428284.99	1305998.94	данные отсутствуют	0.3
172	428289.91	1306005.19	данные отсутствуют	0.3
173	428287.88	1306006.97	данные отсутствуют	0.3
174	428334.06	1306017.48	данные отсутствуют	0.3
175	428331.46	1306015.03	данные отсутствуют	0.3
176	428335.74	1306010.53	данные отсутствуют	0.3
177	428338.27	1306012.94	данные отсутствуют	0.3
178	428325.51	1305991.5	данные отсутствуют	0.3
179	428320.69	1305995.66	данные отсутствуют	0.3
180	428316.7	1305991.08	данные отсутствуют	0.3
181	428321.51	1305986.93	данные отсутствуют	0.3
182	428337.31	1305969.87	данные отсутствуют	0.3
183	428329.66	1305961.89	данные отсутствуют	0.3
184	428331.94	1305959.72	данные отсутствуют	0.3
185	428339.58	1305967.73	данные отсутствуют	0.3
186	428335.05	1305972.27	данные отсутствуют	0.3

Государственный регистратор		ФГИС ЕГРН
полное наименование должности	подпись	инициалы, фамилия

М.П.

Выписка из Единого государственного реестра недвижимости об объекте недвижимости  
**Сведения о частях земельного участка**

<b>Земельный участок</b>			
(вид объекта недвижимости)			
Лист № ____ Раздела <b>4.2</b>	Всего листов раздела <b>4.2</b> : ____	Всего разделов: ____	Всего листов выписки: ____
<b>29.06.2019 № 99/2019/269975739</b>			
Кадастровый номер:		<b>23:40:0407009:31</b>	

Номер точки	Координаты, м		Описание закрепления на местности	Средняя квадратическая погрешность определения координат характерных точек границы части земельного участка, м
	X	Y		
1	2	3	4	5
187	428332.98	1305974.04	данные отсутствуют	0.3
188	428329.02	1305969.48	данные отсутствуют	0.3
189	428331.1	1305967.79	данные отсутствуют	0.3
190	428327.46	1305975.96	данные отсутствуют	0.3
191	428323.41	1305971.56	данные отсутствуют	0.3
192	428325.47	1305969.64	данные отсутствуют	0.3
193	428329.52	1305974.12	данные отсутствуют	0.3
194	428326.19	1305977.14	данные отсутствуют	0.3
195	428324.19	1305979.01	данные отсутствуют	0.3
196	428320.1	1305974.62	данные отсутствуют	0.3
197	428322.1	1305972.69	данные отсутствуют	0.3
198	428320.54	1305982.17	данные отсутствуют	0.3
199	428316.35	1305977.96	данные отсутствуют	0.3
200	428318.33	1305975.97	данные отсутствуют	0.3
201	428322.51	1305980.32	данные отсутствуют	0.3
202	428318.47	1305983.81	данные отсутствуют	0.3
203	428316.23	1305985.88	данные отсутствуют	0.3

Государственный регистратор		ФГИС ЕГРН
полное наименование должности	подпись	инициалы, фамилия

М.П.

Выписка из Единого государственного реестра недвижимости об объекте недвижимости  
**Сведения о частях земельного участка**

<b>Земельный участок</b>			
(вид объекта недвижимости)			
Лист № ____ Раздела <b>4.2</b>	Всего листов раздела <b>4.2</b> : ____	Всего разделов: ____	Всего листов выписки: ____
<b>29.06.2019 № 99/2019/269975739</b>			
Кадастровый номер:		<b>23:40:0407009:31</b>	

Номер точки	Координаты, м		Описание закрепления на местности	Средняя квадратическая погрешность определения координат характерных точек границы части земельного участка, м
	X	Y		
1	2	3	4	5
204	428312.14	1305981.3	данные отсутствуют	0.3
205	428314.44	1305979.25	данные отсутствуют	0.3
206	428327.28	1305963.57	данные отсутствуют	0.3
207	428325.43	1305961.55	данные отсутствуют	0.3
208	428329.93	1305957.54	данные отсутствуют	0.3
209	428331.72	1305959.51	данные отсутствуют	0.3
210	428328.98	1305956.92	данные отсутствуют	0.3
211	428327.48	1305959.7	данные отсутствуют	0.3
212	428317.84	1305954.4	данные отсутствуют	0.3
213	428319.38	1305951.66	данные отсутствуют	0.3
214	428323.18	1305960.98	данные отсутствуют	0.3
215	428315.08	1305968.55	данные отсутствуют	0.3
216	428312.94	1305966.31	данные отсутствуют	0.3
217	428321.03	1305958.8	данные отсутствуют	0.3
218	428310.31	1305962.81	данные отсутствуют	0.3
219	428308.33	1305960.42	данные отсутствуют	0.3
220	428316.85	1305953.51	данные отсутствуют	0.3

Государственный регистратор		ФГИС ЕГРН
полное наименование должности	подпись	инициалы, фамилия

М.П.

Выписка из Единого государственного реестра недвижимости об объекте недвижимости  
Сведения о частях земельного участка

<b>Земельный участок</b>			
(вид объекта недвижимости)			
Лист № ___ Раздела <b>4.2</b>	Всего листов раздела <b>4.2</b> : ___	Всего разделов: ___	Всего листов выписки: ___
<b>29.06.2019 № 99/2019/269975739</b>			
Кадастровый номер:		<b>23:40:0407009:31</b>	

Номер точки	Координаты, м		Описание закрепления на местности	Средняя квадратическая погрешность определения координат характерных точек границы части земельного участка, м
	X	Y		
1	2	3	4	5
221	428318.81	1305955.94	данные отсутствуют	0.3
222	428315.76	1305975.19	данные отсутствуют	0.3
223	428311.43	1305979.37	данные отсутствуют	0.3
224	428309.53	1305977.44	данные отсутствуют	0.3
225	428313.91	1305973.24	данные отсутствуют	0.3
226	428312.89	1305973	данные отсутствуют	0.3
227	428310.78	1305975.07	данные отсутствуют	0.3
228	428307.81	1305971.92	данные отсутствуют	0.3
229	428309.92	1305969.88	данные отсутствуют	0.3
230	428305.72	1305979.32	данные отсутствуют	0.3
231	428303.73	1305977.2	данные отсутствуют	0.3
232	428307.21	1305974	данные отсутствуют	0.3
233	428309.17	1305976.1	данные отсутствуют	0.3
234	428300.64	1305985.65	данные отсутствуют	0.3
235	428297.44	1305982.17	данные отсутствуют	0.3
236	428299.58	1305980.22	данные отсутствуют	0.3
237	428302.77	1305983.69	данные отсутствуют	0.3

Государственный регистратор		ФГИС ЕГРН
полное наименование должности	подпись	инициалы, фамилия

М.П.

Выписка из Единого государственного реестра недвижимости об объекте недвижимости  
**Сведения о частях земельного участка**

<b>Земельный участок</b>			
(вид объекта недвижимости)			
Лист № ____ Раздела <b>4.2</b>	Всего листов раздела <b>4.2</b> : ____	Всего разделов: ____	Всего листов выписки: ____
<b>29.06.2019 № 99/2019/269975739</b>			
Кадастровый номер:		<b>23:40:0407009:31</b>	

Номер точки	Координаты, м		Описание закрепления на местности	Средняя квадратическая погрешность определения координат характерных точек границы части земельного участка, м
	X	Y		
1	2	3	4	5
238	428286.17	1305992.98	данные отсутствуют	0.3
239	428288.23	1305991.42	данные отсутствуют	0.3
240	428291.41	1305995.56	данные отсутствуют	0.3
241	428289.37	1305997.16	данные отсутствуют	0.3
242	428301.03	1305966.62	данные отсутствуют	0.3
243	428303.69	1305964.37	данные отсутствуют	0.3
244	428305.31	1305966.23	данные отсутствуют	0.3
245	428302.66	1305968.53	данные отсутствуют	0.3
246	428303.16	1305970.06	данные отсутствуют	0.3
247	428300.71	1305972.13	данные отсутствуют	0.3
248	428298.06	1305969.01	данные отсутствуют	0.3
249	428300.45	1305967.08	данные отсутствуют	0.3
250	428300.18	1305972.54	данные отсутствуют	0.3
251	428297.73	1305974.66	данные отсутствуют	0.3
252	428295.17	1305971.54	данные отсутствуют	0.3
253	428297.52	1305969.52	данные отсутствуют	0.3
254	428294.69	1305971.82	данные отсутствуют	0.3

Государственный регистратор		ФГИС ЕГРН
полное наименование должности	подпись	инициалы, фамилия

М.П.



Выписка из Единого государственного реестра недвижимости об объекте недвижимости  
**Сведения о частях земельного участка**

<b>Земельный участок</b>			
(вид объекта недвижимости)			
Лист № ____ Раздела <b>4.2</b>	Всего листов раздела <b>4.2</b> : ____	Всего разделов: ____	Всего листов выписки: ____
<b>29.06.2019 № 99/2019/269975739</b>			
Кадастровый номер:		<b>23:40:0407009:31</b>	

Номер точки	Координаты, м		Описание закрепления на местности	Средняя квадратическая погрешность определения координат характерных точек границы части земельного участка, м
	X	Y		
1	2	3	4	5
255	428297.31	1305975.02	данные отсутствуют	0.3
256	428294.9	1305977.09	данные отсутствуют	0.3
257	428292.23	1305974	данные отсутствуют	0.3
258	428293.85	1305977.91	данные отсутствуют	0.3
259	428291.36	1305979.82	данные отсутствуют	0.3
260	428288.75	1305976.79	данные отсутствуют	0.3
261	428291.22	1305974.82	данные отсутствуют	0.3
262	428290.74	1305980.43	данные отсутствуют	0.3
263	428288.4	1305982.48	данные отсутствуют	0.3
264	428285.7	1305979.5	данные отсутствуют	0.3
265	428287.98	1305977.51	данные отсутствуют	0.3
266	428296.28	1305987.49	данные отсутствуют	0.3
267	428294.17	1305989.54	данные отсутствуют	0.3
268	428291.02	1305986.04	данные отсутствуют	0.3
269	428293.14	1305984.05	данные отсутствуют	0.3
270	428351.39	1305987.62	данные отсутствуют	0.3
271	428349.11	1305985.1	данные отсутствуют	0.3

Государственный регистратор		ФГИС ЕГРН
полное наименование должности	подпись	инициалы, фамилия

М.П.

Выписка из Единого государственного реестра недвижимости об объекте недвижимости  
**Сведения о частях земельного участка**

<b>Земельный участок</b>			
(вид объекта недвижимости)			
Лист № ____ Раздела <b>4.2</b>	Всего листов раздела <b>4.2</b> : ____	Всего разделов: ____	Всего листов выписки: ____
<b>29.06.2019 № 99/2019/269975739</b>			
Кадастровый номер:		<b>23:40:0407009:31</b>	

Номер точки	Координаты, м		Описание закрепления на местности	Средняя квадратическая погрешность определения координат характерных точек границы части земельного участка, м
	X	Y		
1	2	3	4	5
272	428353.21	1305981.48	данные отсутствуют	0.3
273	428355.42	1305984.06	данные отсутствуют	0.3
274	428332.92	1305942.03	данные отсутствуют	0.3
275	428334.6	1305939.6	данные отсутствуют	0.3
276	428340.63	1305943.76	данные отсутствуют	0.3
277	428338.86	1305946.2	данные отсутствуют	0.3
278	428325.55	1305937.04	данные отсутствуют	0.3
279	428327.22	1305934.59	данные отсутствуют	0.3
280	428333.15	1305938.76	данные отсутствуют	0.3
281	428331.48	1305941.15	данные отсутствуют	0.3
282	428317.87	1305931.74	данные отсутствуют	0.3
283	428319.54	1305929.33	данные отсутствуют	0.3
284	428325.5	1305933.46	данные отсутствуют	0.3
285	428323.86	1305935.89	данные отсутствуют	0.3
286	428310.52	1305926.62	данные отсутствуют	0.3
287	428312.13	1305924.19	данные отсутствуют	0.3
288	428318.22	1305928.34	данные отсутствуют	0.3

Государственный регистратор		ФГИС ЕГРН
полное наименование должности	подпись	инициалы, фамилия

М.П.

Выписка из Единого государственного реестра недвижимости об объекте недвижимости  
**Сведения о частях земельного участка**

<b>Земельный участок</b>			
(вид объекта недвижимости)			
Лист № ____ Раздела <b>4.2</b>	Всего листов раздела <b>4.2</b> : ____	Всего разделов: ____	Всего листов выписки: ____
<b>29.06.2019 № 99/2019/269975739</b>			
Кадастровый номер:		<b>23:40:0407009:31</b>	

Номер точки	Координаты, м		Описание закрепления на местности	Средняя квадратическая погрешность определения координат характерных точек границы части земельного участка, м
	X	Y		
1	2	3	4	5
289	428316.55	1305930.84	данные отсутствуют	0.3
290	428303.28	1305921.45	данные отсутствуют	0.3
291	428305	1305919.01	данные отсутствуют	0.3
292	428310.94	1305923.36	данные отсутствуют	0.3
293	428309.22	1305925.7	данные отсутствуют	0.3
294	428295.26	1305959.78	данные отсутствуют	0.3
295	428297.83	1305957.53	данные отсутствуют	0.3
296	428302.49	1305962.89	данные отсутствуют	0.3
297	428299.9	1305965.16	данные отсутствуют	0.3
298	428296.78	1305967.99	данные отсутствуют	0.3
299	428292.16	1305962.61	данные отсутствуют	0.3
300	428294.62	1305960.44	данные отсутствуют	0.3
301	428299.23	1305965.79	данные отсутствуют	0.3
302	428286.62	1305975.78	данные отсутствуют	0.3
303	428282.34	1305970.07	данные отсутствуют	0.3
304	428284.92	1305968.16	данные отсутствуют	0.3
305	428289.12	1305973.94	данные отсутствуют	0.3

Государственный регистратор		ФГИС ЕГРН
полное наименование должности	подпись	инициалы, фамилия

М.П.

Выписка из Единого государственного реестра недвижимости об объекте недвижимости  
**Сведения о частях земельного участка**

<b>Земельный участок</b>			
(вид объекта недвижимости)			
Лист № ____ Раздела <b>4.2</b>	Всего листов раздела <b>4.2</b> : ____	Всего разделов: ____	Всего листов выписки: ____
<b>29.06.2019 № 99/2019/269975739</b>			
Кадастровый номер:		<b>23:40:0407009:31</b>	

Номер точки	Координаты, м		Описание закрепления на местности	Средняя квадратическая погрешность определения координат характерных точек границы части земельного участка, м
	X	Y		
1	2	3	4	5
306	428276.49	1305981.66	данные отсутствуют	0.3
307	428278.69	1305979.85	данные отсутствуют	0.3
308	428282.62	1305984.43	данные отсутствуют	0.3
309	428280.32	1305986.44	данные отсутствуют	0.3
310	428270.31	1305974.39	данные отсутствуют	0.3
311	428272.56	1305972.55	данные отсутствуют	0.3
312	428276.34	1305977.15	данные отсутствуют	0.3
313	428274.08	1305979.05	данные отсутствуют	0.3
314	428261.39	1305968.78	данные отсутствуют	0.3
315	428262.87	1305966.53	данные отсутствуют	0.3
316	428268.95	1305970.61	данные отсутствуют	0.3
317	428267.4	1305973	данные отсутствуют	0.3
318	428254.05	1305963.55	данные отсутствуют	0.3
319	428255.73	1305961.21	данные отсутствуют	0.3
320	428259.83	1305964.2	данные отсутствуют	0.3
321	428258.23	1305966.48	данные отсутствуют	0.3
322	428247.15	1305958.47	данные отсутствуют	0.3

Государственный регистратор		ФГИС ЕГРН
полное наименование должности	подпись	инициалы, фамилия

М.П.

Выписка из Единого государственного реестра недвижимости об объекте недвижимости  
**Сведения о частях земельного участка**

<b>Земельный участок</b>			
(вид объекта недвижимости)			
Лист № ____ Раздела <b>4.2</b>	Всего листов раздела <b>4.2</b> : ____	Всего разделов: ____	Всего листов выписки: ____
<b>29.06.2019 № 99/2019/269975739</b>			
Кадастровый номер:		<b>23:40:0407009:31</b>	

Номер точки	Координаты, м		Описание закрепления на местности	Средняя квадратическая погрешность определения координат характерных точек границы части земельного участка, м
	X	Y		
1	2	3	4	5
323	428248.81	1305956.11	данные отсутствуют	0.3
324	428252.91	1305959.04	данные отсутствуют	0.3
325	428251.34	1305961.35	данные отсутствуют	0.3
326	428240.29	1305953.6	данные отсутствуют	0.3
327	428242.02	1305951.11	данные отсутствуют	0.3
328	428246.46	1305954.23	данные отсутствуют	0.3
329	428244.72	1305956.73	данные отсутствуют	0.3
330	428233.35	1305948.96	данные отсутствуют	0.3
331	428235.03	1305946.4	данные отсутствуют	0.3
332	428239.61	1305949.31	данные отсутствуют	0.3
333	428237.92	1305951.85	данные отсутствуют	0.3
334	428217.85	1305938.15	данные отсутствуют	0.3
335	428219.5	1305935.6	данные отсутствуют	0.3
336	428224.97	1305939.06	данные отсутствуют	0.3
337	428223.31	1305941.6	данные отсутствуют	0.3
338	428225.58	1305943.14	данные отсутствуют	0.3
339	428227.4	1305940.64	данные отсутствуют	0.3

Государственный регистратор		ФГИС ЕГРН
полное наименование должности	подпись	инициалы, фамилия

М.П.

Выписка из Единого государственного реестра недвижимости об объекте недвижимости  
**Сведения о частях земельного участка**

<b>Земельный участок</b>			
(вид объекта недвижимости)			
Лист № ___ Раздела <b>4.2</b>	Всего листов раздела <b>4.2</b> : ___	Всего разделов: ___	Всего листов выписки: ___
<b>29.06.2019 № 99/2019/269975739</b>			
Кадастровый номер:		<b>23:40:0407009:31</b>	

Номер точки	Координаты, м		Описание закрепления на местности	Средняя квадратическая погрешность определения координат характерных точек границы части земельного участка, м
	X	Y		
1	2	3	4	5
340	428232.62	1305944.54	данные отсутствуют	0.3
341	428230.94	1305946.89	данные отсутствуют	0.3
342	428209.22	1305933.26	данные отсутствуют	0.3
343	428211.06	1305930.26	данные отсутствуют	0.3
344	428216.94	1305933.97	данные отсутствуют	0.3
345	428215.08	1305937	данные отсутствуют	0.3
346	428201.7	1305927.53	данные отсутствуют	0.3
347	428203.21	1305925.15	данные отсутствуют	0.3
348	428208.64	1305928.65	данные отсутствуют	0.3
349	428207.13	1305930.99	данные отсутствуют	0.3
350	428193.93	1305922.38	данные отсутствуют	0.3
351	428195.48	1305919.96	данные отсутствуют	0.3
352	428200.91	1305923.51	данные отсутствуют	0.3
353	428199.36	1305925.9	данные отсутствуют	0.3
354	428186.36	1305917.53	данные отсутствуют	0.3
355	428188.09	1305914.94	данные отсутствуют	0.3
356	428193.14	1305918.42	данные отсутствуют	0.3

Государственный регистратор		ФГИС ЕГРН
полное наименование должности	подпись	инициалы, фамилия

М.П.

Выписка из Единого государственного реестра недвижимости об объекте недвижимости  
**Сведения о частях земельного участка**

<b>Земельный участок</b>			
(вид объекта недвижимости)			
Лист № ___ Раздела <b>4.2</b>	Всего листов раздела <b>4.2</b> : ___	Всего разделов: ___	Всего листов выписки: ___
<b>29.06.2019 № 99/2019/269975739</b>			
Кадастровый номер:		<b>23:40:0407009:31</b>	

Номер точки	Координаты, м		Описание закрепления на местности	Средняя квадратическая погрешность определения координат характерных точек границы части земельного участка, м
	X	Y		
1	2	3	4	5
357	428191.38	1305921.05	данные отсутствуют	0.3
358	428184.68	1305916.44	данные отсутствуют	0.3
359	428180.78	1305913.82	данные отсутствуют	0.3
360	428182.56	1305911.22	данные отсутствуют	0.3
361	428186.35	1305913.88	данные отсутствуют	0.3
362	428285.97	1305947.02	данные отсутствуют	0.3
363	428287.93	1305944.55	данные отсутствуют	0.3
364	428292.72	1305948.31	данные отсутствуют	0.3
365	428290.74	1305950.65	данные отсутствуют	0.3
366	428278.33	1305941.52	данные отсутствуют	0.3
367	428280	1305938.97	данные отсутствуют	0.3
368	428286.38	1305943.31	данные отсутствуют	0.3
369	428284.66	1305945.78	данные отсутствуют	0.3
370	428280.09	1305905.4	данные отсутствуют	0.3
371	428283.59	1305910.59	данные отсутствуют	0.3
372	428280.6	1305912.56	данные отсутствуют	0.3
373	428277.21	1305907.4	данные отсутствуют	0.3

Государственный регистратор		ФГИС ЕГРН
полное наименование должности	подпись	инициалы, фамилия

М.П.

Выписка из Единого государственного реестра недвижимости об объекте недвижимости  
**Сведения о частях земельного участка**

<b>Земельный участок</b>			
(вид объекта недвижимости)			
Лист № ____ Раздела <b>4.2</b>	Всего листов раздела <b>4.2</b> : ____	Всего разделов: ____	Всего листов выписки: ____
<b>29.06.2019 № 99/2019/269975739</b>			
Кадастровый номер:		<b>23:40:0407009:31</b>	

Номер точки	Координаты, м		Описание закрепления на местности	Средняя квадратическая погрешность определения координат характерных точек границы части земельного участка, м
	X	Y		
1	2	3	4	5
374	428228.71	1305874.1	данные отсутствуют	0.3
375	428237.99	1305868.96	данные отсутствуют	0.3
376	428240.91	1305874.33	данные отсутствуют	0.3
377	428231.71	1305879.59	данные отсутствуют	0.3
378	428235.07	1305865.56	данные отсутствуют	0.3
379	428233.05	1305867.39	данные отсутствуют	0.3
380	428229.96	1305864.1	данные отсутствуют	0.3
381	428232.01	1305862.24	данные отсутствуют	0.3
382	428307.83	1305863.93	данные отсутствуют	0.3
383	428309.8	1305861.59	данные отсутствуют	0.3
384	428314.37	1305865.45	данные отсутствуют	0.3
385	428312.41	1305867.75	данные отсутствуют	0.3
386	428295.92	1305852.05	данные отсутствуют	0.3
387	428298.12	1305850	данные отсутствуют	0.3
388	428302.66	1305854.91	данные отсутствуют	0.3
389	428300.44	1305857	данные отсутствуют	0.3
390	428278.12	1305863.05	данные отсутствуют	0.3

Государственный регистратор		ФГИС ЕГРН
полное наименование должности	подпись	инициалы, фамилия

М.П.



Выписка из Единого государственного реестра недвижимости об объекте недвижимости  
**Сведения о частях земельного участка**

<b>Земельный участок</b>			
(вид объекта недвижимости)			
Лист № ___ Раздела <b>4.2</b>	Всего листов раздела <b>4.2</b> : ___	Всего разделов: ___	Всего листов выписки: ___
<b>29.06.2019 № 99/2019/269975739</b>			
Кадастровый номер:		<b>23:40:0407009:31</b>	

Номер точки	Координаты, м		Описание закрепления на местности	Средняя квадратическая погрешность определения координат характерных точек границы части земельного участка, м
	X	Y		
1	2	3	4	5
391	428275.26	1305866.2	данные отсутствуют	0.3
392	428271.27	1305862.52	данные отсутствуют	0.3
393	428273.97	1305859.32	данные отсутствуют	0.3
394	428235.1	1305854.32	данные отсутствуют	0.3
395	428237.1	1305852.43	данные отсутствуют	0.3
396	428241.42	1305856.57	данные отсутствуют	0.3
397	428239.52	1305858.46	данные отсутствуют	0.3
398	428262.68	1305850.12	данные отсутствуют	0.3
399	428264.38	1305847.89	данные отсутствуют	0.3
400	428270.68	1305852.74	данные отсутствуют	0.3
401	428268.9	1305854.9	данные отсутствуют	0.3

Государственный регистратор		ФГИС ЕГРН
полное наименование должности	подпись	инициалы, фамилия

М.П.

Выписка из Единого государственного реестра недвижимости об объекте недвижимости  
Сведения о частях земельного участка

<b>Земельный участок</b>				
(вид объекта недвижимости)				
Лист № ____ Раздела <b>4.2</b>		Всего листов раздела <b>4.2</b> : ____		Всего разделов: ____
Всего листов выписки: ____				
<b>29.06.2019 № 99/2019/269975739</b>				
Кадастровый номер:			<b>23:40:0407009:31</b>	
Сведения о характерных точках границы части (частей) земельного участка				
Учетный номер части: 20				
Система координат: МСК 23, зона 1				
Зона №				
Номер точки	Координаты, м		Описание закрепления на местности	Средняя квадратическая погрешность определения координат характерных точек границы части земельного участка, м
	X	Y		
1	2	3	4	5
18	428270.18	1305928.09	данные отсутствуют	0.3
19	428278.52	1305933.91	данные отсутствуют	0.3
20	428274.2	1305940.15	данные отсутствуют	0.3
21	428265.81	1305934.39	данные отсутствуют	0.3
22	428402	1305962.18	данные отсутствуют	0.3
23	428399.77	1305964.35	данные отсутствуют	0.3
24	428397.55	1305962.06	данные отсутствуют	0.3
25	428399.77	1305959.87	данные отсутствуют	0.3
26	428392.83	1305985.84	данные отсутствуют	0.3
27	428390.1	1305984.67	данные отсутствуют	0.3
28	428396.01	1305970.83	данные отсутствуют	0.3
29	428398.77	1305971.99	данные отсутствуют	0.3
30	428379.22	1305989.88	данные отсутствуют	0.3
31	428377.08	1305992	данные отсутствуют	0.3
32	428374.19	1305988.99	данные отсутствуют	0.3
33	428376.42	1305986.89	данные отсутствуют	0.3
Государственный регистратор			ФГИС ЕГРН	
полное наименование должности			подпись	
			инициалы, фамилия	

М.П.

Выписка из Единого государственного реестра недвижимости об объекте недвижимости  
**Сведения о частях земельного участка**

<b>Земельный участок</b>			
(вид объекта недвижимости)			
Лист № ___ Раздела <b>4.2</b>	Всего листов раздела <b>4.2</b> : ___	Всего разделов: ___	Всего листов выписки: ___
<b>29.06.2019 № 99/2019/269975739</b>			
Кадастровый номер:		<b>23:40:0407009:31</b>	

Номер точки	Координаты, м		Описание закрепления на местности	Средняя квадратическая погрешность определения координат характерных точек границы части земельного участка, м
	X	Y		
1	2	3	4	5
34	428373.66	1306003.93	данные отсутствуют	0.3
35	428370	1306007.65	данные отсутствуют	0.3
36	428367.68	1306005.4	данные отсутствуют	0.3
37	428371.32	1306001.6	данные отсутствуют	0.3
38	428368.61	1306009.95	данные отсутствуют	0.3
39	428360.35	1306018.13	данные отсутствуют	0.3
40	428357.52	1306015.45	данные отсутствуют	0.3
41	428365.82	1306007.18	данные отсутствуют	0.3
42	428358.15	1306020.05	данные отсутствуют	0.3
43	428353.77	1306024.34	данные отсутствуют	0.3
44	428351.12	1306021.58	данные отсутствуют	0.3
45	428355.4	1306017.32	данные отсутствуют	0.3
46	428351.63	1306026.35	данные отсутствуют	0.3
47	428347.19	1306030.47	данные отсутствуют	0.3
48	428344.61	1306027.85	данные отсутствуют	0.3
49	428348.93	1306023.69	данные отсутствуют	0.3
50	428340.39	1306036.94	данные отсутствуют	0.3

Государственный регистратор		ФГИС ЕГРН
полное наименование должности	подпись	инициалы, фамилия

М.П.

Выписка из Единого государственного реестра недвижимости об объекте недвижимости  
**Сведения о частях земельного участка**

<b>Земельный участок</b>			
(вид объекта недвижимости)			
Лист № ___ Раздела <b>4.2</b>	Всего листов раздела <b>4.2</b> : ___	Всего разделов: ___	Всего листов выписки: ___
<b>29.06.2019 № 99/2019/269975739</b>			
Кадастровый номер:		<b>23:40:0407009:31</b>	

Номер точки	Координаты, м		Описание закрепления на местности	Средняя квадратическая погрешность определения координат характерных точек границы части земельного участка, м
	X	Y		
1	2	3	4	5
51	428337.96	1306034.18	данные отсутствуют	0.3
52	428342.36	1306029.95	данные отсутствуют	0.3
53	428344.84	1306032.58	данные отсутствуют	0.3
54	428370.13	1305971.52	данные отсутствуют	0.3
55	428377.37	1305978.5	данные отсутствуют	0.3
56	428374.98	1305980.85	данные отсутствуют	0.3
57	428367.81	1305973.93	данные отсутствуют	0.3
58	428353.94	1305991.52	данные отсутствуют	0.3
59	428352.29	1305989.61	данные отсутствуют	0.3
60	428356.39	1305986.04	данные отсутствуют	0.3
61	428358.01	1305987.9	данные отсутствуют	0.3
62	428349.93	1305996.49	данные отсутствуют	0.3
63	428348.24	1305994.81	данные отсутствуют	0.3
64	428352.33	1305991.1	данные отсутствуют	0.3
65	428354	1305992.89	данные отсутствуют	0.3
66	428340.41	1306010.75	данные отсутствуют	0.3
67	428337.83	1306008.32	данные отсутствуют	0.3

Государственный регистратор		ФГИС ЕГРН
полное наименование должности	подпись	инициалы, фамилия

М.П.

Выписка из Единого государственного реестра недвижимости об объекте недвижимости  
**Сведения о частях земельного участка**

<b>Земельный участок</b>			
(вид объекта недвижимости)			
Лист № ___ Раздела <b>4.2</b>	Всего листов раздела <b>4.2</b> : ___	Всего разделов: ___	Всего листов выписки: ___
<b>29.06.2019 № 99/2019/269975739</b>			
Кадастровый номер:		<b>23:40:0407009:31</b>	

Номер точки	Координаты, м		Описание закрепления на местности	Средняя квадратическая погрешность определения координат характерных точек границы части земельного участка, м
	X	Y		
1	2	3	4	5
68	428342.18	1306003.64	данные отсутствуют	0.3
69	428344.8	1306006.35	данные отсутствуют	0.3
70	428327.46	1306025.99	данные отсутствуют	0.3
71	428324.05	1306022.84	данные отсутствуют	0.3
72	428330.96	1306015.63	данные отсутствуют	0.3
73	428334.37	1306018.74	данные отсутствуют	0.3
74	428324.95	1306033.49	данные отсутствуют	0.3
75	428326.94	1306030.37	данные отсутствуют	0.3
76	428332.08	1306033.89	данные отсутствуют	0.3
77	428330.06	1306037.07	данные отсутствуют	0.3
78	428318.21	1306029.01	данные отсутствуют	0.3
79	428320.23	1306025.96	данные отсутствуют	0.3
80	428325.36	1306029.41	данные отсутствуют	0.3
81	428323.37	1306032.43	данные отсутствуют	0.3
82	428363.87	1305970.48	данные отсутствуют	0.3
83	428366.18	1305968.35	данные отсутствуют	0.3
84	428368.91	1305971.33	данные отсутствуют	0.3

Государственный регистратор		ФГИС ЕГРН
полное наименование должности	подпись	инициалы, фамилия

М.П.

Выписка из Единого государственного реестра недвижимости об объекте недвижимости  
**Сведения о частях земельного участка**

<b>Земельный участок</b>			
(вид объекта недвижимости)			
Лист № ____ Раздела <b>4.2</b>	Всего листов раздела <b>4.2</b> : ____	Всего разделов: ____	Всего листов выписки: ____
<b>29.06.2019 № 99/2019/269975739</b>			
Кадастровый номер:		<b>23:40:0407009:31</b>	

Номер точки	Координаты, м		Описание закрепления на местности	Средняя квадратическая погрешность определения координат характерных точек границы части земельного участка, м
	X	Y		
1	2	3	4	5
85	428366.58	1305973.47	данные отсутствуют	0.3
86	428360.81	1305973.25	данные отсутствуют	0.3
87	428363.21	1305971.21	данные отсутствуют	0.3
88	428365.85	1305974.3	данные отсутствуют	0.3
89	428363.49	1305976.33	данные отсутствуют	0.3
90	428360.46	1305978.95	данные отсутствуют	0.3
91	428357.79	1305975.88	данные отсутствуют	0.3
92	428360.15	1305973.8	данные отсутствуют	0.3
93	428362.74	1305976.86	данные отсутствуют	0.3
94	428356.07	1305983.45	данные отсутствуют	0.3
95	428353.84	1305980.9	данные отсутствуют	0.3
96	428357.96	1305977.26	данные отсутствуют	0.3
97	428360.25	1305979.77	данные отсутствуют	0.3
98	428345.15	1305993.04	данные отсутствуют	0.3
99	428343.08	1305990.72	данные отсутствуют	0.3
100	428348.49	1305985.88	данные отсутствуют	0.3
101	428350.58	1305988.24	данные отсутствуют	0.3

Государственный регистратор		ФГИС ЕГРН
полное наименование должности	подпись	инициалы, фамилия

М.П.

Выписка из Единого государственного реестра недвижимости об объекте недвижимости  
**Сведения о частях земельного участка**

<b>Земельный участок</b>			
(вид объекта недвижимости)			
Лист № ___ Раздела <b>4.2</b>	Всего листов раздела <b>4.2</b> : ___	Всего разделов: ___	Всего листов выписки: ___
<b>29.06.2019 № 99/2019/269975739</b>			
Кадастровый номер:		<b>23:40:0407009:31</b>	

Номер точки	Координаты, м		Описание закрепления на местности	Средняя квадратическая погрешность определения координат характерных точек границы части земельного участка, м
	X	Y		
1	2	3	4	5
102	428334.54	1306002.11	данные отсутствуют	0.3
103	428332.5	1305999.74	данные отсутствуют	0.3
104	428338.02	1305994.97	данные отсутствуют	0.3
105	428340.02	1305997.26	данные отсутствуют	0.3
106	428318.45	1306016.35	данные отсутствуют	0.3
107	428316.45	1306013.96	данные отсутствуют	0.3
108	428321.79	1306009.15	данные отсутствуют	0.3
109	428323.86	1306011.49	данные отсутствуют	0.3
110	428307	1306022.16	данные отсутствуют	0.3
111	428312.42	1306017.41	данные отсутствуют	0.3
112	428314.53	1306019.72	данные отсутствуют	0.3
113	428309.02	1306024.44	данные отсутствуют	0.3
114	428375.41	1305941.91	данные отсутствуют	0.3
115	428368.44	1305949.16	данные отсутствуют	0.3
116	428366.14	1305946.8	данные отсутствуют	0.3
117	428372.99	1305939.65	данные отсутствуют	0.3
118	428362.3	1305933.62	данные отсутствуют	0.3

Государственный регистратор		ФГИС ЕГРН
полное наименование должности	подпись	инициалы, фамилия

М.П.

Выписка из Единого государственного реестра недвижимости об объекте недвижимости  
**Сведения о частях земельного участка**

<b>Земельный участок</b>			
(вид объекта недвижимости)			
Лист № ____ Раздела <b>4.2</b>	Всего листов раздела <b>4.2</b> : ____	Всего разделов: ____	Всего листов выписки: ____
<b>29.06.2019 № 99/2019/269975739</b>			
Кадастровый номер:		<b>23:40:0407009:31</b>	

Номер точки	Координаты, м		Описание закрепления на местности	Средняя квадратическая погрешность определения координат характерных точек границы части земельного участка, м
	X	Y		
1	2	3	4	5
119	428369.29	1305927.65	данные отсутствуют	0.3
120	428371.31	1305930.23	данные отсутствуют	0.3
121	428364.27	1305936.06	данные отсутствуют	0.3
122	428360.12	1305931.1	данные отсутствуют	0.3
123	428358.35	1305928.87	данные отсутствуют	0.3
124	428361.89	1305925.89	данные отсутствуют	0.3
125	428363.7	1305928.08	данные отсутствуют	0.3
126	428365.09	1305951.87	данные отсутствуют	0.3
127	428359.57	1305957.62	данные отсутствуют	0.3
128	428356.55	1305954.82	данные отсутствуют	0.3
129	428362.15	1305949.02	данные отсутствуют	0.3
130	428356.85	1305965.48	данные отсутствуют	0.3
131	428354.8	1305967.16	данные отсутствуют	0.3
132	428353.45	1305965.41	данные отсутствуют	0.3
133	428355.22	1305963.77	данные отсутствуют	0.3
134	428353.67	1305967.3	данные отсутствуют	0.3
135	428346.69	1305973.03	данные отсутствуют	0.3

Государственный регистратор		ФГИС ЕГРН
полное наименование должности	подпись	инициалы, фамилия

М.П.



Выписка из Единого государственного реестра недвижимости об объекте недвижимости  
**Сведения о частях земельного участка**

<b>Земельный участок</b>			
(вид объекта недвижимости)			
Лист № ___ Раздела <b>4.2</b>	Всего листов раздела <b>4.2</b> : ___	Всего разделов: ___	Всего листов выписки: ___
<b>29.06.2019 № 99/2019/269975739</b>			
Кадастровый номер:		<b>23:40:0407009:31</b>	

Номер точки	Координаты, м		Описание закрепления на местности	Средняя квадратическая погрешность определения координат характерных точек границы части земельного участка, м
	X	Y		
1	2	3	4	5
136	428344.84	1305970.71	данные отсутствуют	0.3
137	428351.79	1305965.04	данные отсутствуют	0.3
138	428345.47	1305973.82	данные отсутствуют	0.3
139	428341.84	1305976.87	данные отсутствуют	0.3
140	428340.01	1305974.55	данные отсутствуют	0.3
141	428343.69	1305971.55	данные отсутствуют	0.3
142	428341.69	1305979.19	данные отсутствуют	0.3
143	428339.49	1305981.08	данные отсутствуют	0.3
144	428336.37	1305977.5	данные отсутствуют	0.3
145	428338.66	1305975.67	данные отсутствуют	0.3
146	428331.48	1305978.28	данные отсутствуют	0.3
147	428335.52	1305982.8	данные отсутствуют	0.3
148	428330.71	1305986.99	данные отсутствуют	0.3
149	428326.7	1305982.44	данные отсутствуют	0.3
150	428312	1306003.15	данные отсутствуют	0.3
151	428307.99	1305998.55	данные отсутствуют	0.3
152	428312.86	1305994.44	данные отсутствуют	0.3

Государственный регистратор		ФГИС ЕГРН
полное наименование должности	подпись	инициалы, фамилия

М.П.

Выписка из Единого государственного реестра недвижимости об объекте недвижимости  
**Сведения о частях земельного участка**

<b>Земельный участок</b>			
(вид объекта недвижимости)			
Лист № ___ Раздела <b>4.2</b>	Всего листов раздела <b>4.2</b> : ___	Всего разделов: ___	Всего листов выписки: ___
<b>29.06.2019 № 99/2019/269975739</b>			
Кадастровый номер:		<b>23:40:0407009:31</b>	

Номер точки	Координаты, м		Описание закрепления на местности	Средняя квадратическая погрешность определения координат характерных точек границы части земельного участка, м
	X	Y		
1	2	3	4	5
153	428316.77	1305999	данные отсутствуют	0.3
154	428309.1	1306005.76	данные отсутствуют	0.3
155	428304.35	1306009.72	данные отсутствуют	0.3
156	428300.92	1306005.52	данные отсутствуют	0.3
157	428305.72	1306001.62	данные отсутствуют	0.3
158	428297.56	1306016.59	данные отсутствуют	0.3
159	428300.06	1306014.11	данные отсутствуют	0.3
160	428305.02	1306019.12	данные отсутствуют	0.3
161	428302.38	1306021.65	данные отсутствуют	0.3
162	428299.15	1306012.85	данные отсутствуют	0.3
163	428296.51	1306015.43	данные отсутствуют	0.3
164	428291.74	1306010.13	данные отсутствуют	0.3
165	428294.28	1306007.74	данные отсутствуют	0.3
166	428294.95	1305999.57	данные отсутствуют	0.3
167	428299.02	1306005.95	данные отсутствуют	0.3
168	428296.49	1306007.63	данные отсутствуют	0.3
169	428292.44	1306001.29	данные отсутствуют	0.3

Государственный регистратор		ФГИС ЕГРН
полное наименование должности	подпись	инициалы, фамилия

М.П.

Выписка из Единого государственного реестра недвижимости об объекте недвижимости  
**Сведения о частях земельного участка**

<b>Земельный участок</b>			
(вид объекта недвижимости)			
Лист № ____ Раздела <b>4.2</b>	Всего листов раздела <b>4.2</b> : ____	Всего разделов: ____	Всего листов выписки: ____
<b>29.06.2019 № 99/2019/269975739</b>			
Кадастровый номер:		<b>23:40:0407009:31</b>	

Номер точки	Координаты, м		Описание закрепления на местности	Средняя квадратическая погрешность определения координат характерных точек границы части земельного участка, м
	X	Y		
1	2	3	4	5
170	428283	1306000.72	данные отсутствуют	0.3
171	428284.99	1305998.94	данные отсутствуют	0.3
172	428289.91	1306005.19	данные отсутствуют	0.3
173	428287.88	1306006.97	данные отсутствуют	0.3
174	428334.06	1306017.48	данные отсутствуют	0.3
175	428331.46	1306015.03	данные отсутствуют	0.3
176	428335.74	1306010.53	данные отсутствуют	0.3
177	428338.27	1306012.94	данные отсутствуют	0.3
178	428325.51	1305991.5	данные отсутствуют	0.3
179	428320.69	1305995.66	данные отсутствуют	0.3
180	428316.7	1305991.08	данные отсутствуют	0.3
181	428321.51	1305986.93	данные отсутствуют	0.3
182	428337.31	1305969.87	данные отсутствуют	0.3
183	428329.66	1305961.89	данные отсутствуют	0.3
184	428331.94	1305959.72	данные отсутствуют	0.3
185	428339.58	1305967.73	данные отсутствуют	0.3
186	428335.05	1305972.27	данные отсутствуют	0.3

Государственный регистратор		ФГИС ЕГРН
полное наименование должности	подпись	инициалы, фамилия

М.П.

Выписка из Единого государственного реестра недвижимости об объекте недвижимости  
**Сведения о частях земельного участка**

<b>Земельный участок</b>			
(вид объекта недвижимости)			
Лист № ___ Раздела <b>4.2</b>	Всего листов раздела <b>4.2</b> : ___	Всего разделов: ___	Всего листов выписки: ___
<b>29.06.2019 № 99/2019/269975739</b>			
Кадастровый номер:		<b>23:40:0407009:31</b>	

Номер точки	Координаты, м		Описание закрепления на местности	Средняя квадратическая погрешность определения координат характерных точек границы части земельного участка, м
	X	Y		
1	2	3	4	5
187	428332.98	1305974.04	данные отсутствуют	0.3
188	428329.02	1305969.48	данные отсутствуют	0.3
189	428331.1	1305967.79	данные отсутствуют	0.3
190	428327.46	1305975.96	данные отсутствуют	0.3
191	428323.41	1305971.56	данные отсутствуют	0.3
192	428325.47	1305969.64	данные отсутствуют	0.3
193	428329.52	1305974.12	данные отсутствуют	0.3
194	428326.19	1305977.14	данные отсутствуют	0.3
195	428324.19	1305979.01	данные отсутствуют	0.3
196	428320.1	1305974.62	данные отсутствуют	0.3
197	428322.1	1305972.69	данные отсутствуют	0.3
198	428320.54	1305982.17	данные отсутствуют	0.3
199	428316.35	1305977.96	данные отсутствуют	0.3
200	428318.33	1305975.97	данные отсутствуют	0.3
201	428322.51	1305980.32	данные отсутствуют	0.3
202	428318.47	1305983.81	данные отсутствуют	0.3
203	428316.23	1305985.88	данные отсутствуют	0.3

Государственный регистратор		ФГИС ЕГРН
полное наименование должности	подпись	инициалы, фамилия

М.П.

Выписка из Единого государственного реестра недвижимости об объекте недвижимости  
**Сведения о частях земельного участка**

<b>Земельный участок</b>			
(вид объекта недвижимости)			
Лист № ___ Раздела <b>4.2</b>	Всего листов раздела <b>4.2</b> : ___	Всего разделов: ___	Всего листов выписки: ___
<b>29.06.2019 № 99/2019/269975739</b>			
Кадастровый номер:		<b>23:40:0407009:31</b>	

Номер точки	Координаты, м		Описание закрепления на местности	Средняя квадратическая погрешность определения координат характерных точек границы части земельного участка, м
	X	Y		
1	2	3	4	5
204	428312.14	1305981.3	данные отсутствуют	0.3
205	428314.44	1305979.25	данные отсутствуют	0.3
206	428327.28	1305963.57	данные отсутствуют	0.3
207	428325.43	1305961.55	данные отсутствуют	0.3
208	428329.93	1305957.54	данные отсутствуют	0.3
209	428331.72	1305959.51	данные отсутствуют	0.3
210	428328.98	1305956.92	данные отсутствуют	0.3
211	428327.48	1305959.7	данные отсутствуют	0.3
212	428317.84	1305954.4	данные отсутствуют	0.3
213	428319.38	1305951.66	данные отсутствуют	0.3
214	428323.18	1305960.98	данные отсутствуют	0.3
215	428315.08	1305968.55	данные отсутствуют	0.3
216	428312.94	1305966.31	данные отсутствуют	0.3
217	428321.03	1305958.8	данные отсутствуют	0.3
218	428310.31	1305962.81	данные отсутствуют	0.3
219	428308.33	1305960.42	данные отсутствуют	0.3
220	428316.85	1305953.51	данные отсутствуют	0.3

Государственный регистратор		ФГИС ЕГРН
полное наименование должности	подпись	инициалы, фамилия

М.П.

Выписка из Единого государственного реестра недвижимости об объекте недвижимости  
**Сведения о частях земельного участка**

<b>Земельный участок</b>			
(вид объекта недвижимости)			
Лист № ____ Раздела <b>4.2</b>	Всего листов раздела <b>4.2</b> : ____	Всего разделов: ____	Всего листов выписки: ____
<b>29.06.2019 № 99/2019/269975739</b>			
Кадастровый номер:		<b>23:40:0407009:31</b>	

Номер точки	Координаты, м		Описание закрепления на местности	Средняя квадратическая погрешность определения координат характерных точек границы части земельного участка, м
	X	Y		
1	2	3	4	5
221	428318.81	1305955.94	данные отсутствуют	0.3
222	428315.76	1305975.19	данные отсутствуют	0.3
223	428311.43	1305979.37	данные отсутствуют	0.3
224	428309.53	1305977.44	данные отсутствуют	0.3
225	428313.91	1305973.24	данные отсутствуют	0.3
226	428312.89	1305973	данные отсутствуют	0.3
227	428310.78	1305975.07	данные отсутствуют	0.3
228	428307.81	1305971.92	данные отсутствуют	0.3
229	428309.92	1305969.88	данные отсутствуют	0.3
230	428305.72	1305979.32	данные отсутствуют	0.3
231	428303.73	1305977.2	данные отсутствуют	0.3
232	428307.21	1305974	данные отсутствуют	0.3
233	428309.17	1305976.1	данные отсутствуют	0.3
234	428300.64	1305985.65	данные отсутствуют	0.3
235	428297.44	1305982.17	данные отсутствуют	0.3
236	428299.58	1305980.22	данные отсутствуют	0.3
237	428302.77	1305983.69	данные отсутствуют	0.3

Государственный регистратор		ФГИС ЕГРН
полное наименование должности	подпись	инициалы, фамилия

М.П.

Выписка из Единого государственного реестра недвижимости об объекте недвижимости  
**Сведения о частях земельного участка**

<b>Земельный участок</b>			
(вид объекта недвижимости)			
Лист № ____ Раздела <b>4.2</b>	Всего листов раздела <b>4.2</b> : ____	Всего разделов: ____	Всего листов выписки: ____
<b>29.06.2019 № 99/2019/269975739</b>			
Кадастровый номер:		<b>23:40:0407009:31</b>	

Номер точки	Координаты, м		Описание закрепления на местности	Средняя квадратическая погрешность определения координат характерных точек границы части земельного участка, м
	X	Y		
1	2	3	4	5
238	428286.17	1305992.98	данные отсутствуют	0.3
239	428288.23	1305991.42	данные отсутствуют	0.3
240	428291.41	1305995.56	данные отсутствуют	0.3
241	428289.37	1305997.16	данные отсутствуют	0.3
242	428301.03	1305966.62	данные отсутствуют	0.3
243	428303.69	1305964.37	данные отсутствуют	0.3
244	428305.31	1305966.23	данные отсутствуют	0.3
245	428302.66	1305968.53	данные отсутствуют	0.3
246	428303.16	1305970.06	данные отсутствуют	0.3
247	428300.71	1305972.13	данные отсутствуют	0.3
248	428298.06	1305969.01	данные отсутствуют	0.3
249	428300.45	1305967.08	данные отсутствуют	0.3
250	428300.18	1305972.54	данные отсутствуют	0.3
251	428297.73	1305974.66	данные отсутствуют	0.3
252	428295.17	1305971.54	данные отсутствуют	0.3
253	428297.52	1305969.52	данные отсутствуют	0.3
254	428294.69	1305971.82	данные отсутствуют	0.3

Государственный регистратор		ФГИС ЕГРН
полное наименование должности	подпись	инициалы, фамилия

М.П.

Выписка из Единого государственного реестра недвижимости об объекте недвижимости  
**Сведения о частях земельного участка**

<b>Земельный участок</b>			
(вид объекта недвижимости)			
Лист № ____ Раздела <b>4.2</b>	Всего листов раздела <b>4.2</b> : ____	Всего разделов: ____	Всего листов выписки: ____
<b>29.06.2019 № 99/2019/269975739</b>			
Кадастровый номер:		<b>23:40:0407009:31</b>	

Номер точки	Координаты, м		Описание закрепления на местности	Средняя квадратическая погрешность определения координат характерных точек границы части земельного участка, м
	X	Y		
1	2	3	4	5
255	428297.31	1305975.02	данные отсутствуют	0.3
256	428294.9	1305977.09	данные отсутствуют	0.3
257	428292.23	1305974	данные отсутствуют	0.3
258	428293.85	1305977.91	данные отсутствуют	0.3
259	428291.36	1305979.82	данные отсутствуют	0.3
260	428288.75	1305976.79	данные отсутствуют	0.3
261	428291.22	1305974.82	данные отсутствуют	0.3
262	428290.74	1305980.43	данные отсутствуют	0.3
263	428288.4	1305982.48	данные отсутствуют	0.3
264	428285.7	1305979.5	данные отсутствуют	0.3
265	428287.98	1305977.51	данные отсутствуют	0.3
266	428296.28	1305987.49	данные отсутствуют	0.3
267	428294.17	1305989.54	данные отсутствуют	0.3
268	428291.02	1305986.04	данные отсутствуют	0.3
269	428293.14	1305984.05	данные отсутствуют	0.3
270	428351.39	1305987.62	данные отсутствуют	0.3
271	428349.11	1305985.1	данные отсутствуют	0.3

Государственный регистратор		ФГИС ЕГРН
полное наименование должности	подпись	инициалы, фамилия

М.П.



Выписка из Единого государственного реестра недвижимости об объекте недвижимости  
**Сведения о частях земельного участка**

<b>Земельный участок</b>			
(вид объекта недвижимости)			
Лист № ____ Раздела <b>4.2</b>	Всего листов раздела <b>4.2</b> : ____	Всего разделов: ____	Всего листов выписки: ____
<b>29.06.2019 № 99/2019/269975739</b>			
Кадастровый номер:		<b>23:40:0407009:31</b>	

Номер точки	Координаты, м		Описание закрепления на местности	Средняя квадратическая погрешность определения координат характерных точек границы части земельного участка, м
	X	Y		
1	2	3	4	5
272	428353.21	1305981.48	данные отсутствуют	0.3
273	428355.42	1305984.06	данные отсутствуют	0.3
274	428332.92	1305942.03	данные отсутствуют	0.3
275	428334.6	1305939.6	данные отсутствуют	0.3
276	428340.63	1305943.76	данные отсутствуют	0.3
277	428338.86	1305946.2	данные отсутствуют	0.3
278	428325.55	1305937.04	данные отсутствуют	0.3
279	428327.22	1305934.59	данные отсутствуют	0.3
280	428333.15	1305938.76	данные отсутствуют	0.3
281	428331.48	1305941.15	данные отсутствуют	0.3
282	428317.87	1305931.74	данные отсутствуют	0.3
283	428319.54	1305929.33	данные отсутствуют	0.3
284	428325.5	1305933.46	данные отсутствуют	0.3
285	428323.86	1305935.89	данные отсутствуют	0.3
286	428310.52	1305926.62	данные отсутствуют	0.3
287	428312.13	1305924.19	данные отсутствуют	0.3
288	428318.22	1305928.34	данные отсутствуют	0.3

Государственный регистратор		ФГИС ЕГРН
полное наименование должности	подпись	инициалы, фамилия

М.П.

Выписка из Единого государственного реестра недвижимости об объекте недвижимости  
**Сведения о частях земельного участка**

<b>Земельный участок</b>			
(вид объекта недвижимости)			
Лист № ____ Раздела <b>4.2</b>	Всего листов раздела <b>4.2</b> : ____	Всего разделов: ____	Всего листов выписки: ____
<b>29.06.2019 № 99/2019/269975739</b>			
Кадастровый номер:		<b>23:40:0407009:31</b>	

Номер точки	Координаты, м		Описание закрепления на местности	Средняя квадратическая погрешность определения координат характерных точек границы части земельного участка, м
	X	Y		
1	2	3	4	5
289	428316.55	1305930.84	данные отсутствуют	0.3
290	428303.28	1305921.45	данные отсутствуют	0.3
291	428305	1305919.01	данные отсутствуют	0.3
292	428310.94	1305923.36	данные отсутствуют	0.3
293	428309.22	1305925.7	данные отсутствуют	0.3
294	428295.26	1305959.78	данные отсутствуют	0.3
295	428297.83	1305957.53	данные отсутствуют	0.3
296	428302.49	1305962.89	данные отсутствуют	0.3
297	428299.9	1305965.16	данные отсутствуют	0.3
298	428296.78	1305967.99	данные отсутствуют	0.3
299	428292.16	1305962.61	данные отсутствуют	0.3
300	428294.62	1305960.44	данные отсутствуют	0.3
301	428299.23	1305965.79	данные отсутствуют	0.3
302	428286.62	1305975.78	данные отсутствуют	0.3
303	428282.34	1305970.07	данные отсутствуют	0.3
304	428284.92	1305968.16	данные отсутствуют	0.3
305	428289.12	1305973.94	данные отсутствуют	0.3

Государственный регистратор		ФГИС ЕГРН
полное наименование должности	подпись	инициалы, фамилия

М.П.

Выписка из Единого государственного реестра недвижимости об объекте недвижимости  
**Сведения о частях земельного участка**

<b>Земельный участок</b>			
(вид объекта недвижимости)			
Лист № ___ Раздела <b>4.2</b>	Всего листов раздела <b>4.2</b> : ___	Всего разделов: ___	Всего листов выписки: ___
<b>29.06.2019 № 99/2019/269975739</b>			
Кадастровый номер:		<b>23:40:0407009:31</b>	

Номер точки	Координаты, м		Описание закрепления на местности	Средняя квадратическая погрешность определения координат характерных точек границы части земельного участка, м
	X	Y		
1	2	3	4	5
306	428276.49	1305981.66	данные отсутствуют	0.3
307	428278.69	1305979.85	данные отсутствуют	0.3
308	428282.62	1305984.43	данные отсутствуют	0.3
309	428280.32	1305986.44	данные отсутствуют	0.3
310	428270.31	1305974.39	данные отсутствуют	0.3
311	428272.56	1305972.55	данные отсутствуют	0.3
312	428276.34	1305977.15	данные отсутствуют	0.3
313	428274.08	1305979.05	данные отсутствуют	0.3
314	428261.39	1305968.78	данные отсутствуют	0.3
315	428262.87	1305966.53	данные отсутствуют	0.3
316	428268.95	1305970.61	данные отсутствуют	0.3
317	428267.4	1305973	данные отсутствуют	0.3
318	428254.05	1305963.55	данные отсутствуют	0.3
319	428255.73	1305961.21	данные отсутствуют	0.3
320	428259.83	1305964.2	данные отсутствуют	0.3
321	428258.23	1305966.48	данные отсутствуют	0.3
322	428247.15	1305958.47	данные отсутствуют	0.3

Государственный регистратор		ФГИС ЕГРН
полное наименование должности	подпись	инициалы, фамилия

М.П.

Выписка из Единого государственного реестра недвижимости об объекте недвижимости  
**Сведения о частях земельного участка**

<b>Земельный участок</b>			
(вид объекта недвижимости)			
Лист № ____ Раздела <b>4.2</b>	Всего листов раздела <b>4.2</b> : ____	Всего разделов: ____	Всего листов выписки: ____
<b>29.06.2019 № 99/2019/269975739</b>			
Кадастровый номер:		<b>23:40:0407009:31</b>	

Номер точки	Координаты, м		Описание закрепления на местности	Средняя квадратическая погрешность определения координат характерных точек границы части земельного участка, м
	X	Y		
1	2	3	4	5
323	428248.81	1305956.11	данные отсутствуют	0.3
324	428252.91	1305959.04	данные отсутствуют	0.3
325	428251.34	1305961.35	данные отсутствуют	0.3
326	428240.29	1305953.6	данные отсутствуют	0.3
327	428242.02	1305951.11	данные отсутствуют	0.3
328	428246.46	1305954.23	данные отсутствуют	0.3
329	428244.72	1305956.73	данные отсутствуют	0.3
330	428233.35	1305948.96	данные отсутствуют	0.3
331	428235.03	1305946.4	данные отсутствуют	0.3
332	428239.61	1305949.31	данные отсутствуют	0.3
333	428237.92	1305951.85	данные отсутствуют	0.3
334	428217.85	1305938.15	данные отсутствуют	0.3
335	428219.5	1305935.6	данные отсутствуют	0.3
336	428224.97	1305939.06	данные отсутствуют	0.3
337	428223.31	1305941.6	данные отсутствуют	0.3
338	428225.58	1305943.14	данные отсутствуют	0.3
339	428227.4	1305940.64	данные отсутствуют	0.3

Государственный регистратор		ФГИС ЕГРН
полное наименование должности	подпись	инициалы, фамилия

М.П.

Выписка из Единого государственного реестра недвижимости об объекте недвижимости  
**Сведения о частях земельного участка**

<b>Земельный участок</b>			
(вид объекта недвижимости)			
Лист № ___ Раздела <b>4.2</b>	Всего листов раздела <b>4.2</b> : ___	Всего разделов: ___	Всего листов выписки: ___
<b>29.06.2019 № 99/2019/269975739</b>			
Кадастровый номер:		<b>23:40:0407009:31</b>	

Номер точки	Координаты, м		Описание закрепления на местности	Средняя квадратическая погрешность определения координат характерных точек границы части земельного участка, м
	X	Y		
1	2	3	4	5
340	428232.62	1305944.54	данные отсутствуют	0.3
341	428230.94	1305946.89	данные отсутствуют	0.3
342	428209.22	1305933.26	данные отсутствуют	0.3
343	428211.06	1305930.26	данные отсутствуют	0.3
344	428216.94	1305933.97	данные отсутствуют	0.3
345	428215.08	1305937	данные отсутствуют	0.3
346	428201.7	1305927.53	данные отсутствуют	0.3
347	428203.21	1305925.15	данные отсутствуют	0.3
348	428208.64	1305928.65	данные отсутствуют	0.3
349	428207.13	1305930.99	данные отсутствуют	0.3
350	428193.93	1305922.38	данные отсутствуют	0.3
351	428195.48	1305919.96	данные отсутствуют	0.3
352	428200.91	1305923.51	данные отсутствуют	0.3
353	428199.36	1305925.9	данные отсутствуют	0.3
354	428186.36	1305917.53	данные отсутствуют	0.3
355	428188.09	1305914.94	данные отсутствуют	0.3
356	428193.14	1305918.42	данные отсутствуют	0.3

Государственный регистратор		ФГИС ЕГРН
полное наименование должности	подпись	инициалы, фамилия

М.П.

Выписка из Единого государственного реестра недвижимости об объекте недвижимости  
**Сведения о частях земельного участка**

<b>Земельный участок</b>			
(вид объекта недвижимости)			
Лист № ___ Раздела <b>4.2</b>	Всего листов раздела <b>4.2</b> : ___	Всего разделов: ___	Всего листов выписки: ___
<b>29.06.2019 № 99/2019/269975739</b>			
Кадастровый номер:		<b>23:40:0407009:31</b>	

Номер точки	Координаты, м		Описание закрепления на местности	Средняя квадратическая погрешность определения координат характерных точек границы части земельного участка, м
	X	Y		
1	2	3	4	5
357	428191.38	1305921.05	данные отсутствуют	0.3
358	428184.68	1305916.44	данные отсутствуют	0.3
359	428180.78	1305913.82	данные отсутствуют	0.3
360	428182.56	1305911.22	данные отсутствуют	0.3
361	428186.35	1305913.88	данные отсутствуют	0.3
362	428285.97	1305947.02	данные отсутствуют	0.3
363	428287.93	1305944.55	данные отсутствуют	0.3
364	428292.72	1305948.31	данные отсутствуют	0.3
365	428290.74	1305950.65	данные отсутствуют	0.3
366	428278.33	1305941.52	данные отсутствуют	0.3
367	428280	1305938.97	данные отсутствуют	0.3
368	428286.38	1305943.31	данные отсутствуют	0.3
369	428284.66	1305945.78	данные отсутствуют	0.3
370	428280.09	1305905.4	данные отсутствуют	0.3
371	428283.59	1305910.59	данные отсутствуют	0.3
372	428280.6	1305912.56	данные отсутствуют	0.3
373	428277.21	1305907.4	данные отсутствуют	0.3

Государственный регистратор		ФГИС ЕГРН
полное наименование должности	подпись	инициалы, фамилия

М.П.

Выписка из Единого государственного реестра недвижимости об объекте недвижимости  
**Сведения о частях земельного участка**

<b>Земельный участок</b>			
(вид объекта недвижимости)			
Лист № ____ Раздела <b>4.2</b>	Всего листов раздела <b>4.2</b> : ____	Всего разделов: ____	Всего листов выписки: ____
<b>29.06.2019 № 99/2019/269975739</b>			
Кадастровый номер:		<b>23:40:0407009:31</b>	

Номер точки	Координаты, м		Описание закрепления на местности	Средняя квадратическая погрешность определения координат характерных точек границы части земельного участка, м
	X	Y		
1	2	3	4	5
374	428228.71	1305874.1	данные отсутствуют	0.3
375	428237.99	1305868.96	данные отсутствуют	0.3
376	428240.91	1305874.33	данные отсутствуют	0.3
377	428231.71	1305879.59	данные отсутствуют	0.3
378	428235.07	1305865.56	данные отсутствуют	0.3
379	428233.05	1305867.39	данные отсутствуют	0.3
380	428229.96	1305864.1	данные отсутствуют	0.3
381	428232.01	1305862.24	данные отсутствуют	0.3
382	428307.83	1305863.93	данные отсутствуют	0.3
383	428309.8	1305861.59	данные отсутствуют	0.3
384	428314.37	1305865.45	данные отсутствуют	0.3
385	428312.41	1305867.75	данные отсутствуют	0.3
386	428295.92	1305852.05	данные отсутствуют	0.3
387	428298.12	1305850	данные отсутствуют	0.3
388	428302.66	1305854.91	данные отсутствуют	0.3
389	428300.44	1305857	данные отсутствуют	0.3
390	428278.12	1305863.05	данные отсутствуют	0.3

Государственный регистратор		ФГИС ЕГРН
полное наименование должности	подпись	инициалы, фамилия

М.П.

Выписка из Единого государственного реестра недвижимости об объекте недвижимости  
**Сведения о частях земельного участка**

<b>Земельный участок</b>			
(вид объекта недвижимости)			
Лист № ___ Раздела <b>4.2</b>	Всего листов раздела <b>4.2</b> : ___	Всего разделов: ___	Всего листов выписки: ___
<b>29.06.2019 № 99/2019/269975739</b>			
Кадастровый номер:		<b>23:40:0407009:31</b>	

Номер точки	Координаты, м		Описание закрепления на местности	Средняя квадратическая погрешность определения координат характерных точек границы части земельного участка, м
	X	Y		
1	2	3	4	5
391	428275.26	1305866.2	данные отсутствуют	0.3
392	428271.27	1305862.52	данные отсутствуют	0.3
393	428273.97	1305859.32	данные отсутствуют	0.3
394	428235.1	1305854.32	данные отсутствуют	0.3
395	428237.1	1305852.43	данные отсутствуют	0.3
396	428241.42	1305856.57	данные отсутствуют	0.3
397	428239.52	1305858.46	данные отсутствуют	0.3
398	428262.68	1305850.12	данные отсутствуют	0.3
399	428264.38	1305847.89	данные отсутствуют	0.3
400	428270.68	1305852.74	данные отсутствуют	0.3
401	428268.9	1305854.9	данные отсутствуют	0.3

Государственный регистратор		ФГИС ЕГРН
полное наименование должности	подпись	инициалы, фамилия

М.П.



Выписка из Единого государственного реестра недвижимости об объекте недвижимости  
Сведения о частях земельного участка

<b>Земельный участок</b>				
(вид объекта недвижимости)				
Лист № ____ Раздела <b>4.2</b>		Всего листов раздела <b>4.2</b> : ____		Всего разделов: ____
Всего листов выписки: ____				
<b>29.06.2019 № 99/2019/269975739</b>				
Кадастровый номер:			<b>23:40:0407009:31</b>	
Сведения о характерных точках границы части (частей) земельного участка				
Учетный номер части: 21				
Система координат: МСК 23, зона 1				
Зона №				
Номер точки	Координаты, м		Описание закрепления на местности	Средняя квадратическая погрешность определения координат характерных точек границы части земельного участка, м
	X	Y		
1	2	3	4	5
18	428270.18	1305928.09	данные отсутствуют	0.3
19	428278.52	1305933.91	данные отсутствуют	0.3
20	428274.2	1305940.15	данные отсутствуют	0.3
21	428265.81	1305934.39	данные отсутствуют	0.3
22	428402	1305962.18	данные отсутствуют	0.3
23	428399.77	1305964.35	данные отсутствуют	0.3
24	428397.55	1305962.06	данные отсутствуют	0.3
25	428399.77	1305959.87	данные отсутствуют	0.3
26	428392.83	1305985.84	данные отсутствуют	0.3
27	428390.1	1305984.67	данные отсутствуют	0.3
28	428396.01	1305970.83	данные отсутствуют	0.3
29	428398.77	1305971.99	данные отсутствуют	0.3
30	428379.22	1305989.88	данные отсутствуют	0.3
31	428377.08	1305992	данные отсутствуют	0.3
32	428374.19	1305988.99	данные отсутствуют	0.3
33	428376.42	1305986.89	данные отсутствуют	0.3
Государственный регистратор			ФГИС ЕГРН	
полное наименование должности			подпись	
			инициалы, фамилия	

М.П.

Выписка из Единого государственного реестра недвижимости об объекте недвижимости  
**Сведения о частях земельного участка**

<b>Земельный участок</b>			
(вид объекта недвижимости)			
Лист № ___ Раздела <b>4.2</b>	Всего листов раздела <b>4.2</b> : ___	Всего разделов: ___	Всего листов выписки: ___
<b>29.06.2019 № 99/2019/269975739</b>			
Кадастровый номер:		<b>23:40:0407009:31</b>	

Номер точки	Координаты, м		Описание закрепления на местности	Средняя квадратическая погрешность определения координат характерных точек границы части земельного участка, м
	X	Y		
1	2	3	4	5
34	428373.66	1306003.93	данные отсутствуют	0.3
35	428370	1306007.65	данные отсутствуют	0.3
36	428367.68	1306005.4	данные отсутствуют	0.3
37	428371.32	1306001.6	данные отсутствуют	0.3
38	428368.61	1306009.95	данные отсутствуют	0.3
39	428360.35	1306018.13	данные отсутствуют	0.3
40	428357.52	1306015.45	данные отсутствуют	0.3
41	428365.82	1306007.18	данные отсутствуют	0.3
42	428358.15	1306020.05	данные отсутствуют	0.3
43	428353.77	1306024.34	данные отсутствуют	0.3
44	428351.12	1306021.58	данные отсутствуют	0.3
45	428355.4	1306017.32	данные отсутствуют	0.3
46	428351.63	1306026.35	данные отсутствуют	0.3
47	428347.19	1306030.47	данные отсутствуют	0.3
48	428344.61	1306027.85	данные отсутствуют	0.3
49	428348.93	1306023.69	данные отсутствуют	0.3
50	428340.39	1306036.94	данные отсутствуют	0.3

Государственный регистратор		ФГИС ЕГРН
полное наименование должности	подпись	инициалы, фамилия

М.П.

Выписка из Единого государственного реестра недвижимости об объекте недвижимости  
**Сведения о частях земельного участка**

<b>Земельный участок</b>			
(вид объекта недвижимости)			
Лист № ___ Раздела <b>4.2</b>	Всего листов раздела <b>4.2</b> : ___	Всего разделов: ___	Всего листов выписки: ___
<b>29.06.2019 № 99/2019/269975739</b>			
Кадастровый номер:		<b>23:40:0407009:31</b>	

Номер точки	Координаты, м		Описание закрепления на местности	Средняя квадратическая погрешность определения координат характерных точек границы части земельного участка, м
	X	Y		
1	2	3	4	5
51	428337.96	1306034.18	данные отсутствуют	0.3
52	428342.36	1306029.95	данные отсутствуют	0.3
53	428344.84	1306032.58	данные отсутствуют	0.3
54	428370.13	1305971.52	данные отсутствуют	0.3
55	428377.37	1305978.5	данные отсутствуют	0.3
56	428374.98	1305980.85	данные отсутствуют	0.3
57	428367.81	1305973.93	данные отсутствуют	0.3
58	428353.94	1305991.52	данные отсутствуют	0.3
59	428352.29	1305989.61	данные отсутствуют	0.3
60	428356.39	1305986.04	данные отсутствуют	0.3
61	428358.01	1305987.9	данные отсутствуют	0.3
62	428349.93	1305996.49	данные отсутствуют	0.3
63	428348.24	1305994.81	данные отсутствуют	0.3
64	428352.33	1305991.1	данные отсутствуют	0.3
65	428354	1305992.89	данные отсутствуют	0.3
66	428340.41	1306010.75	данные отсутствуют	0.3
67	428337.83	1306008.32	данные отсутствуют	0.3

Государственный регистратор		ФГИС ЕГРН
полное наименование должности	подпись	инициалы, фамилия

М.П.

Выписка из Единого государственного реестра недвижимости об объекте недвижимости  
**Сведения о частях земельного участка**

<b>Земельный участок</b>			
(вид объекта недвижимости)			
Лист № ___ Раздела <b>4.2</b>	Всего листов раздела <b>4.2</b> : ___	Всего разделов: ___	Всего листов выписки: ___
<b>29.06.2019 № 99/2019/269975739</b>			
Кадастровый номер:		<b>23:40:0407009:31</b>	

Номер точки	Координаты, м		Описание закрепления на местности	Средняя квадратическая погрешность определения координат характерных точек границы части земельного участка, м
	X	Y		
1	2	3	4	5
68	428342.18	1306003.64	данные отсутствуют	0.3
69	428344.8	1306006.35	данные отсутствуют	0.3
70	428327.46	1306025.99	данные отсутствуют	0.3
71	428324.05	1306022.84	данные отсутствуют	0.3
72	428330.96	1306015.63	данные отсутствуют	0.3
73	428334.37	1306018.74	данные отсутствуют	0.3
74	428324.95	1306033.49	данные отсутствуют	0.3
75	428326.94	1306030.37	данные отсутствуют	0.3
76	428332.08	1306033.89	данные отсутствуют	0.3
77	428330.06	1306037.07	данные отсутствуют	0.3
78	428318.21	1306029.01	данные отсутствуют	0.3
79	428320.23	1306025.96	данные отсутствуют	0.3
80	428325.36	1306029.41	данные отсутствуют	0.3
81	428323.37	1306032.43	данные отсутствуют	0.3
82	428363.87	1305970.48	данные отсутствуют	0.3
83	428366.18	1305968.35	данные отсутствуют	0.3
84	428368.91	1305971.33	данные отсутствуют	0.3

Государственный регистратор		ФГИС ЕГРН
полное наименование должности	подпись	инициалы, фамилия

М.П.

Выписка из Единого государственного реестра недвижимости об объекте недвижимости  
**Сведения о частях земельного участка**

<b>Земельный участок</b>			
(вид объекта недвижимости)			
Лист № ___ Раздела <b>4.2</b>	Всего листов раздела <b>4.2</b> : ___	Всего разделов: ___	Всего листов выписки: ___
<b>29.06.2019 № 99/2019/269975739</b>			
Кадастровый номер:		<b>23:40:0407009:31</b>	

Номер точки	Координаты, м		Описание закрепления на местности	Средняя квадратическая погрешность определения координат характерных точек границы части земельного участка, м
	X	Y		
1	2	3	4	5
85	428366.58	1305973.47	данные отсутствуют	0.3
86	428360.81	1305973.25	данные отсутствуют	0.3
87	428363.21	1305971.21	данные отсутствуют	0.3
88	428365.85	1305974.3	данные отсутствуют	0.3
89	428363.49	1305976.33	данные отсутствуют	0.3
90	428360.46	1305978.95	данные отсутствуют	0.3
91	428357.79	1305975.88	данные отсутствуют	0.3
92	428360.15	1305973.8	данные отсутствуют	0.3
93	428362.74	1305976.86	данные отсутствуют	0.3
94	428356.07	1305983.45	данные отсутствуют	0.3
95	428353.84	1305980.9	данные отсутствуют	0.3
96	428357.96	1305977.26	данные отсутствуют	0.3
97	428360.25	1305979.77	данные отсутствуют	0.3
98	428345.15	1305993.04	данные отсутствуют	0.3
99	428343.08	1305990.72	данные отсутствуют	0.3
100	428348.49	1305985.88	данные отсутствуют	0.3
101	428350.58	1305988.24	данные отсутствуют	0.3

Государственный регистратор		ФГИС ЕГРН
полное наименование должности	подпись	инициалы, фамилия

М.П.

Выписка из Единого государственного реестра недвижимости об объекте недвижимости  
**Сведения о частях земельного участка**

<b>Земельный участок</b>			
(вид объекта недвижимости)			
Лист № ____ Раздела <b>4.2</b>	Всего листов раздела <b>4.2</b> : ____	Всего разделов: ____	Всего листов выписки: ____
<b>29.06.2019 № 99/2019/269975739</b>			
Кадастровый номер:		<b>23:40:0407009:31</b>	

Номер точки	Координаты, м		Описание закрепления на местности	Средняя квадратическая погрешность определения координат характерных точек границы части земельного участка, м
	X	Y		
1	2	3	4	5
102	428334.54	1306002.11	данные отсутствуют	0.3
103	428332.5	1305999.74	данные отсутствуют	0.3
104	428338.02	1305994.97	данные отсутствуют	0.3
105	428340.02	1305997.26	данные отсутствуют	0.3
106	428318.45	1306016.35	данные отсутствуют	0.3
107	428316.45	1306013.96	данные отсутствуют	0.3
108	428321.79	1306009.15	данные отсутствуют	0.3
109	428323.86	1306011.49	данные отсутствуют	0.3
110	428307	1306022.16	данные отсутствуют	0.3
111	428312.42	1306017.41	данные отсутствуют	0.3
112	428314.53	1306019.72	данные отсутствуют	0.3
113	428309.02	1306024.44	данные отсутствуют	0.3
114	428375.41	1305941.91	данные отсутствуют	0.3
115	428368.44	1305949.16	данные отсутствуют	0.3
116	428366.14	1305946.8	данные отсутствуют	0.3
117	428372.99	1305939.65	данные отсутствуют	0.3
118	428362.3	1305933.62	данные отсутствуют	0.3

Государственный регистратор		ФГИС ЕГРН
полное наименование должности	подпись	инициалы, фамилия

М.П.

Выписка из Единого государственного реестра недвижимости об объекте недвижимости  
**Сведения о частях земельного участка**

<b>Земельный участок</b>			
(вид объекта недвижимости)			
Лист № ___ Раздела <b>4.2</b>	Всего листов раздела <b>4.2</b> : ___	Всего разделов: ___	Всего листов выписки: ___
<b>29.06.2019 № 99/2019/269975739</b>			
Кадастровый номер:		<b>23:40:0407009:31</b>	

Номер точки	Координаты, м		Описание закрепления на местности	Средняя квадратическая погрешность определения координат характерных точек границы части земельного участка, м
	X	Y		
1	2	3	4	5
119	428369.29	1305927.65	данные отсутствуют	0.3
120	428371.31	1305930.23	данные отсутствуют	0.3
121	428364.27	1305936.06	данные отсутствуют	0.3
122	428360.12	1305931.1	данные отсутствуют	0.3
123	428358.35	1305928.87	данные отсутствуют	0.3
124	428361.89	1305925.89	данные отсутствуют	0.3
125	428363.7	1305928.08	данные отсутствуют	0.3
126	428365.09	1305951.87	данные отсутствуют	0.3
127	428359.57	1305957.62	данные отсутствуют	0.3
128	428356.55	1305954.82	данные отсутствуют	0.3
129	428362.15	1305949.02	данные отсутствуют	0.3
130	428356.85	1305965.48	данные отсутствуют	0.3
131	428354.8	1305967.16	данные отсутствуют	0.3
132	428353.45	1305965.41	данные отсутствуют	0.3
133	428355.22	1305963.77	данные отсутствуют	0.3
134	428353.67	1305967.3	данные отсутствуют	0.3
135	428346.69	1305973.03	данные отсутствуют	0.3

Государственный регистратор		ФГИС ЕГРН
полное наименование должности	подпись	инициалы, фамилия

М.П.

Выписка из Единого государственного реестра недвижимости об объекте недвижимости  
**Сведения о частях земельного участка**

<b>Земельный участок</b>			
(вид объекта недвижимости)			
Лист № ____ Раздела <b>4.2</b>	Всего листов раздела <b>4.2</b> : ____	Всего разделов: ____	Всего листов выписки: ____
<b>29.06.2019 № 99/2019/269975739</b>			
Кадастровый номер:		<b>23:40:0407009:31</b>	

Номер точки	Координаты, м		Описание закрепления на местности	Средняя квадратическая погрешность определения координат характерных точек границы части земельного участка, м
	X	Y		
1	2	3	4	5
136	428344.84	1305970.71	данные отсутствуют	0.3
137	428351.79	1305965.04	данные отсутствуют	0.3
138	428345.47	1305973.82	данные отсутствуют	0.3
139	428341.84	1305976.87	данные отсутствуют	0.3
140	428340.01	1305974.55	данные отсутствуют	0.3
141	428343.69	1305971.55	данные отсутствуют	0.3
142	428341.69	1305979.19	данные отсутствуют	0.3
143	428339.49	1305981.08	данные отсутствуют	0.3
144	428336.37	1305977.5	данные отсутствуют	0.3
145	428338.66	1305975.67	данные отсутствуют	0.3
146	428331.48	1305978.28	данные отсутствуют	0.3
147	428335.52	1305982.8	данные отсутствуют	0.3
148	428330.71	1305986.99	данные отсутствуют	0.3
149	428326.7	1305982.44	данные отсутствуют	0.3
150	428312	1306003.15	данные отсутствуют	0.3
151	428307.99	1305998.55	данные отсутствуют	0.3
152	428312.86	1305994.44	данные отсутствуют	0.3

Государственный регистратор		ФГИС ЕГРН
полное наименование должности	подпись	инициалы, фамилия

М.П.



Выписка из Единого государственного реестра недвижимости об объекте недвижимости  
**Сведения о частях земельного участка**

<b>Земельный участок</b>			
(вид объекта недвижимости)			
Лист № ____ Раздела <b>4.2</b>	Всего листов раздела <b>4.2</b> : ____	Всего разделов: ____	Всего листов выписки: ____
<b>29.06.2019 № 99/2019/269975739</b>			
Кадастровый номер:		<b>23:40:0407009:31</b>	

Номер точки	Координаты, м		Описание закрепления на местности	Средняя квадратическая погрешность определения координат характерных точек границы части земельного участка, м
	X	Y		
1	2	3	4	5
153	428316.77	1305999	данные отсутствуют	0.3
154	428309.1	1306005.76	данные отсутствуют	0.3
155	428304.35	1306009.72	данные отсутствуют	0.3
156	428300.92	1306005.52	данные отсутствуют	0.3
157	428305.72	1306001.62	данные отсутствуют	0.3
158	428297.56	1306016.59	данные отсутствуют	0.3
159	428300.06	1306014.11	данные отсутствуют	0.3
160	428305.02	1306019.12	данные отсутствуют	0.3
161	428302.38	1306021.65	данные отсутствуют	0.3
162	428299.15	1306012.85	данные отсутствуют	0.3
163	428296.51	1306015.43	данные отсутствуют	0.3
164	428291.74	1306010.13	данные отсутствуют	0.3
165	428294.28	1306007.74	данные отсутствуют	0.3
166	428294.95	1305999.57	данные отсутствуют	0.3
167	428299.02	1306005.95	данные отсутствуют	0.3
168	428296.49	1306007.63	данные отсутствуют	0.3
169	428292.44	1306001.29	данные отсутствуют	0.3

Государственный регистратор		ФГИС ЕГРН
полное наименование должности	подпись	инициалы, фамилия

М.П.

Выписка из Единого государственного реестра недвижимости об объекте недвижимости  
**Сведения о частях земельного участка**

<b>Земельный участок</b>			
(вид объекта недвижимости)			
Лист № ____ Раздела <b>4.2</b>	Всего листов раздела <b>4.2</b> : ____	Всего разделов: ____	Всего листов выписки: ____
<b>29.06.2019 № 99/2019/269975739</b>			
Кадастровый номер:		<b>23:40:0407009:31</b>	

Номер точки	Координаты, м		Описание закрепления на местности	Средняя квадратическая погрешность определения координат характерных точек границы части земельного участка, м
	X	Y		
1	2	3	4	5
170	428283	1306000.72	данные отсутствуют	0.3
171	428284.99	1305998.94	данные отсутствуют	0.3
172	428289.91	1306005.19	данные отсутствуют	0.3
173	428287.88	1306006.97	данные отсутствуют	0.3
174	428334.06	1306017.48	данные отсутствуют	0.3
175	428331.46	1306015.03	данные отсутствуют	0.3
176	428335.74	1306010.53	данные отсутствуют	0.3
177	428338.27	1306012.94	данные отсутствуют	0.3
178	428325.51	1305991.5	данные отсутствуют	0.3
179	428320.69	1305995.66	данные отсутствуют	0.3
180	428316.7	1305991.08	данные отсутствуют	0.3
181	428321.51	1305986.93	данные отсутствуют	0.3
182	428337.31	1305969.87	данные отсутствуют	0.3
183	428329.66	1305961.89	данные отсутствуют	0.3
184	428331.94	1305959.72	данные отсутствуют	0.3
185	428339.58	1305967.73	данные отсутствуют	0.3
186	428335.05	1305972.27	данные отсутствуют	0.3

Государственный регистратор		ФГИС ЕГРН
полное наименование должности	подпись	инициалы, фамилия

М.П.

Выписка из Единого государственного реестра недвижимости об объекте недвижимости  
**Сведения о частях земельного участка**

<b>Земельный участок</b>			
(вид объекта недвижимости)			
Лист № ____ Раздела <b>4.2</b>	Всего листов раздела <b>4.2</b> : ____	Всего разделов: ____	Всего листов выписки: ____
<b>29.06.2019 № 99/2019/269975739</b>			
Кадастровый номер:		<b>23:40:0407009:31</b>	

Номер точки	Координаты, м		Описание закрепления на местности	Средняя квадратическая погрешность определения координат характерных точек границы части земельного участка, м
	X	Y		
1	2	3	4	5
187	428332.98	1305974.04	данные отсутствуют	0.3
188	428329.02	1305969.48	данные отсутствуют	0.3
189	428331.1	1305967.79	данные отсутствуют	0.3
190	428327.46	1305975.96	данные отсутствуют	0.3
191	428323.41	1305971.56	данные отсутствуют	0.3
192	428325.47	1305969.64	данные отсутствуют	0.3
193	428329.52	1305974.12	данные отсутствуют	0.3
194	428326.19	1305977.14	данные отсутствуют	0.3
195	428324.19	1305979.01	данные отсутствуют	0.3
196	428320.1	1305974.62	данные отсутствуют	0.3
197	428322.1	1305972.69	данные отсутствуют	0.3
198	428320.54	1305982.17	данные отсутствуют	0.3
199	428316.35	1305977.96	данные отсутствуют	0.3
200	428318.33	1305975.97	данные отсутствуют	0.3
201	428322.51	1305980.32	данные отсутствуют	0.3
202	428318.47	1305983.81	данные отсутствуют	0.3
203	428316.23	1305985.88	данные отсутствуют	0.3

Государственный регистратор		ФГИС ЕГРН
полное наименование должности	подпись	инициалы, фамилия

М.П.

Выписка из Единого государственного реестра недвижимости об объекте недвижимости  
**Сведения о частях земельного участка**

<b>Земельный участок</b>			
(вид объекта недвижимости)			
Лист № ___ Раздела <b>4.2</b>	Всего листов раздела <b>4.2</b> : ___	Всего разделов: ___	Всего листов выписки: ___
<b>29.06.2019 № 99/2019/269975739</b>			
Кадастровый номер:		<b>23:40:0407009:31</b>	

Номер точки	Координаты, м		Описание закрепления на местности	Средняя квадратическая погрешность определения координат характерных точек границы части земельного участка, м
	X	Y		
1	2	3	4	5
204	428312.14	1305981.3	данные отсутствуют	0.3
205	428314.44	1305979.25	данные отсутствуют	0.3
206	428327.28	1305963.57	данные отсутствуют	0.3
207	428325.43	1305961.55	данные отсутствуют	0.3
208	428329.93	1305957.54	данные отсутствуют	0.3
209	428331.72	1305959.51	данные отсутствуют	0.3
210	428328.98	1305956.92	данные отсутствуют	0.3
211	428327.48	1305959.7	данные отсутствуют	0.3
212	428317.84	1305954.4	данные отсутствуют	0.3
213	428319.38	1305951.66	данные отсутствуют	0.3
214	428323.18	1305960.98	данные отсутствуют	0.3
215	428315.08	1305968.55	данные отсутствуют	0.3
216	428312.94	1305966.31	данные отсутствуют	0.3
217	428321.03	1305958.8	данные отсутствуют	0.3
218	428310.31	1305962.81	данные отсутствуют	0.3
219	428308.33	1305960.42	данные отсутствуют	0.3
220	428316.85	1305953.51	данные отсутствуют	0.3

Государственный регистратор		ФГИС ЕГРН
полное наименование должности	подпись	инициалы, фамилия

М.П.

Выписка из Единого государственного реестра недвижимости об объекте недвижимости  
**Сведения о частях земельного участка**

<b>Земельный участок</b>			
(вид объекта недвижимости)			
Лист № ___ Раздела <b>4.2</b>	Всего листов раздела <b>4.2</b> : ___	Всего разделов: ___	Всего листов выписки: ___
<b>29.06.2019 № 99/2019/269975739</b>			
Кадастровый номер:		<b>23:40:0407009:31</b>	

Номер точки	Координаты, м		Описание закрепления на местности	Средняя квадратическая погрешность определения координат характерных точек границы части земельного участка, м
	X	Y		
1	2	3	4	5
221	428318.81	1305955.94	данные отсутствуют	0.3
222	428315.76	1305975.19	данные отсутствуют	0.3
223	428311.43	1305979.37	данные отсутствуют	0.3
224	428309.53	1305977.44	данные отсутствуют	0.3
225	428313.91	1305973.24	данные отсутствуют	0.3
226	428312.89	1305973	данные отсутствуют	0.3
227	428310.78	1305975.07	данные отсутствуют	0.3
228	428307.81	1305971.92	данные отсутствуют	0.3
229	428309.92	1305969.88	данные отсутствуют	0.3
230	428305.72	1305979.32	данные отсутствуют	0.3
231	428303.73	1305977.2	данные отсутствуют	0.3
232	428307.21	1305974	данные отсутствуют	0.3
233	428309.17	1305976.1	данные отсутствуют	0.3
234	428300.64	1305985.65	данные отсутствуют	0.3
235	428297.44	1305982.17	данные отсутствуют	0.3
236	428299.58	1305980.22	данные отсутствуют	0.3
237	428302.77	1305983.69	данные отсутствуют	0.3

Государственный регистратор		ФГИС ЕГРН
полное наименование должности	подпись	инициалы, фамилия

М.П.

Выписка из Единого государственного реестра недвижимости об объекте недвижимости  
**Сведения о частях земельного участка**

<b>Земельный участок</b>			
(вид объекта недвижимости)			
Лист № ____ Раздела <b>4.2</b>	Всего листов раздела <b>4.2</b> : ____	Всего разделов: ____	Всего листов выписки: ____
<b>29.06.2019 № 99/2019/269975739</b>			
Кадастровый номер:		<b>23:40:0407009:31</b>	

Номер точки	Координаты, м		Описание закрепления на местности	Средняя квадратическая погрешность определения координат характерных точек границы части земельного участка, м
	X	Y		
1	2	3	4	5
238	428286.17	1305992.98	данные отсутствуют	0.3
239	428288.23	1305991.42	данные отсутствуют	0.3
240	428291.41	1305995.56	данные отсутствуют	0.3
241	428289.37	1305997.16	данные отсутствуют	0.3
242	428301.03	1305966.62	данные отсутствуют	0.3
243	428303.69	1305964.37	данные отсутствуют	0.3
244	428305.31	1305966.23	данные отсутствуют	0.3
245	428302.66	1305968.53	данные отсутствуют	0.3
246	428303.16	1305970.06	данные отсутствуют	0.3
247	428300.71	1305972.13	данные отсутствуют	0.3
248	428298.06	1305969.01	данные отсутствуют	0.3
249	428300.45	1305967.08	данные отсутствуют	0.3
250	428300.18	1305972.54	данные отсутствуют	0.3
251	428297.73	1305974.66	данные отсутствуют	0.3
252	428295.17	1305971.54	данные отсутствуют	0.3
253	428297.52	1305969.52	данные отсутствуют	0.3
254	428294.69	1305971.82	данные отсутствуют	0.3

Государственный регистратор		ФГИС ЕГРН
полное наименование должности	подпись	инициалы, фамилия

М.П.

Выписка из Единого государственного реестра недвижимости об объекте недвижимости  
**Сведения о частях земельного участка**

<b>Земельный участок</b>			
(вид объекта недвижимости)			
Лист № ____ Раздела <b>4.2</b>	Всего листов раздела <b>4.2</b> : ____	Всего разделов: ____	Всего листов выписки: ____
<b>29.06.2019 № 99/2019/269975739</b>			
Кадастровый номер:		<b>23:40:0407009:31</b>	

Номер точки	Координаты, м		Описание закрепления на местности	Средняя квадратическая погрешность определения координат характерных точек границы части земельного участка, м
	X	Y		
1	2	3	4	5
255	428297.31	1305975.02	данные отсутствуют	0.3
256	428294.9	1305977.09	данные отсутствуют	0.3
257	428292.23	1305974	данные отсутствуют	0.3
258	428293.85	1305977.91	данные отсутствуют	0.3
259	428291.36	1305979.82	данные отсутствуют	0.3
260	428288.75	1305976.79	данные отсутствуют	0.3
261	428291.22	1305974.82	данные отсутствуют	0.3
262	428290.74	1305980.43	данные отсутствуют	0.3
263	428288.4	1305982.48	данные отсутствуют	0.3
264	428285.7	1305979.5	данные отсутствуют	0.3
265	428287.98	1305977.51	данные отсутствуют	0.3
266	428296.28	1305987.49	данные отсутствуют	0.3
267	428294.17	1305989.54	данные отсутствуют	0.3
268	428291.02	1305986.04	данные отсутствуют	0.3
269	428293.14	1305984.05	данные отсутствуют	0.3
270	428351.39	1305987.62	данные отсутствуют	0.3
271	428349.11	1305985.1	данные отсутствуют	0.3

Государственный регистратор		ФГИС ЕГРН
полное наименование должности	подпись	инициалы, фамилия

М.П.

Выписка из Единого государственного реестра недвижимости об объекте недвижимости  
**Сведения о частях земельного участка**

<b>Земельный участок</b>			
(вид объекта недвижимости)			
Лист № ____ Раздела <b>4.2</b>	Всего листов раздела <b>4.2</b> : ____	Всего разделов: ____	Всего листов выписки: ____
<b>29.06.2019 № 99/2019/269975739</b>			
Кадастровый номер:		<b>23:40:0407009:31</b>	

Номер точки	Координаты, м		Описание закрепления на местности	Средняя квадратическая погрешность определения координат характерных точек границы части земельного участка, м
	X	Y		
1	2	3	4	5
272	428353.21	1305981.48	данные отсутствуют	0.3
273	428355.42	1305984.06	данные отсутствуют	0.3
274	428332.92	1305942.03	данные отсутствуют	0.3
275	428334.6	1305939.6	данные отсутствуют	0.3
276	428340.63	1305943.76	данные отсутствуют	0.3
277	428338.86	1305946.2	данные отсутствуют	0.3
278	428325.55	1305937.04	данные отсутствуют	0.3
279	428327.22	1305934.59	данные отсутствуют	0.3
280	428333.15	1305938.76	данные отсутствуют	0.3
281	428331.48	1305941.15	данные отсутствуют	0.3
282	428317.87	1305931.74	данные отсутствуют	0.3
283	428319.54	1305929.33	данные отсутствуют	0.3
284	428325.5	1305933.46	данные отсутствуют	0.3
285	428323.86	1305935.89	данные отсутствуют	0.3
286	428310.52	1305926.62	данные отсутствуют	0.3
287	428312.13	1305924.19	данные отсутствуют	0.3
288	428318.22	1305928.34	данные отсутствуют	0.3

Государственный регистратор		ФГИС ЕГРН
полное наименование должности	подпись	инициалы, фамилия

М.П.



Выписка из Единого государственного реестра недвижимости об объекте недвижимости  
**Сведения о частях земельного участка**

<b>Земельный участок</b>			
(вид объекта недвижимости)			
Лист № ____ Раздела <b>4.2</b>	Всего листов раздела <b>4.2</b> : ____	Всего разделов: ____	Всего листов выписки: ____
<b>29.06.2019 № 99/2019/269975739</b>			
Кадастровый номер:		<b>23:40:0407009:31</b>	

Номер точки	Координаты, м		Описание закрепления на местности	Средняя квадратическая погрешность определения координат характерных точек границы части земельного участка, м
	X	Y		
1	2	3	4	5
289	428316.55	1305930.84	данные отсутствуют	0.3
290	428303.28	1305921.45	данные отсутствуют	0.3
291	428305	1305919.01	данные отсутствуют	0.3
292	428310.94	1305923.36	данные отсутствуют	0.3
293	428309.22	1305925.7	данные отсутствуют	0.3
294	428295.26	1305959.78	данные отсутствуют	0.3
295	428297.83	1305957.53	данные отсутствуют	0.3
296	428302.49	1305962.89	данные отсутствуют	0.3
297	428299.9	1305965.16	данные отсутствуют	0.3
298	428296.78	1305967.99	данные отсутствуют	0.3
299	428292.16	1305962.61	данные отсутствуют	0.3
300	428294.62	1305960.44	данные отсутствуют	0.3
301	428299.23	1305965.79	данные отсутствуют	0.3
302	428286.62	1305975.78	данные отсутствуют	0.3
303	428282.34	1305970.07	данные отсутствуют	0.3
304	428284.92	1305968.16	данные отсутствуют	0.3
305	428289.12	1305973.94	данные отсутствуют	0.3

Государственный регистратор		ФГИС ЕГРН
полное наименование должности	подпись	инициалы, фамилия

М.П.

Выписка из Единого государственного реестра недвижимости об объекте недвижимости  
**Сведения о частях земельного участка**

<b>Земельный участок</b>			
(вид объекта недвижимости)			
Лист № ____ Раздела <b>4.2</b>	Всего листов раздела <b>4.2</b> : ____	Всего разделов: ____	Всего листов выписки: ____
<b>29.06.2019 № 99/2019/269975739</b>			
Кадастровый номер:		<b>23:40:0407009:31</b>	

Номер точки	Координаты, м		Описание закрепления на местности	Средняя квадратическая погрешность определения координат характерных точек границы части земельного участка, м
	X	Y		
1	2	3	4	5
306	428276.49	1305981.66	данные отсутствуют	0.3
307	428278.69	1305979.85	данные отсутствуют	0.3
308	428282.62	1305984.43	данные отсутствуют	0.3
309	428280.32	1305986.44	данные отсутствуют	0.3
310	428270.31	1305974.39	данные отсутствуют	0.3
311	428272.56	1305972.55	данные отсутствуют	0.3
312	428276.34	1305977.15	данные отсутствуют	0.3
313	428274.08	1305979.05	данные отсутствуют	0.3
314	428261.39	1305968.78	данные отсутствуют	0.3
315	428262.87	1305966.53	данные отсутствуют	0.3
316	428268.95	1305970.61	данные отсутствуют	0.3
317	428267.4	1305973	данные отсутствуют	0.3
318	428254.05	1305963.55	данные отсутствуют	0.3
319	428255.73	1305961.21	данные отсутствуют	0.3
320	428259.83	1305964.2	данные отсутствуют	0.3
321	428258.23	1305966.48	данные отсутствуют	0.3
322	428247.15	1305958.47	данные отсутствуют	0.3

Государственный регистратор		ФГИС ЕГРН
полное наименование должности	подпись	инициалы, фамилия

М.П.

Выписка из Единого государственного реестра недвижимости об объекте недвижимости  
**Сведения о частях земельного участка**

<b>Земельный участок</b>			
(вид объекта недвижимости)			
Лист № ____ Раздела <b>4.2</b>	Всего листов раздела <b>4.2</b> : ____	Всего разделов: ____	Всего листов выписки: ____
<b>29.06.2019 № 99/2019/269975739</b>			
Кадастровый номер:		<b>23:40:0407009:31</b>	

Номер точки	Координаты, м		Описание закрепления на местности	Средняя квадратическая погрешность определения координат характерных точек границы части земельного участка, м
	X	Y		
1	2	3	4	5
323	428248.81	1305956.11	данные отсутствуют	0.3
324	428252.91	1305959.04	данные отсутствуют	0.3
325	428251.34	1305961.35	данные отсутствуют	0.3
326	428240.29	1305953.6	данные отсутствуют	0.3
327	428242.02	1305951.11	данные отсутствуют	0.3
328	428246.46	1305954.23	данные отсутствуют	0.3
329	428244.72	1305956.73	данные отсутствуют	0.3
330	428233.35	1305948.96	данные отсутствуют	0.3
331	428235.03	1305946.4	данные отсутствуют	0.3
332	428239.61	1305949.31	данные отсутствуют	0.3
333	428237.92	1305951.85	данные отсутствуют	0.3
334	428217.85	1305938.15	данные отсутствуют	0.3
335	428219.5	1305935.6	данные отсутствуют	0.3
336	428224.97	1305939.06	данные отсутствуют	0.3
337	428223.31	1305941.6	данные отсутствуют	0.3
338	428225.58	1305943.14	данные отсутствуют	0.3
339	428227.4	1305940.64	данные отсутствуют	0.3

Государственный регистратор		ФГИС ЕГРН
полное наименование должности	подпись	инициалы, фамилия

М.П.

Выписка из Единого государственного реестра недвижимости об объекте недвижимости  
**Сведения о частях земельного участка**

<b>Земельный участок</b>			
(вид объекта недвижимости)			
Лист № ___ Раздела <b>4.2</b>	Всего листов раздела <b>4.2</b> : ___	Всего разделов: ___	Всего листов выписки: ___
<b>29.06.2019 № 99/2019/269975739</b>			
Кадастровый номер:		<b>23:40:0407009:31</b>	

Номер точки	Координаты, м		Описание закрепления на местности	Средняя квадратическая погрешность определения координат характерных точек границы части земельного участка, м
	X	Y		
1	2	3	4	5
340	428232.62	1305944.54	данные отсутствуют	0.3
341	428230.94	1305946.89	данные отсутствуют	0.3
342	428209.22	1305933.26	данные отсутствуют	0.3
343	428211.06	1305930.26	данные отсутствуют	0.3
344	428216.94	1305933.97	данные отсутствуют	0.3
345	428215.08	1305937	данные отсутствуют	0.3
346	428201.7	1305927.53	данные отсутствуют	0.3
347	428203.21	1305925.15	данные отсутствуют	0.3
348	428208.64	1305928.65	данные отсутствуют	0.3
349	428207.13	1305930.99	данные отсутствуют	0.3
350	428193.93	1305922.38	данные отсутствуют	0.3
351	428195.48	1305919.96	данные отсутствуют	0.3
352	428200.91	1305923.51	данные отсутствуют	0.3
353	428199.36	1305925.9	данные отсутствуют	0.3
354	428186.36	1305917.53	данные отсутствуют	0.3
355	428188.09	1305914.94	данные отсутствуют	0.3
356	428193.14	1305918.42	данные отсутствуют	0.3

Государственный регистратор		ФГИС ЕГРН
полное наименование должности	подпись	инициалы, фамилия

М.П.

Выписка из Единого государственного реестра недвижимости об объекте недвижимости  
**Сведения о частях земельного участка**

<b>Земельный участок</b>			
(вид объекта недвижимости)			
Лист № ____ Раздела <b>4.2</b>	Всего листов раздела <b>4.2</b> : ____	Всего разделов: ____	Всего листов выписки: ____
<b>29.06.2019 № 99/2019/269975739</b>			
Кадастровый номер:		<b>23:40:0407009:31</b>	

Номер точки	Координаты, м		Описание закрепления на местности	Средняя квадратическая погрешность определения координат характерных точек границы части земельного участка, м
	X	Y		
1	2	3	4	5
357	428191.38	1305921.05	данные отсутствуют	0.3
358	428184.68	1305916.44	данные отсутствуют	0.3
359	428180.78	1305913.82	данные отсутствуют	0.3
360	428182.56	1305911.22	данные отсутствуют	0.3
361	428186.35	1305913.88	данные отсутствуют	0.3
362	428285.97	1305947.02	данные отсутствуют	0.3
363	428287.93	1305944.55	данные отсутствуют	0.3
364	428292.72	1305948.31	данные отсутствуют	0.3
365	428290.74	1305950.65	данные отсутствуют	0.3
366	428278.33	1305941.52	данные отсутствуют	0.3
367	428280	1305938.97	данные отсутствуют	0.3
368	428286.38	1305943.31	данные отсутствуют	0.3
369	428284.66	1305945.78	данные отсутствуют	0.3
370	428280.09	1305905.4	данные отсутствуют	0.3
371	428283.59	1305910.59	данные отсутствуют	0.3
372	428280.6	1305912.56	данные отсутствуют	0.3
373	428277.21	1305907.4	данные отсутствуют	0.3

Государственный регистратор		ФГИС ЕГРН
полное наименование должности	подпись	инициалы, фамилия

М.П.

Выписка из Единого государственного реестра недвижимости об объекте недвижимости  
**Сведения о частях земельного участка**

<b>Земельный участок</b>			
(вид объекта недвижимости)			
Лист № ____ Раздела <b>4.2</b>	Всего листов раздела <b>4.2</b> : ____	Всего разделов: ____	Всего листов выписки: ____
<b>29.06.2019 № 99/2019/269975739</b>			
Кадастровый номер:		<b>23:40:0407009:31</b>	

Номер точки	Координаты, м		Описание закрепления на местности	Средняя квадратическая погрешность определения координат характерных точек границы части земельного участка, м
	X	Y		
1	2	3	4	5
374	428228.71	1305874.1	данные отсутствуют	0.3
375	428237.99	1305868.96	данные отсутствуют	0.3
376	428240.91	1305874.33	данные отсутствуют	0.3
377	428231.71	1305879.59	данные отсутствуют	0.3
378	428235.07	1305865.56	данные отсутствуют	0.3
379	428233.05	1305867.39	данные отсутствуют	0.3
380	428229.96	1305864.1	данные отсутствуют	0.3
381	428232.01	1305862.24	данные отсутствуют	0.3
382	428307.83	1305863.93	данные отсутствуют	0.3
383	428309.8	1305861.59	данные отсутствуют	0.3
384	428314.37	1305865.45	данные отсутствуют	0.3
385	428312.41	1305867.75	данные отсутствуют	0.3
386	428295.92	1305852.05	данные отсутствуют	0.3
387	428298.12	1305850	данные отсутствуют	0.3
388	428302.66	1305854.91	данные отсутствуют	0.3
389	428300.44	1305857	данные отсутствуют	0.3
390	428278.12	1305863.05	данные отсутствуют	0.3

Государственный регистратор		ФГИС ЕГРН
полное наименование должности	подпись	инициалы, фамилия

М.П.

Выписка из Единого государственного реестра недвижимости об объекте недвижимости  
**Сведения о частях земельного участка**

<b>Земельный участок</b>			
(вид объекта недвижимости)			
Лист № ___ Раздела <b>4.2</b>	Всего листов раздела <b>4.2</b> : ___	Всего разделов: ___	Всего листов выписки: ___
<b>29.06.2019 № 99/2019/269975739</b>			
Кадастровый номер:		<b>23:40:0407009:31</b>	

Номер точки	Координаты, м		Описание закрепления на местности	Средняя квадратическая погрешность определения координат характерных точек границы части земельного участка, м
	X	Y		
1	2	3	4	5
391	428275.26	1305866.2	данные отсутствуют	0.3
392	428271.27	1305862.52	данные отсутствуют	0.3
393	428273.97	1305859.32	данные отсутствуют	0.3
394	428235.1	1305854.32	данные отсутствуют	0.3
395	428237.1	1305852.43	данные отсутствуют	0.3
396	428241.42	1305856.57	данные отсутствуют	0.3
397	428239.52	1305858.46	данные отсутствуют	0.3
398	428262.68	1305850.12	данные отсутствуют	0.3
399	428264.38	1305847.89	данные отсутствуют	0.3
400	428270.68	1305852.74	данные отсутствуют	0.3
401	428268.9	1305854.9	данные отсутствуют	0.3

Государственный регистратор		ФГИС ЕГРН
полное наименование должности	подпись	инициалы, фамилия

М.П.

Выписка из Единого государственного реестра недвижимости об объекте недвижимости  
Сведения о частях земельного участка

<b>Земельный участок</b>				
(вид объекта недвижимости)				
Лист № ____ Раздела <b>4.2</b>		Всего листов раздела <b>4.2</b> : ____		Всего разделов: ____
Всего листов выписки: ____				
<b>29.06.2019 № 99/2019/269975739</b>				
Кадастровый номер:			<b>23:40:0407009:31</b>	
Сведения о характерных точках границы части (частей) земельного участка				
Учетный номер части: 22				
Система координат: МСК 23, зона 1				
Зона №				
Номер точки	Координаты, м		Описание закрепления на местности	Средняя квадратическая погрешность определения координат характерных точек границы части земельного участка, м
	X	Y		
1	2	3	4	5
18	428270.18	1305928.09	данные отсутствуют	0.3
19	428278.52	1305933.91	данные отсутствуют	0.3
20	428274.2	1305940.15	данные отсутствуют	0.3
21	428265.81	1305934.39	данные отсутствуют	0.3
22	428402	1305962.18	данные отсутствуют	0.3
23	428399.77	1305964.35	данные отсутствуют	0.3
24	428397.55	1305962.06	данные отсутствуют	0.3
25	428399.77	1305959.87	данные отсутствуют	0.3
26	428392.83	1305985.84	данные отсутствуют	0.3
27	428390.1	1305984.67	данные отсутствуют	0.3
28	428396.01	1305970.83	данные отсутствуют	0.3
29	428398.77	1305971.99	данные отсутствуют	0.3
30	428379.22	1305989.88	данные отсутствуют	0.3
31	428377.08	1305992	данные отсутствуют	0.3
32	428374.19	1305988.99	данные отсутствуют	0.3
33	428376.42	1305986.89	данные отсутствуют	0.3
Государственный регистратор			ФГИС ЕГРН	
полное наименование должности			подпись	
			инициалы, фамилия	

М.П.



Выписка из Единого государственного реестра недвижимости об объекте недвижимости  
**Сведения о частях земельного участка**

<b>Земельный участок</b>			
(вид объекта недвижимости)			
Лист № ___ Раздела <b>4.2</b>	Всего листов раздела <b>4.2</b> : ___	Всего разделов: ___	Всего листов выписки: ___
<b>29.06.2019 № 99/2019/269975739</b>			
Кадастровый номер:		<b>23:40:0407009:31</b>	

Номер точки	Координаты, м		Описание закрепления на местности	Средняя квадратическая погрешность определения координат характерных точек границы части земельного участка, м
	X	Y		
1	2	3	4	5
34	428373.66	1306003.93	данные отсутствуют	0.3
35	428370	1306007.65	данные отсутствуют	0.3
36	428367.68	1306005.4	данные отсутствуют	0.3
37	428371.32	1306001.6	данные отсутствуют	0.3
38	428368.61	1306009.95	данные отсутствуют	0.3
39	428360.35	1306018.13	данные отсутствуют	0.3
40	428357.52	1306015.45	данные отсутствуют	0.3
41	428365.82	1306007.18	данные отсутствуют	0.3
42	428358.15	1306020.05	данные отсутствуют	0.3
43	428353.77	1306024.34	данные отсутствуют	0.3
44	428351.12	1306021.58	данные отсутствуют	0.3
45	428355.4	1306017.32	данные отсутствуют	0.3
46	428351.63	1306026.35	данные отсутствуют	0.3
47	428347.19	1306030.47	данные отсутствуют	0.3
48	428344.61	1306027.85	данные отсутствуют	0.3
49	428348.93	1306023.69	данные отсутствуют	0.3
50	428340.39	1306036.94	данные отсутствуют	0.3

Государственный регистратор		ФГИС ЕГРН
полное наименование должности	подпись	инициалы, фамилия

М.П.

Выписка из Единого государственного реестра недвижимости об объекте недвижимости  
**Сведения о частях земельного участка**

<b>Земельный участок</b>			
(вид объекта недвижимости)			
Лист № ___ Раздела <b>4.2</b>	Всего листов раздела <b>4.2</b> : ___	Всего разделов: ___	Всего листов выписки: ___
<b>29.06.2019 № 99/2019/269975739</b>			
Кадастровый номер:		<b>23:40:0407009:31</b>	

Номер точки	Координаты, м		Описание закрепления на местности	Средняя квадратическая погрешность определения координат характерных точек границы части земельного участка, м
	X	Y		
1	2	3	4	5
51	428337.96	1306034.18	данные отсутствуют	0.3
52	428342.36	1306029.95	данные отсутствуют	0.3
53	428344.84	1306032.58	данные отсутствуют	0.3
54	428370.13	1305971.52	данные отсутствуют	0.3
55	428377.37	1305978.5	данные отсутствуют	0.3
56	428374.98	1305980.85	данные отсутствуют	0.3
57	428367.81	1305973.93	данные отсутствуют	0.3
58	428353.94	1305991.52	данные отсутствуют	0.3
59	428352.29	1305989.61	данные отсутствуют	0.3
60	428356.39	1305986.04	данные отсутствуют	0.3
61	428358.01	1305987.9	данные отсутствуют	0.3
62	428349.93	1305996.49	данные отсутствуют	0.3
63	428348.24	1305994.81	данные отсутствуют	0.3
64	428352.33	1305991.1	данные отсутствуют	0.3
65	428354	1305992.89	данные отсутствуют	0.3
66	428340.41	1306010.75	данные отсутствуют	0.3
67	428337.83	1306008.32	данные отсутствуют	0.3

Государственный регистратор		ФГИС ЕГРН
полное наименование должности	подпись	инициалы, фамилия

М.П.

Выписка из Единого государственного реестра недвижимости об объекте недвижимости  
**Сведения о частях земельного участка**

<b>Земельный участок</b>			
(вид объекта недвижимости)			
Лист № ____ Раздела <b>4.2</b>	Всего листов раздела <b>4.2</b> : ____	Всего разделов: ____	Всего листов выписки: ____
<b>29.06.2019 № 99/2019/269975739</b>			
Кадастровый номер:		<b>23:40:0407009:31</b>	

Номер точки	Координаты, м		Описание закрепления на местности	Средняя квадратическая погрешность определения координат характерных точек границы части земельного участка, м
	X	Y		
1	2	3	4	5
68	428342.18	1306003.64	данные отсутствуют	0.3
69	428344.8	1306006.35	данные отсутствуют	0.3
70	428327.46	1306025.99	данные отсутствуют	0.3
71	428324.05	1306022.84	данные отсутствуют	0.3
72	428330.96	1306015.63	данные отсутствуют	0.3
73	428334.37	1306018.74	данные отсутствуют	0.3
74	428324.95	1306033.49	данные отсутствуют	0.3
75	428326.94	1306030.37	данные отсутствуют	0.3
76	428332.08	1306033.89	данные отсутствуют	0.3
77	428330.06	1306037.07	данные отсутствуют	0.3
78	428318.21	1306029.01	данные отсутствуют	0.3
79	428320.23	1306025.96	данные отсутствуют	0.3
80	428325.36	1306029.41	данные отсутствуют	0.3
81	428323.37	1306032.43	данные отсутствуют	0.3
82	428363.87	1305970.48	данные отсутствуют	0.3
83	428366.18	1305968.35	данные отсутствуют	0.3
84	428368.91	1305971.33	данные отсутствуют	0.3

Государственный регистратор		ФГИС ЕГРН
полное наименование должности	подпись	инициалы, фамилия

М.П.

Выписка из Единого государственного реестра недвижимости об объекте недвижимости  
**Сведения о частях земельного участка**

<b>Земельный участок</b>			
(вид объекта недвижимости)			
Лист № ___ Раздела <b>4.2</b>	Всего листов раздела <b>4.2</b> : ___	Всего разделов: ___	Всего листов выписки: ___
<b>29.06.2019 № 99/2019/269975739</b>			
Кадастровый номер:		<b>23:40:0407009:31</b>	

Номер точки	Координаты, м		Описание закрепления на местности	Средняя квадратическая погрешность определения координат характерных точек границы части земельного участка, м
	X	Y		
1	2	3	4	5
85	428366.58	1305973.47	данные отсутствуют	0.3
86	428360.81	1305973.25	данные отсутствуют	0.3
87	428363.21	1305971.21	данные отсутствуют	0.3
88	428365.85	1305974.3	данные отсутствуют	0.3
89	428363.49	1305976.33	данные отсутствуют	0.3
90	428360.46	1305978.95	данные отсутствуют	0.3
91	428357.79	1305975.88	данные отсутствуют	0.3
92	428360.15	1305973.8	данные отсутствуют	0.3
93	428362.74	1305976.86	данные отсутствуют	0.3
94	428356.07	1305983.45	данные отсутствуют	0.3
95	428353.84	1305980.9	данные отсутствуют	0.3
96	428357.96	1305977.26	данные отсутствуют	0.3
97	428360.25	1305979.77	данные отсутствуют	0.3
98	428345.15	1305993.04	данные отсутствуют	0.3
99	428343.08	1305990.72	данные отсутствуют	0.3
100	428348.49	1305985.88	данные отсутствуют	0.3
101	428350.58	1305988.24	данные отсутствуют	0.3

Государственный регистратор		ФГИС ЕГРН
полное наименование должности	подпись	инициалы, фамилия

М.П.

Выписка из Единого государственного реестра недвижимости об объекте недвижимости  
**Сведения о частях земельного участка**

<b>Земельный участок</b>			
(вид объекта недвижимости)			
Лист № ___ Раздела <b>4.2</b>	Всего листов раздела <b>4.2</b> : ___	Всего разделов: ___	Всего листов выписки: ___
<b>29.06.2019 № 99/2019/269975739</b>			
Кадастровый номер:		<b>23:40:0407009:31</b>	

Номер точки	Координаты, м		Описание закрепления на местности	Средняя квадратическая погрешность определения координат характерных точек границы части земельного участка, м
	X	Y		
1	2	3	4	5
102	428334.54	1306002.11	данные отсутствуют	0.3
103	428332.5	1305999.74	данные отсутствуют	0.3
104	428338.02	1305994.97	данные отсутствуют	0.3
105	428340.02	1305997.26	данные отсутствуют	0.3
106	428318.45	1306016.35	данные отсутствуют	0.3
107	428316.45	1306013.96	данные отсутствуют	0.3
108	428321.79	1306009.15	данные отсутствуют	0.3
109	428323.86	1306011.49	данные отсутствуют	0.3
110	428307	1306022.16	данные отсутствуют	0.3
111	428312.42	1306017.41	данные отсутствуют	0.3
112	428314.53	1306019.72	данные отсутствуют	0.3
113	428309.02	1306024.44	данные отсутствуют	0.3
114	428375.41	1305941.91	данные отсутствуют	0.3
115	428368.44	1305949.16	данные отсутствуют	0.3
116	428366.14	1305946.8	данные отсутствуют	0.3
117	428372.99	1305939.65	данные отсутствуют	0.3
118	428362.3	1305933.62	данные отсутствуют	0.3

Государственный регистратор		ФГИС ЕГРН
полное наименование должности	подпись	инициалы, фамилия

М.П.

Выписка из Единого государственного реестра недвижимости об объекте недвижимости  
**Сведения о частях земельного участка**

<b>Земельный участок</b>			
(вид объекта недвижимости)			
Лист № ___ Раздела <b>4.2</b>	Всего листов раздела <b>4.2</b> : ___	Всего разделов: ___	Всего листов выписки: ___
<b>29.06.2019 № 99/2019/269975739</b>			
Кадастровый номер:		<b>23:40:0407009:31</b>	

Номер точки	Координаты, м		Описание закрепления на местности	Средняя квадратическая погрешность определения координат характерных точек границы части земельного участка, м
	X	Y		
1	2	3	4	5
119	428369.29	1305927.65	данные отсутствуют	0.3
120	428371.31	1305930.23	данные отсутствуют	0.3
121	428364.27	1305936.06	данные отсутствуют	0.3
122	428360.12	1305931.1	данные отсутствуют	0.3
123	428358.35	1305928.87	данные отсутствуют	0.3
124	428361.89	1305925.89	данные отсутствуют	0.3
125	428363.7	1305928.08	данные отсутствуют	0.3
126	428365.09	1305951.87	данные отсутствуют	0.3
127	428359.57	1305957.62	данные отсутствуют	0.3
128	428356.55	1305954.82	данные отсутствуют	0.3
129	428362.15	1305949.02	данные отсутствуют	0.3
130	428356.85	1305965.48	данные отсутствуют	0.3
131	428354.8	1305967.16	данные отсутствуют	0.3
132	428353.45	1305965.41	данные отсутствуют	0.3
133	428355.22	1305963.77	данные отсутствуют	0.3
134	428353.67	1305967.3	данные отсутствуют	0.3
135	428346.69	1305973.03	данные отсутствуют	0.3

Государственный регистратор		ФГИС ЕГРН
полное наименование должности	подпись	инициалы, фамилия

М.П.

Выписка из Единого государственного реестра недвижимости об объекте недвижимости  
**Сведения о частях земельного участка**

<b>Земельный участок</b>			
(вид объекта недвижимости)			
Лист № ___ Раздела <b>4.2</b>	Всего листов раздела <b>4.2</b> : ___	Всего разделов: ___	Всего листов выписки: ___
<b>29.06.2019 № 99/2019/269975739</b>			
Кадастровый номер:		<b>23:40:0407009:31</b>	

Номер точки	Координаты, м		Описание закрепления на местности	Средняя квадратическая погрешность определения координат характерных точек границы части земельного участка, м
	X	Y		
1	2	3	4	5
136	428344.84	1305970.71	данные отсутствуют	0.3
137	428351.79	1305965.04	данные отсутствуют	0.3
138	428345.47	1305973.82	данные отсутствуют	0.3
139	428341.84	1305976.87	данные отсутствуют	0.3
140	428340.01	1305974.55	данные отсутствуют	0.3
141	428343.69	1305971.55	данные отсутствуют	0.3
142	428341.69	1305979.19	данные отсутствуют	0.3
143	428339.49	1305981.08	данные отсутствуют	0.3
144	428336.37	1305977.5	данные отсутствуют	0.3
145	428338.66	1305975.67	данные отсутствуют	0.3
146	428331.48	1305978.28	данные отсутствуют	0.3
147	428335.52	1305982.8	данные отсутствуют	0.3
148	428330.71	1305986.99	данные отсутствуют	0.3
149	428326.7	1305982.44	данные отсутствуют	0.3
150	428312	1306003.15	данные отсутствуют	0.3
151	428307.99	1305998.55	данные отсутствуют	0.3
152	428312.86	1305994.44	данные отсутствуют	0.3

Государственный регистратор		ФГИС ЕГРН
полное наименование должности	подпись	инициалы, фамилия

М.П.

Выписка из Единого государственного реестра недвижимости об объекте недвижимости  
**Сведения о частях земельного участка**

<b>Земельный участок</b>			
(вид объекта недвижимости)			
Лист № ___ Раздела <b>4.2</b>	Всего листов раздела <b>4.2</b> : ___	Всего разделов: ___	Всего листов выписки: ___
<b>29.06.2019 № 99/2019/269975739</b>			
Кадастровый номер:		<b>23:40:0407009:31</b>	

Номер точки	Координаты, м		Описание закрепления на местности	Средняя квадратическая погрешность определения координат характерных точек границы части земельного участка, м
	X	Y		
1	2	3	4	5
153	428316.77	1305999	данные отсутствуют	0.3
154	428309.1	1306005.76	данные отсутствуют	0.3
155	428304.35	1306009.72	данные отсутствуют	0.3
156	428300.92	1306005.52	данные отсутствуют	0.3
157	428305.72	1306001.62	данные отсутствуют	0.3
158	428297.56	1306016.59	данные отсутствуют	0.3
159	428300.06	1306014.11	данные отсутствуют	0.3
160	428305.02	1306019.12	данные отсутствуют	0.3
161	428302.38	1306021.65	данные отсутствуют	0.3
162	428299.15	1306012.85	данные отсутствуют	0.3
163	428296.51	1306015.43	данные отсутствуют	0.3
164	428291.74	1306010.13	данные отсутствуют	0.3
165	428294.28	1306007.74	данные отсутствуют	0.3
166	428294.95	1305999.57	данные отсутствуют	0.3
167	428299.02	1306005.95	данные отсутствуют	0.3
168	428296.49	1306007.63	данные отсутствуют	0.3
169	428292.44	1306001.29	данные отсутствуют	0.3

Государственный регистратор		ФГИС ЕГРН
полное наименование должности	подпись	инициалы, фамилия

М.П.



Выписка из Единого государственного реестра недвижимости об объекте недвижимости  
**Сведения о частях земельного участка**

<b>Земельный участок</b>			
(вид объекта недвижимости)			
Лист № ____ Раздела <b>4.2</b>	Всего листов раздела <b>4.2</b> : ____	Всего разделов: ____	Всего листов выписки: ____
<b>29.06.2019 № 99/2019/269975739</b>			
Кадастровый номер:		<b>23:40:0407009:31</b>	

Номер точки	Координаты, м		Описание закрепления на местности	Средняя квадратическая погрешность определения координат характерных точек границы части земельного участка, м
	X	Y		
1	2	3	4	5
170	428283	1306000.72	данные отсутствуют	0.3
171	428284.99	1305998.94	данные отсутствуют	0.3
172	428289.91	1306005.19	данные отсутствуют	0.3
173	428287.88	1306006.97	данные отсутствуют	0.3
174	428334.06	1306017.48	данные отсутствуют	0.3
175	428331.46	1306015.03	данные отсутствуют	0.3
176	428335.74	1306010.53	данные отсутствуют	0.3
177	428338.27	1306012.94	данные отсутствуют	0.3
178	428325.51	1305991.5	данные отсутствуют	0.3
179	428320.69	1305995.66	данные отсутствуют	0.3
180	428316.7	1305991.08	данные отсутствуют	0.3
181	428321.51	1305986.93	данные отсутствуют	0.3
182	428337.31	1305969.87	данные отсутствуют	0.3
183	428329.66	1305961.89	данные отсутствуют	0.3
184	428331.94	1305959.72	данные отсутствуют	0.3
185	428339.58	1305967.73	данные отсутствуют	0.3
186	428335.05	1305972.27	данные отсутствуют	0.3

Государственный регистратор		ФГИС ЕГРН
полное наименование должности	подпись	инициалы, фамилия

М.П.

Выписка из Единого государственного реестра недвижимости об объекте недвижимости  
**Сведения о частях земельного участка**

<b>Земельный участок</b>			
(вид объекта недвижимости)			
Лист № ____ Раздела <b>4.2</b>	Всего листов раздела <b>4.2</b> : ____	Всего разделов: ____	Всего листов выписки: ____
<b>29.06.2019 № 99/2019/269975739</b>			
Кадастровый номер:		<b>23:40:0407009:31</b>	

Номер точки	Координаты, м		Описание закрепления на местности	Средняя квадратическая погрешность определения координат характерных точек границы части земельного участка, м
	X	Y		
1	2	3	4	5
187	428332.98	1305974.04	данные отсутствуют	0.3
188	428329.02	1305969.48	данные отсутствуют	0.3
189	428331.1	1305967.79	данные отсутствуют	0.3
190	428327.46	1305975.96	данные отсутствуют	0.3
191	428323.41	1305971.56	данные отсутствуют	0.3
192	428325.47	1305969.64	данные отсутствуют	0.3
193	428329.52	1305974.12	данные отсутствуют	0.3
194	428326.19	1305977.14	данные отсутствуют	0.3
195	428324.19	1305979.01	данные отсутствуют	0.3
196	428320.1	1305974.62	данные отсутствуют	0.3
197	428322.1	1305972.69	данные отсутствуют	0.3
198	428320.54	1305982.17	данные отсутствуют	0.3
199	428316.35	1305977.96	данные отсутствуют	0.3
200	428318.33	1305975.97	данные отсутствуют	0.3
201	428322.51	1305980.32	данные отсутствуют	0.3
202	428318.47	1305983.81	данные отсутствуют	0.3
203	428316.23	1305985.88	данные отсутствуют	0.3

Государственный регистратор		ФГИС ЕГРН
полное наименование должности	подпись	инициалы, фамилия

М.П.

Выписка из Единого государственного реестра недвижимости об объекте недвижимости  
**Сведения о частях земельного участка**

<b>Земельный участок</b>			
(вид объекта недвижимости)			
Лист № ____ Раздела <b>4.2</b>	Всего листов раздела <b>4.2</b> : ____	Всего разделов: ____	Всего листов выписки: ____
<b>29.06.2019 № 99/2019/269975739</b>			
Кадастровый номер:		<b>23:40:0407009:31</b>	

Номер точки	Координаты, м		Описание закрепления на местности	Средняя квадратическая погрешность определения координат характерных точек границы части земельного участка, м
	X	Y		
1	2	3	4	5
204	428312.14	1305981.3	данные отсутствуют	0.3
205	428314.44	1305979.25	данные отсутствуют	0.3
206	428327.28	1305963.57	данные отсутствуют	0.3
207	428325.43	1305961.55	данные отсутствуют	0.3
208	428329.93	1305957.54	данные отсутствуют	0.3
209	428331.72	1305959.51	данные отсутствуют	0.3
210	428328.98	1305956.92	данные отсутствуют	0.3
211	428327.48	1305959.7	данные отсутствуют	0.3
212	428317.84	1305954.4	данные отсутствуют	0.3
213	428319.38	1305951.66	данные отсутствуют	0.3
214	428323.18	1305960.98	данные отсутствуют	0.3
215	428315.08	1305968.55	данные отсутствуют	0.3
216	428312.94	1305966.31	данные отсутствуют	0.3
217	428321.03	1305958.8	данные отсутствуют	0.3
218	428310.31	1305962.81	данные отсутствуют	0.3
219	428308.33	1305960.42	данные отсутствуют	0.3
220	428316.85	1305953.51	данные отсутствуют	0.3

Государственный регистратор		ФГИС ЕГРН
полное наименование должности	подпись	инициалы, фамилия

М.П.

Выписка из Единого государственного реестра недвижимости об объекте недвижимости  
**Сведения о частях земельного участка**

<b>Земельный участок</b>			
(вид объекта недвижимости)			
Лист № ___ Раздела <b>4.2</b>	Всего листов раздела <b>4.2</b> : ___	Всего разделов: ___	Всего листов выписки: ___
<b>29.06.2019 № 99/2019/269975739</b>			
Кадастровый номер:		<b>23:40:0407009:31</b>	

Номер точки	Координаты, м		Описание закрепления на местности	Средняя квадратическая погрешность определения координат характерных точек границы части земельного участка, м
	X	Y		
1	2	3	4	5
221	428318.81	1305955.94	данные отсутствуют	0.3
222	428315.76	1305975.19	данные отсутствуют	0.3
223	428311.43	1305979.37	данные отсутствуют	0.3
224	428309.53	1305977.44	данные отсутствуют	0.3
225	428313.91	1305973.24	данные отсутствуют	0.3
226	428312.89	1305973	данные отсутствуют	0.3
227	428310.78	1305975.07	данные отсутствуют	0.3
228	428307.81	1305971.92	данные отсутствуют	0.3
229	428309.92	1305969.88	данные отсутствуют	0.3
230	428305.72	1305979.32	данные отсутствуют	0.3
231	428303.73	1305977.2	данные отсутствуют	0.3
232	428307.21	1305974	данные отсутствуют	0.3
233	428309.17	1305976.1	данные отсутствуют	0.3
234	428300.64	1305985.65	данные отсутствуют	0.3
235	428297.44	1305982.17	данные отсутствуют	0.3
236	428299.58	1305980.22	данные отсутствуют	0.3
237	428302.77	1305983.69	данные отсутствуют	0.3

Государственный регистратор		ФГИС ЕГРН
полное наименование должности	подпись	инициалы, фамилия

М.П.

Выписка из Единого государственного реестра недвижимости об объекте недвижимости  
**Сведения о частях земельного участка**

<b>Земельный участок</b>			
(вид объекта недвижимости)			
Лист № ____ Раздела <b>4.2</b>	Всего листов раздела <b>4.2</b> : ____	Всего разделов: ____	Всего листов выписки: ____
<b>29.06.2019 № 99/2019/269975739</b>			
Кадастровый номер:		<b>23:40:0407009:31</b>	

Номер точки	Координаты, м		Описание закрепления на местности	Средняя квадратическая погрешность определения координат характерных точек границы части земельного участка, м
	X	Y		
1	2	3	4	5
238	428286.17	1305992.98	данные отсутствуют	0.3
239	428288.23	1305991.42	данные отсутствуют	0.3
240	428291.41	1305995.56	данные отсутствуют	0.3
241	428289.37	1305997.16	данные отсутствуют	0.3
242	428301.03	1305966.62	данные отсутствуют	0.3
243	428303.69	1305964.37	данные отсутствуют	0.3
244	428305.31	1305966.23	данные отсутствуют	0.3
245	428302.66	1305968.53	данные отсутствуют	0.3
246	428303.16	1305970.06	данные отсутствуют	0.3
247	428300.71	1305972.13	данные отсутствуют	0.3
248	428298.06	1305969.01	данные отсутствуют	0.3
249	428300.45	1305967.08	данные отсутствуют	0.3
250	428300.18	1305972.54	данные отсутствуют	0.3
251	428297.73	1305974.66	данные отсутствуют	0.3
252	428295.17	1305971.54	данные отсутствуют	0.3
253	428297.52	1305969.52	данные отсутствуют	0.3
254	428294.69	1305971.82	данные отсутствуют	0.3

Государственный регистратор		ФГИС ЕГРН
полное наименование должности	подпись	инициалы, фамилия

М.П.

Выписка из Единого государственного реестра недвижимости об объекте недвижимости  
**Сведения о частях земельного участка**

<b>Земельный участок</b>			
(вид объекта недвижимости)			
Лист № ____ Раздела <b>4.2</b>	Всего листов раздела <b>4.2</b> : ____	Всего разделов: ____	Всего листов выписки: ____
<b>29.06.2019 № 99/2019/269975739</b>			
Кадастровый номер:		<b>23:40:0407009:31</b>	

Номер точки	Координаты, м		Описание закрепления на местности	Средняя квадратическая погрешность определения координат характерных точек границы части земельного участка, м
	X	Y		
1	2	3	4	5
255	428297.31	1305975.02	данные отсутствуют	0.3
256	428294.9	1305977.09	данные отсутствуют	0.3
257	428292.23	1305974	данные отсутствуют	0.3
258	428293.85	1305977.91	данные отсутствуют	0.3
259	428291.36	1305979.82	данные отсутствуют	0.3
260	428288.75	1305976.79	данные отсутствуют	0.3
261	428291.22	1305974.82	данные отсутствуют	0.3
262	428290.74	1305980.43	данные отсутствуют	0.3
263	428288.4	1305982.48	данные отсутствуют	0.3
264	428285.7	1305979.5	данные отсутствуют	0.3
265	428287.98	1305977.51	данные отсутствуют	0.3
266	428296.28	1305987.49	данные отсутствуют	0.3
267	428294.17	1305989.54	данные отсутствуют	0.3
268	428291.02	1305986.04	данные отсутствуют	0.3
269	428293.14	1305984.05	данные отсутствуют	0.3
270	428351.39	1305987.62	данные отсутствуют	0.3
271	428349.11	1305985.1	данные отсутствуют	0.3

Государственный регистратор		ФГИС ЕГРН
полное наименование должности	подпись	инициалы, фамилия

М.П.

Выписка из Единого государственного реестра недвижимости об объекте недвижимости  
**Сведения о частях земельного участка**

<b>Земельный участок</b>			
(вид объекта недвижимости)			
Лист № ___ Раздела <b>4.2</b>	Всего листов раздела <b>4.2</b> : ___	Всего разделов: ___	Всего листов выписки: ___
<b>29.06.2019 № 99/2019/269975739</b>			
Кадастровый номер:		<b>23:40:0407009:31</b>	

Номер точки	Координаты, м		Описание закрепления на местности	Средняя квадратическая погрешность определения координат характерных точек границы части земельного участка, м
	X	Y		
1	2	3	4	5
272	428353.21	1305981.48	данные отсутствуют	0.3
273	428355.42	1305984.06	данные отсутствуют	0.3
274	428332.92	1305942.03	данные отсутствуют	0.3
275	428334.6	1305939.6	данные отсутствуют	0.3
276	428340.63	1305943.76	данные отсутствуют	0.3
277	428338.86	1305946.2	данные отсутствуют	0.3
278	428325.55	1305937.04	данные отсутствуют	0.3
279	428327.22	1305934.59	данные отсутствуют	0.3
280	428333.15	1305938.76	данные отсутствуют	0.3
281	428331.48	1305941.15	данные отсутствуют	0.3
282	428317.87	1305931.74	данные отсутствуют	0.3
283	428319.54	1305929.33	данные отсутствуют	0.3
284	428325.5	1305933.46	данные отсутствуют	0.3
285	428323.86	1305935.89	данные отсутствуют	0.3
286	428310.52	1305926.62	данные отсутствуют	0.3
287	428312.13	1305924.19	данные отсутствуют	0.3
288	428318.22	1305928.34	данные отсутствуют	0.3

Государственный регистратор		ФГИС ЕГРН
полное наименование должности	подпись	инициалы, фамилия

М.П.

Выписка из Единого государственного реестра недвижимости об объекте недвижимости  
**Сведения о частях земельного участка**

<b>Земельный участок</b>			
(вид объекта недвижимости)			
Лист № ____ Раздела <b>4.2</b>	Всего листов раздела <b>4.2</b> : ____	Всего разделов: ____	Всего листов выписки: ____
<b>29.06.2019 № 99/2019/269975739</b>			
Кадастровый номер:		<b>23:40:0407009:31</b>	

Номер точки	Координаты, м		Описание закрепления на местности	Средняя квадратическая погрешность определения координат характерных точек границы части земельного участка, м
	X	Y		
1	2	3	4	5
289	428316.55	1305930.84	данные отсутствуют	0.3
290	428303.28	1305921.45	данные отсутствуют	0.3
291	428305	1305919.01	данные отсутствуют	0.3
292	428310.94	1305923.36	данные отсутствуют	0.3
293	428309.22	1305925.7	данные отсутствуют	0.3
294	428295.26	1305959.78	данные отсутствуют	0.3
295	428297.83	1305957.53	данные отсутствуют	0.3
296	428302.49	1305962.89	данные отсутствуют	0.3
297	428299.9	1305965.16	данные отсутствуют	0.3
298	428296.78	1305967.99	данные отсутствуют	0.3
299	428292.16	1305962.61	данные отсутствуют	0.3
300	428294.62	1305960.44	данные отсутствуют	0.3
301	428299.23	1305965.79	данные отсутствуют	0.3
302	428286.62	1305975.78	данные отсутствуют	0.3
303	428282.34	1305970.07	данные отсутствуют	0.3
304	428284.92	1305968.16	данные отсутствуют	0.3
305	428289.12	1305973.94	данные отсутствуют	0.3

Государственный регистратор		ФГИС ЕГРН
полное наименование должности	подпись	инициалы, фамилия

М.П.



Выписка из Единого государственного реестра недвижимости об объекте недвижимости  
**Сведения о частях земельного участка**

<b>Земельный участок</b>			
(вид объекта недвижимости)			
Лист № ____ Раздела <b>4.2</b>	Всего листов раздела <b>4.2</b> : ____	Всего разделов: ____	Всего листов выписки: ____
<b>29.06.2019 № 99/2019/269975739</b>			
Кадастровый номер:		<b>23:40:0407009:31</b>	

Номер точки	Координаты, м		Описание закрепления на местности	Средняя квадратическая погрешность определения координат характерных точек границы части земельного участка, м
	X	Y		
1	2	3	4	5
306	428276.49	1305981.66	данные отсутствуют	0.3
307	428278.69	1305979.85	данные отсутствуют	0.3
308	428282.62	1305984.43	данные отсутствуют	0.3
309	428280.32	1305986.44	данные отсутствуют	0.3
310	428270.31	1305974.39	данные отсутствуют	0.3
311	428272.56	1305972.55	данные отсутствуют	0.3
312	428276.34	1305977.15	данные отсутствуют	0.3
313	428274.08	1305979.05	данные отсутствуют	0.3
314	428261.39	1305968.78	данные отсутствуют	0.3
315	428262.87	1305966.53	данные отсутствуют	0.3
316	428268.95	1305970.61	данные отсутствуют	0.3
317	428267.4	1305973	данные отсутствуют	0.3
318	428254.05	1305963.55	данные отсутствуют	0.3
319	428255.73	1305961.21	данные отсутствуют	0.3
320	428259.83	1305964.2	данные отсутствуют	0.3
321	428258.23	1305966.48	данные отсутствуют	0.3
322	428247.15	1305958.47	данные отсутствуют	0.3

Государственный регистратор		ФГИС ЕГРН
полное наименование должности	подпись	инициалы, фамилия

М.П.

Выписка из Единого государственного реестра недвижимости об объекте недвижимости  
**Сведения о частях земельного участка**

<b>Земельный участок</b>			
(вид объекта недвижимости)			
Лист № ___ Раздела <b>4.2</b>	Всего листов раздела <b>4.2</b> : ___	Всего разделов: ___	Всего листов выписки: ___
<b>29.06.2019 № 99/2019/269975739</b>			
Кадастровый номер:		<b>23:40:0407009:31</b>	

Номер точки	Координаты, м		Описание закрепления на местности	Средняя квадратическая погрешность определения координат характерных точек границы части земельного участка, м
	X	Y		
1	2	3	4	5
323	428248.81	1305956.11	данные отсутствуют	0.3
324	428252.91	1305959.04	данные отсутствуют	0.3
325	428251.34	1305961.35	данные отсутствуют	0.3
326	428240.29	1305953.6	данные отсутствуют	0.3
327	428242.02	1305951.11	данные отсутствуют	0.3
328	428246.46	1305954.23	данные отсутствуют	0.3
329	428244.72	1305956.73	данные отсутствуют	0.3
330	428233.35	1305948.96	данные отсутствуют	0.3
331	428235.03	1305946.4	данные отсутствуют	0.3
332	428239.61	1305949.31	данные отсутствуют	0.3
333	428237.92	1305951.85	данные отсутствуют	0.3
334	428217.85	1305938.15	данные отсутствуют	0.3
335	428219.5	1305935.6	данные отсутствуют	0.3
336	428224.97	1305939.06	данные отсутствуют	0.3
337	428223.31	1305941.6	данные отсутствуют	0.3
338	428225.58	1305943.14	данные отсутствуют	0.3
339	428227.4	1305940.64	данные отсутствуют	0.3

Государственный регистратор		ФГИС ЕГРН
полное наименование должности	подпись	инициалы, фамилия

М.П.

Выписка из Единого государственного реестра недвижимости об объекте недвижимости  
**Сведения о частях земельного участка**

<b>Земельный участок</b>			
(вид объекта недвижимости)			
Лист № ___ Раздела <b>4.2</b>	Всего листов раздела <b>4.2</b> : ___	Всего разделов: ___	Всего листов выписки: ___
<b>29.06.2019 № 99/2019/269975739</b>			
Кадастровый номер:		<b>23:40:0407009:31</b>	

Номер точки	Координаты, м		Описание закрепления на местности	Средняя квадратическая погрешность определения координат характерных точек границы части земельного участка, м
	X	Y		
1	2	3	4	5
340	428232.62	1305944.54	данные отсутствуют	0.3
341	428230.94	1305946.89	данные отсутствуют	0.3
342	428209.22	1305933.26	данные отсутствуют	0.3
343	428211.06	1305930.26	данные отсутствуют	0.3
344	428216.94	1305933.97	данные отсутствуют	0.3
345	428215.08	1305937	данные отсутствуют	0.3
346	428201.7	1305927.53	данные отсутствуют	0.3
347	428203.21	1305925.15	данные отсутствуют	0.3
348	428208.64	1305928.65	данные отсутствуют	0.3
349	428207.13	1305930.99	данные отсутствуют	0.3
350	428193.93	1305922.38	данные отсутствуют	0.3
351	428195.48	1305919.96	данные отсутствуют	0.3
352	428200.91	1305923.51	данные отсутствуют	0.3
353	428199.36	1305925.9	данные отсутствуют	0.3
354	428186.36	1305917.53	данные отсутствуют	0.3
355	428188.09	1305914.94	данные отсутствуют	0.3
356	428193.14	1305918.42	данные отсутствуют	0.3

Государственный регистратор		ФГИС ЕГРН
полное наименование должности	подпись	инициалы, фамилия

М.П.

Выписка из Единого государственного реестра недвижимости об объекте недвижимости  
**Сведения о частях земельного участка**

<b>Земельный участок</b>			
(вид объекта недвижимости)			
Лист № ____ Раздела <b>4.2</b>	Всего листов раздела <b>4.2</b> : ____	Всего разделов: ____	Всего листов выписки: ____
<b>29.06.2019 № 99/2019/269975739</b>			
Кадастровый номер:		<b>23:40:0407009:31</b>	

Номер точки	Координаты, м		Описание закрепления на местности	Средняя квадратическая погрешность определения координат характерных точек границы части земельного участка, м
	X	Y		
1	2	3	4	5
357	428191.38	1305921.05	данные отсутствуют	0.3
358	428184.68	1305916.44	данные отсутствуют	0.3
359	428180.78	1305913.82	данные отсутствуют	0.3
360	428182.56	1305911.22	данные отсутствуют	0.3
361	428186.35	1305913.88	данные отсутствуют	0.3
362	428285.97	1305947.02	данные отсутствуют	0.3
363	428287.93	1305944.55	данные отсутствуют	0.3
364	428292.72	1305948.31	данные отсутствуют	0.3
365	428290.74	1305950.65	данные отсутствуют	0.3
366	428278.33	1305941.52	данные отсутствуют	0.3
367	428280	1305938.97	данные отсутствуют	0.3
368	428286.38	1305943.31	данные отсутствуют	0.3
369	428284.66	1305945.78	данные отсутствуют	0.3
370	428280.09	1305905.4	данные отсутствуют	0.3
371	428283.59	1305910.59	данные отсутствуют	0.3
372	428280.6	1305912.56	данные отсутствуют	0.3
373	428277.21	1305907.4	данные отсутствуют	0.3

Государственный регистратор		ФГИС ЕГРН
полное наименование должности	подпись	инициалы, фамилия

М.П.

Выписка из Единого государственного реестра недвижимости об объекте недвижимости  
**Сведения о частях земельного участка**

<b>Земельный участок</b>			
(вид объекта недвижимости)			
Лист № ___ Раздела <b>4.2</b>	Всего листов раздела <b>4.2</b> : ___	Всего разделов: ___	Всего листов выписки: ___
<b>29.06.2019 № 99/2019/269975739</b>			
Кадастровый номер:		<b>23:40:0407009:31</b>	

Номер точки	Координаты, м		Описание закрепления на местности	Средняя квадратическая погрешность определения координат характерных точек границы части земельного участка, м
	X	Y		
1	2	3	4	5
374	428228.71	1305874.1	данные отсутствуют	0.3
375	428237.99	1305868.96	данные отсутствуют	0.3
376	428240.91	1305874.33	данные отсутствуют	0.3
377	428231.71	1305879.59	данные отсутствуют	0.3
378	428235.07	1305865.56	данные отсутствуют	0.3
379	428233.05	1305867.39	данные отсутствуют	0.3
380	428229.96	1305864.1	данные отсутствуют	0.3
381	428232.01	1305862.24	данные отсутствуют	0.3
382	428307.83	1305863.93	данные отсутствуют	0.3
383	428309.8	1305861.59	данные отсутствуют	0.3
384	428314.37	1305865.45	данные отсутствуют	0.3
385	428312.41	1305867.75	данные отсутствуют	0.3
386	428295.92	1305852.05	данные отсутствуют	0.3
387	428298.12	1305850	данные отсутствуют	0.3
388	428302.66	1305854.91	данные отсутствуют	0.3
389	428300.44	1305857	данные отсутствуют	0.3
390	428278.12	1305863.05	данные отсутствуют	0.3

Государственный регистратор		ФГИС ЕГРН
полное наименование должности	подпись	инициалы, фамилия

М.П.

Выписка из Единого государственного реестра недвижимости об объекте недвижимости  
**Сведения о частях земельного участка**

<b>Земельный участок</b>			
(вид объекта недвижимости)			
Лист № ___ Раздела <b>4.2</b>	Всего листов раздела <b>4.2</b> : ___	Всего разделов: ___	Всего листов выписки: ___
<b>29.06.2019 № 99/2019/269975739</b>			
Кадастровый номер:		<b>23:40:0407009:31</b>	

Номер точки	Координаты, м		Описание закрепления на местности	Средняя квадратическая погрешность определения координат характерных точек границы части земельного участка, м
	X	Y		
1	2	3	4	5
391	428275.26	1305866.2	данные отсутствуют	0.3
392	428271.27	1305862.52	данные отсутствуют	0.3
393	428273.97	1305859.32	данные отсутствуют	0.3
394	428235.1	1305854.32	данные отсутствуют	0.3
395	428237.1	1305852.43	данные отсутствуют	0.3
396	428241.42	1305856.57	данные отсутствуют	0.3
397	428239.52	1305858.46	данные отсутствуют	0.3
398	428262.68	1305850.12	данные отсутствуют	0.3
399	428264.38	1305847.89	данные отсутствуют	0.3
400	428270.68	1305852.74	данные отсутствуют	0.3
401	428268.9	1305854.9	данные отсутствуют	0.3

Государственный регистратор		ФГИС ЕГРН
полное наименование должности	подпись	инициалы, фамилия

М.П.

Выписка из Единого государственного реестра недвижимости об объекте недвижимости  
Сведения о частях земельного участка

<b>Земельный участок</b>				
(вид объекта недвижимости)				
Лист № ____ Раздела <b>4.2</b>		Всего листов раздела <b>4.2</b> : ____		Всего разделов: ____
Всего листов выписки: ____				
<b>29.06.2019 № 99/2019/269975739</b>				
Кадастровый номер:			<b>23:40:0407009:31</b>	
Сведения о характерных точках границы части (частей) земельного участка				
Учетный номер части: 23				
Система координат: Зона №				
Номер точки	Координаты, м		Описание закрепления на местности	Средняя квадратическая погрешность определения координат характерных точек границы части земельного участка, м
	X	Y		
1	2	3	4	5
18	428270.18	1305928.09	данные отсутствуют	0.3
19	428278.52	1305933.91	данные отсутствуют	0.3
20	428274.2	1305940.15	данные отсутствуют	0.3
21	428265.81	1305934.39	данные отсутствуют	0.3
22	428402	1305962.18	данные отсутствуют	0.3
23	428399.77	1305964.35	данные отсутствуют	0.3
24	428397.55	1305962.06	данные отсутствуют	0.3
25	428399.77	1305959.87	данные отсутствуют	0.3
26	428392.83	1305985.84	данные отсутствуют	0.3
27	428390.1	1305984.67	данные отсутствуют	0.3
28	428396.01	1305970.83	данные отсутствуют	0.3
29	428398.77	1305971.99	данные отсутствуют	0.3
30	428379.22	1305989.88	данные отсутствуют	0.3
31	428377.08	1305992	данные отсутствуют	0.3
32	428374.19	1305988.99	данные отсутствуют	0.3
33	428376.42	1305986.89	данные отсутствуют	0.3
Государственный регистратор			ФГИС ЕГРН	
полное наименование должности			подпись	
			инициалы, фамилия	

М.П.

Выписка из Единого государственного реестра недвижимости об объекте недвижимости  
**Сведения о частях земельного участка**

<b>Земельный участок</b>			
(вид объекта недвижимости)			
Лист № ___ Раздела <b>4.2</b>	Всего листов раздела <b>4.2</b> : ___	Всего разделов: ___	Всего листов выписки: ___
<b>29.06.2019 № 99/2019/269975739</b>			
Кадастровый номер:		<b>23:40:0407009:31</b>	

Номер точки	Координаты, м		Описание закрепления на местности	Средняя квадратическая погрешность определения координат характерных точек границы части земельного участка, м
	X	Y		
1	2	3	4	5
34	428373.66	1306003.93	данные отсутствуют	0.3
35	428370	1306007.65	данные отсутствуют	0.3
36	428367.68	1306005.4	данные отсутствуют	0.3
37	428371.32	1306001.6	данные отсутствуют	0.3
38	428368.61	1306009.95	данные отсутствуют	0.3
39	428360.35	1306018.13	данные отсутствуют	0.3
40	428357.52	1306015.45	данные отсутствуют	0.3
41	428365.82	1306007.18	данные отсутствуют	0.3
42	428358.15	1306020.05	данные отсутствуют	0.3
43	428353.77	1306024.34	данные отсутствуют	0.3
44	428351.12	1306021.58	данные отсутствуют	0.3
45	428355.4	1306017.32	данные отсутствуют	0.3
46	428351.63	1306026.35	данные отсутствуют	0.3
47	428347.19	1306030.47	данные отсутствуют	0.3
48	428344.61	1306027.85	данные отсутствуют	0.3
49	428348.93	1306023.69	данные отсутствуют	0.3
50	428340.39	1306036.94	данные отсутствуют	0.3

Государственный регистратор		ФГИС ЕГРН
полное наименование должности	подпись	инициалы, фамилия

М.П.



Выписка из Единого государственного реестра недвижимости об объекте недвижимости  
**Сведения о частях земельного участка**

<b>Земельный участок</b>			
(вид объекта недвижимости)			
Лист № ___ Раздела <b>4.2</b>	Всего листов раздела <b>4.2</b> : ___	Всего разделов: ___	Всего листов выписки: ___
<b>29.06.2019 № 99/2019/269975739</b>			
Кадастровый номер:		<b>23:40:0407009:31</b>	

Номер точки	Координаты, м		Описание закрепления на местности	Средняя квадратическая погрешность определения координат характерных точек границы части земельного участка, м
	X	Y		
1	2	3	4	5
51	428337.96	1306034.18	данные отсутствуют	0.3
52	428342.36	1306029.95	данные отсутствуют	0.3
53	428344.84	1306032.58	данные отсутствуют	0.3
54	428370.13	1305971.52	данные отсутствуют	0.3
55	428377.37	1305978.5	данные отсутствуют	0.3
56	428374.98	1305980.85	данные отсутствуют	0.3
57	428367.81	1305973.93	данные отсутствуют	0.3
58	428353.94	1305991.52	данные отсутствуют	0.3
59	428352.29	1305989.61	данные отсутствуют	0.3
60	428356.39	1305986.04	данные отсутствуют	0.3
61	428358.01	1305987.9	данные отсутствуют	0.3
62	428349.93	1305996.49	данные отсутствуют	0.3
63	428348.24	1305994.81	данные отсутствуют	0.3
64	428352.33	1305991.1	данные отсутствуют	0.3
65	428354	1305992.89	данные отсутствуют	0.3
66	428340.41	1306010.75	данные отсутствуют	0.3
67	428337.83	1306008.32	данные отсутствуют	0.3

Государственный регистратор		ФГИС ЕГРН
полное наименование должности	подпись	инициалы, фамилия

М.П.

Выписка из Единого государственного реестра недвижимости об объекте недвижимости  
**Сведения о частях земельного участка**

<b>Земельный участок</b>			
(вид объекта недвижимости)			
Лист № ____ Раздела <b>4.2</b>	Всего листов раздела <b>4.2</b> : ____	Всего разделов: ____	Всего листов выписки: ____
<b>29.06.2019 № 99/2019/269975739</b>			
Кадастровый номер:		<b>23:40:0407009:31</b>	

Номер точки	Координаты, м		Описание закрепления на местности	Средняя квадратическая погрешность определения координат характерных точек границы части земельного участка, м
	X	Y		
1	2	3	4	5
68	428342.18	1306003.64	данные отсутствуют	0.3
69	428344.8	1306006.35	данные отсутствуют	0.3
70	428327.46	1306025.99	данные отсутствуют	0.3
71	428324.05	1306022.84	данные отсутствуют	0.3
72	428330.96	1306015.63	данные отсутствуют	0.3
73	428334.37	1306018.74	данные отсутствуют	0.3
74	428324.95	1306033.49	данные отсутствуют	0.3
75	428326.94	1306030.37	данные отсутствуют	0.3
76	428332.08	1306033.89	данные отсутствуют	0.3
77	428330.06	1306037.07	данные отсутствуют	0.3
78	428318.21	1306029.01	данные отсутствуют	0.3
79	428320.23	1306025.96	данные отсутствуют	0.3
80	428325.36	1306029.41	данные отсутствуют	0.3
81	428323.37	1306032.43	данные отсутствуют	0.3
82	428363.87	1305970.48	данные отсутствуют	0.3
83	428366.18	1305968.35	данные отсутствуют	0.3
84	428368.91	1305971.33	данные отсутствуют	0.3

Государственный регистратор		ФГИС ЕГРН
полное наименование должности	подпись	инициалы, фамилия

М.П.

Выписка из Единого государственного реестра недвижимости об объекте недвижимости  
**Сведения о частях земельного участка**

<b>Земельный участок</b>			
(вид объекта недвижимости)			
Лист № ____ Раздела <b>4.2</b>	Всего листов раздела <b>4.2</b> : ____	Всего разделов: ____	Всего листов выписки: ____
<b>29.06.2019 № 99/2019/269975739</b>			
Кадастровый номер:		<b>23:40:0407009:31</b>	

Номер точки	Координаты, м		Описание закрепления на местности	Средняя квадратическая погрешность определения координат характерных точек границы части земельного участка, м
	X	Y		
1	2	3	4	5
85	428366.58	1305973.47	данные отсутствуют	0.3
86	428360.81	1305973.25	данные отсутствуют	0.3
87	428363.21	1305971.21	данные отсутствуют	0.3
88	428365.85	1305974.3	данные отсутствуют	0.3
89	428363.49	1305976.33	данные отсутствуют	0.3
90	428360.46	1305978.95	данные отсутствуют	0.3
91	428357.79	1305975.88	данные отсутствуют	0.3
92	428360.15	1305973.8	данные отсутствуют	0.3
93	428362.74	1305976.86	данные отсутствуют	0.3
94	428356.07	1305983.45	данные отсутствуют	0.3
95	428353.84	1305980.9	данные отсутствуют	0.3
96	428357.96	1305977.26	данные отсутствуют	0.3
97	428360.25	1305979.77	данные отсутствуют	0.3
98	428345.15	1305993.04	данные отсутствуют	0.3
99	428343.08	1305990.72	данные отсутствуют	0.3
100	428348.49	1305985.88	данные отсутствуют	0.3
101	428350.58	1305988.24	данные отсутствуют	0.3

Государственный регистратор		ФГИС ЕГРН
полное наименование должности	подпись	инициалы, фамилия

М.П.

Выписка из Единого государственного реестра недвижимости об объекте недвижимости  
**Сведения о частях земельного участка**

<b>Земельный участок</b>			
(вид объекта недвижимости)			
Лист № ___ Раздела <b>4.2</b>	Всего листов раздела <b>4.2</b> : ___	Всего разделов: ___	Всего листов выписки: ___
<b>29.06.2019 № 99/2019/269975739</b>			
Кадастровый номер:		<b>23:40:0407009:31</b>	

Номер точки	Координаты, м		Описание закрепления на местности	Средняя квадратическая погрешность определения координат характерных точек границы части земельного участка, м
	X	Y		
1	2	3	4	5
102	428334.54	1306002.11	данные отсутствуют	0.3
103	428332.5	1305999.74	данные отсутствуют	0.3
104	428338.02	1305994.97	данные отсутствуют	0.3
105	428340.02	1305997.26	данные отсутствуют	0.3
106	428318.45	1306016.35	данные отсутствуют	0.3
107	428316.45	1306013.96	данные отсутствуют	0.3
108	428321.79	1306009.15	данные отсутствуют	0.3
109	428323.86	1306011.49	данные отсутствуют	0.3
110	428307	1306022.16	данные отсутствуют	0.3
111	428312.42	1306017.41	данные отсутствуют	0.3
112	428314.53	1306019.72	данные отсутствуют	0.3
113	428309.02	1306024.44	данные отсутствуют	0.3
114	428375.41	1305941.91	данные отсутствуют	0.3
115	428368.44	1305949.16	данные отсутствуют	0.3
116	428366.14	1305946.8	данные отсутствуют	0.3
117	428372.99	1305939.65	данные отсутствуют	0.3
118	428362.3	1305933.62	данные отсутствуют	0.3

Государственный регистратор		ФГИС ЕГРН
полное наименование должности	подпись	инициалы, фамилия

М.П.

Выписка из Единого государственного реестра недвижимости об объекте недвижимости  
**Сведения о частях земельного участка**

<b>Земельный участок</b>			
(вид объекта недвижимости)			
Лист № ____ Раздела <b>4.2</b>	Всего листов раздела <b>4.2</b> : ____	Всего разделов: ____	Всего листов выписки: ____
<b>29.06.2019 № 99/2019/269975739</b>			
Кадастровый номер:		<b>23:40:0407009:31</b>	

Номер точки	Координаты, м		Описание закрепления на местности	Средняя квадратическая погрешность определения координат характерных точек границы части земельного участка, м
	X	Y		
1	2	3	4	5
119	428369.29	1305927.65	данные отсутствуют	0.3
120	428371.31	1305930.23	данные отсутствуют	0.3
121	428364.27	1305936.06	данные отсутствуют	0.3
122	428360.12	1305931.1	данные отсутствуют	0.3
123	428358.35	1305928.87	данные отсутствуют	0.3
124	428361.89	1305925.89	данные отсутствуют	0.3
125	428363.7	1305928.08	данные отсутствуют	0.3
126	428365.09	1305951.87	данные отсутствуют	0.3
127	428359.57	1305957.62	данные отсутствуют	0.3
128	428356.55	1305954.82	данные отсутствуют	0.3
129	428362.15	1305949.02	данные отсутствуют	0.3
130	428356.85	1305965.48	данные отсутствуют	0.3
131	428354.8	1305967.16	данные отсутствуют	0.3
132	428353.45	1305965.41	данные отсутствуют	0.3
133	428355.22	1305963.77	данные отсутствуют	0.3
134	428353.67	1305967.3	данные отсутствуют	0.3
135	428346.69	1305973.03	данные отсутствуют	0.3

Государственный регистратор		ФГИС ЕГРН
полное наименование должности	подпись	инициалы, фамилия

М.П.

Выписка из Единого государственного реестра недвижимости об объекте недвижимости  
**Сведения о частях земельного участка**

<b>Земельный участок</b>			
(вид объекта недвижимости)			
Лист № ____ Раздела <b>4.2</b>	Всего листов раздела <b>4.2</b> : ____	Всего разделов: ____	Всего листов выписки: ____
<b>29.06.2019 № 99/2019/269975739</b>			
Кадастровый номер:		<b>23:40:0407009:31</b>	

Номер точки	Координаты, м		Описание закрепления на местности	Средняя квадратическая погрешность определения координат характерных точек границы части земельного участка, м
	X	Y		
1	2	3	4	5
136	428344.84	1305970.71	данные отсутствуют	0.3
137	428351.79	1305965.04	данные отсутствуют	0.3
138	428345.47	1305973.82	данные отсутствуют	0.3
139	428341.84	1305976.87	данные отсутствуют	0.3
140	428340.01	1305974.55	данные отсутствуют	0.3
141	428343.69	1305971.55	данные отсутствуют	0.3
142	428341.69	1305979.19	данные отсутствуют	0.3
143	428339.49	1305981.08	данные отсутствуют	0.3
144	428336.37	1305977.5	данные отсутствуют	0.3
145	428338.66	1305975.67	данные отсутствуют	0.3
146	428331.48	1305978.28	данные отсутствуют	0.3
147	428335.52	1305982.8	данные отсутствуют	0.3
148	428330.71	1305986.99	данные отсутствуют	0.3
149	428326.7	1305982.44	данные отсутствуют	0.3
150	428312	1306003.15	данные отсутствуют	0.3
151	428307.99	1305998.55	данные отсутствуют	0.3
152	428312.86	1305994.44	данные отсутствуют	0.3

Государственный регистратор		ФГИС ЕГРН
полное наименование должности	подпись	инициалы, фамилия

М.П.

Выписка из Единого государственного реестра недвижимости об объекте недвижимости  
**Сведения о частях земельного участка**

<b>Земельный участок</b>			
(вид объекта недвижимости)			
Лист № ___ Раздела <b>4.2</b>	Всего листов раздела <b>4.2</b> : ___	Всего разделов: ___	Всего листов выписки: ___
<b>29.06.2019 № 99/2019/269975739</b>			
Кадастровый номер:		<b>23:40:0407009:31</b>	

Номер точки	Координаты, м		Описание закрепления на местности	Средняя квадратическая погрешность определения координат характерных точек границы части земельного участка, м
	X	Y		
1	2	3	4	5
153	428316.77	1305999	данные отсутствуют	0.3
154	428309.1	1306005.76	данные отсутствуют	0.3
155	428304.35	1306009.72	данные отсутствуют	0.3
156	428300.92	1306005.52	данные отсутствуют	0.3
157	428305.72	1306001.62	данные отсутствуют	0.3
158	428297.56	1306016.59	данные отсутствуют	0.3
159	428300.06	1306014.11	данные отсутствуют	0.3
160	428305.02	1306019.12	данные отсутствуют	0.3
161	428302.38	1306021.65	данные отсутствуют	0.3
162	428299.15	1306012.85	данные отсутствуют	0.3
163	428296.51	1306015.43	данные отсутствуют	0.3
164	428291.74	1306010.13	данные отсутствуют	0.3
165	428294.28	1306007.74	данные отсутствуют	0.3
166	428294.95	1305999.57	данные отсутствуют	0.3
167	428299.02	1306005.95	данные отсутствуют	0.3
168	428296.49	1306007.63	данные отсутствуют	0.3
169	428292.44	1306001.29	данные отсутствуют	0.3

Государственный регистратор		ФГИС ЕГРН
полное наименование должности	подпись	инициалы, фамилия

М.П.

Выписка из Единого государственного реестра недвижимости об объекте недвижимости  
**Сведения о частях земельного участка**

<b>Земельный участок</b>			
(вид объекта недвижимости)			
Лист № ____ Раздела <b>4.2</b>	Всего листов раздела <b>4.2</b> : ____	Всего разделов: ____	Всего листов выписки: ____
<b>29.06.2019 № 99/2019/269975739</b>			
Кадастровый номер:		<b>23:40:0407009:31</b>	

Номер точки	Координаты, м		Описание закрепления на местности	Средняя квадратическая погрешность определения координат характерных точек границы части земельного участка, м
	X	Y		
1	2	3	4	5
170	428283	1306000.72	данные отсутствуют	0.3
171	428284.99	1305998.94	данные отсутствуют	0.3
172	428289.91	1306005.19	данные отсутствуют	0.3
173	428287.88	1306006.97	данные отсутствуют	0.3
174	428334.06	1306017.48	данные отсутствуют	0.3
175	428331.46	1306015.03	данные отсутствуют	0.3
176	428335.74	1306010.53	данные отсутствуют	0.3
177	428338.27	1306012.94	данные отсутствуют	0.3
178	428325.51	1305991.5	данные отсутствуют	0.3
179	428320.69	1305995.66	данные отсутствуют	0.3
180	428316.7	1305991.08	данные отсутствуют	0.3
181	428321.51	1305986.93	данные отсутствуют	0.3
182	428337.31	1305969.87	данные отсутствуют	0.3
183	428329.66	1305961.89	данные отсутствуют	0.3
184	428331.94	1305959.72	данные отсутствуют	0.3
185	428339.58	1305967.73	данные отсутствуют	0.3
186	428335.05	1305972.27	данные отсутствуют	0.3

Государственный регистратор		ФГИС ЕГРН
полное наименование должности	подпись	инициалы, фамилия

М.П.



Выписка из Единого государственного реестра недвижимости об объекте недвижимости  
**Сведения о частях земельного участка**

<b>Земельный участок</b>			
(вид объекта недвижимости)			
Лист № ___ Раздела <b>4.2</b>	Всего листов раздела <b>4.2</b> : ___	Всего разделов: ___	Всего листов выписки: ___
<b>29.06.2019 № 99/2019/269975739</b>			
Кадастровый номер:		<b>23:40:0407009:31</b>	

Номер точки	Координаты, м		Описание закрепления на местности	Средняя квадратическая погрешность определения координат характерных точек границы части земельного участка, м
	X	Y		
1	2	3	4	5
187	428332.98	1305974.04	данные отсутствуют	0.3
188	428329.02	1305969.48	данные отсутствуют	0.3
189	428331.1	1305967.79	данные отсутствуют	0.3
190	428327.46	1305975.96	данные отсутствуют	0.3
191	428323.41	1305971.56	данные отсутствуют	0.3
192	428325.47	1305969.64	данные отсутствуют	0.3
193	428329.52	1305974.12	данные отсутствуют	0.3
194	428326.19	1305977.14	данные отсутствуют	0.3
195	428324.19	1305979.01	данные отсутствуют	0.3
196	428320.1	1305974.62	данные отсутствуют	0.3
197	428322.1	1305972.69	данные отсутствуют	0.3
198	428320.54	1305982.17	данные отсутствуют	0.3
199	428316.35	1305977.96	данные отсутствуют	0.3
200	428318.33	1305975.97	данные отсутствуют	0.3
201	428322.51	1305980.32	данные отсутствуют	0.3
202	428318.47	1305983.81	данные отсутствуют	0.3
203	428316.23	1305985.88	данные отсутствуют	0.3

Государственный регистратор		ФГИС ЕГРН
полное наименование должности	подпись	инициалы, фамилия

М.П.

Выписка из Единого государственного реестра недвижимости об объекте недвижимости  
**Сведения о частях земельного участка**

<b>Земельный участок</b>			
(вид объекта недвижимости)			
Лист № ____ Раздела <b>4.2</b>	Всего листов раздела <b>4.2</b> : ____	Всего разделов: ____	Всего листов выписки: ____
<b>29.06.2019 № 99/2019/269975739</b>			
Кадастровый номер:		<b>23:40:0407009:31</b>	

Номер точки	Координаты, м		Описание закрепления на местности	Средняя квадратическая погрешность определения координат характерных точек границы части земельного участка, м
	X	Y		
1	2	3	4	5
204	428312.14	1305981.3	данные отсутствуют	0.3
205	428314.44	1305979.25	данные отсутствуют	0.3
206	428327.28	1305963.57	данные отсутствуют	0.3
207	428325.43	1305961.55	данные отсутствуют	0.3
208	428329.93	1305957.54	данные отсутствуют	0.3
209	428331.72	1305959.51	данные отсутствуют	0.3
210	428328.98	1305956.92	данные отсутствуют	0.3
211	428327.48	1305959.7	данные отсутствуют	0.3
212	428317.84	1305954.4	данные отсутствуют	0.3
213	428319.38	1305951.66	данные отсутствуют	0.3
214	428323.18	1305960.98	данные отсутствуют	0.3
215	428315.08	1305968.55	данные отсутствуют	0.3
216	428312.94	1305966.31	данные отсутствуют	0.3
217	428321.03	1305958.8	данные отсутствуют	0.3
218	428310.31	1305962.81	данные отсутствуют	0.3
219	428308.33	1305960.42	данные отсутствуют	0.3
220	428316.85	1305953.51	данные отсутствуют	0.3

Государственный регистратор		ФГИС ЕГРН
полное наименование должности	подпись	инициалы, фамилия

М.П.

Выписка из Единого государственного реестра недвижимости об объекте недвижимости  
Сведения о частях земельного участка

<b>Земельный участок</b>			
(вид объекта недвижимости)			
Лист № ___ Раздела <b>4.2</b>	Всего листов раздела <b>4.2</b> : ___	Всего разделов: ___	Всего листов выписки: ___
<b>29.06.2019 № 99/2019/269975739</b>			
Кадастровый номер:		<b>23:40:0407009:31</b>	

Номер точки	Координаты, м		Описание закрепления на местности	Средняя квадратическая погрешность определения координат характерных точек границы части земельного участка, м
	X	Y		
1	2	3	4	5
221	428318.81	1305955.94	данные отсутствуют	0.3
222	428315.76	1305975.19	данные отсутствуют	0.3
223	428311.43	1305979.37	данные отсутствуют	0.3
224	428309.53	1305977.44	данные отсутствуют	0.3
225	428313.91	1305973.24	данные отсутствуют	0.3
226	428312.89	1305973	данные отсутствуют	0.3
227	428310.78	1305975.07	данные отсутствуют	0.3
228	428307.81	1305971.92	данные отсутствуют	0.3
229	428309.92	1305969.88	данные отсутствуют	0.3
230	428305.72	1305979.32	данные отсутствуют	0.3
231	428303.73	1305977.2	данные отсутствуют	0.3
232	428307.21	1305974	данные отсутствуют	0.3
233	428309.17	1305976.1	данные отсутствуют	0.3
234	428300.64	1305985.65	данные отсутствуют	0.3
235	428297.44	1305982.17	данные отсутствуют	0.3
236	428299.58	1305980.22	данные отсутствуют	0.3
237	428302.77	1305983.69	данные отсутствуют	0.3

Государственный регистратор		ФГИС ЕГРН
полное наименование должности	подпись	инициалы, фамилия

М.П.

Выписка из Единого государственного реестра недвижимости об объекте недвижимости  
**Сведения о частях земельного участка**

<b>Земельный участок</b>			
(вид объекта недвижимости)			
Лист № ____ Раздела <b>4.2</b>	Всего листов раздела <b>4.2</b> : ____	Всего разделов: ____	Всего листов выписки: ____
<b>29.06.2019 № 99/2019/269975739</b>			
Кадастровый номер:		<b>23:40:0407009:31</b>	

Номер точки	Координаты, м		Описание закрепления на местности	Средняя квадратическая погрешность определения координат характерных точек границы части земельного участка, м
	X	Y		
1	2	3	4	5
238	428286.17	1305992.98	данные отсутствуют	0.3
239	428288.23	1305991.42	данные отсутствуют	0.3
240	428291.41	1305995.56	данные отсутствуют	0.3
241	428289.37	1305997.16	данные отсутствуют	0.3
242	428301.03	1305966.62	данные отсутствуют	0.3
243	428303.69	1305964.37	данные отсутствуют	0.3
244	428305.31	1305966.23	данные отсутствуют	0.3
245	428302.66	1305968.53	данные отсутствуют	0.3
246	428303.16	1305970.06	данные отсутствуют	0.3
247	428300.71	1305972.13	данные отсутствуют	0.3
248	428298.06	1305969.01	данные отсутствуют	0.3
249	428300.45	1305967.08	данные отсутствуют	0.3
250	428300.18	1305972.54	данные отсутствуют	0.3
251	428297.73	1305974.66	данные отсутствуют	0.3
252	428295.17	1305971.54	данные отсутствуют	0.3
253	428297.52	1305969.52	данные отсутствуют	0.3
254	428294.69	1305971.82	данные отсутствуют	0.3

Государственный регистратор		ФГИС ЕГРН
полное наименование должности	подпись	инициалы, фамилия

М.П.

Выписка из Единого государственного реестра недвижимости об объекте недвижимости  
**Сведения о частях земельного участка**

<b>Земельный участок</b>			
(вид объекта недвижимости)			
Лист № ____ Раздела <b>4.2</b>	Всего листов раздела <b>4.2</b> : ____	Всего разделов: ____	Всего листов выписки: ____
<b>29.06.2019 № 99/2019/269975739</b>			
Кадастровый номер:		<b>23:40:0407009:31</b>	

Номер точки	Координаты, м		Описание закрепления на местности	Средняя квадратическая погрешность определения координат характерных точек границы части земельного участка, м
	X	Y		
1	2	3	4	5
255	428297.31	1305975.02	данные отсутствуют	0.3
256	428294.9	1305977.09	данные отсутствуют	0.3
257	428292.23	1305974	данные отсутствуют	0.3
258	428293.85	1305977.91	данные отсутствуют	0.3
259	428291.36	1305979.82	данные отсутствуют	0.3
260	428288.75	1305976.79	данные отсутствуют	0.3
261	428291.22	1305974.82	данные отсутствуют	0.3
262	428290.74	1305980.43	данные отсутствуют	0.3
263	428288.4	1305982.48	данные отсутствуют	0.3
264	428285.7	1305979.5	данные отсутствуют	0.3
265	428287.98	1305977.51	данные отсутствуют	0.3
266	428296.28	1305987.49	данные отсутствуют	0.3
267	428294.17	1305989.54	данные отсутствуют	0.3
268	428291.02	1305986.04	данные отсутствуют	0.3
269	428293.14	1305984.05	данные отсутствуют	0.3
270	428351.39	1305987.62	данные отсутствуют	0.3
271	428349.11	1305985.1	данные отсутствуют	0.3

Государственный регистратор		ФГИС ЕГРН
полное наименование должности	подпись	инициалы, фамилия

М.П.

Выписка из Единого государственного реестра недвижимости об объекте недвижимости  
**Сведения о частях земельного участка**

<b>Земельный участок</b>			
(вид объекта недвижимости)			
Лист № ____ Раздела <b>4.2</b>	Всего листов раздела <b>4.2</b> : ____	Всего разделов: ____	Всего листов выписки: ____
<b>29.06.2019 № 99/2019/269975739</b>			
Кадастровый номер:		<b>23:40:0407009:31</b>	

Номер точки	Координаты, м		Описание закрепления на местности	Средняя квадратическая погрешность определения координат характерных точек границы части земельного участка, м
	X	Y		
1	2	3	4	5
272	428353.21	1305981.48	данные отсутствуют	0.3
273	428355.42	1305984.06	данные отсутствуют	0.3
274	428332.92	1305942.03	данные отсутствуют	0.3
275	428334.6	1305939.6	данные отсутствуют	0.3
276	428340.63	1305943.76	данные отсутствуют	0.3
277	428338.86	1305946.2	данные отсутствуют	0.3
278	428325.55	1305937.04	данные отсутствуют	0.3
279	428327.22	1305934.59	данные отсутствуют	0.3
280	428333.15	1305938.76	данные отсутствуют	0.3
281	428331.48	1305941.15	данные отсутствуют	0.3
282	428317.87	1305931.74	данные отсутствуют	0.3
283	428319.54	1305929.33	данные отсутствуют	0.3
284	428325.5	1305933.46	данные отсутствуют	0.3
285	428323.86	1305935.89	данные отсутствуют	0.3
286	428310.52	1305926.62	данные отсутствуют	0.3
287	428312.13	1305924.19	данные отсутствуют	0.3
288	428318.22	1305928.34	данные отсутствуют	0.3

Государственный регистратор		ФГИС ЕГРН
полное наименование должности	подпись	инициалы, фамилия

М.П.

Выписка из Единого государственного реестра недвижимости об объекте недвижимости  
Сведения о частях земельного участка

<b>Земельный участок</b>			
(вид объекта недвижимости)			
Лист № ___ Раздела <b>4.2</b>	Всего листов раздела <b>4.2</b> : ___	Всего разделов: ___	Всего листов выписки: ___
<b>29.06.2019 № 99/2019/269975739</b>			
Кадастровый номер:		<b>23:40:0407009:31</b>	

Номер точки	Координаты, м		Описание закрепления на местности	Средняя квадратическая погрешность определения координат характерных точек границы части земельного участка, м
	X	Y		
1	2	3	4	5
289	428316.55	1305930.84	данные отсутствуют	0.3
290	428303.28	1305921.45	данные отсутствуют	0.3
291	428305	1305919.01	данные отсутствуют	0.3
292	428310.94	1305923.36	данные отсутствуют	0.3
293	428309.22	1305925.7	данные отсутствуют	0.3
294	428295.26	1305959.78	данные отсутствуют	0.3
295	428297.83	1305957.53	данные отсутствуют	0.3
296	428302.49	1305962.89	данные отсутствуют	0.3
297	428299.9	1305965.16	данные отсутствуют	0.3
298	428296.78	1305967.99	данные отсутствуют	0.3
299	428292.16	1305962.61	данные отсутствуют	0.3
300	428294.62	1305960.44	данные отсутствуют	0.3
301	428299.23	1305965.79	данные отсутствуют	0.3
302	428286.62	1305975.78	данные отсутствуют	0.3
303	428282.34	1305970.07	данные отсутствуют	0.3
304	428284.92	1305968.16	данные отсутствуют	0.3
305	428289.12	1305973.94	данные отсутствуют	0.3

Государственный регистратор		ФГИС ЕГРН
полное наименование должности	подпись	инициалы, фамилия

М.П.

Выписка из Единого государственного реестра недвижимости об объекте недвижимости  
**Сведения о частях земельного участка**

<b>Земельный участок</b>			
(вид объекта недвижимости)			
Лист № ____ Раздела <b>4.2</b>	Всего листов раздела <b>4.2</b> : ____	Всего разделов: ____	Всего листов выписки: ____
<b>29.06.2019 № 99/2019/269975739</b>			
Кадастровый номер:		<b>23:40:0407009:31</b>	

Номер точки	Координаты, м		Описание закрепления на местности	Средняя квадратическая погрешность определения координат характерных точек границы части земельного участка, м
	X	Y		
1	2	3	4	5
306	428276.49	1305981.66	данные отсутствуют	0.3
307	428278.69	1305979.85	данные отсутствуют	0.3
308	428282.62	1305984.43	данные отсутствуют	0.3
309	428280.32	1305986.44	данные отсутствуют	0.3
310	428270.31	1305974.39	данные отсутствуют	0.3
311	428272.56	1305972.55	данные отсутствуют	0.3
312	428276.34	1305977.15	данные отсутствуют	0.3
313	428274.08	1305979.05	данные отсутствуют	0.3
314	428261.39	1305968.78	данные отсутствуют	0.3
315	428262.87	1305966.53	данные отсутствуют	0.3
316	428268.95	1305970.61	данные отсутствуют	0.3
317	428267.4	1305973	данные отсутствуют	0.3
318	428254.05	1305963.55	данные отсутствуют	0.3
319	428255.73	1305961.21	данные отсутствуют	0.3
320	428259.83	1305964.2	данные отсутствуют	0.3
321	428258.23	1305966.48	данные отсутствуют	0.3
322	428247.15	1305958.47	данные отсутствуют	0.3

Государственный регистратор		ФГИС ЕГРН
полное наименование должности	подпись	инициалы, фамилия

М.П.



Выписка из Единого государственного реестра недвижимости об объекте недвижимости  
**Сведения о частях земельного участка**

<b>Земельный участок</b>			
(вид объекта недвижимости)			
Лист № ____ Раздела <b>4.2</b>	Всего листов раздела <b>4.2</b> : ____	Всего разделов: ____	Всего листов выписки: ____
<b>29.06.2019 № 99/2019/269975739</b>			
Кадастровый номер:		<b>23:40:0407009:31</b>	

Номер точки	Координаты, м		Описание закрепления на местности	Средняя квадратическая погрешность определения координат характерных точек границы части земельного участка, м
	X	Y		
1	2	3	4	5
323	428248.81	1305956.11	данные отсутствуют	0.3
324	428252.91	1305959.04	данные отсутствуют	0.3
325	428251.34	1305961.35	данные отсутствуют	0.3
326	428240.29	1305953.6	данные отсутствуют	0.3
327	428242.02	1305951.11	данные отсутствуют	0.3
328	428246.46	1305954.23	данные отсутствуют	0.3
329	428244.72	1305956.73	данные отсутствуют	0.3
330	428233.35	1305948.96	данные отсутствуют	0.3
331	428235.03	1305946.4	данные отсутствуют	0.3
332	428239.61	1305949.31	данные отсутствуют	0.3
333	428237.92	1305951.85	данные отсутствуют	0.3
334	428217.85	1305938.15	данные отсутствуют	0.3
335	428219.5	1305935.6	данные отсутствуют	0.3
336	428224.97	1305939.06	данные отсутствуют	0.3
337	428223.31	1305941.6	данные отсутствуют	0.3
338	428225.58	1305943.14	данные отсутствуют	0.3
339	428227.4	1305940.64	данные отсутствуют	0.3

Государственный регистратор		ФГИС ЕГРН
полное наименование должности	подпись	инициалы, фамилия

М.П.

Выписка из Единого государственного реестра недвижимости об объекте недвижимости  
**Сведения о частях земельного участка**

<b>Земельный участок</b>			
(вид объекта недвижимости)			
Лист № ___ Раздела <b>4.2</b>	Всего листов раздела <b>4.2</b> : ___	Всего разделов: ___	Всего листов выписки: ___
<b>29.06.2019 № 99/2019/269975739</b>			
Кадастровый номер:		<b>23:40:0407009:31</b>	

Номер точки	Координаты, м		Описание закрепления на местности	Средняя квадратическая погрешность определения координат характерных точек границы части земельного участка, м
	X	Y		
1	2	3	4	5
340	428232.62	1305944.54	данные отсутствуют	0.3
341	428230.94	1305946.89	данные отсутствуют	0.3
342	428209.22	1305933.26	данные отсутствуют	0.3
343	428211.06	1305930.26	данные отсутствуют	0.3
344	428216.94	1305933.97	данные отсутствуют	0.3
345	428215.08	1305937	данные отсутствуют	0.3
346	428201.7	1305927.53	данные отсутствуют	0.3
347	428203.21	1305925.15	данные отсутствуют	0.3
348	428208.64	1305928.65	данные отсутствуют	0.3
349	428207.13	1305930.99	данные отсутствуют	0.3
350	428193.93	1305922.38	данные отсутствуют	0.3
351	428195.48	1305919.96	данные отсутствуют	0.3
352	428200.91	1305923.51	данные отсутствуют	0.3
353	428199.36	1305925.9	данные отсутствуют	0.3
354	428186.36	1305917.53	данные отсутствуют	0.3
355	428188.09	1305914.94	данные отсутствуют	0.3
356	428193.14	1305918.42	данные отсутствуют	0.3

Государственный регистратор		ФГИС ЕГРН
полное наименование должности	подпись	инициалы, фамилия

М.П.

Выписка из Единого государственного реестра недвижимости об объекте недвижимости  
Сведения о частях земельного участка

<b>Земельный участок</b>			
(вид объекта недвижимости)			
Лист № ___ Раздела <b>4.2</b>	Всего листов раздела <b>4.2</b> : ___	Всего разделов: ___	Всего листов выписки: ___
<b>29.06.2019 № 99/2019/269975739</b>			
Кадастровый номер:		<b>23:40:0407009:31</b>	

Номер точки	Координаты, м		Описание закрепления на местности	Средняя квадратическая погрешность определения координат характерных точек границы части земельного участка, м
	X	Y		
1	2	3	4	5
357	428191.38	1305921.05	данные отсутствуют	0.3
358	428184.68	1305916.44	данные отсутствуют	0.3
359	428180.78	1305913.82	данные отсутствуют	0.3
360	428182.56	1305911.22	данные отсутствуют	0.3
361	428186.35	1305913.88	данные отсутствуют	0.3
362	428285.97	1305947.02	данные отсутствуют	0.3
363	428287.93	1305944.55	данные отсутствуют	0.3
364	428292.72	1305948.31	данные отсутствуют	0.3
365	428290.74	1305950.65	данные отсутствуют	0.3
366	428278.33	1305941.52	данные отсутствуют	0.3
367	428280	1305938.97	данные отсутствуют	0.3
368	428286.38	1305943.31	данные отсутствуют	0.3
369	428284.66	1305945.78	данные отсутствуют	0.3
370	428280.09	1305905.4	данные отсутствуют	0.3
371	428283.59	1305910.59	данные отсутствуют	0.3
372	428280.6	1305912.56	данные отсутствуют	0.3
373	428277.21	1305907.4	данные отсутствуют	0.3

Государственный регистратор		ФГИС ЕГРН
полное наименование должности	подпись	инициалы, фамилия

М.П.

Выписка из Единого государственного реестра недвижимости об объекте недвижимости  
**Сведения о частях земельного участка**

<b>Земельный участок</b>			
(вид объекта недвижимости)			
Лист № ____ Раздела <b>4.2</b>	Всего листов раздела <b>4.2</b> : ____	Всего разделов: ____	Всего листов выписки: ____
<b>29.06.2019 № 99/2019/269975739</b>			
Кадастровый номер:		<b>23:40:0407009:31</b>	

Номер точки	Координаты, м		Описание закрепления на местности	Средняя квадратическая погрешность определения координат характерных точек границы части земельного участка, м
	X	Y		
1	2	3	4	5
374	428228.71	1305874.1	данные отсутствуют	0.3
375	428237.99	1305868.96	данные отсутствуют	0.3
376	428240.91	1305874.33	данные отсутствуют	0.3
377	428231.71	1305879.59	данные отсутствуют	0.3
378	428235.07	1305865.56	данные отсутствуют	0.3
379	428233.05	1305867.39	данные отсутствуют	0.3
380	428229.96	1305864.1	данные отсутствуют	0.3
381	428232.01	1305862.24	данные отсутствуют	0.3
382	428307.83	1305863.93	данные отсутствуют	0.3
383	428309.8	1305861.59	данные отсутствуют	0.3
384	428314.37	1305865.45	данные отсутствуют	0.3
385	428312.41	1305867.75	данные отсутствуют	0.3
386	428295.92	1305852.05	данные отсутствуют	0.3
387	428298.12	1305850	данные отсутствуют	0.3
388	428302.66	1305854.91	данные отсутствуют	0.3
389	428300.44	1305857	данные отсутствуют	0.3
390	428278.12	1305863.05	данные отсутствуют	0.3

Государственный регистратор		ФГИС ЕГРН
полное наименование должности	подпись	инициалы, фамилия

М.П.

Выписка из Единого государственного реестра недвижимости об объекте недвижимости  
**Сведения о частях земельного участка**

<b>Земельный участок</b>			
(вид объекта недвижимости)			
Лист № ___ Раздела <b>4.2</b>	Всего листов раздела <b>4.2</b> : ___	Всего разделов: ___	Всего листов выписки: ___
<b>29.06.2019 № 99/2019/269975739</b>			
Кадастровый номер:		<b>23:40:0407009:31</b>	

Номер точки	Координаты, м		Описание закрепления на местности	Средняя квадратическая погрешность определения координат характерных точек границы части земельного участка, м
	X	Y		
1	2	3	4	5
391	428275.26	1305866.2	данные отсутствуют	0.3
392	428271.27	1305862.52	данные отсутствуют	0.3
393	428273.97	1305859.32	данные отсутствуют	0.3
394	428235.1	1305854.32	данные отсутствуют	0.3
395	428237.1	1305852.43	данные отсутствуют	0.3
396	428241.42	1305856.57	данные отсутствуют	0.3
397	428239.52	1305858.46	данные отсутствуют	0.3
398	428262.68	1305850.12	данные отсутствуют	0.3
399	428264.38	1305847.89	данные отсутствуют	0.3
400	428270.68	1305852.74	данные отсутствуют	0.3
401	428268.9	1305854.9	данные отсутствуют	0.3

Государственный регистратор		ФГИС ЕГРН
полное наименование должности	подпись	инициалы, фамилия

М.П.

Выписка из Единого государственного реестра недвижимости об объекте недвижимости  
Сведения о частях земельного участка

<b>Земельный участок</b>				
(вид объекта недвижимости)				
Лист № ____ Раздела <b>4.2</b>		Всего листов раздела <b>4.2</b> : ____		Всего разделов: ____
Всего листов выписки: ____				
<b>29.06.2019 № 99/2019/269975739</b>				
Кадастровый номер:			<b>23:40:0407009:31</b>	
Сведения о характерных точках границы части (частей) земельного участка				
Учетный номер части: 24				
Система координат: МСК 23, зона 1				
Зона №				
Номер точки	Координаты, м		Описание закрепления на местности	Средняя квадратическая погрешность определения координат характерных точек границы части земельного участка, м
	X	Y		
1	2	3	4	5
18	428270.18	1305928.09	данные отсутствуют	0.3
19	428278.52	1305933.91	данные отсутствуют	0.3
20	428274.2	1305940.15	данные отсутствуют	0.3
21	428265.81	1305934.39	данные отсутствуют	0.3
22	428402	1305962.18	данные отсутствуют	0.3
23	428399.77	1305964.35	данные отсутствуют	0.3
24	428397.55	1305962.06	данные отсутствуют	0.3
25	428399.77	1305959.87	данные отсутствуют	0.3
26	428392.83	1305985.84	данные отсутствуют	0.3
27	428390.1	1305984.67	данные отсутствуют	0.3
28	428396.01	1305970.83	данные отсутствуют	0.3
29	428398.77	1305971.99	данные отсутствуют	0.3
30	428379.22	1305989.88	данные отсутствуют	0.3
31	428377.08	1305992	данные отсутствуют	0.3
32	428374.19	1305988.99	данные отсутствуют	0.3
33	428376.42	1305986.89	данные отсутствуют	0.3
Государственный регистратор			ФГИС ЕГРН	
полное наименование должности			подпись	
			инициалы, фамилия	

М.П.

Выписка из Единого государственного реестра недвижимости об объекте недвижимости  
**Сведения о частях земельного участка**

<b>Земельный участок</b>			
(вид объекта недвижимости)			
Лист № ___ Раздела <b>4.2</b>	Всего листов раздела <b>4.2</b> : ___	Всего разделов: ___	Всего листов выписки: ___
<b>29.06.2019 № 99/2019/269975739</b>			
Кадастровый номер:		<b>23:40:0407009:31</b>	

Номер точки	Координаты, м		Описание закрепления на местности	Средняя квадратическая погрешность определения координат характерных точек границы части земельного участка, м
	X	Y		
1	2	3	4	5
34	428373.66	1306003.93	данные отсутствуют	0.3
35	428370	1306007.65	данные отсутствуют	0.3
36	428367.68	1306005.4	данные отсутствуют	0.3
37	428371.32	1306001.6	данные отсутствуют	0.3
38	428368.61	1306009.95	данные отсутствуют	0.3
39	428360.35	1306018.13	данные отсутствуют	0.3
40	428357.52	1306015.45	данные отсутствуют	0.3
41	428365.82	1306007.18	данные отсутствуют	0.3
42	428358.15	1306020.05	данные отсутствуют	0.3
43	428353.77	1306024.34	данные отсутствуют	0.3
44	428351.12	1306021.58	данные отсутствуют	0.3
45	428355.4	1306017.32	данные отсутствуют	0.3
46	428351.63	1306026.35	данные отсутствуют	0.3
47	428347.19	1306030.47	данные отсутствуют	0.3
48	428344.61	1306027.85	данные отсутствуют	0.3
49	428348.93	1306023.69	данные отсутствуют	0.3
50	428340.39	1306036.94	данные отсутствуют	0.3

Государственный регистратор		ФГИС ЕГРН
полное наименование должности	подпись	инициалы, фамилия

М.П.

Выписка из Единого государственного реестра недвижимости об объекте недвижимости  
**Сведения о частях земельного участка**

<b>Земельный участок</b>			
(вид объекта недвижимости)			
Лист № ___ Раздела <b>4.2</b>	Всего листов раздела <b>4.2</b> : ___	Всего разделов: ___	Всего листов выписки: ___
<b>29.06.2019 № 99/2019/269975739</b>			
Кадастровый номер:		<b>23:40:0407009:31</b>	

Номер точки	Координаты, м		Описание закрепления на местности	Средняя квадратическая погрешность определения координат характерных точек границы части земельного участка, м
	X	Y		
1	2	3	4	5
51	428337.96	1306034.18	данные отсутствуют	0.3
52	428342.36	1306029.95	данные отсутствуют	0.3
53	428344.84	1306032.58	данные отсутствуют	0.3
54	428370.13	1305971.52	данные отсутствуют	0.3
55	428377.37	1305978.5	данные отсутствуют	0.3
56	428374.98	1305980.85	данные отсутствуют	0.3
57	428367.81	1305973.93	данные отсутствуют	0.3
58	428353.94	1305991.52	данные отсутствуют	0.3
59	428352.29	1305989.61	данные отсутствуют	0.3
60	428356.39	1305986.04	данные отсутствуют	0.3
61	428358.01	1305987.9	данные отсутствуют	0.3
62	428349.93	1305996.49	данные отсутствуют	0.3
63	428348.24	1305994.81	данные отсутствуют	0.3
64	428352.33	1305991.1	данные отсутствуют	0.3
65	428354	1305992.89	данные отсутствуют	0.3
66	428340.41	1306010.75	данные отсутствуют	0.3
67	428337.83	1306008.32	данные отсутствуют	0.3

Государственный регистратор		ФГИС ЕГРН
полное наименование должности	подпись	инициалы, фамилия

М.П.



Выписка из Единого государственного реестра недвижимости об объекте недвижимости  
**Сведения о частях земельного участка**

<b>Земельный участок</b>			
(вид объекта недвижимости)			
Лист № ___ Раздела <b>4.2</b>	Всего листов раздела <b>4.2</b> : ___	Всего разделов: ___	Всего листов выписки: ___
<b>29.06.2019 № 99/2019/269975739</b>			
Кадастровый номер:		<b>23:40:0407009:31</b>	

Номер точки	Координаты, м		Описание закрепления на местности	Средняя квадратическая погрешность определения координат характерных точек границы части земельного участка, м
	X	Y		
1	2	3	4	5
68	428342.18	1306003.64	данные отсутствуют	0.3
69	428344.8	1306006.35	данные отсутствуют	0.3
70	428327.46	1306025.99	данные отсутствуют	0.3
71	428324.05	1306022.84	данные отсутствуют	0.3
72	428330.96	1306015.63	данные отсутствуют	0.3
73	428334.37	1306018.74	данные отсутствуют	0.3
74	428324.95	1306033.49	данные отсутствуют	0.3
75	428326.94	1306030.37	данные отсутствуют	0.3
76	428332.08	1306033.89	данные отсутствуют	0.3
77	428330.06	1306037.07	данные отсутствуют	0.3
78	428318.21	1306029.01	данные отсутствуют	0.3
79	428320.23	1306025.96	данные отсутствуют	0.3
80	428325.36	1306029.41	данные отсутствуют	0.3
81	428323.37	1306032.43	данные отсутствуют	0.3
82	428363.87	1305970.48	данные отсутствуют	0.3
83	428366.18	1305968.35	данные отсутствуют	0.3
84	428368.91	1305971.33	данные отсутствуют	0.3

Государственный регистратор		ФГИС ЕГРН
полное наименование должности	подпись	инициалы, фамилия

М.П.

Выписка из Единого государственного реестра недвижимости об объекте недвижимости  
**Сведения о частях земельного участка**

<b>Земельный участок</b>			
(вид объекта недвижимости)			
Лист № ___ Раздела <b>4.2</b>	Всего листов раздела <b>4.2</b> : ___	Всего разделов: ___	Всего листов выписки: ___
<b>29.06.2019 № 99/2019/269975739</b>			
Кадастровый номер:		<b>23:40:0407009:31</b>	

Номер точки	Координаты, м		Описание закрепления на местности	Средняя квадратическая погрешность определения координат характерных точек границы части земельного участка, м
	X	Y		
1	2	3	4	5
85	428366.58	1305973.47	данные отсутствуют	0.3
86	428360.81	1305973.25	данные отсутствуют	0.3
87	428363.21	1305971.21	данные отсутствуют	0.3
88	428365.85	1305974.3	данные отсутствуют	0.3
89	428363.49	1305976.33	данные отсутствуют	0.3
90	428360.46	1305978.95	данные отсутствуют	0.3
91	428357.79	1305975.88	данные отсутствуют	0.3
92	428360.15	1305973.8	данные отсутствуют	0.3
93	428362.74	1305976.86	данные отсутствуют	0.3
94	428356.07	1305983.45	данные отсутствуют	0.3
95	428353.84	1305980.9	данные отсутствуют	0.3
96	428357.96	1305977.26	данные отсутствуют	0.3
97	428360.25	1305979.77	данные отсутствуют	0.3
98	428345.15	1305993.04	данные отсутствуют	0.3
99	428343.08	1305990.72	данные отсутствуют	0.3
100	428348.49	1305985.88	данные отсутствуют	0.3
101	428350.58	1305988.24	данные отсутствуют	0.3

Государственный регистратор		ФГИС ЕГРН
полное наименование должности	подпись	инициалы, фамилия

М.П.

Выписка из Единого государственного реестра недвижимости об объекте недвижимости  
**Сведения о частях земельного участка**

<b>Земельный участок</b>			
(вид объекта недвижимости)			
Лист № ___ Раздела <b>4.2</b>	Всего листов раздела <b>4.2</b> : ___	Всего разделов: ___	Всего листов выписки: ___
<b>29.06.2019 № 99/2019/269975739</b>			
Кадастровый номер:		<b>23:40:0407009:31</b>	

Номер точки	Координаты, м		Описание закрепления на местности	Средняя квадратическая погрешность определения координат характерных точек границы части земельного участка, м
	X	Y		
1	2	3	4	5
102	428334.54	1306002.11	данные отсутствуют	0.3
103	428332.5	1305999.74	данные отсутствуют	0.3
104	428338.02	1305994.97	данные отсутствуют	0.3
105	428340.02	1305997.26	данные отсутствуют	0.3
106	428318.45	1306016.35	данные отсутствуют	0.3
107	428316.45	1306013.96	данные отсутствуют	0.3
108	428321.79	1306009.15	данные отсутствуют	0.3
109	428323.86	1306011.49	данные отсутствуют	0.3
110	428307	1306022.16	данные отсутствуют	0.3
111	428312.42	1306017.41	данные отсутствуют	0.3
112	428314.53	1306019.72	данные отсутствуют	0.3
113	428309.02	1306024.44	данные отсутствуют	0.3
114	428375.41	1305941.91	данные отсутствуют	0.3
115	428368.44	1305949.16	данные отсутствуют	0.3
116	428366.14	1305946.8	данные отсутствуют	0.3
117	428372.99	1305939.65	данные отсутствуют	0.3
118	428362.3	1305933.62	данные отсутствуют	0.3

Государственный регистратор		ФГИС ЕГРН
полное наименование должности	подпись	инициалы, фамилия

М.П.

Выписка из Единого государственного реестра недвижимости об объекте недвижимости  
**Сведения о частях земельного участка**

<b>Земельный участок</b>			
(вид объекта недвижимости)			
Лист № ___ Раздела <b>4.2</b>	Всего листов раздела <b>4.2</b> : ___	Всего разделов: ___	Всего листов выписки: ___
<b>29.06.2019 № 99/2019/269975739</b>			
Кадастровый номер:		<b>23:40:0407009:31</b>	

Номер точки	Координаты, м		Описание закрепления на местности	Средняя квадратическая погрешность определения координат характерных точек границы части земельного участка, м
	X	Y		
1	2	3	4	5
119	428369.29	1305927.65	данные отсутствуют	0.3
120	428371.31	1305930.23	данные отсутствуют	0.3
121	428364.27	1305936.06	данные отсутствуют	0.3
122	428360.12	1305931.1	данные отсутствуют	0.3
123	428358.35	1305928.87	данные отсутствуют	0.3
124	428361.89	1305925.89	данные отсутствуют	0.3
125	428363.7	1305928.08	данные отсутствуют	0.3
126	428365.09	1305951.87	данные отсутствуют	0.3
127	428359.57	1305957.62	данные отсутствуют	0.3
128	428356.55	1305954.82	данные отсутствуют	0.3
129	428362.15	1305949.02	данные отсутствуют	0.3
130	428356.85	1305965.48	данные отсутствуют	0.3
131	428354.8	1305967.16	данные отсутствуют	0.3
132	428353.45	1305965.41	данные отсутствуют	0.3
133	428355.22	1305963.77	данные отсутствуют	0.3
134	428353.67	1305967.3	данные отсутствуют	0.3
135	428346.69	1305973.03	данные отсутствуют	0.3

Государственный регистратор		ФГИС ЕГРН
полное наименование должности	подпись	инициалы, фамилия

М.П.

Выписка из Единого государственного реестра недвижимости об объекте недвижимости  
**Сведения о частях земельного участка**

<b>Земельный участок</b>			
(вид объекта недвижимости)			
Лист № ____ Раздела <b>4.2</b>	Всего листов раздела <b>4.2</b> : ____	Всего разделов: ____	Всего листов выписки: ____
<b>29.06.2019 № 99/2019/269975739</b>			
Кадастровый номер:		<b>23:40:0407009:31</b>	

Номер точки	Координаты, м		Описание закрепления на местности	Средняя квадратическая погрешность определения координат характерных точек границы части земельного участка, м
	X	Y		
1	2	3	4	5
136	428344.84	1305970.71	данные отсутствуют	0.3
137	428351.79	1305965.04	данные отсутствуют	0.3
138	428345.47	1305973.82	данные отсутствуют	0.3
139	428341.84	1305976.87	данные отсутствуют	0.3
140	428340.01	1305974.55	данные отсутствуют	0.3
141	428343.69	1305971.55	данные отсутствуют	0.3
142	428341.69	1305979.19	данные отсутствуют	0.3
143	428339.49	1305981.08	данные отсутствуют	0.3
144	428336.37	1305977.5	данные отсутствуют	0.3
145	428338.66	1305975.67	данные отсутствуют	0.3
146	428331.48	1305978.28	данные отсутствуют	0.3
147	428335.52	1305982.8	данные отсутствуют	0.3
148	428330.71	1305986.99	данные отсутствуют	0.3
149	428326.7	1305982.44	данные отсутствуют	0.3
150	428312	1306003.15	данные отсутствуют	0.3
151	428307.99	1305998.55	данные отсутствуют	0.3
152	428312.86	1305994.44	данные отсутствуют	0.3

Государственный регистратор		ФГИС ЕГРН
полное наименование должности	подпись	инициалы, фамилия

М.П.

Выписка из Единого государственного реестра недвижимости об объекте недвижимости  
**Сведения о частях земельного участка**

<b>Земельный участок</b>			
(вид объекта недвижимости)			
Лист № ___ Раздела <b>4.2</b>	Всего листов раздела <b>4.2</b> : ___	Всего разделов: ___	Всего листов выписки: ___
<b>29.06.2019 № 99/2019/269975739</b>			
Кадастровый номер:		<b>23:40:0407009:31</b>	

Номер точки	Координаты, м		Описание закрепления на местности	Средняя квадратическая погрешность определения координат характерных точек границы части земельного участка, м
	X	Y		
1	2	3	4	5
153	428316.77	1305999	данные отсутствуют	0.3
154	428309.1	1306005.76	данные отсутствуют	0.3
155	428304.35	1306009.72	данные отсутствуют	0.3
156	428300.92	1306005.52	данные отсутствуют	0.3
157	428305.72	1306001.62	данные отсутствуют	0.3
158	428297.56	1306016.59	данные отсутствуют	0.3
159	428300.06	1306014.11	данные отсутствуют	0.3
160	428305.02	1306019.12	данные отсутствуют	0.3
161	428302.38	1306021.65	данные отсутствуют	0.3
162	428299.15	1306012.85	данные отсутствуют	0.3
163	428296.51	1306015.43	данные отсутствуют	0.3
164	428291.74	1306010.13	данные отсутствуют	0.3
165	428294.28	1306007.74	данные отсутствуют	0.3
166	428294.95	1305999.57	данные отсутствуют	0.3
167	428299.02	1306005.95	данные отсутствуют	0.3
168	428296.49	1306007.63	данные отсутствуют	0.3
169	428292.44	1306001.29	данные отсутствуют	0.3

Государственный регистратор		ФГИС ЕГРН
полное наименование должности	подпись	инициалы, фамилия

М.П.

Выписка из Единого государственного реестра недвижимости об объекте недвижимости  
**Сведения о частях земельного участка**

<b>Земельный участок</b>			
(вид объекта недвижимости)			
Лист № ____ Раздела <b>4.2</b>	Всего листов раздела <b>4.2</b> : ____	Всего разделов: ____	Всего листов выписки: ____
<b>29.06.2019 № 99/2019/269975739</b>			
Кадастровый номер:		<b>23:40:0407009:31</b>	

Номер точки	Координаты, м		Описание закрепления на местности	Средняя квадратическая погрешность определения координат характерных точек границы части земельного участка, м
	X	Y		
1	2	3	4	5
170	428283	1306000.72	данные отсутствуют	0.3
171	428284.99	1305998.94	данные отсутствуют	0.3
172	428289.91	1306005.19	данные отсутствуют	0.3
173	428287.88	1306006.97	данные отсутствуют	0.3
174	428334.06	1306017.48	данные отсутствуют	0.3
175	428331.46	1306015.03	данные отсутствуют	0.3
176	428335.74	1306010.53	данные отсутствуют	0.3
177	428338.27	1306012.94	данные отсутствуют	0.3
178	428325.51	1305991.5	данные отсутствуют	0.3
179	428320.69	1305995.66	данные отсутствуют	0.3
180	428316.7	1305991.08	данные отсутствуют	0.3
181	428321.51	1305986.93	данные отсутствуют	0.3
182	428337.31	1305969.87	данные отсутствуют	0.3
183	428329.66	1305961.89	данные отсутствуют	0.3
184	428331.94	1305959.72	данные отсутствуют	0.3
185	428339.58	1305967.73	данные отсутствуют	0.3
186	428335.05	1305972.27	данные отсутствуют	0.3

Государственный регистратор		ФГИС ЕГРН
полное наименование должности	подпись	инициалы, фамилия

М.П.

Выписка из Единого государственного реестра недвижимости об объекте недвижимости  
**Сведения о частях земельного участка**

<b>Земельный участок</b>			
(вид объекта недвижимости)			
Лист № ____ Раздела <b>4.2</b>	Всего листов раздела <b>4.2</b> : ____	Всего разделов: ____	Всего листов выписки: ____
<b>29.06.2019 № 99/2019/269975739</b>			
Кадастровый номер:		<b>23:40:0407009:31</b>	

Номер точки	Координаты, м		Описание закрепления на местности	Средняя квадратическая погрешность определения координат характерных точек границы части земельного участка, м
	X	Y		
1	2	3	4	5
187	428332.98	1305974.04	данные отсутствуют	0.3
188	428329.02	1305969.48	данные отсутствуют	0.3
189	428331.1	1305967.79	данные отсутствуют	0.3
190	428327.46	1305975.96	данные отсутствуют	0.3
191	428323.41	1305971.56	данные отсутствуют	0.3
192	428325.47	1305969.64	данные отсутствуют	0.3
193	428329.52	1305974.12	данные отсутствуют	0.3
194	428326.19	1305977.14	данные отсутствуют	0.3
195	428324.19	1305979.01	данные отсутствуют	0.3
196	428320.1	1305974.62	данные отсутствуют	0.3
197	428322.1	1305972.69	данные отсутствуют	0.3
198	428320.54	1305982.17	данные отсутствуют	0.3
199	428316.35	1305977.96	данные отсутствуют	0.3
200	428318.33	1305975.97	данные отсутствуют	0.3
201	428322.51	1305980.32	данные отсутствуют	0.3
202	428318.47	1305983.81	данные отсутствуют	0.3
203	428316.23	1305985.88	данные отсутствуют	0.3

Государственный регистратор		ФГИС ЕГРН
полное наименование должности	подпись	инициалы, фамилия

М.П.



Выписка из Единого государственного реестра недвижимости об объекте недвижимости  
**Сведения о частях земельного участка**

<b>Земельный участок</b>			
(вид объекта недвижимости)			
Лист № ___ Раздела <b>4.2</b>	Всего листов раздела <b>4.2</b> : ___	Всего разделов: ___	Всего листов выписки: ___
<b>29.06.2019 № 99/2019/269975739</b>			
Кадастровый номер:		<b>23:40:0407009:31</b>	

Номер точки	Координаты, м		Описание закрепления на местности	Средняя квадратическая погрешность определения координат характерных точек границы части земельного участка, м
	X	Y		
1	2	3	4	5
204	428312.14	1305981.3	данные отсутствуют	0.3
205	428314.44	1305979.25	данные отсутствуют	0.3
206	428327.28	1305963.57	данные отсутствуют	0.3
207	428325.43	1305961.55	данные отсутствуют	0.3
208	428329.93	1305957.54	данные отсутствуют	0.3
209	428331.72	1305959.51	данные отсутствуют	0.3
210	428328.98	1305956.92	данные отсутствуют	0.3
211	428327.48	1305959.7	данные отсутствуют	0.3
212	428317.84	1305954.4	данные отсутствуют	0.3
213	428319.38	1305951.66	данные отсутствуют	0.3
214	428323.18	1305960.98	данные отсутствуют	0.3
215	428315.08	1305968.55	данные отсутствуют	0.3
216	428312.94	1305966.31	данные отсутствуют	0.3
217	428321.03	1305958.8	данные отсутствуют	0.3
218	428310.31	1305962.81	данные отсутствуют	0.3
219	428308.33	1305960.42	данные отсутствуют	0.3
220	428316.85	1305953.51	данные отсутствуют	0.3

Государственный регистратор		ФГИС ЕГРН
полное наименование должности	подпись	инициалы, фамилия

М.П.

Выписка из Единого государственного реестра недвижимости об объекте недвижимости  
**Сведения о частях земельного участка**

<b>Земельный участок</b>			
(вид объекта недвижимости)			
Лист № ___ Раздела <b>4.2</b>	Всего листов раздела <b>4.2</b> : ___	Всего разделов: ___	Всего листов выписки: ___
<b>29.06.2019 № 99/2019/269975739</b>			
Кадастровый номер:		<b>23:40:0407009:31</b>	

Номер точки	Координаты, м		Описание закрепления на местности	Средняя квадратическая погрешность определения координат характерных точек границы части земельного участка, м
	X	Y		
1	2	3	4	5
221	428318.81	1305955.94	данные отсутствуют	0.3
222	428315.76	1305975.19	данные отсутствуют	0.3
223	428311.43	1305979.37	данные отсутствуют	0.3
224	428309.53	1305977.44	данные отсутствуют	0.3
225	428313.91	1305973.24	данные отсутствуют	0.3
226	428312.89	1305973	данные отсутствуют	0.3
227	428310.78	1305975.07	данные отсутствуют	0.3
228	428307.81	1305971.92	данные отсутствуют	0.3
229	428309.92	1305969.88	данные отсутствуют	0.3
230	428305.72	1305979.32	данные отсутствуют	0.3
231	428303.73	1305977.2	данные отсутствуют	0.3
232	428307.21	1305974	данные отсутствуют	0.3
233	428309.17	1305976.1	данные отсутствуют	0.3
234	428300.64	1305985.65	данные отсутствуют	0.3
235	428297.44	1305982.17	данные отсутствуют	0.3
236	428299.58	1305980.22	данные отсутствуют	0.3
237	428302.77	1305983.69	данные отсутствуют	0.3

Государственный регистратор		ФГИС ЕГРН
полное наименование должности	подпись	инициалы, фамилия

М.П.

Выписка из Единого государственного реестра недвижимости об объекте недвижимости  
**Сведения о частях земельного участка**

<b>Земельный участок</b>			
(вид объекта недвижимости)			
Лист № ____ Раздела <b>4.2</b>	Всего листов раздела <b>4.2</b> : ____	Всего разделов: ____	Всего листов выписки: ____
<b>29.06.2019 № 99/2019/269975739</b>			
Кадастровый номер:		<b>23:40:0407009:31</b>	

Номер точки	Координаты, м		Описание закрепления на местности	Средняя квадратическая погрешность определения координат характерных точек границы части земельного участка, м
	X	Y		
1	2	3	4	5
238	428286.17	1305992.98	данные отсутствуют	0.3
239	428288.23	1305991.42	данные отсутствуют	0.3
240	428291.41	1305995.56	данные отсутствуют	0.3
241	428289.37	1305997.16	данные отсутствуют	0.3
242	428301.03	1305966.62	данные отсутствуют	0.3
243	428303.69	1305964.37	данные отсутствуют	0.3
244	428305.31	1305966.23	данные отсутствуют	0.3
245	428302.66	1305968.53	данные отсутствуют	0.3
246	428303.16	1305970.06	данные отсутствуют	0.3
247	428300.71	1305972.13	данные отсутствуют	0.3
248	428298.06	1305969.01	данные отсутствуют	0.3
249	428300.45	1305967.08	данные отсутствуют	0.3
250	428300.18	1305972.54	данные отсутствуют	0.3
251	428297.73	1305974.66	данные отсутствуют	0.3
252	428295.17	1305971.54	данные отсутствуют	0.3
253	428297.52	1305969.52	данные отсутствуют	0.3
254	428294.69	1305971.82	данные отсутствуют	0.3

Государственный регистратор		ФГИС ЕГРН
полное наименование должности	подпись	инициалы, фамилия

М.П.

Выписка из Единого государственного реестра недвижимости об объекте недвижимости  
**Сведения о частях земельного участка**

<b>Земельный участок</b>			
(вид объекта недвижимости)			
Лист № ____ Раздела <b>4.2</b>	Всего листов раздела <b>4.2</b> : ____	Всего разделов: ____	Всего листов выписки: ____
<b>29.06.2019 № 99/2019/269975739</b>			
Кадастровый номер:		<b>23:40:0407009:31</b>	

Номер точки	Координаты, м		Описание закрепления на местности	Средняя квадратическая погрешность определения координат характерных точек границы части земельного участка, м
	X	Y		
1	2	3	4	5
255	428297.31	1305975.02	данные отсутствуют	0.3
256	428294.9	1305977.09	данные отсутствуют	0.3
257	428292.23	1305974	данные отсутствуют	0.3
258	428293.85	1305977.91	данные отсутствуют	0.3
259	428291.36	1305979.82	данные отсутствуют	0.3
260	428288.75	1305976.79	данные отсутствуют	0.3
261	428291.22	1305974.82	данные отсутствуют	0.3
262	428290.74	1305980.43	данные отсутствуют	0.3
263	428288.4	1305982.48	данные отсутствуют	0.3
264	428285.7	1305979.5	данные отсутствуют	0.3
265	428287.98	1305977.51	данные отсутствуют	0.3
266	428296.28	1305987.49	данные отсутствуют	0.3
267	428294.17	1305989.54	данные отсутствуют	0.3
268	428291.02	1305986.04	данные отсутствуют	0.3
269	428293.14	1305984.05	данные отсутствуют	0.3
270	428351.39	1305987.62	данные отсутствуют	0.3
271	428349.11	1305985.1	данные отсутствуют	0.3

Государственный регистратор		ФГИС ЕГРН
полное наименование должности	подпись	инициалы, фамилия

М.П.

Выписка из Единого государственного реестра недвижимости об объекте недвижимости  
**Сведения о частях земельного участка**

<b>Земельный участок</b>			
(вид объекта недвижимости)			
Лист № ____ Раздела <b>4.2</b>	Всего листов раздела <b>4.2</b> : ____	Всего разделов: ____	Всего листов выписки: ____
<b>29.06.2019 № 99/2019/269975739</b>			
Кадастровый номер:		<b>23:40:0407009:31</b>	

Номер точки	Координаты, м		Описание закрепления на местности	Средняя квадратическая погрешность определения координат характерных точек границы части земельного участка, м
	X	Y		
1	2	3	4	5
272	428353.21	1305981.48	данные отсутствуют	0.3
273	428355.42	1305984.06	данные отсутствуют	0.3
274	428332.92	1305942.03	данные отсутствуют	0.3
275	428334.6	1305939.6	данные отсутствуют	0.3
276	428340.63	1305943.76	данные отсутствуют	0.3
277	428338.86	1305946.2	данные отсутствуют	0.3
278	428325.55	1305937.04	данные отсутствуют	0.3
279	428327.22	1305934.59	данные отсутствуют	0.3
280	428333.15	1305938.76	данные отсутствуют	0.3
281	428331.48	1305941.15	данные отсутствуют	0.3
282	428317.87	1305931.74	данные отсутствуют	0.3
283	428319.54	1305929.33	данные отсутствуют	0.3
284	428325.5	1305933.46	данные отсутствуют	0.3
285	428323.86	1305935.89	данные отсутствуют	0.3
286	428310.52	1305926.62	данные отсутствуют	0.3
287	428312.13	1305924.19	данные отсутствуют	0.3
288	428318.22	1305928.34	данные отсутствуют	0.3

Государственный регистратор		ФГИС ЕГРН
полное наименование должности	подпись	инициалы, фамилия

М.П.

Выписка из Единого государственного реестра недвижимости об объекте недвижимости  
**Сведения о частях земельного участка**

<b>Земельный участок</b>			
(вид объекта недвижимости)			
Лист № ____ Раздела <b>4.2</b>	Всего листов раздела <b>4.2</b> : ____	Всего разделов: ____	Всего листов выписки: ____
<b>29.06.2019 № 99/2019/269975739</b>			
Кадастровый номер:		<b>23:40:0407009:31</b>	

Номер точки	Координаты, м		Описание закрепления на местности	Средняя квадратическая погрешность определения координат характерных точек границы части земельного участка, м
	X	Y		
1	2	3	4	5
289	428316.55	1305930.84	данные отсутствуют	0.3
290	428303.28	1305921.45	данные отсутствуют	0.3
291	428305	1305919.01	данные отсутствуют	0.3
292	428310.94	1305923.36	данные отсутствуют	0.3
293	428309.22	1305925.7	данные отсутствуют	0.3
294	428295.26	1305959.78	данные отсутствуют	0.3
295	428297.83	1305957.53	данные отсутствуют	0.3
296	428302.49	1305962.89	данные отсутствуют	0.3
297	428299.9	1305965.16	данные отсутствуют	0.3
298	428296.78	1305967.99	данные отсутствуют	0.3
299	428292.16	1305962.61	данные отсутствуют	0.3
300	428294.62	1305960.44	данные отсутствуют	0.3
301	428299.23	1305965.79	данные отсутствуют	0.3
302	428286.62	1305975.78	данные отсутствуют	0.3
303	428282.34	1305970.07	данные отсутствуют	0.3
304	428284.92	1305968.16	данные отсутствуют	0.3
305	428289.12	1305973.94	данные отсутствуют	0.3

Государственный регистратор		ФГИС ЕГРН
полное наименование должности	подпись	инициалы, фамилия

М.П.

Выписка из Единого государственного реестра недвижимости об объекте недвижимости  
**Сведения о частях земельного участка**

<b>Земельный участок</b>			
(вид объекта недвижимости)			
Лист № ____ Раздела <b>4.2</b>	Всего листов раздела <b>4.2</b> : ____	Всего разделов: ____	Всего листов выписки: ____
<b>29.06.2019 № 99/2019/269975739</b>			
Кадастровый номер:		<b>23:40:0407009:31</b>	

Номер точки	Координаты, м		Описание закрепления на местности	Средняя квадратическая погрешность определения координат характерных точек границы части земельного участка, м
	X	Y		
1	2	3	4	5
306	428276.49	1305981.66	данные отсутствуют	0.3
307	428278.69	1305979.85	данные отсутствуют	0.3
308	428282.62	1305984.43	данные отсутствуют	0.3
309	428280.32	1305986.44	данные отсутствуют	0.3
310	428270.31	1305974.39	данные отсутствуют	0.3
311	428272.56	1305972.55	данные отсутствуют	0.3
312	428276.34	1305977.15	данные отсутствуют	0.3
313	428274.08	1305979.05	данные отсутствуют	0.3
314	428261.39	1305968.78	данные отсутствуют	0.3
315	428262.87	1305966.53	данные отсутствуют	0.3
316	428268.95	1305970.61	данные отсутствуют	0.3
317	428267.4	1305973	данные отсутствуют	0.3
318	428254.05	1305963.55	данные отсутствуют	0.3
319	428255.73	1305961.21	данные отсутствуют	0.3
320	428259.83	1305964.2	данные отсутствуют	0.3
321	428258.23	1305966.48	данные отсутствуют	0.3
322	428247.15	1305958.47	данные отсутствуют	0.3

Государственный регистратор		ФГИС ЕГРН
полное наименование должности	подпись	инициалы, фамилия

М.П.

Выписка из Единого государственного реестра недвижимости об объекте недвижимости  
**Сведения о частях земельного участка**

<b>Земельный участок</b>			
(вид объекта недвижимости)			
Лист № ____ Раздела <b>4.2</b>	Всего листов раздела <b>4.2</b> : ____	Всего разделов: ____	Всего листов выписки: ____
<b>29.06.2019 № 99/2019/269975739</b>			
Кадастровый номер:		<b>23:40:0407009:31</b>	

Номер точки	Координаты, м		Описание закрепления на местности	Средняя квадратическая погрешность определения координат характерных точек границы части земельного участка, м
	X	Y		
1	2	3	4	5
323	428248.81	1305956.11	данные отсутствуют	0.3
324	428252.91	1305959.04	данные отсутствуют	0.3
325	428251.34	1305961.35	данные отсутствуют	0.3
326	428240.29	1305953.6	данные отсутствуют	0.3
327	428242.02	1305951.11	данные отсутствуют	0.3
328	428246.46	1305954.23	данные отсутствуют	0.3
329	428244.72	1305956.73	данные отсутствуют	0.3
330	428233.35	1305948.96	данные отсутствуют	0.3
331	428235.03	1305946.4	данные отсутствуют	0.3
332	428239.61	1305949.31	данные отсутствуют	0.3
333	428237.92	1305951.85	данные отсутствуют	0.3
334	428217.85	1305938.15	данные отсутствуют	0.3
335	428219.5	1305935.6	данные отсутствуют	0.3
336	428224.97	1305939.06	данные отсутствуют	0.3
337	428223.31	1305941.6	данные отсутствуют	0.3
338	428225.58	1305943.14	данные отсутствуют	0.3
339	428227.4	1305940.64	данные отсутствуют	0.3

Государственный регистратор		ФГИС ЕГРН
полное наименование должности	подпись	инициалы, фамилия

М.П.



Выписка из Единого государственного реестра недвижимости об объекте недвижимости  
**Сведения о частях земельного участка**

<b>Земельный участок</b>			
(вид объекта недвижимости)			
Лист № ___ Раздела <b>4.2</b>	Всего листов раздела <b>4.2</b> : ___	Всего разделов: ___	Всего листов выписки: ___
<b>29.06.2019 № 99/2019/269975739</b>			
Кадастровый номер:		<b>23:40:0407009:31</b>	

Номер точки	Координаты, м		Описание закрепления на местности	Средняя квадратическая погрешность определения координат характерных точек границы части земельного участка, м
	X	Y		
1	2	3	4	5
340	428232.62	1305944.54	данные отсутствуют	0.3
341	428230.94	1305946.89	данные отсутствуют	0.3
342	428209.22	1305933.26	данные отсутствуют	0.3
343	428211.06	1305930.26	данные отсутствуют	0.3
344	428216.94	1305933.97	данные отсутствуют	0.3
345	428215.08	1305937	данные отсутствуют	0.3
346	428201.7	1305927.53	данные отсутствуют	0.3
347	428203.21	1305925.15	данные отсутствуют	0.3
348	428208.64	1305928.65	данные отсутствуют	0.3
349	428207.13	1305930.99	данные отсутствуют	0.3
350	428193.93	1305922.38	данные отсутствуют	0.3
351	428195.48	1305919.96	данные отсутствуют	0.3
352	428200.91	1305923.51	данные отсутствуют	0.3
353	428199.36	1305925.9	данные отсутствуют	0.3
354	428186.36	1305917.53	данные отсутствуют	0.3
355	428188.09	1305914.94	данные отсутствуют	0.3
356	428193.14	1305918.42	данные отсутствуют	0.3

Государственный регистратор		ФГИС ЕГРН
полное наименование должности	подпись	инициалы, фамилия

М.П.

Выписка из Единого государственного реестра недвижимости об объекте недвижимости  
**Сведения о частях земельного участка**

<b>Земельный участок</b>			
(вид объекта недвижимости)			
Лист № ___ Раздела <b>4.2</b>	Всего листов раздела <b>4.2</b> : ___	Всего разделов: ___	Всего листов выписки: ___
<b>29.06.2019 № 99/2019/269975739</b>			
Кадастровый номер:		<b>23:40:0407009:31</b>	

Номер точки	Координаты, м		Описание закрепления на местности	Средняя квадратическая погрешность определения координат характерных точек границы части земельного участка, м
	X	Y		
1	2	3	4	5
357	428191.38	1305921.05	данные отсутствуют	0.3
358	428184.68	1305916.44	данные отсутствуют	0.3
359	428180.78	1305913.82	данные отсутствуют	0.3
360	428182.56	1305911.22	данные отсутствуют	0.3
361	428186.35	1305913.88	данные отсутствуют	0.3
362	428285.97	1305947.02	данные отсутствуют	0.3
363	428287.93	1305944.55	данные отсутствуют	0.3
364	428292.72	1305948.31	данные отсутствуют	0.3
365	428290.74	1305950.65	данные отсутствуют	0.3
366	428278.33	1305941.52	данные отсутствуют	0.3
367	428280	1305938.97	данные отсутствуют	0.3
368	428286.38	1305943.31	данные отсутствуют	0.3
369	428284.66	1305945.78	данные отсутствуют	0.3
370	428280.09	1305905.4	данные отсутствуют	0.3
371	428283.59	1305910.59	данные отсутствуют	0.3
372	428280.6	1305912.56	данные отсутствуют	0.3
373	428277.21	1305907.4	данные отсутствуют	0.3

Государственный регистратор		ФГИС ЕГРН
полное наименование должности	подпись	инициалы, фамилия

М.П.

Выписка из Единого государственного реестра недвижимости об объекте недвижимости  
**Сведения о частях земельного участка**

<b>Земельный участок</b>			
(вид объекта недвижимости)			
Лист № ____ Раздела <b>4.2</b>	Всего листов раздела <b>4.2</b> : ____	Всего разделов: ____	Всего листов выписки: ____
<b>29.06.2019 № 99/2019/269975739</b>			
Кадастровый номер:		<b>23:40:0407009:31</b>	

Номер точки	Координаты, м		Описание закрепления на местности	Средняя квадратическая погрешность определения координат характерных точек границы части земельного участка, м
	X	Y		
1	2	3	4	5
374	428228.71	1305874.1	данные отсутствуют	0.3
375	428237.99	1305868.96	данные отсутствуют	0.3
376	428240.91	1305874.33	данные отсутствуют	0.3
377	428231.71	1305879.59	данные отсутствуют	0.3
378	428235.07	1305865.56	данные отсутствуют	0.3
379	428233.05	1305867.39	данные отсутствуют	0.3
380	428229.96	1305864.1	данные отсутствуют	0.3
381	428232.01	1305862.24	данные отсутствуют	0.3
382	428307.83	1305863.93	данные отсутствуют	0.3
383	428309.8	1305861.59	данные отсутствуют	0.3
384	428314.37	1305865.45	данные отсутствуют	0.3
385	428312.41	1305867.75	данные отсутствуют	0.3
386	428295.92	1305852.05	данные отсутствуют	0.3
387	428298.12	1305850	данные отсутствуют	0.3
388	428302.66	1305854.91	данные отсутствуют	0.3
389	428300.44	1305857	данные отсутствуют	0.3
390	428278.12	1305863.05	данные отсутствуют	0.3

Государственный регистратор		ФГИС ЕГРН
полное наименование должности	подпись	инициалы, фамилия

М.П.

Выписка из Единого государственного реестра недвижимости об объекте недвижимости  
**Сведения о частях земельного участка**

<b>Земельный участок</b>			
(вид объекта недвижимости)			
Лист № ___ Раздела <b>4.2</b>	Всего листов раздела <b>4.2</b> : ___	Всего разделов: ___	Всего листов выписки: ___
<b>29.06.2019 № 99/2019/269975739</b>			
Кадастровый номер:		<b>23:40:0407009:31</b>	

Номер точки	Координаты, м		Описание закрепления на местности	Средняя квадратическая погрешность определения координат характерных точек границы части земельного участка, м
	X	Y		
1	2	3	4	5
391	428275.26	1305866.2	данные отсутствуют	0.3
392	428271.27	1305862.52	данные отсутствуют	0.3
393	428273.97	1305859.32	данные отсутствуют	0.3
394	428235.1	1305854.32	данные отсутствуют	0.3
395	428237.1	1305852.43	данные отсутствуют	0.3
396	428241.42	1305856.57	данные отсутствуют	0.3
397	428239.52	1305858.46	данные отсутствуют	0.3
398	428262.68	1305850.12	данные отсутствуют	0.3
399	428264.38	1305847.89	данные отсутствуют	0.3
400	428270.68	1305852.74	данные отсутствуют	0.3
401	428268.9	1305854.9	данные отсутствуют	0.3

Государственный регистратор		ФГИС ЕГРН
полное наименование должности	подпись	инициалы, фамилия

М.П.

Выписка из Единого государственного реестра недвижимости об объекте недвижимости  
Сведения о частях земельного участка

<b>Земельный участок</b>				
(вид объекта недвижимости)				
Лист № ____ Раздела <b>4.2</b>		Всего листов раздела <b>4.2</b> : ____		Всего разделов: ____
Всего листов выписки: ____				
<b>29.06.2019 № 99/2019/269975739</b>				
Кадастровый номер:			<b>23:40:0407009:31</b>	
Сведения о характерных точках границы части (частей) земельного участка				
Учетный номер части: 25				
Система координат: МСК 23, зона 1				
Зона №				
Номер точки	Координаты, м		Описание закрепления на местности	Средняя квадратическая погрешность определения координат характерных точек границы части земельного участка, м
	X	Y		
1	2	3	4	5
18	428270.18	1305928.09	данные отсутствуют	0.3
19	428278.52	1305933.91	данные отсутствуют	0.3
20	428274.2	1305940.15	данные отсутствуют	0.3
21	428265.81	1305934.39	данные отсутствуют	0.3
22	428402	1305962.18	данные отсутствуют	0.3
23	428399.77	1305964.35	данные отсутствуют	0.3
24	428397.55	1305962.06	данные отсутствуют	0.3
25	428399.77	1305959.87	данные отсутствуют	0.3
26	428392.83	1305985.84	данные отсутствуют	0.3
27	428390.1	1305984.67	данные отсутствуют	0.3
28	428396.01	1305970.83	данные отсутствуют	0.3
29	428398.77	1305971.99	данные отсутствуют	0.3
30	428379.22	1305989.88	данные отсутствуют	0.3
31	428377.08	1305992	данные отсутствуют	0.3
32	428374.19	1305988.99	данные отсутствуют	0.3
33	428376.42	1305986.89	данные отсутствуют	0.3
Государственный регистратор			ФГИС ЕГРН	
полное наименование должности			подпись	
			инициалы, фамилия	

М.П.

Выписка из Единого государственного реестра недвижимости об объекте недвижимости  
**Сведения о частях земельного участка**

<b>Земельный участок</b>			
(вид объекта недвижимости)			
Лист № ___ Раздела <b>4.2</b>	Всего листов раздела <b>4.2</b> : ___	Всего разделов: ___	Всего листов выписки: ___
<b>29.06.2019 № 99/2019/269975739</b>			
Кадастровый номер:		<b>23:40:0407009:31</b>	

Номер точки	Координаты, м		Описание закрепления на местности	Средняя квадратическая погрешность определения координат характерных точек границы части земельного участка, м
	X	Y		
1	2	3	4	5
34	428373.66	1306003.93	данные отсутствуют	0.3
35	428370	1306007.65	данные отсутствуют	0.3
36	428367.68	1306005.4	данные отсутствуют	0.3
37	428371.32	1306001.6	данные отсутствуют	0.3
38	428368.61	1306009.95	данные отсутствуют	0.3
39	428360.35	1306018.13	данные отсутствуют	0.3
40	428357.52	1306015.45	данные отсутствуют	0.3
41	428365.82	1306007.18	данные отсутствуют	0.3
42	428358.15	1306020.05	данные отсутствуют	0.3
43	428353.77	1306024.34	данные отсутствуют	0.3
44	428351.12	1306021.58	данные отсутствуют	0.3
45	428355.4	1306017.32	данные отсутствуют	0.3
46	428351.63	1306026.35	данные отсутствуют	0.3
47	428347.19	1306030.47	данные отсутствуют	0.3
48	428344.61	1306027.85	данные отсутствуют	0.3
49	428348.93	1306023.69	данные отсутствуют	0.3
50	428340.39	1306036.94	данные отсутствуют	0.3

Государственный регистратор		ФГИС ЕГРН
полное наименование должности	подпись	инициалы, фамилия

М.П.

Выписка из Единого государственного реестра недвижимости об объекте недвижимости  
**Сведения о частях земельного участка**

<b>Земельный участок</b>			
(вид объекта недвижимости)			
Лист № ___ Раздела <b>4.2</b>	Всего листов раздела <b>4.2</b> : ___	Всего разделов: ___	Всего листов выписки: ___
<b>29.06.2019 № 99/2019/269975739</b>			
Кадастровый номер:		<b>23:40:0407009:31</b>	

Номер точки	Координаты, м		Описание закрепления на местности	Средняя квадратическая погрешность определения координат характерных точек границы части земельного участка, м
	X	Y		
1	2	3	4	5
51	428337.96	1306034.18	данные отсутствуют	0.3
52	428342.36	1306029.95	данные отсутствуют	0.3
53	428344.84	1306032.58	данные отсутствуют	0.3
54	428370.13	1305971.52	данные отсутствуют	0.3
55	428377.37	1305978.5	данные отсутствуют	0.3
56	428374.98	1305980.85	данные отсутствуют	0.3
57	428367.81	1305973.93	данные отсутствуют	0.3
58	428353.94	1305991.52	данные отсутствуют	0.3
59	428352.29	1305989.61	данные отсутствуют	0.3
60	428356.39	1305986.04	данные отсутствуют	0.3
61	428358.01	1305987.9	данные отсутствуют	0.3
62	428349.93	1305996.49	данные отсутствуют	0.3
63	428348.24	1305994.81	данные отсутствуют	0.3
64	428352.33	1305991.1	данные отсутствуют	0.3
65	428354	1305992.89	данные отсутствуют	0.3
66	428340.41	1306010.75	данные отсутствуют	0.3
67	428337.83	1306008.32	данные отсутствуют	0.3

Государственный регистратор		ФГИС ЕГРН
полное наименование должности	подпись	инициалы, фамилия

М.П.

Выписка из Единого государственного реестра недвижимости об объекте недвижимости  
**Сведения о частях земельного участка**

<b>Земельный участок</b>			
(вид объекта недвижимости)			
Лист № ____ Раздела <b>4.2</b>	Всего листов раздела <b>4.2</b> : ____	Всего разделов: ____	Всего листов выписки: ____
<b>29.06.2019 № 99/2019/269975739</b>			
Кадастровый номер:		<b>23:40:0407009:31</b>	

Номер точки	Координаты, м		Описание закрепления на местности	Средняя квадратическая погрешность определения координат характерных точек границы части земельного участка, м
	X	Y		
1	2	3	4	5
68	428342.18	1306003.64	данные отсутствуют	0.3
69	428344.8	1306006.35	данные отсутствуют	0.3
70	428327.46	1306025.99	данные отсутствуют	0.3
71	428324.05	1306022.84	данные отсутствуют	0.3
72	428330.96	1306015.63	данные отсутствуют	0.3
73	428334.37	1306018.74	данные отсутствуют	0.3
74	428324.95	1306033.49	данные отсутствуют	0.3
75	428326.94	1306030.37	данные отсутствуют	0.3
76	428332.08	1306033.89	данные отсутствуют	0.3
77	428330.06	1306037.07	данные отсутствуют	0.3
78	428318.21	1306029.01	данные отсутствуют	0.3
79	428320.23	1306025.96	данные отсутствуют	0.3
80	428325.36	1306029.41	данные отсутствуют	0.3
81	428323.37	1306032.43	данные отсутствуют	0.3
82	428363.87	1305970.48	данные отсутствуют	0.3
83	428366.18	1305968.35	данные отсутствуют	0.3
84	428368.91	1305971.33	данные отсутствуют	0.3

Государственный регистратор		ФГИС ЕГРН
полное наименование должности	подпись	инициалы, фамилия

М.П.



Выписка из Единого государственного реестра недвижимости об объекте недвижимости  
**Сведения о частях земельного участка**

<b>Земельный участок</b>			
(вид объекта недвижимости)			
Лист № ___ Раздела <b>4.2</b>	Всего листов раздела <b>4.2</b> : ___	Всего разделов: ___	Всего листов выписки: ___
<b>29.06.2019 № 99/2019/269975739</b>			
Кадастровый номер:		<b>23:40:0407009:31</b>	

Номер точки	Координаты, м		Описание закрепления на местности	Средняя квадратическая погрешность определения координат характерных точек границы части земельного участка, м
	X	Y		
1	2	3	4	5
85	428366.58	1305973.47	данные отсутствуют	0.3
86	428360.81	1305973.25	данные отсутствуют	0.3
87	428363.21	1305971.21	данные отсутствуют	0.3
88	428365.85	1305974.3	данные отсутствуют	0.3
89	428363.49	1305976.33	данные отсутствуют	0.3
90	428360.46	1305978.95	данные отсутствуют	0.3
91	428357.79	1305975.88	данные отсутствуют	0.3
92	428360.15	1305973.8	данные отсутствуют	0.3
93	428362.74	1305976.86	данные отсутствуют	0.3
94	428356.07	1305983.45	данные отсутствуют	0.3
95	428353.84	1305980.9	данные отсутствуют	0.3
96	428357.96	1305977.26	данные отсутствуют	0.3
97	428360.25	1305979.77	данные отсутствуют	0.3
98	428345.15	1305993.04	данные отсутствуют	0.3
99	428343.08	1305990.72	данные отсутствуют	0.3
100	428348.49	1305985.88	данные отсутствуют	0.3
101	428350.58	1305988.24	данные отсутствуют	0.3

Государственный регистратор		ФГИС ЕГРН
полное наименование должности	подпись	инициалы, фамилия

М.П.

Выписка из Единого государственного реестра недвижимости об объекте недвижимости  
**Сведения о частях земельного участка**

<b>Земельный участок</b>			
(вид объекта недвижимости)			
Лист № ___ Раздела <b>4.2</b>	Всего листов раздела <b>4.2</b> : ___	Всего разделов: ___	Всего листов выписки: ___
<b>29.06.2019 № 99/2019/269975739</b>			
Кадастровый номер:		<b>23:40:0407009:31</b>	

Номер точки	Координаты, м		Описание закрепления на местности	Средняя квадратическая погрешность определения координат характерных точек границы части земельного участка, м
	X	Y		
1	2	3	4	5
102	428334.54	1306002.11	данные отсутствуют	0.3
103	428332.5	1305999.74	данные отсутствуют	0.3
104	428338.02	1305994.97	данные отсутствуют	0.3
105	428340.02	1305997.26	данные отсутствуют	0.3
106	428318.45	1306016.35	данные отсутствуют	0.3
107	428316.45	1306013.96	данные отсутствуют	0.3
108	428321.79	1306009.15	данные отсутствуют	0.3
109	428323.86	1306011.49	данные отсутствуют	0.3
110	428307	1306022.16	данные отсутствуют	0.3
111	428312.42	1306017.41	данные отсутствуют	0.3
112	428314.53	1306019.72	данные отсутствуют	0.3
113	428309.02	1306024.44	данные отсутствуют	0.3
114	428375.41	1305941.91	данные отсутствуют	0.3
115	428368.44	1305949.16	данные отсутствуют	0.3
116	428366.14	1305946.8	данные отсутствуют	0.3
117	428372.99	1305939.65	данные отсутствуют	0.3
118	428362.3	1305933.62	данные отсутствуют	0.3

Государственный регистратор		ФГИС ЕГРН
полное наименование должности	подпись	инициалы, фамилия

М.П.

Выписка из Единого государственного реестра недвижимости об объекте недвижимости  
**Сведения о частях земельного участка**

<b>Земельный участок</b>			
(вид объекта недвижимости)			
Лист № ____ Раздела <b>4.2</b>	Всего листов раздела <b>4.2</b> : ____	Всего разделов: ____	Всего листов выписки: ____
<b>29.06.2019 № 99/2019/269975739</b>			
Кадастровый номер:		<b>23:40:0407009:31</b>	

Номер точки	Координаты, м		Описание закрепления на местности	Средняя квадратическая погрешность определения координат характерных точек границы части земельного участка, м
	X	Y		
1	2	3	4	5
119	428369.29	1305927.65	данные отсутствуют	0.3
120	428371.31	1305930.23	данные отсутствуют	0.3
121	428364.27	1305936.06	данные отсутствуют	0.3
122	428360.12	1305931.1	данные отсутствуют	0.3
123	428358.35	1305928.87	данные отсутствуют	0.3
124	428361.89	1305925.89	данные отсутствуют	0.3
125	428363.7	1305928.08	данные отсутствуют	0.3
126	428365.09	1305951.87	данные отсутствуют	0.3
127	428359.57	1305957.62	данные отсутствуют	0.3
128	428356.55	1305954.82	данные отсутствуют	0.3
129	428362.15	1305949.02	данные отсутствуют	0.3
130	428356.85	1305965.48	данные отсутствуют	0.3
131	428354.8	1305967.16	данные отсутствуют	0.3
132	428353.45	1305965.41	данные отсутствуют	0.3
133	428355.22	1305963.77	данные отсутствуют	0.3
134	428353.67	1305967.3	данные отсутствуют	0.3
135	428346.69	1305973.03	данные отсутствуют	0.3

Государственный регистратор		ФГИС ЕГРН
полное наименование должности	подпись	инициалы, фамилия

М.П.

Выписка из Единого государственного реестра недвижимости об объекте недвижимости  
**Сведения о частях земельного участка**

<b>Земельный участок</b>			
(вид объекта недвижимости)			
Лист № ____ Раздела <b>4.2</b>	Всего листов раздела <b>4.2</b> : ____	Всего разделов: ____	Всего листов выписки: ____
<b>29.06.2019 № 99/2019/269975739</b>			
Кадастровый номер:		<b>23:40:0407009:31</b>	

Номер точки	Координаты, м		Описание закрепления на местности	Средняя квадратическая погрешность определения координат характерных точек границы части земельного участка, м
	X	Y		
1	2	3	4	5
136	428344.84	1305970.71	данные отсутствуют	0.3
137	428351.79	1305965.04	данные отсутствуют	0.3
138	428345.47	1305973.82	данные отсутствуют	0.3
139	428341.84	1305976.87	данные отсутствуют	0.3
140	428340.01	1305974.55	данные отсутствуют	0.3
141	428343.69	1305971.55	данные отсутствуют	0.3
142	428341.69	1305979.19	данные отсутствуют	0.3
143	428339.49	1305981.08	данные отсутствуют	0.3
144	428336.37	1305977.5	данные отсутствуют	0.3
145	428338.66	1305975.67	данные отсутствуют	0.3
146	428331.48	1305978.28	данные отсутствуют	0.3
147	428335.52	1305982.8	данные отсутствуют	0.3
148	428330.71	1305986.99	данные отсутствуют	0.3
149	428326.7	1305982.44	данные отсутствуют	0.3
150	428312	1306003.15	данные отсутствуют	0.3
151	428307.99	1305998.55	данные отсутствуют	0.3
152	428312.86	1305994.44	данные отсутствуют	0.3

Государственный регистратор		ФГИС ЕГРН
полное наименование должности	подпись	инициалы, фамилия

М.П.

Выписка из Единого государственного реестра недвижимости об объекте недвижимости  
**Сведения о частях земельного участка**

<b>Земельный участок</b>			
(вид объекта недвижимости)			
Лист № ____ Раздела <b>4.2</b>	Всего листов раздела <b>4.2</b> : ____	Всего разделов: ____	Всего листов выписки: ____
<b>29.06.2019 № 99/2019/269975739</b>			
Кадастровый номер:		<b>23:40:0407009:31</b>	

Номер точки	Координаты, м		Описание закрепления на местности	Средняя квадратическая погрешность определения координат характерных точек границы части земельного участка, м
	X	Y		
1	2	3	4	5
153	428316.77	1305999	данные отсутствуют	0.3
154	428309.1	1306005.76	данные отсутствуют	0.3
155	428304.35	1306009.72	данные отсутствуют	0.3
156	428300.92	1306005.52	данные отсутствуют	0.3
157	428305.72	1306001.62	данные отсутствуют	0.3
158	428297.56	1306016.59	данные отсутствуют	0.3
159	428300.06	1306014.11	данные отсутствуют	0.3
160	428305.02	1306019.12	данные отсутствуют	0.3
161	428302.38	1306021.65	данные отсутствуют	0.3
162	428299.15	1306012.85	данные отсутствуют	0.3
163	428296.51	1306015.43	данные отсутствуют	0.3
164	428291.74	1306010.13	данные отсутствуют	0.3
165	428294.28	1306007.74	данные отсутствуют	0.3
166	428294.95	1305999.57	данные отсутствуют	0.3
167	428299.02	1306005.95	данные отсутствуют	0.3
168	428296.49	1306007.63	данные отсутствуют	0.3
169	428292.44	1306001.29	данные отсутствуют	0.3

Государственный регистратор		ФГИС ЕГРН
полное наименование должности	подпись	инициалы, фамилия

М.П.

Выписка из Единого государственного реестра недвижимости об объекте недвижимости  
**Сведения о частях земельного участка**

<b>Земельный участок</b>			
(вид объекта недвижимости)			
Лист № ____ Раздела <b>4.2</b>	Всего листов раздела <b>4.2</b> : ____	Всего разделов: ____	Всего листов выписки: ____
<b>29.06.2019 № 99/2019/269975739</b>			
Кадастровый номер:		<b>23:40:0407009:31</b>	

Номер точки	Координаты, м		Описание закрепления на местности	Средняя квадратическая погрешность определения координат характерных точек границы части земельного участка, м
	X	Y		
1	2	3	4	5
170	428283	1306000.72	данные отсутствуют	0.3
171	428284.99	1305998.94	данные отсутствуют	0.3
172	428289.91	1306005.19	данные отсутствуют	0.3
173	428287.88	1306006.97	данные отсутствуют	0.3
174	428334.06	1306017.48	данные отсутствуют	0.3
175	428331.46	1306015.03	данные отсутствуют	0.3
176	428335.74	1306010.53	данные отсутствуют	0.3
177	428338.27	1306012.94	данные отсутствуют	0.3
178	428325.51	1305991.5	данные отсутствуют	0.3
179	428320.69	1305995.66	данные отсутствуют	0.3
180	428316.7	1305991.08	данные отсутствуют	0.3
181	428321.51	1305986.93	данные отсутствуют	0.3
182	428337.31	1305969.87	данные отсутствуют	0.3
183	428329.66	1305961.89	данные отсутствуют	0.3
184	428331.94	1305959.72	данные отсутствуют	0.3
185	428339.58	1305967.73	данные отсутствуют	0.3
186	428335.05	1305972.27	данные отсутствуют	0.3

Государственный регистратор		ФГИС ЕГРН
полное наименование должности	подпись	инициалы, фамилия

М.П.

Выписка из Единого государственного реестра недвижимости об объекте недвижимости  
**Сведения о частях земельного участка**

<b>Земельный участок</b>			
(вид объекта недвижимости)			
Лист № ___ Раздела <b>4.2</b>	Всего листов раздела <b>4.2</b> : ___	Всего разделов: ___	Всего листов выписки: ___
<b>29.06.2019 № 99/2019/269975739</b>			
Кадастровый номер:		<b>23:40:0407009:31</b>	

Номер точки	Координаты, м		Описание закрепления на местности	Средняя квадратическая погрешность определения координат характерных точек границы части земельного участка, м
	X	Y		
1	2	3	4	5
187	428332.98	1305974.04	данные отсутствуют	0.3
188	428329.02	1305969.48	данные отсутствуют	0.3
189	428331.1	1305967.79	данные отсутствуют	0.3
190	428327.46	1305975.96	данные отсутствуют	0.3
191	428323.41	1305971.56	данные отсутствуют	0.3
192	428325.47	1305969.64	данные отсутствуют	0.3
193	428329.52	1305974.12	данные отсутствуют	0.3
194	428326.19	1305977.14	данные отсутствуют	0.3
195	428324.19	1305979.01	данные отсутствуют	0.3
196	428320.1	1305974.62	данные отсутствуют	0.3
197	428322.1	1305972.69	данные отсутствуют	0.3
198	428320.54	1305982.17	данные отсутствуют	0.3
199	428316.35	1305977.96	данные отсутствуют	0.3
200	428318.33	1305975.97	данные отсутствуют	0.3
201	428322.51	1305980.32	данные отсутствуют	0.3
202	428318.47	1305983.81	данные отсутствуют	0.3
203	428316.23	1305985.88	данные отсутствуют	0.3

Государственный регистратор		ФГИС ЕГРН
полное наименование должности	подпись	инициалы, фамилия

М.П.

Выписка из Единого государственного реестра недвижимости об объекте недвижимости  
**Сведения о частях земельного участка**

<b>Земельный участок</b>			
(вид объекта недвижимости)			
Лист № ____ Раздела <b>4.2</b>	Всего листов раздела <b>4.2</b> : ____	Всего разделов: ____	Всего листов выписки: ____
<b>29.06.2019 № 99/2019/269975739</b>			
Кадастровый номер:		<b>23:40:0407009:31</b>	

Номер точки	Координаты, м		Описание закрепления на местности	Средняя квадратическая погрешность определения координат характерных точек границы части земельного участка, м
	X	Y		
1	2	3	4	5
204	428312.14	1305981.3	данные отсутствуют	0.3
205	428314.44	1305979.25	данные отсутствуют	0.3
206	428327.28	1305963.57	данные отсутствуют	0.3
207	428325.43	1305961.55	данные отсутствуют	0.3
208	428329.93	1305957.54	данные отсутствуют	0.3
209	428331.72	1305959.51	данные отсутствуют	0.3
210	428328.98	1305956.92	данные отсутствуют	0.3
211	428327.48	1305959.7	данные отсутствуют	0.3
212	428317.84	1305954.4	данные отсутствуют	0.3
213	428319.38	1305951.66	данные отсутствуют	0.3
214	428323.18	1305960.98	данные отсутствуют	0.3
215	428315.08	1305968.55	данные отсутствуют	0.3
216	428312.94	1305966.31	данные отсутствуют	0.3
217	428321.03	1305958.8	данные отсутствуют	0.3
218	428310.31	1305962.81	данные отсутствуют	0.3
219	428308.33	1305960.42	данные отсутствуют	0.3
220	428316.85	1305953.51	данные отсутствуют	0.3

Государственный регистратор		ФГИС ЕГРН
полное наименование должности	подпись	инициалы, фамилия

М.П.



Выписка из Единого государственного реестра недвижимости об объекте недвижимости  
**Сведения о частях земельного участка**

<b>Земельный участок</b>			
(вид объекта недвижимости)			
Лист № ____ Раздела <b>4.2</b>	Всего листов раздела <b>4.2</b> : ____	Всего разделов: ____	Всего листов выписки: ____
<b>29.06.2019 № 99/2019/269975739</b>			
Кадастровый номер:		<b>23:40:0407009:31</b>	

Номер точки	Координаты, м		Описание закрепления на местности	Средняя квадратическая погрешность определения координат характерных точек границы части земельного участка, м
	X	Y		
1	2	3	4	5
221	428318.81	1305955.94	данные отсутствуют	0.3
222	428315.76	1305975.19	данные отсутствуют	0.3
223	428311.43	1305979.37	данные отсутствуют	0.3
224	428309.53	1305977.44	данные отсутствуют	0.3
225	428313.91	1305973.24	данные отсутствуют	0.3
226	428312.89	1305973	данные отсутствуют	0.3
227	428310.78	1305975.07	данные отсутствуют	0.3
228	428307.81	1305971.92	данные отсутствуют	0.3
229	428309.92	1305969.88	данные отсутствуют	0.3
230	428305.72	1305979.32	данные отсутствуют	0.3
231	428303.73	1305977.2	данные отсутствуют	0.3
232	428307.21	1305974	данные отсутствуют	0.3
233	428309.17	1305976.1	данные отсутствуют	0.3
234	428300.64	1305985.65	данные отсутствуют	0.3
235	428297.44	1305982.17	данные отсутствуют	0.3
236	428299.58	1305980.22	данные отсутствуют	0.3
237	428302.77	1305983.69	данные отсутствуют	0.3

Государственный регистратор		ФГИС ЕГРН
полное наименование должности	подпись	инициалы, фамилия

М.П.

Выписка из Единого государственного реестра недвижимости об объекте недвижимости  
**Сведения о частях земельного участка**

<b>Земельный участок</b>			
(вид объекта недвижимости)			
Лист № ____ Раздела <b>4.2</b>	Всего листов раздела <b>4.2</b> : ____	Всего разделов: ____	Всего листов выписки: ____
<b>29.06.2019 № 99/2019/269975739</b>			
Кадастровый номер:		<b>23:40:0407009:31</b>	

Номер точки	Координаты, м		Описание закрепления на местности	Средняя квадратическая погрешность определения координат характерных точек границы части земельного участка, м
	X	Y		
1	2	3	4	5
238	428286.17	1305992.98	данные отсутствуют	0.3
239	428288.23	1305991.42	данные отсутствуют	0.3
240	428291.41	1305995.56	данные отсутствуют	0.3
241	428289.37	1305997.16	данные отсутствуют	0.3
242	428301.03	1305966.62	данные отсутствуют	0.3
243	428303.69	1305964.37	данные отсутствуют	0.3
244	428305.31	1305966.23	данные отсутствуют	0.3
245	428302.66	1305968.53	данные отсутствуют	0.3
246	428303.16	1305970.06	данные отсутствуют	0.3
247	428300.71	1305972.13	данные отсутствуют	0.3
248	428298.06	1305969.01	данные отсутствуют	0.3
249	428300.45	1305967.08	данные отсутствуют	0.3
250	428300.18	1305972.54	данные отсутствуют	0.3
251	428297.73	1305974.66	данные отсутствуют	0.3
252	428295.17	1305971.54	данные отсутствуют	0.3
253	428297.52	1305969.52	данные отсутствуют	0.3
254	428294.69	1305971.82	данные отсутствуют	0.3

Государственный регистратор		ФГИС ЕГРН
полное наименование должности	подпись	инициалы, фамилия

М.П.

Выписка из Единого государственного реестра недвижимости об объекте недвижимости  
**Сведения о частях земельного участка**

<b>Земельный участок</b>			
(вид объекта недвижимости)			
Лист № ____ Раздела <b>4.2</b>	Всего листов раздела <b>4.2</b> : ____	Всего разделов: ____	Всего листов выписки: ____
<b>29.06.2019 № 99/2019/269975739</b>			
Кадастровый номер:		<b>23:40:0407009:31</b>	

Номер точки	Координаты, м		Описание закрепления на местности	Средняя квадратическая погрешность определения координат характерных точек границы части земельного участка, м
	X	Y		
1	2	3	4	5
255	428297.31	1305975.02	данные отсутствуют	0.3
256	428294.9	1305977.09	данные отсутствуют	0.3
257	428292.23	1305974	данные отсутствуют	0.3
258	428293.85	1305977.91	данные отсутствуют	0.3
259	428291.36	1305979.82	данные отсутствуют	0.3
260	428288.75	1305976.79	данные отсутствуют	0.3
261	428291.22	1305974.82	данные отсутствуют	0.3
262	428290.74	1305980.43	данные отсутствуют	0.3
263	428288.4	1305982.48	данные отсутствуют	0.3
264	428285.7	1305979.5	данные отсутствуют	0.3
265	428287.98	1305977.51	данные отсутствуют	0.3
266	428296.28	1305987.49	данные отсутствуют	0.3
267	428294.17	1305989.54	данные отсутствуют	0.3
268	428291.02	1305986.04	данные отсутствуют	0.3
269	428293.14	1305984.05	данные отсутствуют	0.3
270	428351.39	1305987.62	данные отсутствуют	0.3
271	428349.11	1305985.1	данные отсутствуют	0.3

Государственный регистратор		ФГИС ЕГРН
полное наименование должности	подпись	инициалы, фамилия

М.П.

Выписка из Единого государственного реестра недвижимости об объекте недвижимости  
**Сведения о частях земельного участка**

<b>Земельный участок</b>			
(вид объекта недвижимости)			
Лист № ____ Раздела <b>4.2</b>	Всего листов раздела <b>4.2</b> : ____	Всего разделов: ____	Всего листов выписки: ____
<b>29.06.2019 № 99/2019/269975739</b>			
Кадастровый номер:		<b>23:40:0407009:31</b>	

Номер точки	Координаты, м		Описание закрепления на местности	Средняя квадратическая погрешность определения координат характерных точек границы части земельного участка, м
	X	Y		
1	2	3	4	5
272	428353.21	1305981.48	данные отсутствуют	0.3
273	428355.42	1305984.06	данные отсутствуют	0.3
274	428332.92	1305942.03	данные отсутствуют	0.3
275	428334.6	1305939.6	данные отсутствуют	0.3
276	428340.63	1305943.76	данные отсутствуют	0.3
277	428338.86	1305946.2	данные отсутствуют	0.3
278	428325.55	1305937.04	данные отсутствуют	0.3
279	428327.22	1305934.59	данные отсутствуют	0.3
280	428333.15	1305938.76	данные отсутствуют	0.3
281	428331.48	1305941.15	данные отсутствуют	0.3
282	428317.87	1305931.74	данные отсутствуют	0.3
283	428319.54	1305929.33	данные отсутствуют	0.3
284	428325.5	1305933.46	данные отсутствуют	0.3
285	428323.86	1305935.89	данные отсутствуют	0.3
286	428310.52	1305926.62	данные отсутствуют	0.3
287	428312.13	1305924.19	данные отсутствуют	0.3
288	428318.22	1305928.34	данные отсутствуют	0.3

Государственный регистратор		ФГИС ЕГРН
полное наименование должности	подпись	инициалы, фамилия

М.П.

Выписка из Единого государственного реестра недвижимости об объекте недвижимости  
Сведения о частях земельного участка

<b>Земельный участок</b>			
(вид объекта недвижимости)			
Лист № ___ Раздела <b>4.2</b>	Всего листов раздела <b>4.2</b> : ___	Всего разделов: ___	Всего листов выписки: ___
<b>29.06.2019 № 99/2019/269975739</b>			
Кадастровый номер:		<b>23:40:0407009:31</b>	

Номер точки	Координаты, м		Описание закрепления на местности	Средняя квадратическая погрешность определения координат характерных точек границы части земельного участка, м
	X	Y		
1	2	3	4	5
289	428316.55	1305930.84	данные отсутствуют	0.3
290	428303.28	1305921.45	данные отсутствуют	0.3
291	428305	1305919.01	данные отсутствуют	0.3
292	428310.94	1305923.36	данные отсутствуют	0.3
293	428309.22	1305925.7	данные отсутствуют	0.3
294	428295.26	1305959.78	данные отсутствуют	0.3
295	428297.83	1305957.53	данные отсутствуют	0.3
296	428302.49	1305962.89	данные отсутствуют	0.3
297	428299.9	1305965.16	данные отсутствуют	0.3
298	428296.78	1305967.99	данные отсутствуют	0.3
299	428292.16	1305962.61	данные отсутствуют	0.3
300	428294.62	1305960.44	данные отсутствуют	0.3
301	428299.23	1305965.79	данные отсутствуют	0.3
302	428286.62	1305975.78	данные отсутствуют	0.3
303	428282.34	1305970.07	данные отсутствуют	0.3
304	428284.92	1305968.16	данные отсутствуют	0.3
305	428289.12	1305973.94	данные отсутствуют	0.3

Государственный регистратор		ФГИС ЕГРН
полное наименование должности	подпись	инициалы, фамилия

М.П.

Выписка из Единого государственного реестра недвижимости об объекте недвижимости  
**Сведения о частях земельного участка**

<b>Земельный участок</b>			
(вид объекта недвижимости)			
Лист № ___ Раздела <b>4.2</b>	Всего листов раздела <b>4.2</b> : ___	Всего разделов: ___	Всего листов выписки: ___
<b>29.06.2019 № 99/2019/269975739</b>			
Кадастровый номер:		<b>23:40:0407009:31</b>	

Номер точки	Координаты, м		Описание закрепления на местности	Средняя квадратическая погрешность определения координат характерных точек границы части земельного участка, м
	X	Y		
1	2	3	4	5
306	428276.49	1305981.66	данные отсутствуют	0.3
307	428278.69	1305979.85	данные отсутствуют	0.3
308	428282.62	1305984.43	данные отсутствуют	0.3
309	428280.32	1305986.44	данные отсутствуют	0.3
310	428270.31	1305974.39	данные отсутствуют	0.3
311	428272.56	1305972.55	данные отсутствуют	0.3
312	428276.34	1305977.15	данные отсутствуют	0.3
313	428274.08	1305979.05	данные отсутствуют	0.3
314	428261.39	1305968.78	данные отсутствуют	0.3
315	428262.87	1305966.53	данные отсутствуют	0.3
316	428268.95	1305970.61	данные отсутствуют	0.3
317	428267.4	1305973	данные отсутствуют	0.3
318	428254.05	1305963.55	данные отсутствуют	0.3
319	428255.73	1305961.21	данные отсутствуют	0.3
320	428259.83	1305964.2	данные отсутствуют	0.3
321	428258.23	1305966.48	данные отсутствуют	0.3
322	428247.15	1305958.47	данные отсутствуют	0.3

Государственный регистратор		ФГИС ЕГРН
полное наименование должности	подпись	инициалы, фамилия

М.П.

Выписка из Единого государственного реестра недвижимости об объекте недвижимости  
**Сведения о частях земельного участка**

<b>Земельный участок</b>			
(вид объекта недвижимости)			
Лист № ____ Раздела <b>4.2</b>	Всего листов раздела <b>4.2</b> : ____	Всего разделов: ____	Всего листов выписки: ____
<b>29.06.2019 № 99/2019/269975739</b>			
Кадастровый номер:		<b>23:40:0407009:31</b>	

Номер точки	Координаты, м		Описание закрепления на местности	Средняя квадратическая погрешность определения координат характерных точек границы части земельного участка, м
	X	Y		
1	2	3	4	5
323	428248.81	1305956.11	данные отсутствуют	0.3
324	428252.91	1305959.04	данные отсутствуют	0.3
325	428251.34	1305961.35	данные отсутствуют	0.3
326	428240.29	1305953.6	данные отсутствуют	0.3
327	428242.02	1305951.11	данные отсутствуют	0.3
328	428246.46	1305954.23	данные отсутствуют	0.3
329	428244.72	1305956.73	данные отсутствуют	0.3
330	428233.35	1305948.96	данные отсутствуют	0.3
331	428235.03	1305946.4	данные отсутствуют	0.3
332	428239.61	1305949.31	данные отсутствуют	0.3
333	428237.92	1305951.85	данные отсутствуют	0.3
334	428217.85	1305938.15	данные отсутствуют	0.3
335	428219.5	1305935.6	данные отсутствуют	0.3
336	428224.97	1305939.06	данные отсутствуют	0.3
337	428223.31	1305941.6	данные отсутствуют	0.3
338	428225.58	1305943.14	данные отсутствуют	0.3
339	428227.4	1305940.64	данные отсутствуют	0.3

Государственный регистратор		ФГИС ЕГРН
полное наименование должности	подпись	инициалы, фамилия

М.П.

Выписка из Единого государственного реестра недвижимости об объекте недвижимости  
**Сведения о частях земельного участка**

<b>Земельный участок</b>			
(вид объекта недвижимости)			
Лист № ___ Раздела <b>4.2</b>	Всего листов раздела <b>4.2</b> : ___	Всего разделов: ___	Всего листов выписки: ___
<b>29.06.2019 № 99/2019/269975739</b>			
Кадастровый номер:		<b>23:40:0407009:31</b>	

Номер точки	Координаты, м		Описание закрепления на местности	Средняя квадратическая погрешность определения координат характерных точек границы части земельного участка, м
	X	Y		
1	2	3	4	5
340	428232.62	1305944.54	данные отсутствуют	0.3
341	428230.94	1305946.89	данные отсутствуют	0.3
342	428209.22	1305933.26	данные отсутствуют	0.3
343	428211.06	1305930.26	данные отсутствуют	0.3
344	428216.94	1305933.97	данные отсутствуют	0.3
345	428215.08	1305937	данные отсутствуют	0.3
346	428201.7	1305927.53	данные отсутствуют	0.3
347	428203.21	1305925.15	данные отсутствуют	0.3
348	428208.64	1305928.65	данные отсутствуют	0.3
349	428207.13	1305930.99	данные отсутствуют	0.3
350	428193.93	1305922.38	данные отсутствуют	0.3
351	428195.48	1305919.96	данные отсутствуют	0.3
352	428200.91	1305923.51	данные отсутствуют	0.3
353	428199.36	1305925.9	данные отсутствуют	0.3
354	428186.36	1305917.53	данные отсутствуют	0.3
355	428188.09	1305914.94	данные отсутствуют	0.3
356	428193.14	1305918.42	данные отсутствуют	0.3

Государственный регистратор		ФГИС ЕГРН
полное наименование должности	подпись	инициалы, фамилия

М.П.



Выписка из Единого государственного реестра недвижимости об объекте недвижимости  
**Сведения о частях земельного участка**

<b>Земельный участок</b>			
(вид объекта недвижимости)			
Лист № ___ Раздела <b>4.2</b>	Всего листов раздела <b>4.2</b> : ___	Всего разделов: ___	Всего листов выписки: ___
<b>29.06.2019 № 99/2019/269975739</b>			
Кадастровый номер:		<b>23:40:0407009:31</b>	

Номер точки	Координаты, м		Описание закрепления на местности	Средняя квадратическая погрешность определения координат характерных точек границы части земельного участка, м
	X	Y		
1	2	3	4	5
357	428191.38	1305921.05	данные отсутствуют	0.3
358	428184.68	1305916.44	данные отсутствуют	0.3
359	428180.78	1305913.82	данные отсутствуют	0.3
360	428182.56	1305911.22	данные отсутствуют	0.3
361	428186.35	1305913.88	данные отсутствуют	0.3
362	428285.97	1305947.02	данные отсутствуют	0.3
363	428287.93	1305944.55	данные отсутствуют	0.3
364	428292.72	1305948.31	данные отсутствуют	0.3
365	428290.74	1305950.65	данные отсутствуют	0.3
366	428278.33	1305941.52	данные отсутствуют	0.3
367	428280	1305938.97	данные отсутствуют	0.3
368	428286.38	1305943.31	данные отсутствуют	0.3
369	428284.66	1305945.78	данные отсутствуют	0.3
370	428280.09	1305905.4	данные отсутствуют	0.3
371	428283.59	1305910.59	данные отсутствуют	0.3
372	428280.6	1305912.56	данные отсутствуют	0.3
373	428277.21	1305907.4	данные отсутствуют	0.3

Государственный регистратор		ФГИС ЕГРН
полное наименование должности	подпись	инициалы, фамилия

М.П.

Выписка из Единого государственного реестра недвижимости об объекте недвижимости  
**Сведения о частях земельного участка**

<b>Земельный участок</b>			
(вид объекта недвижимости)			
Лист № ___ Раздела <b>4.2</b>	Всего листов раздела <b>4.2</b> : ___	Всего разделов: ___	Всего листов выписки: ___
<b>29.06.2019 № 99/2019/269975739</b>			
Кадастровый номер:		<b>23:40:0407009:31</b>	

Номер точки	Координаты, м		Описание закрепления на местности	Средняя квадратическая погрешность определения координат характерных точек границы части земельного участка, м
	X	Y		
1	2	3	4	5
374	428228.71	1305874.1	данные отсутствуют	0.3
375	428237.99	1305868.96	данные отсутствуют	0.3
376	428240.91	1305874.33	данные отсутствуют	0.3
377	428231.71	1305879.59	данные отсутствуют	0.3
378	428235.07	1305865.56	данные отсутствуют	0.3
379	428233.05	1305867.39	данные отсутствуют	0.3
380	428229.96	1305864.1	данные отсутствуют	0.3
381	428232.01	1305862.24	данные отсутствуют	0.3
382	428307.83	1305863.93	данные отсутствуют	0.3
383	428309.8	1305861.59	данные отсутствуют	0.3
384	428314.37	1305865.45	данные отсутствуют	0.3
385	428312.41	1305867.75	данные отсутствуют	0.3
386	428295.92	1305852.05	данные отсутствуют	0.3
387	428298.12	1305850	данные отсутствуют	0.3
388	428302.66	1305854.91	данные отсутствуют	0.3
389	428300.44	1305857	данные отсутствуют	0.3
390	428278.12	1305863.05	данные отсутствуют	0.3

Государственный регистратор		ФГИС ЕГРН
полное наименование должности	подпись	инициалы, фамилия

М.П.

Выписка из Единого государственного реестра недвижимости об объекте недвижимости  
**Сведения о частях земельного участка**

<b>Земельный участок</b>			
(вид объекта недвижимости)			
Лист № ___ Раздела <b>4.2</b>	Всего листов раздела <b>4.2</b> : ___	Всего разделов: ___	Всего листов выписки: ___
<b>29.06.2019 № 99/2019/269975739</b>			
Кадастровый номер:		<b>23:40:0407009:31</b>	

Номер точки	Координаты, м		Описание закрепления на местности	Средняя квадратическая погрешность определения координат характерных точек границы части земельного участка, м
	X	Y		
1	2	3	4	5
391	428275.26	1305866.2	данные отсутствуют	0.3
392	428271.27	1305862.52	данные отсутствуют	0.3
393	428273.97	1305859.32	данные отсутствуют	0.3
394	428235.1	1305854.32	данные отсутствуют	0.3
395	428237.1	1305852.43	данные отсутствуют	0.3
396	428241.42	1305856.57	данные отсутствуют	0.3
397	428239.52	1305858.46	данные отсутствуют	0.3
398	428262.68	1305850.12	данные отсутствуют	0.3
399	428264.38	1305847.89	данные отсутствуют	0.3
400	428270.68	1305852.74	данные отсутствуют	0.3
401	428268.9	1305854.9	данные отсутствуют	0.3

Государственный регистратор		ФГИС ЕГРН
полное наименование должности	подпись	инициалы, фамилия

М.П.

Выписка из Единого государственного реестра недвижимости об объекте недвижимости  
Сведения о частях земельного участка

<b>Земельный участок</b>				
(вид объекта недвижимости)				
Лист № ____ Раздела <b>4.2</b>		Всего листов раздела <b>4.2</b> : ____		Всего разделов: ____
Всего листов выписки: ____				
<b>29.06.2019 № 99/2019/269975739</b>				
Кадастровый номер:			<b>23:40:0407009:31</b>	
Сведения о характерных точках границы части (частей) земельного участка				
Учетный номер части: 26				
Система координат: МСК 23, зона 1				
Зона №				
Номер точки	Координаты, м		Описание закрепления на местности	Средняя квадратическая погрешность определения координат характерных точек границы части земельного участка, м
	X	Y		
1	2	3	4	5
18	428270.18	1305928.09	данные отсутствуют	0.3
19	428278.52	1305933.91	данные отсутствуют	0.3
20	428274.2	1305940.15	данные отсутствуют	0.3
21	428265.81	1305934.39	данные отсутствуют	0.3
22	428402	1305962.18	данные отсутствуют	0.3
23	428399.77	1305964.35	данные отсутствуют	0.3
24	428397.55	1305962.06	данные отсутствуют	0.3
25	428399.77	1305959.87	данные отсутствуют	0.3
26	428392.83	1305985.84	данные отсутствуют	0.3
27	428390.1	1305984.67	данные отсутствуют	0.3
28	428396.01	1305970.83	данные отсутствуют	0.3
29	428398.77	1305971.99	данные отсутствуют	0.3
30	428379.22	1305989.88	данные отсутствуют	0.3
31	428377.08	1305992	данные отсутствуют	0.3
32	428374.19	1305988.99	данные отсутствуют	0.3
33	428376.42	1305986.89	данные отсутствуют	0.3
Государственный регистратор			ФГИС ЕГРН	
полное наименование должности			подпись	
			инициалы, фамилия	

М.П.

Выписка из Единого государственного реестра недвижимости об объекте недвижимости  
**Сведения о частях земельного участка**

<b>Земельный участок</b>			
(вид объекта недвижимости)			
Лист № ____ Раздела <b>4.2</b>	Всего листов раздела <b>4.2</b> : ____	Всего разделов: ____	Всего листов выписки: ____
<b>29.06.2019 № 99/2019/269975739</b>			
Кадастровый номер:		<b>23:40:0407009:31</b>	

Номер точки	Координаты, м		Описание закрепления на местности	Средняя квадратическая погрешность определения координат характерных точек границы части земельного участка, м
	X	Y		
1	2	3	4	5
34	428373.66	1306003.93	данные отсутствуют	0.3
35	428370	1306007.65	данные отсутствуют	0.3
36	428367.68	1306005.4	данные отсутствуют	0.3
37	428371.32	1306001.6	данные отсутствуют	0.3
38	428368.61	1306009.95	данные отсутствуют	0.3
39	428360.35	1306018.13	данные отсутствуют	0.3
40	428357.52	1306015.45	данные отсутствуют	0.3
41	428365.82	1306007.18	данные отсутствуют	0.3
42	428358.15	1306020.05	данные отсутствуют	0.3
43	428353.77	1306024.34	данные отсутствуют	0.3
44	428351.12	1306021.58	данные отсутствуют	0.3
45	428355.4	1306017.32	данные отсутствуют	0.3
46	428351.63	1306026.35	данные отсутствуют	0.3
47	428347.19	1306030.47	данные отсутствуют	0.3
48	428344.61	1306027.85	данные отсутствуют	0.3
49	428348.93	1306023.69	данные отсутствуют	0.3
50	428340.39	1306036.94	данные отсутствуют	0.3

Государственный регистратор		ФГИС ЕГРН
полное наименование должности	подпись	инициалы, фамилия

М.П.

Выписка из Единого государственного реестра недвижимости об объекте недвижимости  
**Сведения о частях земельного участка**

<b>Земельный участок</b>			
(вид объекта недвижимости)			
Лист № ___ Раздела <b>4.2</b>	Всего листов раздела <b>4.2</b> : ___	Всего разделов: ___	Всего листов выписки: ___
<b>29.06.2019 № 99/2019/269975739</b>			
Кадастровый номер:		<b>23:40:0407009:31</b>	

Номер точки	Координаты, м		Описание закрепления на местности	Средняя квадратическая погрешность определения координат характерных точек границы части земельного участка, м
	X	Y		
1	2	3	4	5
51	428337.96	1306034.18	данные отсутствуют	0.3
52	428342.36	1306029.95	данные отсутствуют	0.3
53	428344.84	1306032.58	данные отсутствуют	0.3
54	428370.13	1305971.52	данные отсутствуют	0.3
55	428377.37	1305978.5	данные отсутствуют	0.3
56	428374.98	1305980.85	данные отсутствуют	0.3
57	428367.81	1305973.93	данные отсутствуют	0.3
58	428353.94	1305991.52	данные отсутствуют	0.3
59	428352.29	1305989.61	данные отсутствуют	0.3
60	428356.39	1305986.04	данные отсутствуют	0.3
61	428358.01	1305987.9	данные отсутствуют	0.3
62	428349.93	1305996.49	данные отсутствуют	0.3
63	428348.24	1305994.81	данные отсутствуют	0.3
64	428352.33	1305991.1	данные отсутствуют	0.3
65	428354	1305992.89	данные отсутствуют	0.3
66	428340.41	1306010.75	данные отсутствуют	0.3
67	428337.83	1306008.32	данные отсутствуют	0.3

Государственный регистратор		ФГИС ЕГРН
полное наименование должности	подпись	инициалы, фамилия

М.П.

Выписка из Единого государственного реестра недвижимости об объекте недвижимости  
**Сведения о частях земельного участка**

<b>Земельный участок</b>			
(вид объекта недвижимости)			
Лист № ___ Раздела <b>4.2</b>	Всего листов раздела <b>4.2</b> : ___	Всего разделов: ___	Всего листов выписки: ___
<b>29.06.2019 № 99/2019/269975739</b>			
Кадастровый номер:		<b>23:40:0407009:31</b>	

Номер точки	Координаты, м		Описание закрепления на местности	Средняя квадратическая погрешность определения координат характерных точек границы части земельного участка, м
	X	Y		
1	2	3	4	5
68	428342.18	1306003.64	данные отсутствуют	0.3
69	428344.8	1306006.35	данные отсутствуют	0.3
70	428327.46	1306025.99	данные отсутствуют	0.3
71	428324.05	1306022.84	данные отсутствуют	0.3
72	428330.96	1306015.63	данные отсутствуют	0.3
73	428334.37	1306018.74	данные отсутствуют	0.3
74	428324.95	1306033.49	данные отсутствуют	0.3
75	428326.94	1306030.37	данные отсутствуют	0.3
76	428332.08	1306033.89	данные отсутствуют	0.3
77	428330.06	1306037.07	данные отсутствуют	0.3
78	428318.21	1306029.01	данные отсутствуют	0.3
79	428320.23	1306025.96	данные отсутствуют	0.3
80	428325.36	1306029.41	данные отсутствуют	0.3
81	428323.37	1306032.43	данные отсутствуют	0.3
82	428363.87	1305970.48	данные отсутствуют	0.3
83	428366.18	1305968.35	данные отсутствуют	0.3
84	428368.91	1305971.33	данные отсутствуют	0.3

Государственный регистратор		ФГИС ЕГРН
полное наименование должности	подпись	инициалы, фамилия

М.П.

Выписка из Единого государственного реестра недвижимости об объекте недвижимости  
**Сведения о частях земельного участка**

<b>Земельный участок</b>			
(вид объекта недвижимости)			
Лист № ___ Раздела <b>4.2</b>	Всего листов раздела <b>4.2</b> : ___	Всего разделов: ___	Всего листов выписки: ___
<b>29.06.2019 № 99/2019/269975739</b>			
Кадастровый номер:		<b>23:40:0407009:31</b>	

Номер точки	Координаты, м		Описание закрепления на местности	Средняя квадратическая погрешность определения координат характерных точек границы части земельного участка, м
	X	Y		
1	2	3	4	5
85	428366.58	1305973.47	данные отсутствуют	0.3
86	428360.81	1305973.25	данные отсутствуют	0.3
87	428363.21	1305971.21	данные отсутствуют	0.3
88	428365.85	1305974.3	данные отсутствуют	0.3
89	428363.49	1305976.33	данные отсутствуют	0.3
90	428360.46	1305978.95	данные отсутствуют	0.3
91	428357.79	1305975.88	данные отсутствуют	0.3
92	428360.15	1305973.8	данные отсутствуют	0.3
93	428362.74	1305976.86	данные отсутствуют	0.3
94	428356.07	1305983.45	данные отсутствуют	0.3
95	428353.84	1305980.9	данные отсутствуют	0.3
96	428357.96	1305977.26	данные отсутствуют	0.3
97	428360.25	1305979.77	данные отсутствуют	0.3
98	428345.15	1305993.04	данные отсутствуют	0.3
99	428343.08	1305990.72	данные отсутствуют	0.3
100	428348.49	1305985.88	данные отсутствуют	0.3
101	428350.58	1305988.24	данные отсутствуют	0.3

Государственный регистратор		ФГИС ЕГРН
полное наименование должности	подпись	инициалы, фамилия

М.П.



Выписка из Единого государственного реестра недвижимости об объекте недвижимости  
**Сведения о частях земельного участка**

<b>Земельный участок</b>			
(вид объекта недвижимости)			
Лист № ___ Раздела <b>4.2</b>	Всего листов раздела <b>4.2</b> : ___	Всего разделов: ___	Всего листов выписки: ___
<b>29.06.2019 № 99/2019/269975739</b>			
Кадастровый номер:		<b>23:40:0407009:31</b>	

Номер точки	Координаты, м		Описание закрепления на местности	Средняя квадратическая погрешность определения координат характерных точек границы части земельного участка, м
	X	Y		
1	2	3	4	5
102	428334.54	1306002.11	данные отсутствуют	0.3
103	428332.5	1305999.74	данные отсутствуют	0.3
104	428338.02	1305994.97	данные отсутствуют	0.3
105	428340.02	1305997.26	данные отсутствуют	0.3
106	428318.45	1306016.35	данные отсутствуют	0.3
107	428316.45	1306013.96	данные отсутствуют	0.3
108	428321.79	1306009.15	данные отсутствуют	0.3
109	428323.86	1306011.49	данные отсутствуют	0.3
110	428307	1306022.16	данные отсутствуют	0.3
111	428312.42	1306017.41	данные отсутствуют	0.3
112	428314.53	1306019.72	данные отсутствуют	0.3
113	428309.02	1306024.44	данные отсутствуют	0.3
114	428375.41	1305941.91	данные отсутствуют	0.3
115	428368.44	1305949.16	данные отсутствуют	0.3
116	428366.14	1305946.8	данные отсутствуют	0.3
117	428372.99	1305939.65	данные отсутствуют	0.3
118	428362.3	1305933.62	данные отсутствуют	0.3

Государственный регистратор		ФГИС ЕГРН
полное наименование должности	подпись	инициалы, фамилия

М.П.

Выписка из Единого государственного реестра недвижимости об объекте недвижимости  
**Сведения о частях земельного участка**

<b>Земельный участок</b>			
(вид объекта недвижимости)			
Лист № ____ Раздела <b>4.2</b>	Всего листов раздела <b>4.2</b> : ____	Всего разделов: ____	Всего листов выписки: ____
<b>29.06.2019 № 99/2019/269975739</b>			
Кадастровый номер:		<b>23:40:0407009:31</b>	

Номер точки	Координаты, м		Описание закрепления на местности	Средняя квадратическая погрешность определения координат характерных точек границы части земельного участка, м
	X	Y		
1	2	3	4	5
119	428369.29	1305927.65	данные отсутствуют	0.3
120	428371.31	1305930.23	данные отсутствуют	0.3
121	428364.27	1305936.06	данные отсутствуют	0.3
122	428360.12	1305931.1	данные отсутствуют	0.3
123	428358.35	1305928.87	данные отсутствуют	0.3
124	428361.89	1305925.89	данные отсутствуют	0.3
125	428363.7	1305928.08	данные отсутствуют	0.3
126	428365.09	1305951.87	данные отсутствуют	0.3
127	428359.57	1305957.62	данные отсутствуют	0.3
128	428356.55	1305954.82	данные отсутствуют	0.3
129	428362.15	1305949.02	данные отсутствуют	0.3
130	428356.85	1305965.48	данные отсутствуют	0.3
131	428354.8	1305967.16	данные отсутствуют	0.3
132	428353.45	1305965.41	данные отсутствуют	0.3
133	428355.22	1305963.77	данные отсутствуют	0.3
134	428353.67	1305967.3	данные отсутствуют	0.3
135	428346.69	1305973.03	данные отсутствуют	0.3

Государственный регистратор		ФГИС ЕГРН
полное наименование должности	подпись	инициалы, фамилия

М.П.

Выписка из Единого государственного реестра недвижимости об объекте недвижимости  
**Сведения о частях земельного участка**

<b>Земельный участок</b>			
(вид объекта недвижимости)			
Лист № ___ Раздела <b>4.2</b>	Всего листов раздела <b>4.2</b> : ___	Всего разделов: ___	Всего листов выписки: ___
<b>29.06.2019 № 99/2019/269975739</b>			
Кадастровый номер:		<b>23:40:0407009:31</b>	

Номер точки	Координаты, м		Описание закрепления на местности	Средняя квадратическая погрешность определения координат характерных точек границы части земельного участка, м
	X	Y		
1	2	3	4	5
136	428344.84	1305970.71	данные отсутствуют	0.3
137	428351.79	1305965.04	данные отсутствуют	0.3
138	428345.47	1305973.82	данные отсутствуют	0.3
139	428341.84	1305976.87	данные отсутствуют	0.3
140	428340.01	1305974.55	данные отсутствуют	0.3
141	428343.69	1305971.55	данные отсутствуют	0.3
142	428341.69	1305979.19	данные отсутствуют	0.3
143	428339.49	1305981.08	данные отсутствуют	0.3
144	428336.37	1305977.5	данные отсутствуют	0.3
145	428338.66	1305975.67	данные отсутствуют	0.3
146	428331.48	1305978.28	данные отсутствуют	0.3
147	428335.52	1305982.8	данные отсутствуют	0.3
148	428330.71	1305986.99	данные отсутствуют	0.3
149	428326.7	1305982.44	данные отсутствуют	0.3
150	428312	1306003.15	данные отсутствуют	0.3
151	428307.99	1305998.55	данные отсутствуют	0.3
152	428312.86	1305994.44	данные отсутствуют	0.3

Государственный регистратор		ФГИС ЕГРН
полное наименование должности	подпись	инициалы, фамилия

М.П.

Выписка из Единого государственного реестра недвижимости об объекте недвижимости  
**Сведения о частях земельного участка**

<b>Земельный участок</b>			
(вид объекта недвижимости)			
Лист № ___ Раздела <b>4.2</b>	Всего листов раздела <b>4.2</b> : ___	Всего разделов: ___	Всего листов выписки: ___
<b>29.06.2019 № 99/2019/269975739</b>			
Кадастровый номер:		<b>23:40:0407009:31</b>	

Номер точки	Координаты, м		Описание закрепления на местности	Средняя квадратическая погрешность определения координат характерных точек границы части земельного участка, м
	X	Y		
1	2	3	4	5
153	428316.77	1305999	данные отсутствуют	0.3
154	428309.1	1306005.76	данные отсутствуют	0.3
155	428304.35	1306009.72	данные отсутствуют	0.3
156	428300.92	1306005.52	данные отсутствуют	0.3
157	428305.72	1306001.62	данные отсутствуют	0.3
158	428297.56	1306016.59	данные отсутствуют	0.3
159	428300.06	1306014.11	данные отсутствуют	0.3
160	428305.02	1306019.12	данные отсутствуют	0.3
161	428302.38	1306021.65	данные отсутствуют	0.3
162	428299.15	1306012.85	данные отсутствуют	0.3
163	428296.51	1306015.43	данные отсутствуют	0.3
164	428291.74	1306010.13	данные отсутствуют	0.3
165	428294.28	1306007.74	данные отсутствуют	0.3
166	428294.95	1305999.57	данные отсутствуют	0.3
167	428299.02	1306005.95	данные отсутствуют	0.3
168	428296.49	1306007.63	данные отсутствуют	0.3
169	428292.44	1306001.29	данные отсутствуют	0.3

Государственный регистратор		ФГИС ЕГРН
полное наименование должности	подпись	инициалы, фамилия

М.П.

Выписка из Единого государственного реестра недвижимости об объекте недвижимости  
**Сведения о частях земельного участка**

<b>Земельный участок</b>			
(вид объекта недвижимости)			
Лист № ___ Раздела <b>4.2</b>	Всего листов раздела <b>4.2</b> : ___	Всего разделов: ___	Всего листов выписки: ___
<b>29.06.2019 № 99/2019/269975739</b>			
Кадастровый номер:		<b>23:40:0407009:31</b>	

Номер точки	Координаты, м		Описание закрепления на местности	Средняя квадратическая погрешность определения координат характерных точек границы части земельного участка, м
	X	Y		
1	2	3	4	5
170	428283	1306000.72	данные отсутствуют	0.3
171	428284.99	1305998.94	данные отсутствуют	0.3
172	428289.91	1306005.19	данные отсутствуют	0.3
173	428287.88	1306006.97	данные отсутствуют	0.3
174	428334.06	1306017.48	данные отсутствуют	0.3
175	428331.46	1306015.03	данные отсутствуют	0.3
176	428335.74	1306010.53	данные отсутствуют	0.3
177	428338.27	1306012.94	данные отсутствуют	0.3
178	428325.51	1305991.5	данные отсутствуют	0.3
179	428320.69	1305995.66	данные отсутствуют	0.3
180	428316.7	1305991.08	данные отсутствуют	0.3
181	428321.51	1305986.93	данные отсутствуют	0.3
182	428337.31	1305969.87	данные отсутствуют	0.3
183	428329.66	1305961.89	данные отсутствуют	0.3
184	428331.94	1305959.72	данные отсутствуют	0.3
185	428339.58	1305967.73	данные отсутствуют	0.3
186	428335.05	1305972.27	данные отсутствуют	0.3

Государственный регистратор		ФГИС ЕГРН
полное наименование должности	подпись	инициалы, фамилия

М.П.

Выписка из Единого государственного реестра недвижимости об объекте недвижимости  
**Сведения о частях земельного участка**

<b>Земельный участок</b>			
(вид объекта недвижимости)			
Лист № ____ Раздела <b>4.2</b>	Всего листов раздела <b>4.2</b> : ____	Всего разделов: ____	Всего листов выписки: ____
<b>29.06.2019 № 99/2019/269975739</b>			
Кадастровый номер:		<b>23:40:0407009:31</b>	

Номер точки	Координаты, м		Описание закрепления на местности	Средняя квадратическая погрешность определения координат характерных точек границы части земельного участка, м
	X	Y		
1	2	3	4	5
187	428332.98	1305974.04	данные отсутствуют	0.3
188	428329.02	1305969.48	данные отсутствуют	0.3
189	428331.1	1305967.79	данные отсутствуют	0.3
190	428327.46	1305975.96	данные отсутствуют	0.3
191	428323.41	1305971.56	данные отсутствуют	0.3
192	428325.47	1305969.64	данные отсутствуют	0.3
193	428329.52	1305974.12	данные отсутствуют	0.3
194	428326.19	1305977.14	данные отсутствуют	0.3
195	428324.19	1305979.01	данные отсутствуют	0.3
196	428320.1	1305974.62	данные отсутствуют	0.3
197	428322.1	1305972.69	данные отсутствуют	0.3
198	428320.54	1305982.17	данные отсутствуют	0.3
199	428316.35	1305977.96	данные отсутствуют	0.3
200	428318.33	1305975.97	данные отсутствуют	0.3
201	428322.51	1305980.32	данные отсутствуют	0.3
202	428318.47	1305983.81	данные отсутствуют	0.3
203	428316.23	1305985.88	данные отсутствуют	0.3

Государственный регистратор		ФГИС ЕГРН
полное наименование должности	подпись	инициалы, фамилия

М.П.

Выписка из Единого государственного реестра недвижимости об объекте недвижимости  
**Сведения о частях земельного участка**

<b>Земельный участок</b>			
(вид объекта недвижимости)			
Лист № ____ Раздела <b>4.2</b>	Всего листов раздела <b>4.2</b> : ____	Всего разделов: ____	Всего листов выписки: ____
<b>29.06.2019 № 99/2019/269975739</b>			
Кадастровый номер:		<b>23:40:0407009:31</b>	

Номер точки	Координаты, м		Описание закрепления на местности	Средняя квадратическая погрешность определения координат характерных точек границы части земельного участка, м
	X	Y		
1	2	3	4	5
204	428312.14	1305981.3	данные отсутствуют	0.3
205	428314.44	1305979.25	данные отсутствуют	0.3
206	428327.28	1305963.57	данные отсутствуют	0.3
207	428325.43	1305961.55	данные отсутствуют	0.3
208	428329.93	1305957.54	данные отсутствуют	0.3
209	428331.72	1305959.51	данные отсутствуют	0.3
210	428328.98	1305956.92	данные отсутствуют	0.3
211	428327.48	1305959.7	данные отсутствуют	0.3
212	428317.84	1305954.4	данные отсутствуют	0.3
213	428319.38	1305951.66	данные отсутствуют	0.3
214	428323.18	1305960.98	данные отсутствуют	0.3
215	428315.08	1305968.55	данные отсутствуют	0.3
216	428312.94	1305966.31	данные отсутствуют	0.3
217	428321.03	1305958.8	данные отсутствуют	0.3
218	428310.31	1305962.81	данные отсутствуют	0.3
219	428308.33	1305960.42	данные отсутствуют	0.3
220	428316.85	1305953.51	данные отсутствуют	0.3

Государственный регистратор		ФГИС ЕГРН
полное наименование должности	подпись	инициалы, фамилия

М.П.

Выписка из Единого государственного реестра недвижимости об объекте недвижимости  
Сведения о частях земельного участка

<b>Земельный участок</b>			
(вид объекта недвижимости)			
Лист № ____ Раздела <b>4.2</b>	Всего листов раздела <b>4.2</b> : ____	Всего разделов: ____	Всего листов выписки: ____
<b>29.06.2019 № 99/2019/269975739</b>			
Кадастровый номер:		<b>23:40:0407009:31</b>	

Номер точки	Координаты, м		Описание закрепления на местности	Средняя квадратическая погрешность определения координат характерных точек границы части земельного участка, м
	X	Y		
1	2	3	4	5
221	428318.81	1305955.94	данные отсутствуют	0.3
222	428315.76	1305975.19	данные отсутствуют	0.3
223	428311.43	1305979.37	данные отсутствуют	0.3
224	428309.53	1305977.44	данные отсутствуют	0.3
225	428313.91	1305973.24	данные отсутствуют	0.3
226	428312.89	1305973	данные отсутствуют	0.3
227	428310.78	1305975.07	данные отсутствуют	0.3
228	428307.81	1305971.92	данные отсутствуют	0.3
229	428309.92	1305969.88	данные отсутствуют	0.3
230	428305.72	1305979.32	данные отсутствуют	0.3
231	428303.73	1305977.2	данные отсутствуют	0.3
232	428307.21	1305974	данные отсутствуют	0.3
233	428309.17	1305976.1	данные отсутствуют	0.3
234	428300.64	1305985.65	данные отсутствуют	0.3
235	428297.44	1305982.17	данные отсутствуют	0.3
236	428299.58	1305980.22	данные отсутствуют	0.3
237	428302.77	1305983.69	данные отсутствуют	0.3

Государственный регистратор		ФГИС ЕГРН
полное наименование должности	подпись	инициалы, фамилия

М.П.



Выписка из Единого государственного реестра недвижимости об объекте недвижимости  
**Сведения о частях земельного участка**

<b>Земельный участок</b>			
(вид объекта недвижимости)			
Лист № ____ Раздела <b>4.2</b>	Всего листов раздела <b>4.2</b> : ____	Всего разделов: ____	Всего листов выписки: ____
<b>29.06.2019 № 99/2019/269975739</b>			
Кадастровый номер:		<b>23:40:0407009:31</b>	

Номер точки	Координаты, м		Описание закрепления на местности	Средняя квадратическая погрешность определения координат характерных точек границы части земельного участка, м
	X	Y		
1	2	3	4	5
238	428286.17	1305992.98	данные отсутствуют	0.3
239	428288.23	1305991.42	данные отсутствуют	0.3
240	428291.41	1305995.56	данные отсутствуют	0.3
241	428289.37	1305997.16	данные отсутствуют	0.3
242	428301.03	1305966.62	данные отсутствуют	0.3
243	428303.69	1305964.37	данные отсутствуют	0.3
244	428305.31	1305966.23	данные отсутствуют	0.3
245	428302.66	1305968.53	данные отсутствуют	0.3
246	428303.16	1305970.06	данные отсутствуют	0.3
247	428300.71	1305972.13	данные отсутствуют	0.3
248	428298.06	1305969.01	данные отсутствуют	0.3
249	428300.45	1305967.08	данные отсутствуют	0.3
250	428300.18	1305972.54	данные отсутствуют	0.3
251	428297.73	1305974.66	данные отсутствуют	0.3
252	428295.17	1305971.54	данные отсутствуют	0.3
253	428297.52	1305969.52	данные отсутствуют	0.3
254	428294.69	1305971.82	данные отсутствуют	0.3

Государственный регистратор		ФГИС ЕГРН
полное наименование должности	подпись	инициалы, фамилия

М.П.

Выписка из Единого государственного реестра недвижимости об объекте недвижимости  
**Сведения о частях земельного участка**

<b>Земельный участок</b>			
(вид объекта недвижимости)			
Лист № ____ Раздела <b>4.2</b>	Всего листов раздела <b>4.2</b> : ____	Всего разделов: ____	Всего листов выписки: ____
<b>29.06.2019 № 99/2019/269975739</b>			
Кадастровый номер:		<b>23:40:0407009:31</b>	

Номер точки	Координаты, м		Описание закрепления на местности	Средняя квадратическая погрешность определения координат характерных точек границы части земельного участка, м
	X	Y		
1	2	3	4	5
255	428297.31	1305975.02	данные отсутствуют	0.3
256	428294.9	1305977.09	данные отсутствуют	0.3
257	428292.23	1305974	данные отсутствуют	0.3
258	428293.85	1305977.91	данные отсутствуют	0.3
259	428291.36	1305979.82	данные отсутствуют	0.3
260	428288.75	1305976.79	данные отсутствуют	0.3
261	428291.22	1305974.82	данные отсутствуют	0.3
262	428290.74	1305980.43	данные отсутствуют	0.3
263	428288.4	1305982.48	данные отсутствуют	0.3
264	428285.7	1305979.5	данные отсутствуют	0.3
265	428287.98	1305977.51	данные отсутствуют	0.3
266	428296.28	1305987.49	данные отсутствуют	0.3
267	428294.17	1305989.54	данные отсутствуют	0.3
268	428291.02	1305986.04	данные отсутствуют	0.3
269	428293.14	1305984.05	данные отсутствуют	0.3
270	428351.39	1305987.62	данные отсутствуют	0.3
271	428349.11	1305985.1	данные отсутствуют	0.3

Государственный регистратор		ФГИС ЕГРН
полное наименование должности	подпись	инициалы, фамилия

М.П.

Выписка из Единого государственного реестра недвижимости об объекте недвижимости  
**Сведения о частях земельного участка**

<b>Земельный участок</b>			
(вид объекта недвижимости)			
Лист № ____ Раздела <b>4.2</b>	Всего листов раздела <b>4.2</b> : ____	Всего разделов: ____	Всего листов выписки: ____
<b>29.06.2019 № 99/2019/269975739</b>			
Кадастровый номер:		<b>23:40:0407009:31</b>	

Номер точки	Координаты, м		Описание закрепления на местности	Средняя квадратическая погрешность определения координат характерных точек границы части земельного участка, м
	X	Y		
1	2	3	4	5
272	428353.21	1305981.48	данные отсутствуют	0.3
273	428355.42	1305984.06	данные отсутствуют	0.3
274	428332.92	1305942.03	данные отсутствуют	0.3
275	428334.6	1305939.6	данные отсутствуют	0.3
276	428340.63	1305943.76	данные отсутствуют	0.3
277	428338.86	1305946.2	данные отсутствуют	0.3
278	428325.55	1305937.04	данные отсутствуют	0.3
279	428327.22	1305934.59	данные отсутствуют	0.3
280	428333.15	1305938.76	данные отсутствуют	0.3
281	428331.48	1305941.15	данные отсутствуют	0.3
282	428317.87	1305931.74	данные отсутствуют	0.3
283	428319.54	1305929.33	данные отсутствуют	0.3
284	428325.5	1305933.46	данные отсутствуют	0.3
285	428323.86	1305935.89	данные отсутствуют	0.3
286	428310.52	1305926.62	данные отсутствуют	0.3
287	428312.13	1305924.19	данные отсутствуют	0.3
288	428318.22	1305928.34	данные отсутствуют	0.3

Государственный регистратор		ФГИС ЕГРН
полное наименование должности	подпись	инициалы, фамилия

М.П.

Выписка из Единого государственного реестра недвижимости об объекте недвижимости  
**Сведения о частях земельного участка**

<b>Земельный участок</b>			
(вид объекта недвижимости)			
Лист № ____ Раздела <b>4.2</b>	Всего листов раздела <b>4.2</b> : ____	Всего разделов: ____	Всего листов выписки: ____
<b>29.06.2019 № 99/2019/269975739</b>			
Кадастровый номер:		<b>23:40:0407009:31</b>	

Номер точки	Координаты, м		Описание закрепления на местности	Средняя квадратическая погрешность определения координат характерных точек границы части земельного участка, м
	X	Y		
1	2	3	4	5
289	428316.55	1305930.84	данные отсутствуют	0.3
290	428303.28	1305921.45	данные отсутствуют	0.3
291	428305	1305919.01	данные отсутствуют	0.3
292	428310.94	1305923.36	данные отсутствуют	0.3
293	428309.22	1305925.7	данные отсутствуют	0.3
294	428295.26	1305959.78	данные отсутствуют	0.3
295	428297.83	1305957.53	данные отсутствуют	0.3
296	428302.49	1305962.89	данные отсутствуют	0.3
297	428299.9	1305965.16	данные отсутствуют	0.3
298	428296.78	1305967.99	данные отсутствуют	0.3
299	428292.16	1305962.61	данные отсутствуют	0.3
300	428294.62	1305960.44	данные отсутствуют	0.3
301	428299.23	1305965.79	данные отсутствуют	0.3
302	428286.62	1305975.78	данные отсутствуют	0.3
303	428282.34	1305970.07	данные отсутствуют	0.3
304	428284.92	1305968.16	данные отсутствуют	0.3
305	428289.12	1305973.94	данные отсутствуют	0.3

Государственный регистратор		ФГИС ЕГРН
полное наименование должности	подпись	инициалы, фамилия

М.П.

Выписка из Единого государственного реестра недвижимости об объекте недвижимости  
**Сведения о частях земельного участка**

<b>Земельный участок</b>			
(вид объекта недвижимости)			
Лист № ____ Раздела <b>4.2</b>	Всего листов раздела <b>4.2</b> : ____	Всего разделов: ____	Всего листов выписки: ____
<b>29.06.2019 № 99/2019/269975739</b>			
Кадастровый номер:		<b>23:40:0407009:31</b>	

Номер точки	Координаты, м		Описание закрепления на местности	Средняя квадратическая погрешность определения координат характерных точек границы части земельного участка, м
	X	Y		
1	2	3	4	5
306	428276.49	1305981.66	данные отсутствуют	0.3
307	428278.69	1305979.85	данные отсутствуют	0.3
308	428282.62	1305984.43	данные отсутствуют	0.3
309	428280.32	1305986.44	данные отсутствуют	0.3
310	428270.31	1305974.39	данные отсутствуют	0.3
311	428272.56	1305972.55	данные отсутствуют	0.3
312	428276.34	1305977.15	данные отсутствуют	0.3
313	428274.08	1305979.05	данные отсутствуют	0.3
314	428261.39	1305968.78	данные отсутствуют	0.3
315	428262.87	1305966.53	данные отсутствуют	0.3
316	428268.95	1305970.61	данные отсутствуют	0.3
317	428267.4	1305973	данные отсутствуют	0.3
318	428254.05	1305963.55	данные отсутствуют	0.3
319	428255.73	1305961.21	данные отсутствуют	0.3
320	428259.83	1305964.2	данные отсутствуют	0.3
321	428258.23	1305966.48	данные отсутствуют	0.3
322	428247.15	1305958.47	данные отсутствуют	0.3

Государственный регистратор		ФГИС ЕГРН
полное наименование должности	подпись	инициалы, фамилия

М.П.

Выписка из Единого государственного реестра недвижимости об объекте недвижимости  
**Сведения о частях земельного участка**

<b>Земельный участок</b>			
(вид объекта недвижимости)			
Лист № ___ Раздела <b>4.2</b>	Всего листов раздела <b>4.2</b> : ___	Всего разделов: ___	Всего листов выписки: ___
<b>29.06.2019 № 99/2019/269975739</b>			
Кадастровый номер:		<b>23:40:0407009:31</b>	

Номер точки	Координаты, м		Описание закрепления на местности	Средняя квадратическая погрешность определения координат характерных точек границы части земельного участка, м
	X	Y		
1	2	3	4	5
323	428248.81	1305956.11	данные отсутствуют	0.3
324	428252.91	1305959.04	данные отсутствуют	0.3
325	428251.34	1305961.35	данные отсутствуют	0.3
326	428240.29	1305953.6	данные отсутствуют	0.3
327	428242.02	1305951.11	данные отсутствуют	0.3
328	428246.46	1305954.23	данные отсутствуют	0.3
329	428244.72	1305956.73	данные отсутствуют	0.3
330	428233.35	1305948.96	данные отсутствуют	0.3
331	428235.03	1305946.4	данные отсутствуют	0.3
332	428239.61	1305949.31	данные отсутствуют	0.3
333	428237.92	1305951.85	данные отсутствуют	0.3
334	428217.85	1305938.15	данные отсутствуют	0.3
335	428219.5	1305935.6	данные отсутствуют	0.3
336	428224.97	1305939.06	данные отсутствуют	0.3
337	428223.31	1305941.6	данные отсутствуют	0.3
338	428225.58	1305943.14	данные отсутствуют	0.3
339	428227.4	1305940.64	данные отсутствуют	0.3

Государственный регистратор		ФГИС ЕГРН
полное наименование должности	подпись	инициалы, фамилия

М.П.

Выписка из Единого государственного реестра недвижимости об объекте недвижимости  
**Сведения о частях земельного участка**

<b>Земельный участок</b>			
(вид объекта недвижимости)			
Лист № ___ Раздела <b>4.2</b>	Всего листов раздела <b>4.2</b> : ___	Всего разделов: ___	Всего листов выписки: ___
<b>29.06.2019 № 99/2019/269975739</b>			
Кадастровый номер:		<b>23:40:0407009:31</b>	

Номер точки	Координаты, м		Описание закрепления на местности	Средняя квадратическая погрешность определения координат характерных точек границы части земельного участка, м
	X	Y		
1	2	3	4	5
340	428232.62	1305944.54	данные отсутствуют	0.3
341	428230.94	1305946.89	данные отсутствуют	0.3
342	428209.22	1305933.26	данные отсутствуют	0.3
343	428211.06	1305930.26	данные отсутствуют	0.3
344	428216.94	1305933.97	данные отсутствуют	0.3
345	428215.08	1305937	данные отсутствуют	0.3
346	428201.7	1305927.53	данные отсутствуют	0.3
347	428203.21	1305925.15	данные отсутствуют	0.3
348	428208.64	1305928.65	данные отсутствуют	0.3
349	428207.13	1305930.99	данные отсутствуют	0.3
350	428193.93	1305922.38	данные отсутствуют	0.3
351	428195.48	1305919.96	данные отсутствуют	0.3
352	428200.91	1305923.51	данные отсутствуют	0.3
353	428199.36	1305925.9	данные отсутствуют	0.3
354	428186.36	1305917.53	данные отсутствуют	0.3
355	428188.09	1305914.94	данные отсутствуют	0.3
356	428193.14	1305918.42	данные отсутствуют	0.3

Государственный регистратор		ФГИС ЕГРН
полное наименование должности	подпись	инициалы, фамилия

М.П.

Выписка из Единого государственного реестра недвижимости об объекте недвижимости  
**Сведения о частях земельного участка**

<b>Земельный участок</b>			
(вид объекта недвижимости)			
Лист № ___ Раздела <b>4.2</b>	Всего листов раздела <b>4.2</b> : ___	Всего разделов: ___	Всего листов выписки: ___
<b>29.06.2019 № 99/2019/269975739</b>			
Кадастровый номер:		<b>23:40:0407009:31</b>	

Номер точки	Координаты, м		Описание закрепления на местности	Средняя квадратическая погрешность определения координат характерных точек границы части земельного участка, м
	X	Y		
1	2	3	4	5
357	428191.38	1305921.05	данные отсутствуют	0.3
358	428184.68	1305916.44	данные отсутствуют	0.3
359	428180.78	1305913.82	данные отсутствуют	0.3
360	428182.56	1305911.22	данные отсутствуют	0.3
361	428186.35	1305913.88	данные отсутствуют	0.3
362	428285.97	1305947.02	данные отсутствуют	0.3
363	428287.93	1305944.55	данные отсутствуют	0.3
364	428292.72	1305948.31	данные отсутствуют	0.3
365	428290.74	1305950.65	данные отсутствуют	0.3
366	428278.33	1305941.52	данные отсутствуют	0.3
367	428280	1305938.97	данные отсутствуют	0.3
368	428286.38	1305943.31	данные отсутствуют	0.3
369	428284.66	1305945.78	данные отсутствуют	0.3
370	428280.09	1305905.4	данные отсутствуют	0.3
371	428283.59	1305910.59	данные отсутствуют	0.3
372	428280.6	1305912.56	данные отсутствуют	0.3
373	428277.21	1305907.4	данные отсутствуют	0.3

Государственный регистратор		ФГИС ЕГРН
полное наименование должности	подпись	инициалы, фамилия

М.П.



Выписка из Единого государственного реестра недвижимости об объекте недвижимости  
**Сведения о частях земельного участка**

<b>Земельный участок</b>			
(вид объекта недвижимости)			
Лист № ____ Раздела <b>4.2</b>	Всего листов раздела <b>4.2</b> : ____	Всего разделов: ____	Всего листов выписки: ____
<b>29.06.2019 № 99/2019/269975739</b>			
Кадастровый номер:		<b>23:40:0407009:31</b>	

Номер точки	Координаты, м		Описание закрепления на местности	Средняя квадратическая погрешность определения координат характерных точек границы части земельного участка, м
	X	Y		
1	2	3	4	5
374	428228.71	1305874.1	данные отсутствуют	0.3
375	428237.99	1305868.96	данные отсутствуют	0.3
376	428240.91	1305874.33	данные отсутствуют	0.3
377	428231.71	1305879.59	данные отсутствуют	0.3
378	428235.07	1305865.56	данные отсутствуют	0.3
379	428233.05	1305867.39	данные отсутствуют	0.3
380	428229.96	1305864.1	данные отсутствуют	0.3
381	428232.01	1305862.24	данные отсутствуют	0.3
382	428307.83	1305863.93	данные отсутствуют	0.3
383	428309.8	1305861.59	данные отсутствуют	0.3
384	428314.37	1305865.45	данные отсутствуют	0.3
385	428312.41	1305867.75	данные отсутствуют	0.3
386	428295.92	1305852.05	данные отсутствуют	0.3
387	428298.12	1305850	данные отсутствуют	0.3
388	428302.66	1305854.91	данные отсутствуют	0.3
389	428300.44	1305857	данные отсутствуют	0.3
390	428278.12	1305863.05	данные отсутствуют	0.3

Государственный регистратор		ФГИС ЕГРН
полное наименование должности	подпись	инициалы, фамилия

М.П.

Выписка из Единого государственного реестра недвижимости об объекте недвижимости  
**Сведения о частях земельного участка**

<b>Земельный участок</b>			
(вид объекта недвижимости)			
Лист № ___ Раздела <b>4.2</b>	Всего листов раздела <b>4.2</b> : ___	Всего разделов: ___	Всего листов выписки: ___
<b>29.06.2019 № 99/2019/269975739</b>			
Кадастровый номер:		<b>23:40:0407009:31</b>	

Номер точки	Координаты, м		Описание закрепления на местности	Средняя квадратическая погрешность определения координат характерных точек границы части земельного участка, м
	X	Y		
1	2	3	4	5
391	428275.26	1305866.2	данные отсутствуют	0.3
392	428271.27	1305862.52	данные отсутствуют	0.3
393	428273.97	1305859.32	данные отсутствуют	0.3
394	428235.1	1305854.32	данные отсутствуют	0.3
395	428237.1	1305852.43	данные отсутствуют	0.3
396	428241.42	1305856.57	данные отсутствуют	0.3
397	428239.52	1305858.46	данные отсутствуют	0.3
398	428262.68	1305850.12	данные отсутствуют	0.3
399	428264.38	1305847.89	данные отсутствуют	0.3
400	428270.68	1305852.74	данные отсутствуют	0.3
401	428268.9	1305854.9	данные отсутствуют	0.3

Государственный регистратор		ФГИС ЕГРН
полное наименование должности	подпись	инициалы, фамилия

М.П.

Выписка из Единого государственного реестра недвижимости об объекте недвижимости  
Сведения о частях земельного участка

<b>Земельный участок</b>				
(вид объекта недвижимости)				
Лист № ____ Раздела <b>4.2</b>		Всего листов раздела <b>4.2</b> : ____		Всего разделов: ____
Всего листов выписки: ____				
<b>29.06.2019 № 99/2019/269975739</b>				
Кадастровый номер:			<b>23:40:0407009:31</b>	
Сведения о характерных точках границы части (частей) земельного участка				
Учетный номер части: 27				
Система координат: МСК 23, зона 1				
Зона №				
Номер точки	Координаты, м		Описание закрепления на местности	Средняя квадратическая погрешность определения координат характерных точек границы части земельного участка, м
	X	Y		
1	2	3	4	5
18	428270.18	1305928.09	данные отсутствуют	0.3
19	428278.52	1305933.91	данные отсутствуют	0.3
20	428274.2	1305940.15	данные отсутствуют	0.3
21	428265.81	1305934.39	данные отсутствуют	0.3
22	428402	1305962.18	данные отсутствуют	0.3
23	428399.77	1305964.35	данные отсутствуют	0.3
24	428397.55	1305962.06	данные отсутствуют	0.3
25	428399.77	1305959.87	данные отсутствуют	0.3
26	428392.83	1305985.84	данные отсутствуют	0.3
27	428390.1	1305984.67	данные отсутствуют	0.3
28	428396.01	1305970.83	данные отсутствуют	0.3
29	428398.77	1305971.99	данные отсутствуют	0.3
30	428379.22	1305989.88	данные отсутствуют	0.3
31	428377.08	1305992	данные отсутствуют	0.3
32	428374.19	1305988.99	данные отсутствуют	0.3
33	428376.42	1305986.89	данные отсутствуют	0.3
Государственный регистратор			ФГИС ЕГРН	
полное наименование должности			подпись	
			инициалы, фамилия	

М.П.

Выписка из Единого государственного реестра недвижимости об объекте недвижимости  
**Сведения о частях земельного участка**

<b>Земельный участок</b>			
(вид объекта недвижимости)			
Лист № ___ Раздела <b>4.2</b>	Всего листов раздела <b>4.2</b> : ___	Всего разделов: ___	Всего листов выписки: ___
<b>29.06.2019 № 99/2019/269975739</b>			
Кадастровый номер:		<b>23:40:0407009:31</b>	

Номер точки	Координаты, м		Описание закрепления на местности	Средняя квадратическая погрешность определения координат характерных точек границы части земельного участка, м
	X	Y		
1	2	3	4	5
34	428373.66	1306003.93	данные отсутствуют	0.3
35	428370	1306007.65	данные отсутствуют	0.3
36	428367.68	1306005.4	данные отсутствуют	0.3
37	428371.32	1306001.6	данные отсутствуют	0.3
38	428368.61	1306009.95	данные отсутствуют	0.3
39	428360.35	1306018.13	данные отсутствуют	0.3
40	428357.52	1306015.45	данные отсутствуют	0.3
41	428365.82	1306007.18	данные отсутствуют	0.3
42	428358.15	1306020.05	данные отсутствуют	0.3
43	428353.77	1306024.34	данные отсутствуют	0.3
44	428351.12	1306021.58	данные отсутствуют	0.3
45	428355.4	1306017.32	данные отсутствуют	0.3
46	428351.63	1306026.35	данные отсутствуют	0.3
47	428347.19	1306030.47	данные отсутствуют	0.3
48	428344.61	1306027.85	данные отсутствуют	0.3
49	428348.93	1306023.69	данные отсутствуют	0.3
50	428340.39	1306036.94	данные отсутствуют	0.3

Государственный регистратор		ФГИС ЕГРН
полное наименование должности	подпись	инициалы, фамилия

М.П.

Выписка из Единого государственного реестра недвижимости об объекте недвижимости  
**Сведения о частях земельного участка**

<b>Земельный участок</b>			
(вид объекта недвижимости)			
Лист № ___ Раздела <b>4.2</b>	Всего листов раздела <b>4.2</b> : ___	Всего разделов: ___	Всего листов выписки: ___
<b>29.06.2019 № 99/2019/269975739</b>			
Кадастровый номер:		<b>23:40:0407009:31</b>	

Номер точки	Координаты, м		Описание закрепления на местности	Средняя квадратическая погрешность определения координат характерных точек границы части земельного участка, м
	X	Y		
1	2	3	4	5
51	428337.96	1306034.18	данные отсутствуют	0.3
52	428342.36	1306029.95	данные отсутствуют	0.3
53	428344.84	1306032.58	данные отсутствуют	0.3
54	428370.13	1305971.52	данные отсутствуют	0.3
55	428377.37	1305978.5	данные отсутствуют	0.3
56	428374.98	1305980.85	данные отсутствуют	0.3
57	428367.81	1305973.93	данные отсутствуют	0.3
58	428353.94	1305991.52	данные отсутствуют	0.3
59	428352.29	1305989.61	данные отсутствуют	0.3
60	428356.39	1305986.04	данные отсутствуют	0.3
61	428358.01	1305987.9	данные отсутствуют	0.3
62	428349.93	1305996.49	данные отсутствуют	0.3
63	428348.24	1305994.81	данные отсутствуют	0.3
64	428352.33	1305991.1	данные отсутствуют	0.3
65	428354	1305992.89	данные отсутствуют	0.3
66	428340.41	1306010.75	данные отсутствуют	0.3
67	428337.83	1306008.32	данные отсутствуют	0.3

Государственный регистратор		ФГИС ЕГРН
полное наименование должности	подпись	инициалы, фамилия

М.П.

Выписка из Единого государственного реестра недвижимости об объекте недвижимости  
**Сведения о частях земельного участка**

<b>Земельный участок</b>			
(вид объекта недвижимости)			
Лист № ____ Раздела <b>4.2</b>	Всего листов раздела <b>4.2</b> : ____	Всего разделов: ____	Всего листов выписки: ____
<b>29.06.2019 № 99/2019/269975739</b>			
Кадастровый номер:		<b>23:40:0407009:31</b>	

Номер точки	Координаты, м		Описание закрепления на местности	Средняя квадратическая погрешность определения координат характерных точек границы части земельного участка, м
	X	Y		
1	2	3	4	5
68	428342.18	1306003.64	данные отсутствуют	0.3
69	428344.8	1306006.35	данные отсутствуют	0.3
70	428327.46	1306025.99	данные отсутствуют	0.3
71	428324.05	1306022.84	данные отсутствуют	0.3
72	428330.96	1306015.63	данные отсутствуют	0.3
73	428334.37	1306018.74	данные отсутствуют	0.3
74	428324.95	1306033.49	данные отсутствуют	0.3
75	428326.94	1306030.37	данные отсутствуют	0.3
76	428332.08	1306033.89	данные отсутствуют	0.3
77	428330.06	1306037.07	данные отсутствуют	0.3
78	428318.21	1306029.01	данные отсутствуют	0.3
79	428320.23	1306025.96	данные отсутствуют	0.3
80	428325.36	1306029.41	данные отсутствуют	0.3
81	428323.37	1306032.43	данные отсутствуют	0.3
82	428363.87	1305970.48	данные отсутствуют	0.3
83	428366.18	1305968.35	данные отсутствуют	0.3
84	428368.91	1305971.33	данные отсутствуют	0.3

Государственный регистратор		ФГИС ЕГРН
полное наименование должности	подпись	инициалы, фамилия

М.П.

Выписка из Единого государственного реестра недвижимости об объекте недвижимости  
**Сведения о частях земельного участка**

<b>Земельный участок</b>			
(вид объекта недвижимости)			
Лист № ____ Раздела <b>4.2</b>	Всего листов раздела <b>4.2</b> : ____	Всего разделов: ____	Всего листов выписки: ____
<b>29.06.2019 № 99/2019/269975739</b>			
Кадастровый номер:		<b>23:40:0407009:31</b>	

Номер точки	Координаты, м		Описание закрепления на местности	Средняя квадратическая погрешность определения координат характерных точек границы части земельного участка, м
	X	Y		
1	2	3	4	5
85	428366.58	1305973.47	данные отсутствуют	0.3
86	428360.81	1305973.25	данные отсутствуют	0.3
87	428363.21	1305971.21	данные отсутствуют	0.3
88	428365.85	1305974.3	данные отсутствуют	0.3
89	428363.49	1305976.33	данные отсутствуют	0.3
90	428360.46	1305978.95	данные отсутствуют	0.3
91	428357.79	1305975.88	данные отсутствуют	0.3
92	428360.15	1305973.8	данные отсутствуют	0.3
93	428362.74	1305976.86	данные отсутствуют	0.3
94	428356.07	1305983.45	данные отсутствуют	0.3
95	428353.84	1305980.9	данные отсутствуют	0.3
96	428357.96	1305977.26	данные отсутствуют	0.3
97	428360.25	1305979.77	данные отсутствуют	0.3
98	428345.15	1305993.04	данные отсутствуют	0.3
99	428343.08	1305990.72	данные отсутствуют	0.3
100	428348.49	1305985.88	данные отсутствуют	0.3
101	428350.58	1305988.24	данные отсутствуют	0.3

Государственный регистратор		ФГИС ЕГРН
полное наименование должности	подпись	инициалы, фамилия

М.П.

Выписка из Единого государственного реестра недвижимости об объекте недвижимости  
**Сведения о частях земельного участка**

<b>Земельный участок</b>			
(вид объекта недвижимости)			
Лист № ___ Раздела <b>4.2</b>	Всего листов раздела <b>4.2</b> : ___	Всего разделов: ___	Всего листов выписки: ___
<b>29.06.2019 № 99/2019/269975739</b>			
Кадастровый номер:		<b>23:40:0407009:31</b>	

Номер точки	Координаты, м		Описание закрепления на местности	Средняя квадратическая погрешность определения координат характерных точек границы части земельного участка, м
	X	Y		
1	2	3	4	5
102	428334.54	1306002.11	данные отсутствуют	0.3
103	428332.5	1305999.74	данные отсутствуют	0.3
104	428338.02	1305994.97	данные отсутствуют	0.3
105	428340.02	1305997.26	данные отсутствуют	0.3
106	428318.45	1306016.35	данные отсутствуют	0.3
107	428316.45	1306013.96	данные отсутствуют	0.3
108	428321.79	1306009.15	данные отсутствуют	0.3
109	428323.86	1306011.49	данные отсутствуют	0.3
110	428307	1306022.16	данные отсутствуют	0.3
111	428312.42	1306017.41	данные отсутствуют	0.3
112	428314.53	1306019.72	данные отсутствуют	0.3
113	428309.02	1306024.44	данные отсутствуют	0.3
114	428375.41	1305941.91	данные отсутствуют	0.3
115	428368.44	1305949.16	данные отсутствуют	0.3
116	428366.14	1305946.8	данные отсутствуют	0.3
117	428372.99	1305939.65	данные отсутствуют	0.3
118	428362.3	1305933.62	данные отсутствуют	0.3

Государственный регистратор		ФГИС ЕГРН
полное наименование должности	подпись	инициалы, фамилия

М.П.



Выписка из Единого государственного реестра недвижимости об объекте недвижимости  
**Сведения о частях земельного участка**

<b>Земельный участок</b>			
(вид объекта недвижимости)			
Лист № ___ Раздела <b>4.2</b>	Всего листов раздела <b>4.2</b> : ___	Всего разделов: ___	Всего листов выписки: ___
<b>29.06.2019 № 99/2019/269975739</b>			
Кадастровый номер:		<b>23:40:0407009:31</b>	

Номер точки	Координаты, м		Описание закрепления на местности	Средняя квадратическая погрешность определения координат характерных точек границы части земельного участка, м
	X	Y		
1	2	3	4	5
119	428369.29	1305927.65	данные отсутствуют	0.3
120	428371.31	1305930.23	данные отсутствуют	0.3
121	428364.27	1305936.06	данные отсутствуют	0.3
122	428360.12	1305931.1	данные отсутствуют	0.3
123	428358.35	1305928.87	данные отсутствуют	0.3
124	428361.89	1305925.89	данные отсутствуют	0.3
125	428363.7	1305928.08	данные отсутствуют	0.3
126	428365.09	1305951.87	данные отсутствуют	0.3
127	428359.57	1305957.62	данные отсутствуют	0.3
128	428356.55	1305954.82	данные отсутствуют	0.3
129	428362.15	1305949.02	данные отсутствуют	0.3
130	428356.85	1305965.48	данные отсутствуют	0.3
131	428354.8	1305967.16	данные отсутствуют	0.3
132	428353.45	1305965.41	данные отсутствуют	0.3
133	428355.22	1305963.77	данные отсутствуют	0.3
134	428353.67	1305967.3	данные отсутствуют	0.3
135	428346.69	1305973.03	данные отсутствуют	0.3

Государственный регистратор		ФГИС ЕГРН
полное наименование должности	подпись	инициалы, фамилия

М.П.

Выписка из Единого государственного реестра недвижимости об объекте недвижимости  
Сведения о частях земельного участка

<b>Земельный участок</b>			
(вид объекта недвижимости)			
Лист № ___ Раздела <b>4.2</b>	Всего листов раздела <b>4.2</b> : ___	Всего разделов: ___	Всего листов выписки: ___
<b>29.06.2019 № 99/2019/269975739</b>			
Кадастровый номер:		<b>23:40:0407009:31</b>	

Номер точки	Координаты, м		Описание закрепления на местности	Средняя квадратическая погрешность определения координат характерных точек границы части земельного участка, м
	X	Y		
1	2	3	4	5
136	428344.84	1305970.71	данные отсутствуют	0.3
137	428351.79	1305965.04	данные отсутствуют	0.3
138	428345.47	1305973.82	данные отсутствуют	0.3
139	428341.84	1305976.87	данные отсутствуют	0.3
140	428340.01	1305974.55	данные отсутствуют	0.3
141	428343.69	1305971.55	данные отсутствуют	0.3
142	428341.69	1305979.19	данные отсутствуют	0.3
143	428339.49	1305981.08	данные отсутствуют	0.3
144	428336.37	1305977.5	данные отсутствуют	0.3
145	428338.66	1305975.67	данные отсутствуют	0.3
146	428331.48	1305978.28	данные отсутствуют	0.3
147	428335.52	1305982.8	данные отсутствуют	0.3
148	428330.71	1305986.99	данные отсутствуют	0.3
149	428326.7	1305982.44	данные отсутствуют	0.3
150	428312	1306003.15	данные отсутствуют	0.3
151	428307.99	1305998.55	данные отсутствуют	0.3
152	428312.86	1305994.44	данные отсутствуют	0.3

Государственный регистратор		ФГИС ЕГРН
полное наименование должности	подпись	инициалы, фамилия

М.П.

Выписка из Единого государственного реестра недвижимости об объекте недвижимости  
**Сведения о частях земельного участка**

<b>Земельный участок</b>			
(вид объекта недвижимости)			
Лист № ___ Раздела <b>4.2</b>	Всего листов раздела <b>4.2</b> : ___	Всего разделов: ___	Всего листов выписки: ___
<b>29.06.2019 № 99/2019/269975739</b>			
Кадастровый номер:		<b>23:40:0407009:31</b>	

Номер точки	Координаты, м		Описание закрепления на местности	Средняя квадратическая погрешность определения координат характерных точек границы части земельного участка, м
	X	Y		
1	2	3	4	5
153	428316.77	1305999	данные отсутствуют	0.3
154	428309.1	1306005.76	данные отсутствуют	0.3
155	428304.35	1306009.72	данные отсутствуют	0.3
156	428300.92	1306005.52	данные отсутствуют	0.3
157	428305.72	1306001.62	данные отсутствуют	0.3
158	428297.56	1306016.59	данные отсутствуют	0.3
159	428300.06	1306014.11	данные отсутствуют	0.3
160	428305.02	1306019.12	данные отсутствуют	0.3
161	428302.38	1306021.65	данные отсутствуют	0.3
162	428299.15	1306012.85	данные отсутствуют	0.3
163	428296.51	1306015.43	данные отсутствуют	0.3
164	428291.74	1306010.13	данные отсутствуют	0.3
165	428294.28	1306007.74	данные отсутствуют	0.3
166	428294.95	1305999.57	данные отсутствуют	0.3
167	428299.02	1306005.95	данные отсутствуют	0.3
168	428296.49	1306007.63	данные отсутствуют	0.3
169	428292.44	1306001.29	данные отсутствуют	0.3

Государственный регистратор		ФГИС ЕГРН
полное наименование должности	подпись	инициалы, фамилия

М.П.

Выписка из Единого государственного реестра недвижимости об объекте недвижимости  
**Сведения о частях земельного участка**

<b>Земельный участок</b>			
(вид объекта недвижимости)			
Лист № ____ Раздела <b>4.2</b>	Всего листов раздела <b>4.2</b> : ____	Всего разделов: ____	Всего листов выписки: ____
<b>29.06.2019 № 99/2019/269975739</b>			
Кадастровый номер:		<b>23:40:0407009:31</b>	

Номер точки	Координаты, м		Описание закрепления на местности	Средняя квадратическая погрешность определения координат характерных точек границы части земельного участка, м
	X	Y		
1	2	3	4	5
170	428283	1306000.72	данные отсутствуют	0.3
171	428284.99	1305998.94	данные отсутствуют	0.3
172	428289.91	1306005.19	данные отсутствуют	0.3
173	428287.88	1306006.97	данные отсутствуют	0.3
174	428334.06	1306017.48	данные отсутствуют	0.3
175	428331.46	1306015.03	данные отсутствуют	0.3
176	428335.74	1306010.53	данные отсутствуют	0.3
177	428338.27	1306012.94	данные отсутствуют	0.3
178	428325.51	1305991.5	данные отсутствуют	0.3
179	428320.69	1305995.66	данные отсутствуют	0.3
180	428316.7	1305991.08	данные отсутствуют	0.3
181	428321.51	1305986.93	данные отсутствуют	0.3
182	428337.31	1305969.87	данные отсутствуют	0.3
183	428329.66	1305961.89	данные отсутствуют	0.3
184	428331.94	1305959.72	данные отсутствуют	0.3
185	428339.58	1305967.73	данные отсутствуют	0.3
186	428335.05	1305972.27	данные отсутствуют	0.3

Государственный регистратор		ФГИС ЕГРН
полное наименование должности	подпись	инициалы, фамилия

М.П.

Выписка из Единого государственного реестра недвижимости об объекте недвижимости  
**Сведения о частях земельного участка**

<b>Земельный участок</b>			
(вид объекта недвижимости)			
Лист № ___ Раздела <b>4.2</b>	Всего листов раздела <b>4.2</b> : ___	Всего разделов: ___	Всего листов выписки: ___
<b>29.06.2019 № 99/2019/269975739</b>			
Кадастровый номер:		<b>23:40:0407009:31</b>	

Номер точки	Координаты, м		Описание закрепления на местности	Средняя квадратическая погрешность определения координат характерных точек границы части земельного участка, м
	X	Y		
1	2	3	4	5
187	428332.98	1305974.04	данные отсутствуют	0.3
188	428329.02	1305969.48	данные отсутствуют	0.3
189	428331.1	1305967.79	данные отсутствуют	0.3
190	428327.46	1305975.96	данные отсутствуют	0.3
191	428323.41	1305971.56	данные отсутствуют	0.3
192	428325.47	1305969.64	данные отсутствуют	0.3
193	428329.52	1305974.12	данные отсутствуют	0.3
194	428326.19	1305977.14	данные отсутствуют	0.3
195	428324.19	1305979.01	данные отсутствуют	0.3
196	428320.1	1305974.62	данные отсутствуют	0.3
197	428322.1	1305972.69	данные отсутствуют	0.3
198	428320.54	1305982.17	данные отсутствуют	0.3
199	428316.35	1305977.96	данные отсутствуют	0.3
200	428318.33	1305975.97	данные отсутствуют	0.3
201	428322.51	1305980.32	данные отсутствуют	0.3
202	428318.47	1305983.81	данные отсутствуют	0.3
203	428316.23	1305985.88	данные отсутствуют	0.3

Государственный регистратор		ФГИС ЕГРН
полное наименование должности	подпись	инициалы, фамилия

М.П.

Выписка из Единого государственного реестра недвижимости об объекте недвижимости  
**Сведения о частях земельного участка**

<b>Земельный участок</b>			
(вид объекта недвижимости)			
Лист № ____ Раздела <b>4.2</b>	Всего листов раздела <b>4.2</b> : ____	Всего разделов: ____	Всего листов выписки: ____
<b>29.06.2019 № 99/2019/269975739</b>			
Кадастровый номер:		<b>23:40:0407009:31</b>	

Номер точки	Координаты, м		Описание закрепления на местности	Средняя квадратическая погрешность определения координат характерных точек границы части земельного участка, м
	X	Y		
1	2	3	4	5
204	428312.14	1305981.3	данные отсутствуют	0.3
205	428314.44	1305979.25	данные отсутствуют	0.3
206	428327.28	1305963.57	данные отсутствуют	0.3
207	428325.43	1305961.55	данные отсутствуют	0.3
208	428329.93	1305957.54	данные отсутствуют	0.3
209	428331.72	1305959.51	данные отсутствуют	0.3
210	428328.98	1305956.92	данные отсутствуют	0.3
211	428327.48	1305959.7	данные отсутствуют	0.3
212	428317.84	1305954.4	данные отсутствуют	0.3
213	428319.38	1305951.66	данные отсутствуют	0.3
214	428323.18	1305960.98	данные отсутствуют	0.3
215	428315.08	1305968.55	данные отсутствуют	0.3
216	428312.94	1305966.31	данные отсутствуют	0.3
217	428321.03	1305958.8	данные отсутствуют	0.3
218	428310.31	1305962.81	данные отсутствуют	0.3
219	428308.33	1305960.42	данные отсутствуют	0.3
220	428316.85	1305953.51	данные отсутствуют	0.3

Государственный регистратор		ФГИС ЕГРН
полное наименование должности	подпись	инициалы, фамилия

М.П.

Выписка из Единого государственного реестра недвижимости об объекте недвижимости  
**Сведения о частях земельного участка**

<b>Земельный участок</b>			
(вид объекта недвижимости)			
Лист № ____ Раздела <b>4.2</b>	Всего листов раздела <b>4.2</b> : ____	Всего разделов: ____	Всего листов выписки: ____
<b>29.06.2019 № 99/2019/269975739</b>			
Кадастровый номер:		<b>23:40:0407009:31</b>	

Номер точки	Координаты, м		Описание закрепления на местности	Средняя квадратическая погрешность определения координат характерных точек границы части земельного участка, м
	X	Y		
1	2	3	4	5
221	428318.81	1305955.94	данные отсутствуют	0.3
222	428315.76	1305975.19	данные отсутствуют	0.3
223	428311.43	1305979.37	данные отсутствуют	0.3
224	428309.53	1305977.44	данные отсутствуют	0.3
225	428313.91	1305973.24	данные отсутствуют	0.3
226	428312.89	1305973	данные отсутствуют	0.3
227	428310.78	1305975.07	данные отсутствуют	0.3
228	428307.81	1305971.92	данные отсутствуют	0.3
229	428309.92	1305969.88	данные отсутствуют	0.3
230	428305.72	1305979.32	данные отсутствуют	0.3
231	428303.73	1305977.2	данные отсутствуют	0.3
232	428307.21	1305974	данные отсутствуют	0.3
233	428309.17	1305976.1	данные отсутствуют	0.3
234	428300.64	1305985.65	данные отсутствуют	0.3
235	428297.44	1305982.17	данные отсутствуют	0.3
236	428299.58	1305980.22	данные отсутствуют	0.3
237	428302.77	1305983.69	данные отсутствуют	0.3

Государственный регистратор		ФГИС ЕГРН
полное наименование должности	подпись	инициалы, фамилия

М.П.

Выписка из Единого государственного реестра недвижимости об объекте недвижимости  
**Сведения о частях земельного участка**

<b>Земельный участок</b>			
(вид объекта недвижимости)			
Лист № ____ Раздела <b>4.2</b>	Всего листов раздела <b>4.2</b> : ____	Всего разделов: ____	Всего листов выписки: ____
<b>29.06.2019 № 99/2019/269975739</b>			
Кадастровый номер:		<b>23:40:0407009:31</b>	

Номер точки	Координаты, м		Описание закрепления на местности	Средняя квадратическая погрешность определения координат характерных точек границы части земельного участка, м
	X	Y		
1	2	3	4	5
238	428286.17	1305992.98	данные отсутствуют	0.3
239	428288.23	1305991.42	данные отсутствуют	0.3
240	428291.41	1305995.56	данные отсутствуют	0.3
241	428289.37	1305997.16	данные отсутствуют	0.3
242	428301.03	1305966.62	данные отсутствуют	0.3
243	428303.69	1305964.37	данные отсутствуют	0.3
244	428305.31	1305966.23	данные отсутствуют	0.3
245	428302.66	1305968.53	данные отсутствуют	0.3
246	428303.16	1305970.06	данные отсутствуют	0.3
247	428300.71	1305972.13	данные отсутствуют	0.3
248	428298.06	1305969.01	данные отсутствуют	0.3
249	428300.45	1305967.08	данные отсутствуют	0.3
250	428300.18	1305972.54	данные отсутствуют	0.3
251	428297.73	1305974.66	данные отсутствуют	0.3
252	428295.17	1305971.54	данные отсутствуют	0.3
253	428297.52	1305969.52	данные отсутствуют	0.3
254	428294.69	1305971.82	данные отсутствуют	0.3

Государственный регистратор		ФГИС ЕГРН
полное наименование должности	подпись	инициалы, фамилия

М.П.



Выписка из Единого государственного реестра недвижимости об объекте недвижимости  
**Сведения о частях земельного участка**

<b>Земельный участок</b>			
(вид объекта недвижимости)			
Лист № ____ Раздела <b>4.2</b>	Всего листов раздела <b>4.2</b> : ____	Всего разделов: ____	Всего листов выписки: ____
<b>29.06.2019 № 99/2019/269975739</b>			
Кадастровый номер:		<b>23:40:0407009:31</b>	

Номер точки	Координаты, м		Описание закрепления на местности	Средняя квадратическая погрешность определения координат характерных точек границы части земельного участка, м
	X	Y		
1	2	3	4	5
255	428297.31	1305975.02	данные отсутствуют	0.3
256	428294.9	1305977.09	данные отсутствуют	0.3
257	428292.23	1305974	данные отсутствуют	0.3
258	428293.85	1305977.91	данные отсутствуют	0.3
259	428291.36	1305979.82	данные отсутствуют	0.3
260	428288.75	1305976.79	данные отсутствуют	0.3
261	428291.22	1305974.82	данные отсутствуют	0.3
262	428290.74	1305980.43	данные отсутствуют	0.3
263	428288.4	1305982.48	данные отсутствуют	0.3
264	428285.7	1305979.5	данные отсутствуют	0.3
265	428287.98	1305977.51	данные отсутствуют	0.3
266	428296.28	1305987.49	данные отсутствуют	0.3
267	428294.17	1305989.54	данные отсутствуют	0.3
268	428291.02	1305986.04	данные отсутствуют	0.3
269	428293.14	1305984.05	данные отсутствуют	0.3
270	428351.39	1305987.62	данные отсутствуют	0.3
271	428349.11	1305985.1	данные отсутствуют	0.3

Государственный регистратор		ФГИС ЕГРН
полное наименование должности	подпись	инициалы, фамилия

М.П.

Выписка из Единого государственного реестра недвижимости об объекте недвижимости  
**Сведения о частях земельного участка**

<b>Земельный участок</b>			
(вид объекта недвижимости)			
Лист № ____ Раздела <b>4.2</b>	Всего листов раздела <b>4.2</b> : ____	Всего разделов: ____	Всего листов выписки: ____
<b>29.06.2019 № 99/2019/269975739</b>			
Кадастровый номер:		<b>23:40:0407009:31</b>	

Номер точки	Координаты, м		Описание закрепления на местности	Средняя квадратическая погрешность определения координат характерных точек границы части земельного участка, м
	X	Y		
1	2	3	4	5
272	428353.21	1305981.48	данные отсутствуют	0.3
273	428355.42	1305984.06	данные отсутствуют	0.3
274	428332.92	1305942.03	данные отсутствуют	0.3
275	428334.6	1305939.6	данные отсутствуют	0.3
276	428340.63	1305943.76	данные отсутствуют	0.3
277	428338.86	1305946.2	данные отсутствуют	0.3
278	428325.55	1305937.04	данные отсутствуют	0.3
279	428327.22	1305934.59	данные отсутствуют	0.3
280	428333.15	1305938.76	данные отсутствуют	0.3
281	428331.48	1305941.15	данные отсутствуют	0.3
282	428317.87	1305931.74	данные отсутствуют	0.3
283	428319.54	1305929.33	данные отсутствуют	0.3
284	428325.5	1305933.46	данные отсутствуют	0.3
285	428323.86	1305935.89	данные отсутствуют	0.3
286	428310.52	1305926.62	данные отсутствуют	0.3
287	428312.13	1305924.19	данные отсутствуют	0.3
288	428318.22	1305928.34	данные отсутствуют	0.3

Государственный регистратор		ФГИС ЕГРН
полное наименование должности	подпись	инициалы, фамилия

М.П.

Выписка из Единого государственного реестра недвижимости об объекте недвижимости  
**Сведения о частях земельного участка**

<b>Земельный участок</b>			
(вид объекта недвижимости)			
Лист № ___ Раздела <b>4.2</b>	Всего листов раздела <b>4.2</b> : ___	Всего разделов: ___	Всего листов выписки: ___
<b>29.06.2019 № 99/2019/269975739</b>			
Кадастровый номер:		<b>23:40:0407009:31</b>	

Номер точки	Координаты, м		Описание закрепления на местности	Средняя квадратическая погрешность определения координат характерных точек границы части земельного участка, м
	X	Y		
1	2	3	4	5
289	428316.55	1305930.84	данные отсутствуют	0.3
290	428303.28	1305921.45	данные отсутствуют	0.3
291	428305	1305919.01	данные отсутствуют	0.3
292	428310.94	1305923.36	данные отсутствуют	0.3
293	428309.22	1305925.7	данные отсутствуют	0.3
294	428295.26	1305959.78	данные отсутствуют	0.3
295	428297.83	1305957.53	данные отсутствуют	0.3
296	428302.49	1305962.89	данные отсутствуют	0.3
297	428299.9	1305965.16	данные отсутствуют	0.3
298	428296.78	1305967.99	данные отсутствуют	0.3
299	428292.16	1305962.61	данные отсутствуют	0.3
300	428294.62	1305960.44	данные отсутствуют	0.3
301	428299.23	1305965.79	данные отсутствуют	0.3
302	428286.62	1305975.78	данные отсутствуют	0.3
303	428282.34	1305970.07	данные отсутствуют	0.3
304	428284.92	1305968.16	данные отсутствуют	0.3
305	428289.12	1305973.94	данные отсутствуют	0.3

Государственный регистратор		ФГИС ЕГРН
полное наименование должности	подпись	инициалы, фамилия

М.П.

Выписка из Единого государственного реестра недвижимости об объекте недвижимости  
**Сведения о частях земельного участка**

<b>Земельный участок</b>			
(вид объекта недвижимости)			
Лист № ____ Раздела <b>4.2</b>	Всего листов раздела <b>4.2</b> : ____	Всего разделов: ____	Всего листов выписки: ____
<b>29.06.2019 № 99/2019/269975739</b>			
Кадастровый номер:		<b>23:40:0407009:31</b>	

Номер точки	Координаты, м		Описание закрепления на местности	Средняя квадратическая погрешность определения координат характерных точек границы части земельного участка, м
	X	Y		
1	2	3	4	5
306	428276.49	1305981.66	данные отсутствуют	0.3
307	428278.69	1305979.85	данные отсутствуют	0.3
308	428282.62	1305984.43	данные отсутствуют	0.3
309	428280.32	1305986.44	данные отсутствуют	0.3
310	428270.31	1305974.39	данные отсутствуют	0.3
311	428272.56	1305972.55	данные отсутствуют	0.3
312	428276.34	1305977.15	данные отсутствуют	0.3
313	428274.08	1305979.05	данные отсутствуют	0.3
314	428261.39	1305968.78	данные отсутствуют	0.3
315	428262.87	1305966.53	данные отсутствуют	0.3
316	428268.95	1305970.61	данные отсутствуют	0.3
317	428267.4	1305973	данные отсутствуют	0.3
318	428254.05	1305963.55	данные отсутствуют	0.3
319	428255.73	1305961.21	данные отсутствуют	0.3
320	428259.83	1305964.2	данные отсутствуют	0.3
321	428258.23	1305966.48	данные отсутствуют	0.3
322	428247.15	1305958.47	данные отсутствуют	0.3

Государственный регистратор		ФГИС ЕГРН
полное наименование должности	подпись	инициалы, фамилия

М.П.

Выписка из Единого государственного реестра недвижимости об объекте недвижимости  
**Сведения о частях земельного участка**

<b>Земельный участок</b>			
(вид объекта недвижимости)			
Лист № ___ Раздела <b>4.2</b>	Всего листов раздела <b>4.2</b> : ___	Всего разделов: ___	Всего листов выписки: ___
<b>29.06.2019 № 99/2019/269975739</b>			
Кадастровый номер:		<b>23:40:0407009:31</b>	

Номер точки	Координаты, м		Описание закрепления на местности	Средняя квадратическая погрешность определения координат характерных точек границы части земельного участка, м
	X	Y		
1	2	3	4	5
323	428248.81	1305956.11	данные отсутствуют	0.3
324	428252.91	1305959.04	данные отсутствуют	0.3
325	428251.34	1305961.35	данные отсутствуют	0.3
326	428240.29	1305953.6	данные отсутствуют	0.3
327	428242.02	1305951.11	данные отсутствуют	0.3
328	428246.46	1305954.23	данные отсутствуют	0.3
329	428244.72	1305956.73	данные отсутствуют	0.3
330	428233.35	1305948.96	данные отсутствуют	0.3
331	428235.03	1305946.4	данные отсутствуют	0.3
332	428239.61	1305949.31	данные отсутствуют	0.3
333	428237.92	1305951.85	данные отсутствуют	0.3
334	428217.85	1305938.15	данные отсутствуют	0.3
335	428219.5	1305935.6	данные отсутствуют	0.3
336	428224.97	1305939.06	данные отсутствуют	0.3
337	428223.31	1305941.6	данные отсутствуют	0.3
338	428225.58	1305943.14	данные отсутствуют	0.3
339	428227.4	1305940.64	данные отсутствуют	0.3

Государственный регистратор		ФГИС ЕГРН
полное наименование должности	подпись	инициалы, фамилия

М.П.

Выписка из Единого государственного реестра недвижимости об объекте недвижимости  
**Сведения о частях земельного участка**

<b>Земельный участок</b>			
(вид объекта недвижимости)			
Лист № ____ Раздела <b>4.2</b>	Всего листов раздела <b>4.2</b> : ____	Всего разделов: ____	Всего листов выписки: ____
<b>29.06.2019 № 99/2019/269975739</b>			
Кадастровый номер:		<b>23:40:0407009:31</b>	

Номер точки	Координаты, м		Описание закрепления на местности	Средняя квадратическая погрешность определения координат характерных точек границы части земельного участка, м
	X	Y		
1	2	3	4	5
340	428232.62	1305944.54	данные отсутствуют	0.3
341	428230.94	1305946.89	данные отсутствуют	0.3
342	428209.22	1305933.26	данные отсутствуют	0.3
343	428211.06	1305930.26	данные отсутствуют	0.3
344	428216.94	1305933.97	данные отсутствуют	0.3
345	428215.08	1305937	данные отсутствуют	0.3
346	428201.7	1305927.53	данные отсутствуют	0.3
347	428203.21	1305925.15	данные отсутствуют	0.3
348	428208.64	1305928.65	данные отсутствуют	0.3
349	428207.13	1305930.99	данные отсутствуют	0.3
350	428193.93	1305922.38	данные отсутствуют	0.3
351	428195.48	1305919.96	данные отсутствуют	0.3
352	428200.91	1305923.51	данные отсутствуют	0.3
353	428199.36	1305925.9	данные отсутствуют	0.3
354	428186.36	1305917.53	данные отсутствуют	0.3
355	428188.09	1305914.94	данные отсутствуют	0.3
356	428193.14	1305918.42	данные отсутствуют	0.3

Государственный регистратор		ФГИС ЕГРН
полное наименование должности	подпись	инициалы, фамилия

М.П.

Выписка из Единого государственного реестра недвижимости об объекте недвижимости  
**Сведения о частях земельного участка**

<b>Земельный участок</b>			
(вид объекта недвижимости)			
Лист № ___ Раздела <b>4.2</b>	Всего листов раздела <b>4.2</b> : ___	Всего разделов: ___	Всего листов выписки: ___
<b>29.06.2019 № 99/2019/269975739</b>			
Кадастровый номер:		<b>23:40:0407009:31</b>	

Номер точки	Координаты, м		Описание закрепления на местности	Средняя квадратическая погрешность определения координат характерных точек границы части земельного участка, м
	X	Y		
1	2	3	4	5
357	428191.38	1305921.05	данные отсутствуют	0.3
358	428184.68	1305916.44	данные отсутствуют	0.3
359	428180.78	1305913.82	данные отсутствуют	0.3
360	428182.56	1305911.22	данные отсутствуют	0.3
361	428186.35	1305913.88	данные отсутствуют	0.3
362	428285.97	1305947.02	данные отсутствуют	0.3
363	428287.93	1305944.55	данные отсутствуют	0.3
364	428292.72	1305948.31	данные отсутствуют	0.3
365	428290.74	1305950.65	данные отсутствуют	0.3
366	428278.33	1305941.52	данные отсутствуют	0.3
367	428280	1305938.97	данные отсутствуют	0.3
368	428286.38	1305943.31	данные отсутствуют	0.3
369	428284.66	1305945.78	данные отсутствуют	0.3
370	428280.09	1305905.4	данные отсутствуют	0.3
371	428283.59	1305910.59	данные отсутствуют	0.3
372	428280.6	1305912.56	данные отсутствуют	0.3
373	428277.21	1305907.4	данные отсутствуют	0.3

Государственный регистратор		ФГИС ЕГРН
полное наименование должности	подпись	инициалы, фамилия

М.П.

Выписка из Единого государственного реестра недвижимости об объекте недвижимости  
**Сведения о частях земельного участка**

<b>Земельный участок</b>			
(вид объекта недвижимости)			
Лист № ____ Раздела <b>4.2</b>	Всего листов раздела <b>4.2</b> : ____	Всего разделов: ____	Всего листов выписки: ____
<b>29.06.2019 № 99/2019/269975739</b>			
Кадастровый номер:		<b>23:40:0407009:31</b>	

Номер точки	Координаты, м		Описание закрепления на местности	Средняя квадратическая погрешность определения координат характерных точек границы части земельного участка, м
	X	Y		
1	2	3	4	5
374	428228.71	1305874.1	данные отсутствуют	0.3
375	428237.99	1305868.96	данные отсутствуют	0.3
376	428240.91	1305874.33	данные отсутствуют	0.3
377	428231.71	1305879.59	данные отсутствуют	0.3
378	428235.07	1305865.56	данные отсутствуют	0.3
379	428233.05	1305867.39	данные отсутствуют	0.3
380	428229.96	1305864.1	данные отсутствуют	0.3
381	428232.01	1305862.24	данные отсутствуют	0.3
382	428307.83	1305863.93	данные отсутствуют	0.3
383	428309.8	1305861.59	данные отсутствуют	0.3
384	428314.37	1305865.45	данные отсутствуют	0.3
385	428312.41	1305867.75	данные отсутствуют	0.3
386	428295.92	1305852.05	данные отсутствуют	0.3
387	428298.12	1305850	данные отсутствуют	0.3
388	428302.66	1305854.91	данные отсутствуют	0.3
389	428300.44	1305857	данные отсутствуют	0.3
390	428278.12	1305863.05	данные отсутствуют	0.3

Государственный регистратор		ФГИС ЕГРН
полное наименование должности	подпись	инициалы, фамилия

М.П.



Выписка из Единого государственного реестра недвижимости об объекте недвижимости  
**Сведения о частях земельного участка**

<b>Земельный участок</b>			
(вид объекта недвижимости)			
Лист № ___ Раздела <b>4.2</b>	Всего листов раздела <b>4.2</b> : ___	Всего разделов: ___	Всего листов выписки: ___
<b>29.06.2019 № 99/2019/269975739</b>			
Кадастровый номер:		<b>23:40:0407009:31</b>	

Номер точки	Координаты, м		Описание закрепления на местности	Средняя квадратическая погрешность определения координат характерных точек границы части земельного участка, м
	X	Y		
1	2	3	4	5
391	428275.26	1305866.2	данные отсутствуют	0.3
392	428271.27	1305862.52	данные отсутствуют	0.3
393	428273.97	1305859.32	данные отсутствуют	0.3
394	428235.1	1305854.32	данные отсутствуют	0.3
395	428237.1	1305852.43	данные отсутствуют	0.3
396	428241.42	1305856.57	данные отсутствуют	0.3
397	428239.52	1305858.46	данные отсутствуют	0.3
398	428262.68	1305850.12	данные отсутствуют	0.3
399	428264.38	1305847.89	данные отсутствуют	0.3
400	428270.68	1305852.74	данные отсутствуют	0.3
401	428268.9	1305854.9	данные отсутствуют	0.3

Государственный регистратор		ФГИС ЕГРН
полное наименование должности	подпись	инициалы, фамилия

М.П.

Выписка из Единого государственного реестра недвижимости об объекте недвижимости  
Сведения о частях земельного участка

<b>Земельный участок</b>				
(вид объекта недвижимости)				
Лист № ____ Раздела <b>4.2</b>		Всего листов раздела <b>4.2</b> : ____		Всего разделов: ____
Всего листов выписки: ____				
<b>29.06.2019 № 99/2019/269975739</b>				
Кадастровый номер:			<b>23:40:0407009:31</b>	
Сведения о характерных точках границы части (частей) земельного участка				
Учетный номер части: 28				
Система координат: МСК 23, зона 1				
Зона №				
Номер точки	Координаты, м		Описание закрепления на местности	Средняя квадратическая погрешность определения координат характерных точек границы части земельного участка, м
	X	Y		
1	2	3	4	5
18	428270.18	1305928.09	данные отсутствуют	0.3
19	428278.52	1305933.91	данные отсутствуют	0.3
20	428274.2	1305940.15	данные отсутствуют	0.3
21	428265.81	1305934.39	данные отсутствуют	0.3
22	428402	1305962.18	данные отсутствуют	0.3
23	428399.77	1305964.35	данные отсутствуют	0.3
24	428397.55	1305962.06	данные отсутствуют	0.3
25	428399.77	1305959.87	данные отсутствуют	0.3
26	428392.83	1305985.84	данные отсутствуют	0.3
27	428390.1	1305984.67	данные отсутствуют	0.3
28	428396.01	1305970.83	данные отсутствуют	0.3
29	428398.77	1305971.99	данные отсутствуют	0.3
30	428379.22	1305989.88	данные отсутствуют	0.3
31	428377.08	1305992	данные отсутствуют	0.3
32	428374.19	1305988.99	данные отсутствуют	0.3
33	428376.42	1305986.89	данные отсутствуют	0.3
Государственный регистратор			ФГИС ЕГРН	
полное наименование должности			подпись	
			инициалы, фамилия	

М.П.

Выписка из Единого государственного реестра недвижимости об объекте недвижимости  
**Сведения о частях земельного участка**

<b>Земельный участок</b>			
(вид объекта недвижимости)			
Лист № ____ Раздела <b>4.2</b>	Всего листов раздела <b>4.2</b> : ____	Всего разделов: ____	Всего листов выписки: ____
<b>29.06.2019 № 99/2019/269975739</b>			
Кадастровый номер:		<b>23:40:0407009:31</b>	

Номер точки	Координаты, м		Описание закрепления на местности	Средняя квадратическая погрешность определения координат характерных точек границы части земельного участка, м
	X	Y		
1	2	3	4	5
34	428373.66	1306003.93	данные отсутствуют	0.3
35	428370	1306007.65	данные отсутствуют	0.3
36	428367.68	1306005.4	данные отсутствуют	0.3
37	428371.32	1306001.6	данные отсутствуют	0.3
38	428368.61	1306009.95	данные отсутствуют	0.3
39	428360.35	1306018.13	данные отсутствуют	0.3
40	428357.52	1306015.45	данные отсутствуют	0.3
41	428365.82	1306007.18	данные отсутствуют	0.3
42	428358.15	1306020.05	данные отсутствуют	0.3
43	428353.77	1306024.34	данные отсутствуют	0.3
44	428351.12	1306021.58	данные отсутствуют	0.3
45	428355.4	1306017.32	данные отсутствуют	0.3
46	428351.63	1306026.35	данные отсутствуют	0.3
47	428347.19	1306030.47	данные отсутствуют	0.3
48	428344.61	1306027.85	данные отсутствуют	0.3
49	428348.93	1306023.69	данные отсутствуют	0.3
50	428340.39	1306036.94	данные отсутствуют	0.3

Государственный регистратор		ФГИС ЕГРН
полное наименование должности	подпись	инициалы, фамилия

М.П.

Выписка из Единого государственного реестра недвижимости об объекте недвижимости  
**Сведения о частях земельного участка**

<b>Земельный участок</b>			
(вид объекта недвижимости)			
Лист № ___ Раздела <b>4.2</b>	Всего листов раздела <b>4.2</b> : ___	Всего разделов: ___	Всего листов выписки: ___
<b>29.06.2019 № 99/2019/269975739</b>			
Кадастровый номер:		<b>23:40:0407009:31</b>	

Номер точки	Координаты, м		Описание закрепления на местности	Средняя квадратическая погрешность определения координат характерных точек границы части земельного участка, м
	X	Y		
1	2	3	4	5
51	428337.96	1306034.18	данные отсутствуют	0.3
52	428342.36	1306029.95	данные отсутствуют	0.3
53	428344.84	1306032.58	данные отсутствуют	0.3
54	428370.13	1305971.52	данные отсутствуют	0.3
55	428377.37	1305978.5	данные отсутствуют	0.3
56	428374.98	1305980.85	данные отсутствуют	0.3
57	428367.81	1305973.93	данные отсутствуют	0.3
58	428353.94	1305991.52	данные отсутствуют	0.3
59	428352.29	1305989.61	данные отсутствуют	0.3
60	428356.39	1305986.04	данные отсутствуют	0.3
61	428358.01	1305987.9	данные отсутствуют	0.3
62	428349.93	1305996.49	данные отсутствуют	0.3
63	428348.24	1305994.81	данные отсутствуют	0.3
64	428352.33	1305991.1	данные отсутствуют	0.3
65	428354	1305992.89	данные отсутствуют	0.3
66	428340.41	1306010.75	данные отсутствуют	0.3
67	428337.83	1306008.32	данные отсутствуют	0.3

Государственный регистратор		ФГИС ЕГРН
полное наименование должности	подпись	инициалы, фамилия

М.П.

Выписка из Единого государственного реестра недвижимости об объекте недвижимости  
**Сведения о частях земельного участка**

<b>Земельный участок</b>			
(вид объекта недвижимости)			
Лист № ___ Раздела <b>4.2</b>	Всего листов раздела <b>4.2</b> : ___	Всего разделов: ___	Всего листов выписки: ___
<b>29.06.2019 № 99/2019/269975739</b>			
Кадастровый номер:		<b>23:40:0407009:31</b>	

Номер точки	Координаты, м		Описание закрепления на местности	Средняя квадратическая погрешность определения координат характерных точек границы части земельного участка, м
	X	Y		
1	2	3	4	5
68	428342.18	1306003.64	данные отсутствуют	0.3
69	428344.8	1306006.35	данные отсутствуют	0.3
70	428327.46	1306025.99	данные отсутствуют	0.3
71	428324.05	1306022.84	данные отсутствуют	0.3
72	428330.96	1306015.63	данные отсутствуют	0.3
73	428334.37	1306018.74	данные отсутствуют	0.3
74	428324.95	1306033.49	данные отсутствуют	0.3
75	428326.94	1306030.37	данные отсутствуют	0.3
76	428332.08	1306033.89	данные отсутствуют	0.3
77	428330.06	1306037.07	данные отсутствуют	0.3
78	428318.21	1306029.01	данные отсутствуют	0.3
79	428320.23	1306025.96	данные отсутствуют	0.3
80	428325.36	1306029.41	данные отсутствуют	0.3
81	428323.37	1306032.43	данные отсутствуют	0.3
82	428363.87	1305970.48	данные отсутствуют	0.3
83	428366.18	1305968.35	данные отсутствуют	0.3
84	428368.91	1305971.33	данные отсутствуют	0.3

Государственный регистратор		ФГИС ЕГРН
полное наименование должности	подпись	инициалы, фамилия

М.П.

Выписка из Единого государственного реестра недвижимости об объекте недвижимости  
**Сведения о частях земельного участка**

<b>Земельный участок</b>			
(вид объекта недвижимости)			
Лист № ___ Раздела <b>4.2</b>	Всего листов раздела <b>4.2</b> : ___	Всего разделов: ___	Всего листов выписки: ___
<b>29.06.2019 № 99/2019/269975739</b>			
Кадастровый номер:		<b>23:40:0407009:31</b>	

Номер точки	Координаты, м		Описание закрепления на местности	Средняя квадратическая погрешность определения координат характерных точек границы части земельного участка, м
	X	Y		
1	2	3	4	5
85	428366.58	1305973.47	данные отсутствуют	0.3
86	428360.81	1305973.25	данные отсутствуют	0.3
87	428363.21	1305971.21	данные отсутствуют	0.3
88	428365.85	1305974.3	данные отсутствуют	0.3
89	428363.49	1305976.33	данные отсутствуют	0.3
90	428360.46	1305978.95	данные отсутствуют	0.3
91	428357.79	1305975.88	данные отсутствуют	0.3
92	428360.15	1305973.8	данные отсутствуют	0.3
93	428362.74	1305976.86	данные отсутствуют	0.3
94	428356.07	1305983.45	данные отсутствуют	0.3
95	428353.84	1305980.9	данные отсутствуют	0.3
96	428357.96	1305977.26	данные отсутствуют	0.3
97	428360.25	1305979.77	данные отсутствуют	0.3
98	428345.15	1305993.04	данные отсутствуют	0.3
99	428343.08	1305990.72	данные отсутствуют	0.3
100	428348.49	1305985.88	данные отсутствуют	0.3
101	428350.58	1305988.24	данные отсутствуют	0.3

Государственный регистратор		ФГИС ЕГРН
полное наименование должности	подпись	инициалы, фамилия

М.П.

Выписка из Единого государственного реестра недвижимости об объекте недвижимости  
**Сведения о частях земельного участка**

<b>Земельный участок</b>			
(вид объекта недвижимости)			
Лист № ____ Раздела <b>4.2</b>	Всего листов раздела <b>4.2</b> : ____	Всего разделов: ____	Всего листов выписки: ____
<b>29.06.2019 № 99/2019/269975739</b>			
Кадастровый номер:		<b>23:40:0407009:31</b>	

Номер точки	Координаты, м		Описание закрепления на местности	Средняя квадратическая погрешность определения координат характерных точек границы части земельного участка, м
	X	Y		
1	2	3	4	5
102	428334.54	1306002.11	данные отсутствуют	0.3
103	428332.5	1305999.74	данные отсутствуют	0.3
104	428338.02	1305994.97	данные отсутствуют	0.3
105	428340.02	1305997.26	данные отсутствуют	0.3
106	428318.45	1306016.35	данные отсутствуют	0.3
107	428316.45	1306013.96	данные отсутствуют	0.3
108	428321.79	1306009.15	данные отсутствуют	0.3
109	428323.86	1306011.49	данные отсутствуют	0.3
110	428307	1306022.16	данные отсутствуют	0.3
111	428312.42	1306017.41	данные отсутствуют	0.3
112	428314.53	1306019.72	данные отсутствуют	0.3
113	428309.02	1306024.44	данные отсутствуют	0.3
114	428375.41	1305941.91	данные отсутствуют	0.3
115	428368.44	1305949.16	данные отсутствуют	0.3
116	428366.14	1305946.8	данные отсутствуют	0.3
117	428372.99	1305939.65	данные отсутствуют	0.3
118	428362.3	1305933.62	данные отсутствуют	0.3

Государственный регистратор		ФГИС ЕГРН
полное наименование должности	подпись	инициалы, фамилия

М.П.

Выписка из Единого государственного реестра недвижимости об объекте недвижимости  
**Сведения о частях земельного участка**

<b>Земельный участок</b>			
(вид объекта недвижимости)			
Лист № ___ Раздела <b>4.2</b>	Всего листов раздела <b>4.2</b> : ___	Всего разделов: ___	Всего листов выписки: ___
<b>29.06.2019 № 99/2019/269975739</b>			
Кадастровый номер:		<b>23:40:0407009:31</b>	

Номер точки	Координаты, м		Описание закрепления на местности	Средняя квадратическая погрешность определения координат характерных точек границы части земельного участка, м
	X	Y		
1	2	3	4	5
119	428369.29	1305927.65	данные отсутствуют	0.3
120	428371.31	1305930.23	данные отсутствуют	0.3
121	428364.27	1305936.06	данные отсутствуют	0.3
122	428360.12	1305931.1	данные отсутствуют	0.3
123	428358.35	1305928.87	данные отсутствуют	0.3
124	428361.89	1305925.89	данные отсутствуют	0.3
125	428363.7	1305928.08	данные отсутствуют	0.3
126	428365.09	1305951.87	данные отсутствуют	0.3
127	428359.57	1305957.62	данные отсутствуют	0.3
128	428356.55	1305954.82	данные отсутствуют	0.3
129	428362.15	1305949.02	данные отсутствуют	0.3
130	428356.85	1305965.48	данные отсутствуют	0.3
131	428354.8	1305967.16	данные отсутствуют	0.3
132	428353.45	1305965.41	данные отсутствуют	0.3
133	428355.22	1305963.77	данные отсутствуют	0.3
134	428353.67	1305967.3	данные отсутствуют	0.3
135	428346.69	1305973.03	данные отсутствуют	0.3

Государственный регистратор		ФГИС ЕГРН
полное наименование должности	подпись	инициалы, фамилия

М.П.



Выписка из Единого государственного реестра недвижимости об объекте недвижимости  
**Сведения о частях земельного участка**

<b>Земельный участок</b>			
(вид объекта недвижимости)			
Лист № ____ Раздела <b>4.2</b>	Всего листов раздела <b>4.2</b> : ____	Всего разделов: ____	Всего листов выписки: ____
<b>29.06.2019 № 99/2019/269975739</b>			
Кадастровый номер:		<b>23:40:0407009:31</b>	

Номер точки	Координаты, м		Описание закрепления на местности	Средняя квадратическая погрешность определения координат характерных точек границы части земельного участка, м
	X	Y		
1	2	3	4	5
136	428344.84	1305970.71	данные отсутствуют	0.3
137	428351.79	1305965.04	данные отсутствуют	0.3
138	428345.47	1305973.82	данные отсутствуют	0.3
139	428341.84	1305976.87	данные отсутствуют	0.3
140	428340.01	1305974.55	данные отсутствуют	0.3
141	428343.69	1305971.55	данные отсутствуют	0.3
142	428341.69	1305979.19	данные отсутствуют	0.3
143	428339.49	1305981.08	данные отсутствуют	0.3
144	428336.37	1305977.5	данные отсутствуют	0.3
145	428338.66	1305975.67	данные отсутствуют	0.3
146	428331.48	1305978.28	данные отсутствуют	0.3
147	428335.52	1305982.8	данные отсутствуют	0.3
148	428330.71	1305986.99	данные отсутствуют	0.3
149	428326.7	1305982.44	данные отсутствуют	0.3
150	428312	1306003.15	данные отсутствуют	0.3
151	428307.99	1305998.55	данные отсутствуют	0.3
152	428312.86	1305994.44	данные отсутствуют	0.3

Государственный регистратор		ФГИС ЕГРН
полное наименование должности	подпись	инициалы, фамилия

М.П.

Выписка из Единого государственного реестра недвижимости об объекте недвижимости  
**Сведения о частях земельного участка**

<b>Земельный участок</b>			
(вид объекта недвижимости)			
Лист № ___ Раздела <b>4.2</b>	Всего листов раздела <b>4.2</b> : ___	Всего разделов: ___	Всего листов выписки: ___
<b>29.06.2019 № 99/2019/269975739</b>			
Кадастровый номер:		<b>23:40:0407009:31</b>	

Номер точки	Координаты, м		Описание закрепления на местности	Средняя квадратическая погрешность определения координат характерных точек границы части земельного участка, м
	X	Y		
1	2	3	4	5
153	428316.77	1305999	данные отсутствуют	0.3
154	428309.1	1306005.76	данные отсутствуют	0.3
155	428304.35	1306009.72	данные отсутствуют	0.3
156	428300.92	1306005.52	данные отсутствуют	0.3
157	428305.72	1306001.62	данные отсутствуют	0.3
158	428297.56	1306016.59	данные отсутствуют	0.3
159	428300.06	1306014.11	данные отсутствуют	0.3
160	428305.02	1306019.12	данные отсутствуют	0.3
161	428302.38	1306021.65	данные отсутствуют	0.3
162	428299.15	1306012.85	данные отсутствуют	0.3
163	428296.51	1306015.43	данные отсутствуют	0.3
164	428291.74	1306010.13	данные отсутствуют	0.3
165	428294.28	1306007.74	данные отсутствуют	0.3
166	428294.95	1305999.57	данные отсутствуют	0.3
167	428299.02	1306005.95	данные отсутствуют	0.3
168	428296.49	1306007.63	данные отсутствуют	0.3
169	428292.44	1306001.29	данные отсутствуют	0.3

Государственный регистратор		ФГИС ЕГРН
полное наименование должности	подпись	инициалы, фамилия

М.П.

Выписка из Единого государственного реестра недвижимости об объекте недвижимости  
Сведения о частях земельного участка

<b>Земельный участок</b>			
(вид объекта недвижимости)			
Лист № ____ Раздела <b>4.2</b>	Всего листов раздела <b>4.2</b> : ____	Всего разделов: ____	Всего листов выписки: ____
<b>29.06.2019 № 99/2019/269975739</b>			
Кадастровый номер:		<b>23:40:0407009:31</b>	

Номер точки	Координаты, м		Описание закрепления на местности	Средняя квадратическая погрешность определения координат характерных точек границы части земельного участка, м
	X	Y		
1	2	3	4	5
170	428283	1306000.72	данные отсутствуют	0.3
171	428284.99	1305998.94	данные отсутствуют	0.3
172	428289.91	1306005.19	данные отсутствуют	0.3
173	428287.88	1306006.97	данные отсутствуют	0.3
174	428334.06	1306017.48	данные отсутствуют	0.3
175	428331.46	1306015.03	данные отсутствуют	0.3
176	428335.74	1306010.53	данные отсутствуют	0.3
177	428338.27	1306012.94	данные отсутствуют	0.3
178	428325.51	1305991.5	данные отсутствуют	0.3
179	428320.69	1305995.66	данные отсутствуют	0.3
180	428316.7	1305991.08	данные отсутствуют	0.3
181	428321.51	1305986.93	данные отсутствуют	0.3
182	428337.31	1305969.87	данные отсутствуют	0.3
183	428329.66	1305961.89	данные отсутствуют	0.3
184	428331.94	1305959.72	данные отсутствуют	0.3
185	428339.58	1305967.73	данные отсутствуют	0.3
186	428335.05	1305972.27	данные отсутствуют	0.3

Государственный регистратор		ФГИС ЕГРН
полное наименование должности	подпись	инициалы, фамилия

М.П.

Выписка из Единого государственного реестра недвижимости об объекте недвижимости  
**Сведения о частях земельного участка**

<b>Земельный участок</b>			
(вид объекта недвижимости)			
Лист № ____ Раздела <b>4.2</b>	Всего листов раздела <b>4.2</b> : ____	Всего разделов: ____	Всего листов выписки: ____
<b>29.06.2019 № 99/2019/269975739</b>			
Кадастровый номер:		<b>23:40:0407009:31</b>	

Номер точки	Координаты, м		Описание закрепления на местности	Средняя квадратическая погрешность определения координат характерных точек границы части земельного участка, м
	X	Y		
1	2	3	4	5
187	428332.98	1305974.04	данные отсутствуют	0.3
188	428329.02	1305969.48	данные отсутствуют	0.3
189	428331.1	1305967.79	данные отсутствуют	0.3
190	428327.46	1305975.96	данные отсутствуют	0.3
191	428323.41	1305971.56	данные отсутствуют	0.3
192	428325.47	1305969.64	данные отсутствуют	0.3
193	428329.52	1305974.12	данные отсутствуют	0.3
194	428326.19	1305977.14	данные отсутствуют	0.3
195	428324.19	1305979.01	данные отсутствуют	0.3
196	428320.1	1305974.62	данные отсутствуют	0.3
197	428322.1	1305972.69	данные отсутствуют	0.3
198	428320.54	1305982.17	данные отсутствуют	0.3
199	428316.35	1305977.96	данные отсутствуют	0.3
200	428318.33	1305975.97	данные отсутствуют	0.3
201	428322.51	1305980.32	данные отсутствуют	0.3
202	428318.47	1305983.81	данные отсутствуют	0.3
203	428316.23	1305985.88	данные отсутствуют	0.3

Государственный регистратор		ФГИС ЕГРН
полное наименование должности	подпись	инициалы, фамилия

М.П.

Выписка из Единого государственного реестра недвижимости об объекте недвижимости  
**Сведения о частях земельного участка**

<b>Земельный участок</b>			
(вид объекта недвижимости)			
Лист № ____ Раздела <b>4.2</b>	Всего листов раздела <b>4.2</b> : ____	Всего разделов: ____	Всего листов выписки: ____
<b>29.06.2019 № 99/2019/269975739</b>			
Кадастровый номер:		<b>23:40:0407009:31</b>	

Номер точки	Координаты, м		Описание закрепления на местности	Средняя квадратическая погрешность определения координат характерных точек границы части земельного участка, м
	X	Y		
1	2	3	4	5
204	428312.14	1305981.3	данные отсутствуют	0.3
205	428314.44	1305979.25	данные отсутствуют	0.3
206	428327.28	1305963.57	данные отсутствуют	0.3
207	428325.43	1305961.55	данные отсутствуют	0.3
208	428329.93	1305957.54	данные отсутствуют	0.3
209	428331.72	1305959.51	данные отсутствуют	0.3
210	428328.98	1305956.92	данные отсутствуют	0.3
211	428327.48	1305959.7	данные отсутствуют	0.3
212	428317.84	1305954.4	данные отсутствуют	0.3
213	428319.38	1305951.66	данные отсутствуют	0.3
214	428323.18	1305960.98	данные отсутствуют	0.3
215	428315.08	1305968.55	данные отсутствуют	0.3
216	428312.94	1305966.31	данные отсутствуют	0.3
217	428321.03	1305958.8	данные отсутствуют	0.3
218	428310.31	1305962.81	данные отсутствуют	0.3
219	428308.33	1305960.42	данные отсутствуют	0.3
220	428316.85	1305953.51	данные отсутствуют	0.3

Государственный регистратор		ФГИС ЕГРН
полное наименование должности	подпись	инициалы, фамилия

М.П.

Выписка из Единого государственного реестра недвижимости об объекте недвижимости  
**Сведения о частях земельного участка**

<b>Земельный участок</b>			
(вид объекта недвижимости)			
Лист № ___ Раздела <b>4.2</b>	Всего листов раздела <b>4.2</b> : ___	Всего разделов: ___	Всего листов выписки: ___
<b>29.06.2019 № 99/2019/269975739</b>			
Кадастровый номер:		<b>23:40:0407009:31</b>	

Номер точки	Координаты, м		Описание закрепления на местности	Средняя квадратическая погрешность определения координат характерных точек границы части земельного участка, м
	X	Y		
1	2	3	4	5
221	428318.81	1305955.94	данные отсутствуют	0.3
222	428315.76	1305975.19	данные отсутствуют	0.3
223	428311.43	1305979.37	данные отсутствуют	0.3
224	428309.53	1305977.44	данные отсутствуют	0.3
225	428313.91	1305973.24	данные отсутствуют	0.3
226	428312.89	1305973	данные отсутствуют	0.3
227	428310.78	1305975.07	данные отсутствуют	0.3
228	428307.81	1305971.92	данные отсутствуют	0.3
229	428309.92	1305969.88	данные отсутствуют	0.3
230	428305.72	1305979.32	данные отсутствуют	0.3
231	428303.73	1305977.2	данные отсутствуют	0.3
232	428307.21	1305974	данные отсутствуют	0.3
233	428309.17	1305976.1	данные отсутствуют	0.3
234	428300.64	1305985.65	данные отсутствуют	0.3
235	428297.44	1305982.17	данные отсутствуют	0.3
236	428299.58	1305980.22	данные отсутствуют	0.3
237	428302.77	1305983.69	данные отсутствуют	0.3

Государственный регистратор		ФГИС ЕГРН
полное наименование должности	подпись	инициалы, фамилия

М.П.

Выписка из Единого государственного реестра недвижимости об объекте недвижимости  
**Сведения о частях земельного участка**

<b>Земельный участок</b>			
(вид объекта недвижимости)			
Лист № ____ Раздела <b>4.2</b>	Всего листов раздела <b>4.2</b> : ____	Всего разделов: ____	Всего листов выписки: ____
<b>29.06.2019 № 99/2019/269975739</b>			
Кадастровый номер:		<b>23:40:0407009:31</b>	

Номер точки	Координаты, м		Описание закрепления на местности	Средняя квадратическая погрешность определения координат характерных точек границы части земельного участка, м
	X	Y		
1	2	3	4	5
238	428286.17	1305992.98	данные отсутствуют	0.3
239	428288.23	1305991.42	данные отсутствуют	0.3
240	428291.41	1305995.56	данные отсутствуют	0.3
241	428289.37	1305997.16	данные отсутствуют	0.3
242	428301.03	1305966.62	данные отсутствуют	0.3
243	428303.69	1305964.37	данные отсутствуют	0.3
244	428305.31	1305966.23	данные отсутствуют	0.3
245	428302.66	1305968.53	данные отсутствуют	0.3
246	428303.16	1305970.06	данные отсутствуют	0.3
247	428300.71	1305972.13	данные отсутствуют	0.3
248	428298.06	1305969.01	данные отсутствуют	0.3
249	428300.45	1305967.08	данные отсутствуют	0.3
250	428300.18	1305972.54	данные отсутствуют	0.3
251	428297.73	1305974.66	данные отсутствуют	0.3
252	428295.17	1305971.54	данные отсутствуют	0.3
253	428297.52	1305969.52	данные отсутствуют	0.3
254	428294.69	1305971.82	данные отсутствуют	0.3

Государственный регистратор		ФГИС ЕГРН
полное наименование должности	подпись	инициалы, фамилия

М.П.

Выписка из Единого государственного реестра недвижимости об объекте недвижимости  
**Сведения о частях земельного участка**

<b>Земельный участок</b>			
(вид объекта недвижимости)			
Лист № ____ Раздела <b>4.2</b>	Всего листов раздела <b>4.2</b> : ____	Всего разделов: ____	Всего листов выписки: ____
<b>29.06.2019 № 99/2019/269975739</b>			
Кадастровый номер:		<b>23:40:0407009:31</b>	

Номер точки	Координаты, м		Описание закрепления на местности	Средняя квадратическая погрешность определения координат характерных точек границы части земельного участка, м
	X	Y		
1	2	3	4	5
255	428297.31	1305975.02	данные отсутствуют	0.3
256	428294.9	1305977.09	данные отсутствуют	0.3
257	428292.23	1305974	данные отсутствуют	0.3
258	428293.85	1305977.91	данные отсутствуют	0.3
259	428291.36	1305979.82	данные отсутствуют	0.3
260	428288.75	1305976.79	данные отсутствуют	0.3
261	428291.22	1305974.82	данные отсутствуют	0.3
262	428290.74	1305980.43	данные отсутствуют	0.3
263	428288.4	1305982.48	данные отсутствуют	0.3
264	428285.7	1305979.5	данные отсутствуют	0.3
265	428287.98	1305977.51	данные отсутствуют	0.3
266	428296.28	1305987.49	данные отсутствуют	0.3
267	428294.17	1305989.54	данные отсутствуют	0.3
268	428291.02	1305986.04	данные отсутствуют	0.3
269	428293.14	1305984.05	данные отсутствуют	0.3
270	428351.39	1305987.62	данные отсутствуют	0.3
271	428349.11	1305985.1	данные отсутствуют	0.3

Государственный регистратор		ФГИС ЕГРН
полное наименование должности	подпись	инициалы, фамилия

М.П.



Выписка из Единого государственного реестра недвижимости об объекте недвижимости  
**Сведения о частях земельного участка**

<b>Земельный участок</b>			
(вид объекта недвижимости)			
Лист № ____ Раздела <b>4.2</b>	Всего листов раздела <b>4.2</b> : ____	Всего разделов: ____	Всего листов выписки: ____
<b>29.06.2019 № 99/2019/269975739</b>			
Кадастровый номер:		<b>23:40:0407009:31</b>	

Номер точки	Координаты, м		Описание закрепления на местности	Средняя квадратическая погрешность определения координат характерных точек границы части земельного участка, м
	X	Y		
1	2	3	4	5
272	428353.21	1305981.48	данные отсутствуют	0.3
273	428355.42	1305984.06	данные отсутствуют	0.3
274	428332.92	1305942.03	данные отсутствуют	0.3
275	428334.6	1305939.6	данные отсутствуют	0.3
276	428340.63	1305943.76	данные отсутствуют	0.3
277	428338.86	1305946.2	данные отсутствуют	0.3
278	428325.55	1305937.04	данные отсутствуют	0.3
279	428327.22	1305934.59	данные отсутствуют	0.3
280	428333.15	1305938.76	данные отсутствуют	0.3
281	428331.48	1305941.15	данные отсутствуют	0.3
282	428317.87	1305931.74	данные отсутствуют	0.3
283	428319.54	1305929.33	данные отсутствуют	0.3
284	428325.5	1305933.46	данные отсутствуют	0.3
285	428323.86	1305935.89	данные отсутствуют	0.3
286	428310.52	1305926.62	данные отсутствуют	0.3
287	428312.13	1305924.19	данные отсутствуют	0.3
288	428318.22	1305928.34	данные отсутствуют	0.3

Государственный регистратор		ФГИС ЕГРН
полное наименование должности	подпись	инициалы, фамилия

М.П.

Выписка из Единого государственного реестра недвижимости об объекте недвижимости  
**Сведения о частях земельного участка**

<b>Земельный участок</b>			
(вид объекта недвижимости)			
Лист № ___ Раздела <b>4.2</b>	Всего листов раздела <b>4.2</b> : ___	Всего разделов: ___	Всего листов выписки: ___
<b>29.06.2019 № 99/2019/269975739</b>			
Кадастровый номер:		<b>23:40:0407009:31</b>	

Номер точки	Координаты, м		Описание закрепления на местности	Средняя квадратическая погрешность определения координат характерных точек границы части земельного участка, м
	X	Y		
1	2	3	4	5
289	428316.55	1305930.84	данные отсутствуют	0.3
290	428303.28	1305921.45	данные отсутствуют	0.3
291	428305	1305919.01	данные отсутствуют	0.3
292	428310.94	1305923.36	данные отсутствуют	0.3
293	428309.22	1305925.7	данные отсутствуют	0.3
294	428295.26	1305959.78	данные отсутствуют	0.3
295	428297.83	1305957.53	данные отсутствуют	0.3
296	428302.49	1305962.89	данные отсутствуют	0.3
297	428299.9	1305965.16	данные отсутствуют	0.3
298	428296.78	1305967.99	данные отсутствуют	0.3
299	428292.16	1305962.61	данные отсутствуют	0.3
300	428294.62	1305960.44	данные отсутствуют	0.3
301	428299.23	1305965.79	данные отсутствуют	0.3
302	428286.62	1305975.78	данные отсутствуют	0.3
303	428282.34	1305970.07	данные отсутствуют	0.3
304	428284.92	1305968.16	данные отсутствуют	0.3
305	428289.12	1305973.94	данные отсутствуют	0.3

Государственный регистратор		ФГИС ЕГРН
полное наименование должности	подпись	инициалы, фамилия

М.П.

Выписка из Единого государственного реестра недвижимости об объекте недвижимости  
**Сведения о частях земельного участка**

<b>Земельный участок</b>			
(вид объекта недвижимости)			
Лист № ___ Раздела <b>4.2</b>	Всего листов раздела <b>4.2</b> : ___	Всего разделов: ___	Всего листов выписки: ___
<b>29.06.2019 № 99/2019/269975739</b>			
Кадастровый номер:		<b>23:40:0407009:31</b>	

Номер точки	Координаты, м		Описание закрепления на местности	Средняя квадратическая погрешность определения координат характерных точек границы части земельного участка, м
	X	Y		
1	2	3	4	5
306	428276.49	1305981.66	данные отсутствуют	0.3
307	428278.69	1305979.85	данные отсутствуют	0.3
308	428282.62	1305984.43	данные отсутствуют	0.3
309	428280.32	1305986.44	данные отсутствуют	0.3
310	428270.31	1305974.39	данные отсутствуют	0.3
311	428272.56	1305972.55	данные отсутствуют	0.3
312	428276.34	1305977.15	данные отсутствуют	0.3
313	428274.08	1305979.05	данные отсутствуют	0.3
314	428261.39	1305968.78	данные отсутствуют	0.3
315	428262.87	1305966.53	данные отсутствуют	0.3
316	428268.95	1305970.61	данные отсутствуют	0.3
317	428267.4	1305973	данные отсутствуют	0.3
318	428254.05	1305963.55	данные отсутствуют	0.3
319	428255.73	1305961.21	данные отсутствуют	0.3
320	428259.83	1305964.2	данные отсутствуют	0.3
321	428258.23	1305966.48	данные отсутствуют	0.3
322	428247.15	1305958.47	данные отсутствуют	0.3

Государственный регистратор		ФГИС ЕГРН
полное наименование должности	подпись	инициалы, фамилия

М.П.

Выписка из Единого государственного реестра недвижимости об объекте недвижимости  
**Сведения о частях земельного участка**

<b>Земельный участок</b>			
(вид объекта недвижимости)			
Лист № ____ Раздела <b>4.2</b>	Всего листов раздела <b>4.2</b> : ____	Всего разделов: ____	Всего листов выписки: ____
<b>29.06.2019 № 99/2019/269975739</b>			
Кадастровый номер:		<b>23:40:0407009:31</b>	

Номер точки	Координаты, м		Описание закрепления на местности	Средняя квадратическая погрешность определения координат характерных точек границы части земельного участка, м
	X	Y		
1	2	3	4	5
323	428248.81	1305956.11	данные отсутствуют	0.3
324	428252.91	1305959.04	данные отсутствуют	0.3
325	428251.34	1305961.35	данные отсутствуют	0.3
326	428240.29	1305953.6	данные отсутствуют	0.3
327	428242.02	1305951.11	данные отсутствуют	0.3
328	428246.46	1305954.23	данные отсутствуют	0.3
329	428244.72	1305956.73	данные отсутствуют	0.3
330	428233.35	1305948.96	данные отсутствуют	0.3
331	428235.03	1305946.4	данные отсутствуют	0.3
332	428239.61	1305949.31	данные отсутствуют	0.3
333	428237.92	1305951.85	данные отсутствуют	0.3
334	428217.85	1305938.15	данные отсутствуют	0.3
335	428219.5	1305935.6	данные отсутствуют	0.3
336	428224.97	1305939.06	данные отсутствуют	0.3
337	428223.31	1305941.6	данные отсутствуют	0.3
338	428225.58	1305943.14	данные отсутствуют	0.3
339	428227.4	1305940.64	данные отсутствуют	0.3

Государственный регистратор		ФГИС ЕГРН
полное наименование должности	подпись	инициалы, фамилия

М.П.

Выписка из Единого государственного реестра недвижимости об объекте недвижимости  
**Сведения о частях земельного участка**

<b>Земельный участок</b>			
(вид объекта недвижимости)			
Лист № ___ Раздела <b>4.2</b>	Всего листов раздела <b>4.2</b> : ___	Всего разделов: ___	Всего листов выписки: ___
<b>29.06.2019 № 99/2019/269975739</b>			
Кадастровый номер:		<b>23:40:0407009:31</b>	

Номер точки	Координаты, м		Описание закрепления на местности	Средняя квадратическая погрешность определения координат характерных точек границы части земельного участка, м
	X	Y		
1	2	3	4	5
340	428232.62	1305944.54	данные отсутствуют	0.3
341	428230.94	1305946.89	данные отсутствуют	0.3
342	428209.22	1305933.26	данные отсутствуют	0.3
343	428211.06	1305930.26	данные отсутствуют	0.3
344	428216.94	1305933.97	данные отсутствуют	0.3
345	428215.08	1305937	данные отсутствуют	0.3
346	428201.7	1305927.53	данные отсутствуют	0.3
347	428203.21	1305925.15	данные отсутствуют	0.3
348	428208.64	1305928.65	данные отсутствуют	0.3
349	428207.13	1305930.99	данные отсутствуют	0.3
350	428193.93	1305922.38	данные отсутствуют	0.3
351	428195.48	1305919.96	данные отсутствуют	0.3
352	428200.91	1305923.51	данные отсутствуют	0.3
353	428199.36	1305925.9	данные отсутствуют	0.3
354	428186.36	1305917.53	данные отсутствуют	0.3
355	428188.09	1305914.94	данные отсутствуют	0.3
356	428193.14	1305918.42	данные отсутствуют	0.3

Государственный регистратор		ФГИС ЕГРН
полное наименование должности	подпись	инициалы, фамилия

М.П.

Выписка из Единого государственного реестра недвижимости об объекте недвижимости  
**Сведения о частях земельного участка**

<b>Земельный участок</b>			
(вид объекта недвижимости)			
Лист № ___ Раздела <b>4.2</b>	Всего листов раздела <b>4.2</b> : ___	Всего разделов: ___	Всего листов выписки: ___
<b>29.06.2019 № 99/2019/269975739</b>			
Кадастровый номер:		<b>23:40:0407009:31</b>	

Номер точки	Координаты, м		Описание закрепления на местности	Средняя квадратическая погрешность определения координат характерных точек границы части земельного участка, м
	X	Y		
1	2	3	4	5
357	428191.38	1305921.05	данные отсутствуют	0.3
358	428184.68	1305916.44	данные отсутствуют	0.3
359	428180.78	1305913.82	данные отсутствуют	0.3
360	428182.56	1305911.22	данные отсутствуют	0.3
361	428186.35	1305913.88	данные отсутствуют	0.3
362	428285.97	1305947.02	данные отсутствуют	0.3
363	428287.93	1305944.55	данные отсутствуют	0.3
364	428292.72	1305948.31	данные отсутствуют	0.3
365	428290.74	1305950.65	данные отсутствуют	0.3
366	428278.33	1305941.52	данные отсутствуют	0.3
367	428280	1305938.97	данные отсутствуют	0.3
368	428286.38	1305943.31	данные отсутствуют	0.3
369	428284.66	1305945.78	данные отсутствуют	0.3
370	428280.09	1305905.4	данные отсутствуют	0.3
371	428283.59	1305910.59	данные отсутствуют	0.3
372	428280.6	1305912.56	данные отсутствуют	0.3
373	428277.21	1305907.4	данные отсутствуют	0.3

Государственный регистратор		ФГИС ЕГРН
полное наименование должности	подпись	инициалы, фамилия

М.П.

Выписка из Единого государственного реестра недвижимости об объекте недвижимости  
**Сведения о частях земельного участка**

<b>Земельный участок</b>			
(вид объекта недвижимости)			
Лист № ____ Раздела <b>4.2</b>	Всего листов раздела <b>4.2</b> : ____	Всего разделов: ____	Всего листов выписки: ____
<b>29.06.2019 № 99/2019/269975739</b>			
Кадастровый номер:		<b>23:40:0407009:31</b>	

Номер точки	Координаты, м		Описание закрепления на местности	Средняя квадратическая погрешность определения координат характерных точек границы части земельного участка, м
	X	Y		
1	2	3	4	5
374	428228.71	1305874.1	данные отсутствуют	0.3
375	428237.99	1305868.96	данные отсутствуют	0.3
376	428240.91	1305874.33	данные отсутствуют	0.3
377	428231.71	1305879.59	данные отсутствуют	0.3
378	428235.07	1305865.56	данные отсутствуют	0.3
379	428233.05	1305867.39	данные отсутствуют	0.3
380	428229.96	1305864.1	данные отсутствуют	0.3
381	428232.01	1305862.24	данные отсутствуют	0.3
382	428307.83	1305863.93	данные отсутствуют	0.3
383	428309.8	1305861.59	данные отсутствуют	0.3
384	428314.37	1305865.45	данные отсутствуют	0.3
385	428312.41	1305867.75	данные отсутствуют	0.3
386	428295.92	1305852.05	данные отсутствуют	0.3
387	428298.12	1305850	данные отсутствуют	0.3
388	428302.66	1305854.91	данные отсутствуют	0.3
389	428300.44	1305857	данные отсутствуют	0.3
390	428278.12	1305863.05	данные отсутствуют	0.3

Государственный регистратор		ФГИС ЕГРН
полное наименование должности	подпись	инициалы, фамилия

М.П.

Выписка из Единого государственного реестра недвижимости об объекте недвижимости  
**Сведения о частях земельного участка**

<b>Земельный участок</b>			
(вид объекта недвижимости)			
Лист № ___ Раздела <b>4.2</b>	Всего листов раздела <b>4.2</b> : ___	Всего разделов: ___	Всего листов выписки: ___
<b>29.06.2019 № 99/2019/269975739</b>			
Кадастровый номер:		<b>23:40:0407009:31</b>	

Номер точки	Координаты, м		Описание закрепления на местности	Средняя квадратическая погрешность определения координат характерных точек границы части земельного участка, м
	X	Y		
1	2	3	4	5
391	428275.26	1305866.2	данные отсутствуют	0.3
392	428271.27	1305862.52	данные отсутствуют	0.3
393	428273.97	1305859.32	данные отсутствуют	0.3
394	428235.1	1305854.32	данные отсутствуют	0.3
395	428237.1	1305852.43	данные отсутствуют	0.3
396	428241.42	1305856.57	данные отсутствуют	0.3
397	428239.52	1305858.46	данные отсутствуют	0.3
398	428262.68	1305850.12	данные отсутствуют	0.3
399	428264.38	1305847.89	данные отсутствуют	0.3
400	428270.68	1305852.74	данные отсутствуют	0.3
401	428268.9	1305854.9	данные отсутствуют	0.3

Государственный регистратор		ФГИС ЕГРН
полное наименование должности	подпись	инициалы, фамилия

М.П.



Выписка из Единого государственного реестра недвижимости об объекте недвижимости  
Сведения о частях земельного участка

<b>Земельный участок</b>				
(вид объекта недвижимости)				
Лист № ____ Раздела <b>4.2</b>		Всего листов раздела <b>4.2</b> : ____		Всего разделов: ____
Всего листов выписки: ____				
<b>29.06.2019 № 99/2019/269975739</b>				
Кадастровый номер:			<b>23:40:0407009:31</b>	
Сведения о характерных точках границы части (частей) земельного участка				
Учетный номер части: 29				
Система координат: МСК 23, зона 1				
Зона №				
Номер точки	Координаты, м		Описание закрепления на местности	Средняя квадратическая погрешность определения координат характерных точек границы части земельного участка, м
	X	Y		
1	2	3	4	5
18	428270.18	1305928.09	данные отсутствуют	0.3
19	428278.52	1305933.91	данные отсутствуют	0.3
20	428274.2	1305940.15	данные отсутствуют	0.3
21	428265.81	1305934.39	данные отсутствуют	0.3
22	428402	1305962.18	данные отсутствуют	0.3
23	428399.77	1305964.35	данные отсутствуют	0.3
24	428397.55	1305962.06	данные отсутствуют	0.3
25	428399.77	1305959.87	данные отсутствуют	0.3
26	428392.83	1305985.84	данные отсутствуют	0.3
27	428390.1	1305984.67	данные отсутствуют	0.3
28	428396.01	1305970.83	данные отсутствуют	0.3
29	428398.77	1305971.99	данные отсутствуют	0.3
30	428379.22	1305989.88	данные отсутствуют	0.3
31	428377.08	1305992	данные отсутствуют	0.3
32	428374.19	1305988.99	данные отсутствуют	0.3
33	428376.42	1305986.89	данные отсутствуют	0.3
Государственный регистратор			ФГИС ЕГРН	
полное наименование должности			подпись	
			инициалы, фамилия	

М.П.

Выписка из Единого государственного реестра недвижимости об объекте недвижимости  
**Сведения о частях земельного участка**

<b>Земельный участок</b>			
(вид объекта недвижимости)			
Лист № ___ Раздела <b>4.2</b>	Всего листов раздела <b>4.2</b> : ___	Всего разделов: ___	Всего листов выписки: ___
<b>29.06.2019 № 99/2019/269975739</b>			
Кадастровый номер:		<b>23:40:0407009:31</b>	

Номер точки	Координаты, м		Описание закрепления на местности	Средняя квадратическая погрешность определения координат характерных точек границы части земельного участка, м
	X	Y		
1	2	3	4	5
34	428373.66	1306003.93	данные отсутствуют	0.3
35	428370	1306007.65	данные отсутствуют	0.3
36	428367.68	1306005.4	данные отсутствуют	0.3
37	428371.32	1306001.6	данные отсутствуют	0.3
38	428368.61	1306009.95	данные отсутствуют	0.3
39	428360.35	1306018.13	данные отсутствуют	0.3
40	428357.52	1306015.45	данные отсутствуют	0.3
41	428365.82	1306007.18	данные отсутствуют	0.3
42	428358.15	1306020.05	данные отсутствуют	0.3
43	428353.77	1306024.34	данные отсутствуют	0.3
44	428351.12	1306021.58	данные отсутствуют	0.3
45	428355.4	1306017.32	данные отсутствуют	0.3
46	428351.63	1306026.35	данные отсутствуют	0.3
47	428347.19	1306030.47	данные отсутствуют	0.3
48	428344.61	1306027.85	данные отсутствуют	0.3
49	428348.93	1306023.69	данные отсутствуют	0.3
50	428340.39	1306036.94	данные отсутствуют	0.3

Государственный регистратор		ФГИС ЕГРН
полное наименование должности	подпись	инициалы, фамилия

М.П.

Выписка из Единого государственного реестра недвижимости об объекте недвижимости  
**Сведения о частях земельного участка**

<b>Земельный участок</b>			
(вид объекта недвижимости)			
Лист № ___ Раздела <b>4.2</b>	Всего листов раздела <b>4.2</b> : ___	Всего разделов: ___	Всего листов выписки: ___
<b>29.06.2019 № 99/2019/269975739</b>			
Кадастровый номер:		<b>23:40:0407009:31</b>	

Номер точки	Координаты, м		Описание закрепления на местности	Средняя квадратическая погрешность определения координат характерных точек границы части земельного участка, м
	X	Y		
1	2	3	4	5
51	428337.96	1306034.18	данные отсутствуют	0.3
52	428342.36	1306029.95	данные отсутствуют	0.3
53	428344.84	1306032.58	данные отсутствуют	0.3
54	428370.13	1305971.52	данные отсутствуют	0.3
55	428377.37	1305978.5	данные отсутствуют	0.3
56	428374.98	1305980.85	данные отсутствуют	0.3
57	428367.81	1305973.93	данные отсутствуют	0.3
58	428353.94	1305991.52	данные отсутствуют	0.3
59	428352.29	1305989.61	данные отсутствуют	0.3
60	428356.39	1305986.04	данные отсутствуют	0.3
61	428358.01	1305987.9	данные отсутствуют	0.3
62	428349.93	1305996.49	данные отсутствуют	0.3
63	428348.24	1305994.81	данные отсутствуют	0.3
64	428352.33	1305991.1	данные отсутствуют	0.3
65	428354	1305992.89	данные отсутствуют	0.3
66	428340.41	1306010.75	данные отсутствуют	0.3
67	428337.83	1306008.32	данные отсутствуют	0.3

Государственный регистратор		ФГИС ЕГРН
полное наименование должности	подпись	инициалы, фамилия

М.П.

Выписка из Единого государственного реестра недвижимости об объекте недвижимости  
**Сведения о частях земельного участка**

<b>Земельный участок</b>			
(вид объекта недвижимости)			
Лист № ____ Раздела <b>4.2</b>	Всего листов раздела <b>4.2</b> : ____	Всего разделов: ____	Всего листов выписки: ____
<b>29.06.2019 № 99/2019/269975739</b>			
Кадастровый номер:		<b>23:40:0407009:31</b>	

Номер точки	Координаты, м		Описание закрепления на местности	Средняя квадратическая погрешность определения координат характерных точек границы части земельного участка, м
	X	Y		
1	2	3	4	5
68	428342.18	1306003.64	данные отсутствуют	0.3
69	428344.8	1306006.35	данные отсутствуют	0.3
70	428327.46	1306025.99	данные отсутствуют	0.3
71	428324.05	1306022.84	данные отсутствуют	0.3
72	428330.96	1306015.63	данные отсутствуют	0.3
73	428334.37	1306018.74	данные отсутствуют	0.3
74	428324.95	1306033.49	данные отсутствуют	0.3
75	428326.94	1306030.37	данные отсутствуют	0.3
76	428332.08	1306033.89	данные отсутствуют	0.3
77	428330.06	1306037.07	данные отсутствуют	0.3
78	428318.21	1306029.01	данные отсутствуют	0.3
79	428320.23	1306025.96	данные отсутствуют	0.3
80	428325.36	1306029.41	данные отсутствуют	0.3
81	428323.37	1306032.43	данные отсутствуют	0.3
82	428363.87	1305970.48	данные отсутствуют	0.3
83	428366.18	1305968.35	данные отсутствуют	0.3
84	428368.91	1305971.33	данные отсутствуют	0.3

Государственный регистратор		ФГИС ЕГРН
полное наименование должности	подпись	инициалы, фамилия

М.П.

Выписка из Единого государственного реестра недвижимости об объекте недвижимости  
**Сведения о частях земельного участка**

<b>Земельный участок</b>			
(вид объекта недвижимости)			
Лист № ____ Раздела <b>4.2</b>	Всего листов раздела <b>4.2</b> : ____	Всего разделов: ____	Всего листов выписки: ____
<b>29.06.2019 № 99/2019/269975739</b>			
Кадастровый номер:		<b>23:40:0407009:31</b>	

Номер точки	Координаты, м		Описание закрепления на местности	Средняя квадратическая погрешность определения координат характерных точек границы части земельного участка, м
	X	Y		
1	2	3	4	5
85	428366.58	1305973.47	данные отсутствуют	0.3
86	428360.81	1305973.25	данные отсутствуют	0.3
87	428363.21	1305971.21	данные отсутствуют	0.3
88	428365.85	1305974.3	данные отсутствуют	0.3
89	428363.49	1305976.33	данные отсутствуют	0.3
90	428360.46	1305978.95	данные отсутствуют	0.3
91	428357.79	1305975.88	данные отсутствуют	0.3
92	428360.15	1305973.8	данные отсутствуют	0.3
93	428362.74	1305976.86	данные отсутствуют	0.3
94	428356.07	1305983.45	данные отсутствуют	0.3
95	428353.84	1305980.9	данные отсутствуют	0.3
96	428357.96	1305977.26	данные отсутствуют	0.3
97	428360.25	1305979.77	данные отсутствуют	0.3
98	428345.15	1305993.04	данные отсутствуют	0.3
99	428343.08	1305990.72	данные отсутствуют	0.3
100	428348.49	1305985.88	данные отсутствуют	0.3
101	428350.58	1305988.24	данные отсутствуют	0.3

Государственный регистратор		ФГИС ЕГРН
полное наименование должности	подпись	инициалы, фамилия

М.П.

Выписка из Единого государственного реестра недвижимости об объекте недвижимости  
**Сведения о частях земельного участка**

<b>Земельный участок</b>			
(вид объекта недвижимости)			
Лист № ___ Раздела <b>4.2</b>	Всего листов раздела <b>4.2</b> : ___	Всего разделов: ___	Всего листов выписки: ___
<b>29.06.2019 № 99/2019/269975739</b>			
Кадастровый номер:		<b>23:40:0407009:31</b>	

Номер точки	Координаты, м		Описание закрепления на местности	Средняя квадратическая погрешность определения координат характерных точек границы части земельного участка, м
	X	Y		
1	2	3	4	5
102	428334.54	1306002.11	данные отсутствуют	0.3
103	428332.5	1305999.74	данные отсутствуют	0.3
104	428338.02	1305994.97	данные отсутствуют	0.3
105	428340.02	1305997.26	данные отсутствуют	0.3
106	428318.45	1306016.35	данные отсутствуют	0.3
107	428316.45	1306013.96	данные отсутствуют	0.3
108	428321.79	1306009.15	данные отсутствуют	0.3
109	428323.86	1306011.49	данные отсутствуют	0.3
110	428307	1306022.16	данные отсутствуют	0.3
111	428312.42	1306017.41	данные отсутствуют	0.3
112	428314.53	1306019.72	данные отсутствуют	0.3
113	428309.02	1306024.44	данные отсутствуют	0.3
114	428375.41	1305941.91	данные отсутствуют	0.3
115	428368.44	1305949.16	данные отсутствуют	0.3
116	428366.14	1305946.8	данные отсутствуют	0.3
117	428372.99	1305939.65	данные отсутствуют	0.3
118	428362.3	1305933.62	данные отсутствуют	0.3

Государственный регистратор		ФГИС ЕГРН
полное наименование должности	подпись	инициалы, фамилия

М.П.

Выписка из Единого государственного реестра недвижимости об объекте недвижимости  
**Сведения о частях земельного участка**

<b>Земельный участок</b>			
(вид объекта недвижимости)			
Лист № ___ Раздела <b>4.2</b>	Всего листов раздела <b>4.2</b> : ___	Всего разделов: ___	Всего листов выписки: ___
<b>29.06.2019 № 99/2019/269975739</b>			
Кадастровый номер:		<b>23:40:0407009:31</b>	

Номер точки	Координаты, м		Описание закрепления на местности	Средняя квадратическая погрешность определения координат характерных точек границы части земельного участка, м
	X	Y		
1	2	3	4	5
119	428369.29	1305927.65	данные отсутствуют	0.3
120	428371.31	1305930.23	данные отсутствуют	0.3
121	428364.27	1305936.06	данные отсутствуют	0.3
122	428360.12	1305931.1	данные отсутствуют	0.3
123	428358.35	1305928.87	данные отсутствуют	0.3
124	428361.89	1305925.89	данные отсутствуют	0.3
125	428363.7	1305928.08	данные отсутствуют	0.3
126	428365.09	1305951.87	данные отсутствуют	0.3
127	428359.57	1305957.62	данные отсутствуют	0.3
128	428356.55	1305954.82	данные отсутствуют	0.3
129	428362.15	1305949.02	данные отсутствуют	0.3
130	428356.85	1305965.48	данные отсутствуют	0.3
131	428354.8	1305967.16	данные отсутствуют	0.3
132	428353.45	1305965.41	данные отсутствуют	0.3
133	428355.22	1305963.77	данные отсутствуют	0.3
134	428353.67	1305967.3	данные отсутствуют	0.3
135	428346.69	1305973.03	данные отсутствуют	0.3

Государственный регистратор		ФГИС ЕГРН
полное наименование должности	подпись	инициалы, фамилия

М.П.

Выписка из Единого государственного реестра недвижимости об объекте недвижимости  
**Сведения о частях земельного участка**

<b>Земельный участок</b>			
(вид объекта недвижимости)			
Лист № ____ Раздела <b>4.2</b>	Всего листов раздела <b>4.2</b> : ____	Всего разделов: ____	Всего листов выписки: ____
<b>29.06.2019 № 99/2019/269975739</b>			
Кадастровый номер:		<b>23:40:0407009:31</b>	

Номер точки	Координаты, м		Описание закрепления на местности	Средняя квадратическая погрешность определения координат характерных точек границы части земельного участка, м
	X	Y		
1	2	3	4	5
136	428344.84	1305970.71	данные отсутствуют	0.3
137	428351.79	1305965.04	данные отсутствуют	0.3
138	428345.47	1305973.82	данные отсутствуют	0.3
139	428341.84	1305976.87	данные отсутствуют	0.3
140	428340.01	1305974.55	данные отсутствуют	0.3
141	428343.69	1305971.55	данные отсутствуют	0.3
142	428341.69	1305979.19	данные отсутствуют	0.3
143	428339.49	1305981.08	данные отсутствуют	0.3
144	428336.37	1305977.5	данные отсутствуют	0.3
145	428338.66	1305975.67	данные отсутствуют	0.3
146	428331.48	1305978.28	данные отсутствуют	0.3
147	428335.52	1305982.8	данные отсутствуют	0.3
148	428330.71	1305986.99	данные отсутствуют	0.3
149	428326.7	1305982.44	данные отсутствуют	0.3
150	428312	1306003.15	данные отсутствуют	0.3
151	428307.99	1305998.55	данные отсутствуют	0.3
152	428312.86	1305994.44	данные отсутствуют	0.3

Государственный регистратор		ФГИС ЕГРН
полное наименование должности	подпись	инициалы, фамилия

М.П.



Выписка из Единого государственного реестра недвижимости об объекте недвижимости  
**Сведения о частях земельного участка**

<b>Земельный участок</b>			
(вид объекта недвижимости)			
Лист № ___ Раздела <b>4.2</b>	Всего листов раздела <b>4.2</b> : ___	Всего разделов: ___	Всего листов выписки: ___
<b>29.06.2019 № 99/2019/269975739</b>			
Кадастровый номер:		<b>23:40:0407009:31</b>	

Номер точки	Координаты, м		Описание закрепления на местности	Средняя квадратическая погрешность определения координат характерных точек границы части земельного участка, м
	X	Y		
1	2	3	4	5
153	428316.77	1305999	данные отсутствуют	0.3
154	428309.1	1306005.76	данные отсутствуют	0.3
155	428304.35	1306009.72	данные отсутствуют	0.3
156	428300.92	1306005.52	данные отсутствуют	0.3
157	428305.72	1306001.62	данные отсутствуют	0.3
158	428297.56	1306016.59	данные отсутствуют	0.3
159	428300.06	1306014.11	данные отсутствуют	0.3
160	428305.02	1306019.12	данные отсутствуют	0.3
161	428302.38	1306021.65	данные отсутствуют	0.3
162	428299.15	1306012.85	данные отсутствуют	0.3
163	428296.51	1306015.43	данные отсутствуют	0.3
164	428291.74	1306010.13	данные отсутствуют	0.3
165	428294.28	1306007.74	данные отсутствуют	0.3
166	428294.95	1305999.57	данные отсутствуют	0.3
167	428299.02	1306005.95	данные отсутствуют	0.3
168	428296.49	1306007.63	данные отсутствуют	0.3
169	428292.44	1306001.29	данные отсутствуют	0.3

Государственный регистратор		ФГИС ЕГРН
полное наименование должности	подпись	инициалы, фамилия

М.П.

Выписка из Единого государственного реестра недвижимости об объекте недвижимости  
**Сведения о частях земельного участка**

<b>Земельный участок</b>			
(вид объекта недвижимости)			
Лист № ____ Раздела <b>4.2</b>	Всего листов раздела <b>4.2</b> : ____	Всего разделов: ____	Всего листов выписки: ____
<b>29.06.2019 № 99/2019/269975739</b>			
Кадастровый номер:		<b>23:40:0407009:31</b>	

Номер точки	Координаты, м		Описание закрепления на местности	Средняя квадратическая погрешность определения координат характерных точек границы части земельного участка, м
	X	Y		
1	2	3	4	5
170	428283	1306000.72	данные отсутствуют	0.3
171	428284.99	1305998.94	данные отсутствуют	0.3
172	428289.91	1306005.19	данные отсутствуют	0.3
173	428287.88	1306006.97	данные отсутствуют	0.3
174	428334.06	1306017.48	данные отсутствуют	0.3
175	428331.46	1306015.03	данные отсутствуют	0.3
176	428335.74	1306010.53	данные отсутствуют	0.3
177	428338.27	1306012.94	данные отсутствуют	0.3
178	428325.51	1305991.5	данные отсутствуют	0.3
179	428320.69	1305995.66	данные отсутствуют	0.3
180	428316.7	1305991.08	данные отсутствуют	0.3
181	428321.51	1305986.93	данные отсутствуют	0.3
182	428337.31	1305969.87	данные отсутствуют	0.3
183	428329.66	1305961.89	данные отсутствуют	0.3
184	428331.94	1305959.72	данные отсутствуют	0.3
185	428339.58	1305967.73	данные отсутствуют	0.3
186	428335.05	1305972.27	данные отсутствуют	0.3

Государственный регистратор		ФГИС ЕГРН
полное наименование должности	подпись	инициалы, фамилия

М.П.

Выписка из Единого государственного реестра недвижимости об объекте недвижимости  
**Сведения о частях земельного участка**

<b>Земельный участок</b>			
(вид объекта недвижимости)			
Лист № ___ Раздела <b>4.2</b>	Всего листов раздела <b>4.2</b> : ___	Всего разделов: ___	Всего листов выписки: ___
<b>29.06.2019 № 99/2019/269975739</b>			
Кадастровый номер:		<b>23:40:0407009:31</b>	

Номер точки	Координаты, м		Описание закрепления на местности	Средняя квадратическая погрешность определения координат характерных точек границы части земельного участка, м
	X	Y		
1	2	3	4	5
187	428332.98	1305974.04	данные отсутствуют	0.3
188	428329.02	1305969.48	данные отсутствуют	0.3
189	428331.1	1305967.79	данные отсутствуют	0.3
190	428327.46	1305975.96	данные отсутствуют	0.3
191	428323.41	1305971.56	данные отсутствуют	0.3
192	428325.47	1305969.64	данные отсутствуют	0.3
193	428329.52	1305974.12	данные отсутствуют	0.3
194	428326.19	1305977.14	данные отсутствуют	0.3
195	428324.19	1305979.01	данные отсутствуют	0.3
196	428320.1	1305974.62	данные отсутствуют	0.3
197	428322.1	1305972.69	данные отсутствуют	0.3
198	428320.54	1305982.17	данные отсутствуют	0.3
199	428316.35	1305977.96	данные отсутствуют	0.3
200	428318.33	1305975.97	данные отсутствуют	0.3
201	428322.51	1305980.32	данные отсутствуют	0.3
202	428318.47	1305983.81	данные отсутствуют	0.3
203	428316.23	1305985.88	данные отсутствуют	0.3

Государственный регистратор		ФГИС ЕГРН
полное наименование должности	подпись	инициалы, фамилия

М.П.

Выписка из Единого государственного реестра недвижимости об объекте недвижимости  
**Сведения о частях земельного участка**

<b>Земельный участок</b>			
(вид объекта недвижимости)			
Лист № ___ Раздела <b>4.2</b>	Всего листов раздела <b>4.2</b> : ___	Всего разделов: ___	Всего листов выписки: ___
<b>29.06.2019 № 99/2019/269975739</b>			
Кадастровый номер:		<b>23:40:0407009:31</b>	

Номер точки	Координаты, м		Описание закрепления на местности	Средняя квадратическая погрешность определения координат характерных точек границы части земельного участка, м
	X	Y		
1	2	3	4	5
204	428312.14	1305981.3	данные отсутствуют	0.3
205	428314.44	1305979.25	данные отсутствуют	0.3
206	428327.28	1305963.57	данные отсутствуют	0.3
207	428325.43	1305961.55	данные отсутствуют	0.3
208	428329.93	1305957.54	данные отсутствуют	0.3
209	428331.72	1305959.51	данные отсутствуют	0.3
210	428328.98	1305956.92	данные отсутствуют	0.3
211	428327.48	1305959.7	данные отсутствуют	0.3
212	428317.84	1305954.4	данные отсутствуют	0.3
213	428319.38	1305951.66	данные отсутствуют	0.3
214	428323.18	1305960.98	данные отсутствуют	0.3
215	428315.08	1305968.55	данные отсутствуют	0.3
216	428312.94	1305966.31	данные отсутствуют	0.3
217	428321.03	1305958.8	данные отсутствуют	0.3
218	428310.31	1305962.81	данные отсутствуют	0.3
219	428308.33	1305960.42	данные отсутствуют	0.3
220	428316.85	1305953.51	данные отсутствуют	0.3

Государственный регистратор		ФГИС ЕГРН
полное наименование должности	подпись	инициалы, фамилия

М.П.

Выписка из Единого государственного реестра недвижимости об объекте недвижимости  
**Сведения о частях земельного участка**

<b>Земельный участок</b>			
(вид объекта недвижимости)			
Лист № ___ Раздела <b>4.2</b>	Всего листов раздела <b>4.2</b> : ___	Всего разделов: ___	Всего листов выписки: ___
<b>29.06.2019 № 99/2019/269975739</b>			
Кадастровый номер:		<b>23:40:0407009:31</b>	

Номер точки	Координаты, м		Описание закрепления на местности	Средняя квадратическая погрешность определения координат характерных точек границы части земельного участка, м
	X	Y		
1	2	3	4	5
221	428318.81	1305955.94	данные отсутствуют	0.3
222	428315.76	1305975.19	данные отсутствуют	0.3
223	428311.43	1305979.37	данные отсутствуют	0.3
224	428309.53	1305977.44	данные отсутствуют	0.3
225	428313.91	1305973.24	данные отсутствуют	0.3
226	428312.89	1305973	данные отсутствуют	0.3
227	428310.78	1305975.07	данные отсутствуют	0.3
228	428307.81	1305971.92	данные отсутствуют	0.3
229	428309.92	1305969.88	данные отсутствуют	0.3
230	428305.72	1305979.32	данные отсутствуют	0.3
231	428303.73	1305977.2	данные отсутствуют	0.3
232	428307.21	1305974	данные отсутствуют	0.3
233	428309.17	1305976.1	данные отсутствуют	0.3
234	428300.64	1305985.65	данные отсутствуют	0.3
235	428297.44	1305982.17	данные отсутствуют	0.3
236	428299.58	1305980.22	данные отсутствуют	0.3
237	428302.77	1305983.69	данные отсутствуют	0.3

Государственный регистратор		ФГИС ЕГРН
полное наименование должности	подпись	инициалы, фамилия

М.П.

Выписка из Единого государственного реестра недвижимости об объекте недвижимости  
**Сведения о частях земельного участка**

<b>Земельный участок</b>			
(вид объекта недвижимости)			
Лист № ____ Раздела <b>4.2</b>	Всего листов раздела <b>4.2</b> : ____	Всего разделов: ____	Всего листов выписки: ____
<b>29.06.2019 № 99/2019/269975739</b>			
Кадастровый номер:		<b>23:40:0407009:31</b>	

Номер точки	Координаты, м		Описание закрепления на местности	Средняя квадратическая погрешность определения координат характерных точек границы части земельного участка, м
	X	Y		
1	2	3	4	5
238	428286.17	1305992.98	данные отсутствуют	0.3
239	428288.23	1305991.42	данные отсутствуют	0.3
240	428291.41	1305995.56	данные отсутствуют	0.3
241	428289.37	1305997.16	данные отсутствуют	0.3
242	428301.03	1305966.62	данные отсутствуют	0.3
243	428303.69	1305964.37	данные отсутствуют	0.3
244	428305.31	1305966.23	данные отсутствуют	0.3
245	428302.66	1305968.53	данные отсутствуют	0.3
246	428303.16	1305970.06	данные отсутствуют	0.3
247	428300.71	1305972.13	данные отсутствуют	0.3
248	428298.06	1305969.01	данные отсутствуют	0.3
249	428300.45	1305967.08	данные отсутствуют	0.3
250	428300.18	1305972.54	данные отсутствуют	0.3
251	428297.73	1305974.66	данные отсутствуют	0.3
252	428295.17	1305971.54	данные отсутствуют	0.3
253	428297.52	1305969.52	данные отсутствуют	0.3
254	428294.69	1305971.82	данные отсутствуют	0.3

Государственный регистратор		ФГИС ЕГРН
полное наименование должности	подпись	инициалы, фамилия

М.П.

Выписка из Единого государственного реестра недвижимости об объекте недвижимости  
**Сведения о частях земельного участка**

<b>Земельный участок</b>			
(вид объекта недвижимости)			
Лист № ____ Раздела <b>4.2</b>	Всего листов раздела <b>4.2</b> : ____	Всего разделов: ____	Всего листов выписки: ____
<b>29.06.2019 № 99/2019/269975739</b>			
Кадастровый номер:		<b>23:40:0407009:31</b>	

Номер точки	Координаты, м		Описание закрепления на местности	Средняя квадратическая погрешность определения координат характерных точек границы части земельного участка, м
	X	Y		
1	2	3	4	5
255	428297.31	1305975.02	данные отсутствуют	0.3
256	428294.9	1305977.09	данные отсутствуют	0.3
257	428292.23	1305974	данные отсутствуют	0.3
258	428293.85	1305977.91	данные отсутствуют	0.3
259	428291.36	1305979.82	данные отсутствуют	0.3
260	428288.75	1305976.79	данные отсутствуют	0.3
261	428291.22	1305974.82	данные отсутствуют	0.3
262	428290.74	1305980.43	данные отсутствуют	0.3
263	428288.4	1305982.48	данные отсутствуют	0.3
264	428285.7	1305979.5	данные отсутствуют	0.3
265	428287.98	1305977.51	данные отсутствуют	0.3
266	428296.28	1305987.49	данные отсутствуют	0.3
267	428294.17	1305989.54	данные отсутствуют	0.3
268	428291.02	1305986.04	данные отсутствуют	0.3
269	428293.14	1305984.05	данные отсутствуют	0.3
270	428351.39	1305987.62	данные отсутствуют	0.3
271	428349.11	1305985.1	данные отсутствуют	0.3

Государственный регистратор		ФГИС ЕГРН
полное наименование должности	подпись	инициалы, фамилия

М.П.

Выписка из Единого государственного реестра недвижимости об объекте недвижимости  
**Сведения о частях земельного участка**

<b>Земельный участок</b>			
(вид объекта недвижимости)			
Лист № ____ Раздела <b>4.2</b>	Всего листов раздела <b>4.2</b> : ____	Всего разделов: ____	Всего листов выписки: ____
<b>29.06.2019 № 99/2019/269975739</b>			
Кадастровый номер:		<b>23:40:0407009:31</b>	

Номер точки	Координаты, м		Описание закрепления на местности	Средняя квадратическая погрешность определения координат характерных точек границы части земельного участка, м
	X	Y		
1	2	3	4	5
272	428353.21	1305981.48	данные отсутствуют	0.3
273	428355.42	1305984.06	данные отсутствуют	0.3
274	428332.92	1305942.03	данные отсутствуют	0.3
275	428334.6	1305939.6	данные отсутствуют	0.3
276	428340.63	1305943.76	данные отсутствуют	0.3
277	428338.86	1305946.2	данные отсутствуют	0.3
278	428325.55	1305937.04	данные отсутствуют	0.3
279	428327.22	1305934.59	данные отсутствуют	0.3
280	428333.15	1305938.76	данные отсутствуют	0.3
281	428331.48	1305941.15	данные отсутствуют	0.3
282	428317.87	1305931.74	данные отсутствуют	0.3
283	428319.54	1305929.33	данные отсутствуют	0.3
284	428325.5	1305933.46	данные отсутствуют	0.3
285	428323.86	1305935.89	данные отсутствуют	0.3
286	428310.52	1305926.62	данные отсутствуют	0.3
287	428312.13	1305924.19	данные отсутствуют	0.3
288	428318.22	1305928.34	данные отсутствуют	0.3

Государственный регистратор		ФГИС ЕГРН
полное наименование должности	подпись	инициалы, фамилия

М.П.



Выписка из Единого государственного реестра недвижимости об объекте недвижимости  
**Сведения о частях земельного участка**

<b>Земельный участок</b>			
(вид объекта недвижимости)			
Лист № ____ Раздела <b>4.2</b>	Всего листов раздела <b>4.2</b> : ____	Всего разделов: ____	Всего листов выписки: ____
<b>29.06.2019 № 99/2019/269975739</b>			
Кадастровый номер:		<b>23:40:0407009:31</b>	

Номер точки	Координаты, м		Описание закрепления на местности	Средняя квадратическая погрешность определения координат характерных точек границы части земельного участка, м
	X	Y		
1	2	3	4	5
289	428316.55	1305930.84	данные отсутствуют	0.3
290	428303.28	1305921.45	данные отсутствуют	0.3
291	428305	1305919.01	данные отсутствуют	0.3
292	428310.94	1305923.36	данные отсутствуют	0.3
293	428309.22	1305925.7	данные отсутствуют	0.3
294	428295.26	1305959.78	данные отсутствуют	0.3
295	428297.83	1305957.53	данные отсутствуют	0.3
296	428302.49	1305962.89	данные отсутствуют	0.3
297	428299.9	1305965.16	данные отсутствуют	0.3
298	428296.78	1305967.99	данные отсутствуют	0.3
299	428292.16	1305962.61	данные отсутствуют	0.3
300	428294.62	1305960.44	данные отсутствуют	0.3
301	428299.23	1305965.79	данные отсутствуют	0.3
302	428286.62	1305975.78	данные отсутствуют	0.3
303	428282.34	1305970.07	данные отсутствуют	0.3
304	428284.92	1305968.16	данные отсутствуют	0.3
305	428289.12	1305973.94	данные отсутствуют	0.3

Государственный регистратор		ФГИС ЕГРН
полное наименование должности	подпись	инициалы, фамилия

М.П.

Выписка из Единого государственного реестра недвижимости об объекте недвижимости  
**Сведения о частях земельного участка**

<b>Земельный участок</b>			
(вид объекта недвижимости)			
Лист № ____ Раздела <b>4.2</b>	Всего листов раздела <b>4.2</b> : ____	Всего разделов: ____	Всего листов выписки: ____
<b>29.06.2019 № 99/2019/269975739</b>			
Кадастровый номер:		<b>23:40:0407009:31</b>	

Номер точки	Координаты, м		Описание закрепления на местности	Средняя квадратическая погрешность определения координат характерных точек границы части земельного участка, м
	X	Y		
1	2	3	4	5
306	428276.49	1305981.66	данные отсутствуют	0.3
307	428278.69	1305979.85	данные отсутствуют	0.3
308	428282.62	1305984.43	данные отсутствуют	0.3
309	428280.32	1305986.44	данные отсутствуют	0.3
310	428270.31	1305974.39	данные отсутствуют	0.3
311	428272.56	1305972.55	данные отсутствуют	0.3
312	428276.34	1305977.15	данные отсутствуют	0.3
313	428274.08	1305979.05	данные отсутствуют	0.3
314	428261.39	1305968.78	данные отсутствуют	0.3
315	428262.87	1305966.53	данные отсутствуют	0.3
316	428268.95	1305970.61	данные отсутствуют	0.3
317	428267.4	1305973	данные отсутствуют	0.3
318	428254.05	1305963.55	данные отсутствуют	0.3
319	428255.73	1305961.21	данные отсутствуют	0.3
320	428259.83	1305964.2	данные отсутствуют	0.3
321	428258.23	1305966.48	данные отсутствуют	0.3
322	428247.15	1305958.47	данные отсутствуют	0.3

Государственный регистратор		ФГИС ЕГРН
полное наименование должности	подпись	инициалы, фамилия

М.П.

Выписка из Единого государственного реестра недвижимости об объекте недвижимости  
**Сведения о частях земельного участка**

<b>Земельный участок</b>			
(вид объекта недвижимости)			
Лист № ___ Раздела <b>4.2</b>	Всего листов раздела <b>4.2</b> : ___	Всего разделов: ___	Всего листов выписки: ___
<b>29.06.2019 № 99/2019/269975739</b>			
Кадастровый номер:		<b>23:40:0407009:31</b>	

Номер точки	Координаты, м		Описание закрепления на местности	Средняя квадратическая погрешность определения координат характерных точек границы части земельного участка, м
	X	Y		
1	2	3	4	5
323	428248.81	1305956.11	данные отсутствуют	0.3
324	428252.91	1305959.04	данные отсутствуют	0.3
325	428251.34	1305961.35	данные отсутствуют	0.3
326	428240.29	1305953.6	данные отсутствуют	0.3
327	428242.02	1305951.11	данные отсутствуют	0.3
328	428246.46	1305954.23	данные отсутствуют	0.3
329	428244.72	1305956.73	данные отсутствуют	0.3
330	428233.35	1305948.96	данные отсутствуют	0.3
331	428235.03	1305946.4	данные отсутствуют	0.3
332	428239.61	1305949.31	данные отсутствуют	0.3
333	428237.92	1305951.85	данные отсутствуют	0.3
334	428217.85	1305938.15	данные отсутствуют	0.3
335	428219.5	1305935.6	данные отсутствуют	0.3
336	428224.97	1305939.06	данные отсутствуют	0.3
337	428223.31	1305941.6	данные отсутствуют	0.3
338	428225.58	1305943.14	данные отсутствуют	0.3
339	428227.4	1305940.64	данные отсутствуют	0.3

Государственный регистратор		ФГИС ЕГРН
полное наименование должности	подпись	инициалы, фамилия

М.П.

Выписка из Единого государственного реестра недвижимости об объекте недвижимости  
**Сведения о частях земельного участка**

<b>Земельный участок</b>			
(вид объекта недвижимости)			
Лист № ___ Раздела <b>4.2</b>	Всего листов раздела <b>4.2</b> : ___	Всего разделов: ___	Всего листов выписки: ___
<b>29.06.2019 № 99/2019/269975739</b>			
Кадастровый номер:		<b>23:40:0407009:31</b>	

Номер точки	Координаты, м		Описание закрепления на местности	Средняя квадратическая погрешность определения координат характерных точек границы части земельного участка, м
	X	Y		
1	2	3	4	5
340	428232.62	1305944.54	данные отсутствуют	0.3
341	428230.94	1305946.89	данные отсутствуют	0.3
342	428209.22	1305933.26	данные отсутствуют	0.3
343	428211.06	1305930.26	данные отсутствуют	0.3
344	428216.94	1305933.97	данные отсутствуют	0.3
345	428215.08	1305937	данные отсутствуют	0.3
346	428201.7	1305927.53	данные отсутствуют	0.3
347	428203.21	1305925.15	данные отсутствуют	0.3
348	428208.64	1305928.65	данные отсутствуют	0.3
349	428207.13	1305930.99	данные отсутствуют	0.3
350	428193.93	1305922.38	данные отсутствуют	0.3
351	428195.48	1305919.96	данные отсутствуют	0.3
352	428200.91	1305923.51	данные отсутствуют	0.3
353	428199.36	1305925.9	данные отсутствуют	0.3
354	428186.36	1305917.53	данные отсутствуют	0.3
355	428188.09	1305914.94	данные отсутствуют	0.3
356	428193.14	1305918.42	данные отсутствуют	0.3

Государственный регистратор		ФГИС ЕГРН
полное наименование должности	подпись	инициалы, фамилия

М.П.

Выписка из Единого государственного реестра недвижимости об объекте недвижимости  
**Сведения о частях земельного участка**

<b>Земельный участок</b>			
(вид объекта недвижимости)			
Лист № ___ Раздела <b>4.2</b>	Всего листов раздела <b>4.2</b> : ___	Всего разделов: ___	Всего листов выписки: ___
<b>29.06.2019 № 99/2019/269975739</b>			
Кадастровый номер:		<b>23:40:0407009:31</b>	

Номер точки	Координаты, м		Описание закрепления на местности	Средняя квадратическая погрешность определения координат характерных точек границы части земельного участка, м
	X	Y		
1	2	3	4	5
357	428191.38	1305921.05	данные отсутствуют	0.3
358	428184.68	1305916.44	данные отсутствуют	0.3
359	428180.78	1305913.82	данные отсутствуют	0.3
360	428182.56	1305911.22	данные отсутствуют	0.3
361	428186.35	1305913.88	данные отсутствуют	0.3
362	428285.97	1305947.02	данные отсутствуют	0.3
363	428287.93	1305944.55	данные отсутствуют	0.3
364	428292.72	1305948.31	данные отсутствуют	0.3
365	428290.74	1305950.65	данные отсутствуют	0.3
366	428278.33	1305941.52	данные отсутствуют	0.3
367	428280	1305938.97	данные отсутствуют	0.3
368	428286.38	1305943.31	данные отсутствуют	0.3
369	428284.66	1305945.78	данные отсутствуют	0.3
370	428280.09	1305905.4	данные отсутствуют	0.3
371	428283.59	1305910.59	данные отсутствуют	0.3
372	428280.6	1305912.56	данные отсутствуют	0.3
373	428277.21	1305907.4	данные отсутствуют	0.3

Государственный регистратор		ФГИС ЕГРН
полное наименование должности	подпись	инициалы, фамилия

М.П.

Выписка из Единого государственного реестра недвижимости об объекте недвижимости  
**Сведения о частях земельного участка**

<b>Земельный участок</b>			
(вид объекта недвижимости)			
Лист № ___ Раздела <b>4.2</b>	Всего листов раздела <b>4.2</b> : ___	Всего разделов: ___	Всего листов выписки: ___
<b>29.06.2019 № 99/2019/269975739</b>			
Кадастровый номер:		<b>23:40:0407009:31</b>	

Номер точки	Координаты, м		Описание закрепления на местности	Средняя квадратическая погрешность определения координат характерных точек границы части земельного участка, м
	X	Y		
1	2	3	4	5
374	428228.71	1305874.1	данные отсутствуют	0.3
375	428237.99	1305868.96	данные отсутствуют	0.3
376	428240.91	1305874.33	данные отсутствуют	0.3
377	428231.71	1305879.59	данные отсутствуют	0.3
378	428235.07	1305865.56	данные отсутствуют	0.3
379	428233.05	1305867.39	данные отсутствуют	0.3
380	428229.96	1305864.1	данные отсутствуют	0.3
381	428232.01	1305862.24	данные отсутствуют	0.3
382	428307.83	1305863.93	данные отсутствуют	0.3
383	428309.8	1305861.59	данные отсутствуют	0.3
384	428314.37	1305865.45	данные отсутствуют	0.3
385	428312.41	1305867.75	данные отсутствуют	0.3
386	428295.92	1305852.05	данные отсутствуют	0.3
387	428298.12	1305850	данные отсутствуют	0.3
388	428302.66	1305854.91	данные отсутствуют	0.3
389	428300.44	1305857	данные отсутствуют	0.3
390	428278.12	1305863.05	данные отсутствуют	0.3

Государственный регистратор		ФГИС ЕГРН
полное наименование должности	подпись	инициалы, фамилия

М.П.

Выписка из Единого государственного реестра недвижимости об объекте недвижимости  
**Сведения о частях земельного участка**

<b>Земельный участок</b>			
(вид объекта недвижимости)			
Лист № ___ Раздела <b>4.2</b>	Всего листов раздела <b>4.2</b> : ___	Всего разделов: ___	Всего листов выписки: ___
<b>29.06.2019 № 99/2019/269975739</b>			
Кадастровый номер:		<b>23:40:0407009:31</b>	

Номер точки	Координаты, м		Описание закрепления на местности	Средняя квадратическая погрешность определения координат характерных точек границы части земельного участка, м
	X	Y		
1	2	3	4	5
391	428275.26	1305866.2	данные отсутствуют	0.3
392	428271.27	1305862.52	данные отсутствуют	0.3
393	428273.97	1305859.32	данные отсутствуют	0.3
394	428235.1	1305854.32	данные отсутствуют	0.3
395	428237.1	1305852.43	данные отсутствуют	0.3
396	428241.42	1305856.57	данные отсутствуют	0.3
397	428239.52	1305858.46	данные отсутствуют	0.3
398	428262.68	1305850.12	данные отсутствуют	0.3
399	428264.38	1305847.89	данные отсутствуют	0.3
400	428270.68	1305852.74	данные отсутствуют	0.3
401	428268.9	1305854.9	данные отсутствуют	0.3

Государственный регистратор		ФГИС ЕГРН
полное наименование должности	подпись	инициалы, фамилия

М.П.

Выписка из Единого государственного реестра недвижимости об объекте недвижимости  
Сведения о частях земельного участка

<b>Земельный участок</b>				
(вид объекта недвижимости)				
Лист № ____ Раздела <b>4.2</b>		Всего листов раздела <b>4.2</b> : ____		Всего разделов: ____
Всего листов выписки: ____				
<b>29.06.2019 № 99/2019/269975739</b>				
Кадастровый номер:			<b>23:40:0407009:31</b>	
Сведения о характерных точках границы части (частей) земельного участка				
Учетный номер части: 30				
Система координат: МСК 23, зона 1				
Зона №				
Номер точки	Координаты, м		Описание закрепления на местности	Средняя квадратическая погрешность определения координат характерных точек границы части земельного участка, м
	X	Y		
1	2	3	4	5
18	428270.18	1305928.09	данные отсутствуют	0.3
19	428278.52	1305933.91	данные отсутствуют	0.3
20	428274.2	1305940.15	данные отсутствуют	0.3
21	428265.81	1305934.39	данные отсутствуют	0.3
22	428402	1305962.18	данные отсутствуют	0.3
23	428399.77	1305964.35	данные отсутствуют	0.3
24	428397.55	1305962.06	данные отсутствуют	0.3
25	428399.77	1305959.87	данные отсутствуют	0.3
26	428392.83	1305985.84	данные отсутствуют	0.3
27	428390.1	1305984.67	данные отсутствуют	0.3
28	428396.01	1305970.83	данные отсутствуют	0.3
29	428398.77	1305971.99	данные отсутствуют	0.3
30	428379.22	1305989.88	данные отсутствуют	0.3
31	428377.08	1305992	данные отсутствуют	0.3
32	428374.19	1305988.99	данные отсутствуют	0.3
33	428376.42	1305986.89	данные отсутствуют	0.3
Государственный регистратор			ФГИС ЕГРН	
полное наименование должности			подпись	
			инициалы, фамилия	

М.П.



Выписка из Единого государственного реестра недвижимости об объекте недвижимости  
**Сведения о частях земельного участка**

<b>Земельный участок</b>			
(вид объекта недвижимости)			
Лист № ___ Раздела <b>4.2</b>	Всего листов раздела <b>4.2</b> : ___	Всего разделов: ___	Всего листов выписки: ___
<b>29.06.2019 № 99/2019/269975739</b>			
Кадастровый номер:		<b>23:40:0407009:31</b>	

Номер точки	Координаты, м		Описание закрепления на местности	Средняя квадратическая погрешность определения координат характерных точек границы части земельного участка, м
	X	Y		
1	2	3	4	5
34	428373.66	1306003.93	данные отсутствуют	0.3
35	428370	1306007.65	данные отсутствуют	0.3
36	428367.68	1306005.4	данные отсутствуют	0.3
37	428371.32	1306001.6	данные отсутствуют	0.3
38	428368.61	1306009.95	данные отсутствуют	0.3
39	428360.35	1306018.13	данные отсутствуют	0.3
40	428357.52	1306015.45	данные отсутствуют	0.3
41	428365.82	1306007.18	данные отсутствуют	0.3
42	428358.15	1306020.05	данные отсутствуют	0.3
43	428353.77	1306024.34	данные отсутствуют	0.3
44	428351.12	1306021.58	данные отсутствуют	0.3
45	428355.4	1306017.32	данные отсутствуют	0.3
46	428351.63	1306026.35	данные отсутствуют	0.3
47	428347.19	1306030.47	данные отсутствуют	0.3
48	428344.61	1306027.85	данные отсутствуют	0.3
49	428348.93	1306023.69	данные отсутствуют	0.3
50	428340.39	1306036.94	данные отсутствуют	0.3

Государственный регистратор		ФГИС ЕГРН
полное наименование должности	подпись	инициалы, фамилия

М.П.

Выписка из Единого государственного реестра недвижимости об объекте недвижимости  
**Сведения о частях земельного участка**

<b>Земельный участок</b>			
(вид объекта недвижимости)			
Лист № ___ Раздела <b>4.2</b>	Всего листов раздела <b>4.2</b> : ___	Всего разделов: ___	Всего листов выписки: ___
<b>29.06.2019 № 99/2019/269975739</b>			
Кадастровый номер:		<b>23:40:0407009:31</b>	

Номер точки	Координаты, м		Описание закрепления на местности	Средняя квадратическая погрешность определения координат характерных точек границы части земельного участка, м
	X	Y		
1	2	3	4	5
51	428337.96	1306034.18	данные отсутствуют	0.3
52	428342.36	1306029.95	данные отсутствуют	0.3
53	428344.84	1306032.58	данные отсутствуют	0.3
54	428370.13	1305971.52	данные отсутствуют	0.3
55	428377.37	1305978.5	данные отсутствуют	0.3
56	428374.98	1305980.85	данные отсутствуют	0.3
57	428367.81	1305973.93	данные отсутствуют	0.3
58	428353.94	1305991.52	данные отсутствуют	0.3
59	428352.29	1305989.61	данные отсутствуют	0.3
60	428356.39	1305986.04	данные отсутствуют	0.3
61	428358.01	1305987.9	данные отсутствуют	0.3
62	428349.93	1305996.49	данные отсутствуют	0.3
63	428348.24	1305994.81	данные отсутствуют	0.3
64	428352.33	1305991.1	данные отсутствуют	0.3
65	428354	1305992.89	данные отсутствуют	0.3
66	428340.41	1306010.75	данные отсутствуют	0.3
67	428337.83	1306008.32	данные отсутствуют	0.3

Государственный регистратор		ФГИС ЕГРН
полное наименование должности	подпись	инициалы, фамилия

М.П.

Выписка из Единого государственного реестра недвижимости об объекте недвижимости  
**Сведения о частях земельного участка**

<b>Земельный участок</b>			
(вид объекта недвижимости)			
Лист № ____ Раздела <b>4.2</b>	Всего листов раздела <b>4.2</b> : ____	Всего разделов: ____	Всего листов выписки: ____
<b>29.06.2019 № 99/2019/269975739</b>			
Кадастровый номер:		<b>23:40:0407009:31</b>	

Номер точки	Координаты, м		Описание закрепления на местности	Средняя квадратическая погрешность определения координат характерных точек границы части земельного участка, м
	X	Y		
1	2	3	4	5
68	428342.18	1306003.64	данные отсутствуют	0.3
69	428344.8	1306006.35	данные отсутствуют	0.3
70	428327.46	1306025.99	данные отсутствуют	0.3
71	428324.05	1306022.84	данные отсутствуют	0.3
72	428330.96	1306015.63	данные отсутствуют	0.3
73	428334.37	1306018.74	данные отсутствуют	0.3
74	428324.95	1306033.49	данные отсутствуют	0.3
75	428326.94	1306030.37	данные отсутствуют	0.3
76	428332.08	1306033.89	данные отсутствуют	0.3
77	428330.06	1306037.07	данные отсутствуют	0.3
78	428318.21	1306029.01	данные отсутствуют	0.3
79	428320.23	1306025.96	данные отсутствуют	0.3
80	428325.36	1306029.41	данные отсутствуют	0.3
81	428323.37	1306032.43	данные отсутствуют	0.3
82	428363.87	1305970.48	данные отсутствуют	0.3
83	428366.18	1305968.35	данные отсутствуют	0.3
84	428368.91	1305971.33	данные отсутствуют	0.3

Государственный регистратор		ФГИС ЕГРН
полное наименование должности	подпись	инициалы, фамилия

М.П.

Выписка из Единого государственного реестра недвижимости об объекте недвижимости  
**Сведения о частях земельного участка**

<b>Земельный участок</b>			
(вид объекта недвижимости)			
Лист № ___ Раздела <b>4.2</b>	Всего листов раздела <b>4.2</b> : ___	Всего разделов: ___	Всего листов выписки: ___
<b>29.06.2019 № 99/2019/269975739</b>			
Кадастровый номер:		<b>23:40:0407009:31</b>	

Номер точки	Координаты, м		Описание закрепления на местности	Средняя квадратическая погрешность определения координат характерных точек границы части земельного участка, м
	X	Y		
1	2	3	4	5
85	428366.58	1305973.47	данные отсутствуют	0.3
86	428360.81	1305973.25	данные отсутствуют	0.3
87	428363.21	1305971.21	данные отсутствуют	0.3
88	428365.85	1305974.3	данные отсутствуют	0.3
89	428363.49	1305976.33	данные отсутствуют	0.3
90	428360.46	1305978.95	данные отсутствуют	0.3
91	428357.79	1305975.88	данные отсутствуют	0.3
92	428360.15	1305973.8	данные отсутствуют	0.3
93	428362.74	1305976.86	данные отсутствуют	0.3
94	428356.07	1305983.45	данные отсутствуют	0.3
95	428353.84	1305980.9	данные отсутствуют	0.3
96	428357.96	1305977.26	данные отсутствуют	0.3
97	428360.25	1305979.77	данные отсутствуют	0.3
98	428345.15	1305993.04	данные отсутствуют	0.3
99	428343.08	1305990.72	данные отсутствуют	0.3
100	428348.49	1305985.88	данные отсутствуют	0.3
101	428350.58	1305988.24	данные отсутствуют	0.3

Государственный регистратор		ФГИС ЕГРН
полное наименование должности	подпись	инициалы, фамилия

М.П.

Выписка из Единого государственного реестра недвижимости об объекте недвижимости  
**Сведения о частях земельного участка**

<b>Земельный участок</b>			
(вид объекта недвижимости)			
Лист № ___ Раздела <b>4.2</b>	Всего листов раздела <b>4.2</b> : ___	Всего разделов: ___	Всего листов выписки: ___
<b>29.06.2019 № 99/2019/269975739</b>			
Кадастровый номер:		<b>23:40:0407009:31</b>	

Номер точки	Координаты, м		Описание закрепления на местности	Средняя квадратическая погрешность определения координат характерных точек границы части земельного участка, м
	X	Y		
1	2	3	4	5
102	428334.54	1306002.11	данные отсутствуют	0.3
103	428332.5	1305999.74	данные отсутствуют	0.3
104	428338.02	1305994.97	данные отсутствуют	0.3
105	428340.02	1305997.26	данные отсутствуют	0.3
106	428318.45	1306016.35	данные отсутствуют	0.3
107	428316.45	1306013.96	данные отсутствуют	0.3
108	428321.79	1306009.15	данные отсутствуют	0.3
109	428323.86	1306011.49	данные отсутствуют	0.3
110	428307	1306022.16	данные отсутствуют	0.3
111	428312.42	1306017.41	данные отсутствуют	0.3
112	428314.53	1306019.72	данные отсутствуют	0.3
113	428309.02	1306024.44	данные отсутствуют	0.3
114	428375.41	1305941.91	данные отсутствуют	0.3
115	428368.44	1305949.16	данные отсутствуют	0.3
116	428366.14	1305946.8	данные отсутствуют	0.3
117	428372.99	1305939.65	данные отсутствуют	0.3
118	428362.3	1305933.62	данные отсутствуют	0.3

Государственный регистратор		ФГИС ЕГРН
полное наименование должности	подпись	инициалы, фамилия

М.П.

Выписка из Единого государственного реестра недвижимости об объекте недвижимости  
**Сведения о частях земельного участка**

<b>Земельный участок</b>			
(вид объекта недвижимости)			
Лист № ____ Раздела <b>4.2</b>	Всего листов раздела <b>4.2</b> : ____	Всего разделов: ____	Всего листов выписки: ____
<b>29.06.2019 № 99/2019/269975739</b>			
Кадастровый номер:		<b>23:40:0407009:31</b>	

Номер точки	Координаты, м		Описание закрепления на местности	Средняя квадратическая погрешность определения координат характерных точек границы части земельного участка, м
	X	Y		
1	2	3	4	5
119	428369.29	1305927.65	данные отсутствуют	0.3
120	428371.31	1305930.23	данные отсутствуют	0.3
121	428364.27	1305936.06	данные отсутствуют	0.3
122	428360.12	1305931.1	данные отсутствуют	0.3
123	428358.35	1305928.87	данные отсутствуют	0.3
124	428361.89	1305925.89	данные отсутствуют	0.3
125	428363.7	1305928.08	данные отсутствуют	0.3
126	428365.09	1305951.87	данные отсутствуют	0.3
127	428359.57	1305957.62	данные отсутствуют	0.3
128	428356.55	1305954.82	данные отсутствуют	0.3
129	428362.15	1305949.02	данные отсутствуют	0.3
130	428356.85	1305965.48	данные отсутствуют	0.3
131	428354.8	1305967.16	данные отсутствуют	0.3
132	428353.45	1305965.41	данные отсутствуют	0.3
133	428355.22	1305963.77	данные отсутствуют	0.3
134	428353.67	1305967.3	данные отсутствуют	0.3
135	428346.69	1305973.03	данные отсутствуют	0.3

Государственный регистратор		ФГИС ЕГРН
полное наименование должности	подпись	инициалы, фамилия

М.П.

Выписка из Единого государственного реестра недвижимости об объекте недвижимости  
**Сведения о частях земельного участка**

<b>Земельный участок</b>			
(вид объекта недвижимости)			
Лист № ____ Раздела <b>4.2</b>	Всего листов раздела <b>4.2</b> : ____	Всего разделов: ____	Всего листов выписки: ____
<b>29.06.2019 № 99/2019/269975739</b>			
Кадастровый номер:		<b>23:40:0407009:31</b>	

Номер точки	Координаты, м		Описание закрепления на местности	Средняя квадратическая погрешность определения координат характерных точек границы части земельного участка, м
	X	Y		
1	2	3	4	5
136	428344.84	1305970.71	данные отсутствуют	0.3
137	428351.79	1305965.04	данные отсутствуют	0.3
138	428345.47	1305973.82	данные отсутствуют	0.3
139	428341.84	1305976.87	данные отсутствуют	0.3
140	428340.01	1305974.55	данные отсутствуют	0.3
141	428343.69	1305971.55	данные отсутствуют	0.3
142	428341.69	1305979.19	данные отсутствуют	0.3
143	428339.49	1305981.08	данные отсутствуют	0.3
144	428336.37	1305977.5	данные отсутствуют	0.3
145	428338.66	1305975.67	данные отсутствуют	0.3
146	428331.48	1305978.28	данные отсутствуют	0.3
147	428335.52	1305982.8	данные отсутствуют	0.3
148	428330.71	1305986.99	данные отсутствуют	0.3
149	428326.7	1305982.44	данные отсутствуют	0.3
150	428312	1306003.15	данные отсутствуют	0.3
151	428307.99	1305998.55	данные отсутствуют	0.3
152	428312.86	1305994.44	данные отсутствуют	0.3

Государственный регистратор		ФГИС ЕГРН
полное наименование должности	подпись	инициалы, фамилия

М.П.

Выписка из Единого государственного реестра недвижимости об объекте недвижимости  
**Сведения о частях земельного участка**

<b>Земельный участок</b>			
(вид объекта недвижимости)			
Лист № ____ Раздела <b>4.2</b>	Всего листов раздела <b>4.2</b> : ____	Всего разделов: ____	Всего листов выписки: ____
<b>29.06.2019 № 99/2019/269975739</b>			
Кадастровый номер:		<b>23:40:0407009:31</b>	

Номер точки	Координаты, м		Описание закрепления на местности	Средняя квадратическая погрешность определения координат характерных точек границы части земельного участка, м
	X	Y		
1	2	3	4	5
153	428316.77	1305999	данные отсутствуют	0.3
154	428309.1	1306005.76	данные отсутствуют	0.3
155	428304.35	1306009.72	данные отсутствуют	0.3
156	428300.92	1306005.52	данные отсутствуют	0.3
157	428305.72	1306001.62	данные отсутствуют	0.3
158	428297.56	1306016.59	данные отсутствуют	0.3
159	428300.06	1306014.11	данные отсутствуют	0.3
160	428305.02	1306019.12	данные отсутствуют	0.3
161	428302.38	1306021.65	данные отсутствуют	0.3
162	428299.15	1306012.85	данные отсутствуют	0.3
163	428296.51	1306015.43	данные отсутствуют	0.3
164	428291.74	1306010.13	данные отсутствуют	0.3
165	428294.28	1306007.74	данные отсутствуют	0.3
166	428294.95	1305999.57	данные отсутствуют	0.3
167	428299.02	1306005.95	данные отсутствуют	0.3
168	428296.49	1306007.63	данные отсутствуют	0.3
169	428292.44	1306001.29	данные отсутствуют	0.3

Государственный регистратор		ФГИС ЕГРН
полное наименование должности	подпись	инициалы, фамилия

М.П.



Выписка из Единого государственного реестра недвижимости об объекте недвижимости  
**Сведения о частях земельного участка**

<b>Земельный участок</b>			
(вид объекта недвижимости)			
Лист № ____ Раздела <b>4.2</b>	Всего листов раздела <b>4.2</b> : ____	Всего разделов: ____	Всего листов выписки: ____
<b>29.06.2019 № 99/2019/269975739</b>			
Кадастровый номер:		<b>23:40:0407009:31</b>	

Номер точки	Координаты, м		Описание закрепления на местности	Средняя квадратическая погрешность определения координат характерных точек границы части земельного участка, м
	X	Y		
1	2	3	4	5
170	428283	1306000.72	данные отсутствуют	0.3
171	428284.99	1305998.94	данные отсутствуют	0.3
172	428289.91	1306005.19	данные отсутствуют	0.3
173	428287.88	1306006.97	данные отсутствуют	0.3
174	428334.06	1306017.48	данные отсутствуют	0.3
175	428331.46	1306015.03	данные отсутствуют	0.3
176	428335.74	1306010.53	данные отсутствуют	0.3
177	428338.27	1306012.94	данные отсутствуют	0.3
178	428325.51	1305991.5	данные отсутствуют	0.3
179	428320.69	1305995.66	данные отсутствуют	0.3
180	428316.7	1305991.08	данные отсутствуют	0.3
181	428321.51	1305986.93	данные отсутствуют	0.3
182	428337.31	1305969.87	данные отсутствуют	0.3
183	428329.66	1305961.89	данные отсутствуют	0.3
184	428331.94	1305959.72	данные отсутствуют	0.3
185	428339.58	1305967.73	данные отсутствуют	0.3
186	428335.05	1305972.27	данные отсутствуют	0.3

Государственный регистратор		ФГИС ЕГРН
полное наименование должности	подпись	инициалы, фамилия

М.П.

Выписка из Единого государственного реестра недвижимости об объекте недвижимости  
**Сведения о частях земельного участка**

<b>Земельный участок</b>			
(вид объекта недвижимости)			
Лист № ___ Раздела <b>4.2</b>	Всего листов раздела <b>4.2</b> : ___	Всего разделов: ___	Всего листов выписки: ___
<b>29.06.2019 № 99/2019/269975739</b>			
Кадастровый номер:		<b>23:40:0407009:31</b>	

Номер точки	Координаты, м		Описание закрепления на местности	Средняя квадратическая погрешность определения координат характерных точек границы части земельного участка, м
	X	Y		
1	2	3	4	5
187	428332.98	1305974.04	данные отсутствуют	0.3
188	428329.02	1305969.48	данные отсутствуют	0.3
189	428331.1	1305967.79	данные отсутствуют	0.3
190	428327.46	1305975.96	данные отсутствуют	0.3
191	428323.41	1305971.56	данные отсутствуют	0.3
192	428325.47	1305969.64	данные отсутствуют	0.3
193	428329.52	1305974.12	данные отсутствуют	0.3
194	428326.19	1305977.14	данные отсутствуют	0.3
195	428324.19	1305979.01	данные отсутствуют	0.3
196	428320.1	1305974.62	данные отсутствуют	0.3
197	428322.1	1305972.69	данные отсутствуют	0.3
198	428320.54	1305982.17	данные отсутствуют	0.3
199	428316.35	1305977.96	данные отсутствуют	0.3
200	428318.33	1305975.97	данные отсутствуют	0.3
201	428322.51	1305980.32	данные отсутствуют	0.3
202	428318.47	1305983.81	данные отсутствуют	0.3
203	428316.23	1305985.88	данные отсутствуют	0.3

Государственный регистратор		ФГИС ЕГРН
полное наименование должности	подпись	инициалы, фамилия

М.П.

Выписка из Единого государственного реестра недвижимости об объекте недвижимости  
**Сведения о частях земельного участка**

<b>Земельный участок</b>			
(вид объекта недвижимости)			
Лист № ____ Раздела <b>4.2</b>	Всего листов раздела <b>4.2</b> : ____	Всего разделов: ____	Всего листов выписки: ____
<b>29.06.2019 № 99/2019/269975739</b>			
Кадастровый номер:		<b>23:40:0407009:31</b>	

Номер точки	Координаты, м		Описание закрепления на местности	Средняя квадратическая погрешность определения координат характерных точек границы части земельного участка, м
	X	Y		
1	2	3	4	5
204	428312.14	1305981.3	данные отсутствуют	0.3
205	428314.44	1305979.25	данные отсутствуют	0.3
206	428327.28	1305963.57	данные отсутствуют	0.3
207	428325.43	1305961.55	данные отсутствуют	0.3
208	428329.93	1305957.54	данные отсутствуют	0.3
209	428331.72	1305959.51	данные отсутствуют	0.3
210	428328.98	1305956.92	данные отсутствуют	0.3
211	428327.48	1305959.7	данные отсутствуют	0.3
212	428317.84	1305954.4	данные отсутствуют	0.3
213	428319.38	1305951.66	данные отсутствуют	0.3
214	428323.18	1305960.98	данные отсутствуют	0.3
215	428315.08	1305968.55	данные отсутствуют	0.3
216	428312.94	1305966.31	данные отсутствуют	0.3
217	428321.03	1305958.8	данные отсутствуют	0.3
218	428310.31	1305962.81	данные отсутствуют	0.3
219	428308.33	1305960.42	данные отсутствуют	0.3
220	428316.85	1305953.51	данные отсутствуют	0.3

Государственный регистратор		ФГИС ЕГРН
полное наименование должности	подпись	инициалы, фамилия

М.П.

Выписка из Единого государственного реестра недвижимости об объекте недвижимости  
**Сведения о частях земельного участка**

<b>Земельный участок</b>			
(вид объекта недвижимости)			
Лист № ___ Раздела <b>4.2</b>	Всего листов раздела <b>4.2</b> : ___	Всего разделов: ___	Всего листов выписки: ___
<b>29.06.2019 № 99/2019/269975739</b>			
Кадастровый номер:		<b>23:40:0407009:31</b>	

Номер точки	Координаты, м		Описание закрепления на местности	Средняя квадратическая погрешность определения координат характерных точек границы части земельного участка, м
	X	Y		
1	2	3	4	5
221	428318.81	1305955.94	данные отсутствуют	0.3
222	428315.76	1305975.19	данные отсутствуют	0.3
223	428311.43	1305979.37	данные отсутствуют	0.3
224	428309.53	1305977.44	данные отсутствуют	0.3
225	428313.91	1305973.24	данные отсутствуют	0.3
226	428312.89	1305973	данные отсутствуют	0.3
227	428310.78	1305975.07	данные отсутствуют	0.3
228	428307.81	1305971.92	данные отсутствуют	0.3
229	428309.92	1305969.88	данные отсутствуют	0.3
230	428305.72	1305979.32	данные отсутствуют	0.3
231	428303.73	1305977.2	данные отсутствуют	0.3
232	428307.21	1305974	данные отсутствуют	0.3
233	428309.17	1305976.1	данные отсутствуют	0.3
234	428300.64	1305985.65	данные отсутствуют	0.3
235	428297.44	1305982.17	данные отсутствуют	0.3
236	428299.58	1305980.22	данные отсутствуют	0.3
237	428302.77	1305983.69	данные отсутствуют	0.3

Государственный регистратор		ФГИС ЕГРН
полное наименование должности	подпись	инициалы, фамилия

М.П.

Выписка из Единого государственного реестра недвижимости об объекте недвижимости  
**Сведения о частях земельного участка**

<b>Земельный участок</b>			
(вид объекта недвижимости)			
Лист № ____ Раздела <b>4.2</b>	Всего листов раздела <b>4.2</b> : ____	Всего разделов: ____	Всего листов выписки: ____
<b>29.06.2019 № 99/2019/269975739</b>			
Кадастровый номер:		<b>23:40:0407009:31</b>	

Номер точки	Координаты, м		Описание закрепления на местности	Средняя квадратическая погрешность определения координат характерных точек границы части земельного участка, м
	X	Y		
1	2	3	4	5
238	428286.17	1305992.98	данные отсутствуют	0.3
239	428288.23	1305991.42	данные отсутствуют	0.3
240	428291.41	1305995.56	данные отсутствуют	0.3
241	428289.37	1305997.16	данные отсутствуют	0.3
242	428301.03	1305966.62	данные отсутствуют	0.3
243	428303.69	1305964.37	данные отсутствуют	0.3
244	428305.31	1305966.23	данные отсутствуют	0.3
245	428302.66	1305968.53	данные отсутствуют	0.3
246	428303.16	1305970.06	данные отсутствуют	0.3
247	428300.71	1305972.13	данные отсутствуют	0.3
248	428298.06	1305969.01	данные отсутствуют	0.3
249	428300.45	1305967.08	данные отсутствуют	0.3
250	428300.18	1305972.54	данные отсутствуют	0.3
251	428297.73	1305974.66	данные отсутствуют	0.3
252	428295.17	1305971.54	данные отсутствуют	0.3
253	428297.52	1305969.52	данные отсутствуют	0.3
254	428294.69	1305971.82	данные отсутствуют	0.3

Государственный регистратор		ФГИС ЕГРН
полное наименование должности	подпись	инициалы, фамилия

М.П.

Выписка из Единого государственного реестра недвижимости об объекте недвижимости  
**Сведения о частях земельного участка**

<b>Земельный участок</b>			
(вид объекта недвижимости)			
Лист № ____ Раздела <b>4.2</b>	Всего листов раздела <b>4.2</b> : ____	Всего разделов: ____	Всего листов выписки: ____
<b>29.06.2019 № 99/2019/269975739</b>			
Кадастровый номер:		<b>23:40:0407009:31</b>	

Номер точки	Координаты, м		Описание закрепления на местности	Средняя квадратическая погрешность определения координат характерных точек границы части земельного участка, м
	X	Y		
1	2	3	4	5
255	428297.31	1305975.02	данные отсутствуют	0.3
256	428294.9	1305977.09	данные отсутствуют	0.3
257	428292.23	1305974	данные отсутствуют	0.3
258	428293.85	1305977.91	данные отсутствуют	0.3
259	428291.36	1305979.82	данные отсутствуют	0.3
260	428288.75	1305976.79	данные отсутствуют	0.3
261	428291.22	1305974.82	данные отсутствуют	0.3
262	428290.74	1305980.43	данные отсутствуют	0.3
263	428288.4	1305982.48	данные отсутствуют	0.3
264	428285.7	1305979.5	данные отсутствуют	0.3
265	428287.98	1305977.51	данные отсутствуют	0.3
266	428296.28	1305987.49	данные отсутствуют	0.3
267	428294.17	1305989.54	данные отсутствуют	0.3
268	428291.02	1305986.04	данные отсутствуют	0.3
269	428293.14	1305984.05	данные отсутствуют	0.3
270	428351.39	1305987.62	данные отсутствуют	0.3
271	428349.11	1305985.1	данные отсутствуют	0.3

Государственный регистратор		ФГИС ЕГРН
полное наименование должности	подпись	инициалы, фамилия

М.П.

Выписка из Единого государственного реестра недвижимости об объекте недвижимости  
**Сведения о частях земельного участка**

<b>Земельный участок</b>			
(вид объекта недвижимости)			
Лист № ____ Раздела <b>4.2</b>	Всего листов раздела <b>4.2</b> : ____	Всего разделов: ____	Всего листов выписки: ____
<b>29.06.2019 № 99/2019/269975739</b>			
Кадастровый номер:		<b>23:40:0407009:31</b>	

Номер точки	Координаты, м		Описание закрепления на местности	Средняя квадратическая погрешность определения координат характерных точек границы части земельного участка, м
	X	Y		
1	2	3	4	5
272	428353.21	1305981.48	данные отсутствуют	0.3
273	428355.42	1305984.06	данные отсутствуют	0.3
274	428332.92	1305942.03	данные отсутствуют	0.3
275	428334.6	1305939.6	данные отсутствуют	0.3
276	428340.63	1305943.76	данные отсутствуют	0.3
277	428338.86	1305946.2	данные отсутствуют	0.3
278	428325.55	1305937.04	данные отсутствуют	0.3
279	428327.22	1305934.59	данные отсутствуют	0.3
280	428333.15	1305938.76	данные отсутствуют	0.3
281	428331.48	1305941.15	данные отсутствуют	0.3
282	428317.87	1305931.74	данные отсутствуют	0.3
283	428319.54	1305929.33	данные отсутствуют	0.3
284	428325.5	1305933.46	данные отсутствуют	0.3
285	428323.86	1305935.89	данные отсутствуют	0.3
286	428310.52	1305926.62	данные отсутствуют	0.3
287	428312.13	1305924.19	данные отсутствуют	0.3
288	428318.22	1305928.34	данные отсутствуют	0.3

Государственный регистратор		ФГИС ЕГРН
полное наименование должности	подпись	инициалы, фамилия

М.П.

Выписка из Единого государственного реестра недвижимости об объекте недвижимости  
**Сведения о частях земельного участка**

<b>Земельный участок</b>			
(вид объекта недвижимости)			
Лист № ____ Раздела <b>4.2</b>	Всего листов раздела <b>4.2</b> : ____	Всего разделов: ____	Всего листов выписки: ____
<b>29.06.2019 № 99/2019/269975739</b>			
Кадастровый номер:		<b>23:40:0407009:31</b>	

Номер точки	Координаты, м		Описание закрепления на местности	Средняя квадратическая погрешность определения координат характерных точек границы части земельного участка, м
	X	Y		
1	2	3	4	5
289	428316.55	1305930.84	данные отсутствуют	0.3
290	428303.28	1305921.45	данные отсутствуют	0.3
291	428305	1305919.01	данные отсутствуют	0.3
292	428310.94	1305923.36	данные отсутствуют	0.3
293	428309.22	1305925.7	данные отсутствуют	0.3
294	428295.26	1305959.78	данные отсутствуют	0.3
295	428297.83	1305957.53	данные отсутствуют	0.3
296	428302.49	1305962.89	данные отсутствуют	0.3
297	428299.9	1305965.16	данные отсутствуют	0.3
298	428296.78	1305967.99	данные отсутствуют	0.3
299	428292.16	1305962.61	данные отсутствуют	0.3
300	428294.62	1305960.44	данные отсутствуют	0.3
301	428299.23	1305965.79	данные отсутствуют	0.3
302	428286.62	1305975.78	данные отсутствуют	0.3
303	428282.34	1305970.07	данные отсутствуют	0.3
304	428284.92	1305968.16	данные отсутствуют	0.3
305	428289.12	1305973.94	данные отсутствуют	0.3

Государственный регистратор		ФГИС ЕГРН
полное наименование должности	подпись	инициалы, фамилия

М.П.



Выписка из Единого государственного реестра недвижимости об объекте недвижимости  
**Сведения о частях земельного участка**

<b>Земельный участок</b>			
(вид объекта недвижимости)			
Лист № ____ Раздела <b>4.2</b>	Всего листов раздела <b>4.2</b> : ____	Всего разделов: ____	Всего листов выписки: ____
<b>29.06.2019 № 99/2019/269975739</b>			
Кадастровый номер:		<b>23:40:0407009:31</b>	

Номер точки	Координаты, м		Описание закрепления на местности	Средняя квадратическая погрешность определения координат характерных точек границы части земельного участка, м
	X	Y		
1	2	3	4	5
306	428276.49	1305981.66	данные отсутствуют	0.3
307	428278.69	1305979.85	данные отсутствуют	0.3
308	428282.62	1305984.43	данные отсутствуют	0.3
309	428280.32	1305986.44	данные отсутствуют	0.3
310	428270.31	1305974.39	данные отсутствуют	0.3
311	428272.56	1305972.55	данные отсутствуют	0.3
312	428276.34	1305977.15	данные отсутствуют	0.3
313	428274.08	1305979.05	данные отсутствуют	0.3
314	428261.39	1305968.78	данные отсутствуют	0.3
315	428262.87	1305966.53	данные отсутствуют	0.3
316	428268.95	1305970.61	данные отсутствуют	0.3
317	428267.4	1305973	данные отсутствуют	0.3
318	428254.05	1305963.55	данные отсутствуют	0.3
319	428255.73	1305961.21	данные отсутствуют	0.3
320	428259.83	1305964.2	данные отсутствуют	0.3
321	428258.23	1305966.48	данные отсутствуют	0.3
322	428247.15	1305958.47	данные отсутствуют	0.3

Государственный регистратор		ФГИС ЕГРН
полное наименование должности	подпись	инициалы, фамилия

М.П.

Выписка из Единого государственного реестра недвижимости об объекте недвижимости  
**Сведения о частях земельного участка**

<b>Земельный участок</b>			
(вид объекта недвижимости)			
Лист № ____ Раздела <b>4.2</b>	Всего листов раздела <b>4.2</b> : ____	Всего разделов: ____	Всего листов выписки: ____
<b>29.06.2019 № 99/2019/269975739</b>			
Кадастровый номер:		<b>23:40:0407009:31</b>	

Номер точки	Координаты, м		Описание закрепления на местности	Средняя квадратическая погрешность определения координат характерных точек границы части земельного участка, м
	X	Y		
1	2	3	4	5
323	428248.81	1305956.11	данные отсутствуют	0.3
324	428252.91	1305959.04	данные отсутствуют	0.3
325	428251.34	1305961.35	данные отсутствуют	0.3
326	428240.29	1305953.6	данные отсутствуют	0.3
327	428242.02	1305951.11	данные отсутствуют	0.3
328	428246.46	1305954.23	данные отсутствуют	0.3
329	428244.72	1305956.73	данные отсутствуют	0.3
330	428233.35	1305948.96	данные отсутствуют	0.3
331	428235.03	1305946.4	данные отсутствуют	0.3
332	428239.61	1305949.31	данные отсутствуют	0.3
333	428237.92	1305951.85	данные отсутствуют	0.3
334	428217.85	1305938.15	данные отсутствуют	0.3
335	428219.5	1305935.6	данные отсутствуют	0.3
336	428224.97	1305939.06	данные отсутствуют	0.3
337	428223.31	1305941.6	данные отсутствуют	0.3
338	428225.58	1305943.14	данные отсутствуют	0.3
339	428227.4	1305940.64	данные отсутствуют	0.3

Государственный регистратор		ФГИС ЕГРН
полное наименование должности	подпись	инициалы, фамилия

М.П.

Выписка из Единого государственного реестра недвижимости об объекте недвижимости  
**Сведения о частях земельного участка**

<b>Земельный участок</b>			
(вид объекта недвижимости)			
Лист № ___ Раздела <b>4.2</b>	Всего листов раздела <b>4.2</b> : ___	Всего разделов: ___	Всего листов выписки: ___
<b>29.06.2019 № 99/2019/269975739</b>			
Кадастровый номер:		<b>23:40:0407009:31</b>	

Номер точки	Координаты, м		Описание закрепления на местности	Средняя квадратическая погрешность определения координат характерных точек границы части земельного участка, м
	X	Y		
1	2	3	4	5
340	428232.62	1305944.54	данные отсутствуют	0.3
341	428230.94	1305946.89	данные отсутствуют	0.3
342	428209.22	1305933.26	данные отсутствуют	0.3
343	428211.06	1305930.26	данные отсутствуют	0.3
344	428216.94	1305933.97	данные отсутствуют	0.3
345	428215.08	1305937	данные отсутствуют	0.3
346	428201.7	1305927.53	данные отсутствуют	0.3
347	428203.21	1305925.15	данные отсутствуют	0.3
348	428208.64	1305928.65	данные отсутствуют	0.3
349	428207.13	1305930.99	данные отсутствуют	0.3
350	428193.93	1305922.38	данные отсутствуют	0.3
351	428195.48	1305919.96	данные отсутствуют	0.3
352	428200.91	1305923.51	данные отсутствуют	0.3
353	428199.36	1305925.9	данные отсутствуют	0.3
354	428186.36	1305917.53	данные отсутствуют	0.3
355	428188.09	1305914.94	данные отсутствуют	0.3
356	428193.14	1305918.42	данные отсутствуют	0.3

Государственный регистратор		ФГИС ЕГРН
полное наименование должности	подпись	инициалы, фамилия

М.П.

Выписка из Единого государственного реестра недвижимости об объекте недвижимости  
**Сведения о частях земельного участка**

<b>Земельный участок</b>			
(вид объекта недвижимости)			
Лист № ___ Раздела <b>4.2</b>	Всего листов раздела <b>4.2</b> : ___	Всего разделов: ___	Всего листов выписки: ___
<b>29.06.2019 № 99/2019/269975739</b>			
Кадастровый номер:		<b>23:40:0407009:31</b>	

Номер точки	Координаты, м		Описание закрепления на местности	Средняя квадратическая погрешность определения координат характерных точек границы части земельного участка, м
	X	Y		
1	2	3	4	5
357	428191.38	1305921.05	данные отсутствуют	0.3
358	428184.68	1305916.44	данные отсутствуют	0.3
359	428180.78	1305913.82	данные отсутствуют	0.3
360	428182.56	1305911.22	данные отсутствуют	0.3
361	428186.35	1305913.88	данные отсутствуют	0.3
362	428285.97	1305947.02	данные отсутствуют	0.3
363	428287.93	1305944.55	данные отсутствуют	0.3
364	428292.72	1305948.31	данные отсутствуют	0.3
365	428290.74	1305950.65	данные отсутствуют	0.3
366	428278.33	1305941.52	данные отсутствуют	0.3
367	428280	1305938.97	данные отсутствуют	0.3
368	428286.38	1305943.31	данные отсутствуют	0.3
369	428284.66	1305945.78	данные отсутствуют	0.3
370	428280.09	1305905.4	данные отсутствуют	0.3
371	428283.59	1305910.59	данные отсутствуют	0.3
372	428280.6	1305912.56	данные отсутствуют	0.3
373	428277.21	1305907.4	данные отсутствуют	0.3

Государственный регистратор		ФГИС ЕГРН
полное наименование должности	подпись	инициалы, фамилия

М.П.

Выписка из Единого государственного реестра недвижимости об объекте недвижимости  
**Сведения о частях земельного участка**

<b>Земельный участок</b>			
(вид объекта недвижимости)			
Лист № ____ Раздела <b>4.2</b>	Всего листов раздела <b>4.2</b> : ____	Всего разделов: ____	Всего листов выписки: ____
<b>29.06.2019 № 99/2019/269975739</b>			
Кадастровый номер:		<b>23:40:0407009:31</b>	

Номер точки	Координаты, м		Описание закрепления на местности	Средняя квадратическая погрешность определения координат характерных точек границы части земельного участка, м
	X	Y		
1	2	3	4	5
374	428228.71	1305874.1	данные отсутствуют	0.3
375	428237.99	1305868.96	данные отсутствуют	0.3
376	428240.91	1305874.33	данные отсутствуют	0.3
377	428231.71	1305879.59	данные отсутствуют	0.3
378	428235.07	1305865.56	данные отсутствуют	0.3
379	428233.05	1305867.39	данные отсутствуют	0.3
380	428229.96	1305864.1	данные отсутствуют	0.3
381	428232.01	1305862.24	данные отсутствуют	0.3
382	428307.83	1305863.93	данные отсутствуют	0.3
383	428309.8	1305861.59	данные отсутствуют	0.3
384	428314.37	1305865.45	данные отсутствуют	0.3
385	428312.41	1305867.75	данные отсутствуют	0.3
386	428295.92	1305852.05	данные отсутствуют	0.3
387	428298.12	1305850	данные отсутствуют	0.3
388	428302.66	1305854.91	данные отсутствуют	0.3
389	428300.44	1305857	данные отсутствуют	0.3
390	428278.12	1305863.05	данные отсутствуют	0.3

Государственный регистратор		ФГИС ЕГРН
полное наименование должности	подпись	инициалы, фамилия

М.П.

Выписка из Единого государственного реестра недвижимости об объекте недвижимости  
**Сведения о частях земельного участка**

<b>Земельный участок</b>			
(вид объекта недвижимости)			
Лист № ___ Раздела <b>4.2</b>	Всего листов раздела <b>4.2</b> : ___	Всего разделов: ___	Всего листов выписки: ___
<b>29.06.2019 № 99/2019/269975739</b>			
Кадастровый номер:		<b>23:40:0407009:31</b>	

Номер точки	Координаты, м		Описание закрепления на местности	Средняя квадратическая погрешность определения координат характерных точек границы части земельного участка, м
	X	Y		
1	2	3	4	5
391	428275.26	1305866.2	данные отсутствуют	0.3
392	428271.27	1305862.52	данные отсутствуют	0.3
393	428273.97	1305859.32	данные отсутствуют	0.3
394	428235.1	1305854.32	данные отсутствуют	0.3
395	428237.1	1305852.43	данные отсутствуют	0.3
396	428241.42	1305856.57	данные отсутствуют	0.3
397	428239.52	1305858.46	данные отсутствуют	0.3
398	428262.68	1305850.12	данные отсутствуют	0.3
399	428264.38	1305847.89	данные отсутствуют	0.3
400	428270.68	1305852.74	данные отсутствуют	0.3
401	428268.9	1305854.9	данные отсутствуют	0.3

Государственный регистратор		ФГИС ЕГРН
полное наименование должности	подпись	инициалы, фамилия

М.П.

Выписка из Единого государственного реестра недвижимости об объекте недвижимости  
Сведения о частях земельного участка

<b>Земельный участок</b>				
(вид объекта недвижимости)				
Лист № ____ Раздела <b>4.2</b>		Всего листов раздела <b>4.2</b> : ____		Всего разделов: ____
Всего листов выписки: ____				
<b>29.06.2019 № 99/2019/269975739</b>				
Кадастровый номер:			<b>23:40:0407009:31</b>	
Сведения о характерных точках границы части (частей) земельного участка				
Учетный номер части: 31				
Система координат: МСК 23, зона 1				
Зона №				
Номер точки	Координаты, м		Описание закрепления на местности	Средняя квадратическая погрешность определения координат характерных точек границы части земельного участка, м
	X	Y		
1	2	3	4	5
18	428270.18	1305928.09	данные отсутствуют	0.3
19	428278.52	1305933.91	данные отсутствуют	0.3
20	428274.2	1305940.15	данные отсутствуют	0.3
21	428265.81	1305934.39	данные отсутствуют	0.3
22	428402	1305962.18	данные отсутствуют	0.3
23	428399.77	1305964.35	данные отсутствуют	0.3
24	428397.55	1305962.06	данные отсутствуют	0.3
25	428399.77	1305959.87	данные отсутствуют	0.3
26	428392.83	1305985.84	данные отсутствуют	0.3
27	428390.1	1305984.67	данные отсутствуют	0.3
28	428396.01	1305970.83	данные отсутствуют	0.3
29	428398.77	1305971.99	данные отсутствуют	0.3
30	428379.22	1305989.88	данные отсутствуют	0.3
31	428377.08	1305992	данные отсутствуют	0.3
32	428374.19	1305988.99	данные отсутствуют	0.3
33	428376.42	1305986.89	данные отсутствуют	0.3
Государственный регистратор			ФГИС ЕГРН	
полное наименование должности			подпись	
			инициалы, фамилия	

М.П.

Выписка из Единого государственного реестра недвижимости об объекте недвижимости  
**Сведения о частях земельного участка**

<b>Земельный участок</b>			
(вид объекта недвижимости)			
Лист № ___ Раздела <b>4.2</b>	Всего листов раздела <b>4.2</b> : ___	Всего разделов: ___	Всего листов выписки: ___
<b>29.06.2019 № 99/2019/269975739</b>			
Кадастровый номер:		<b>23:40:0407009:31</b>	

Номер точки	Координаты, м		Описание закрепления на местности	Средняя квадратическая погрешность определения координат характерных точек границы части земельного участка, м
	X	Y		
1	2	3	4	5
34	428373.66	1306003.93	данные отсутствуют	0.3
35	428370	1306007.65	данные отсутствуют	0.3
36	428367.68	1306005.4	данные отсутствуют	0.3
37	428371.32	1306001.6	данные отсутствуют	0.3
38	428368.61	1306009.95	данные отсутствуют	0.3
39	428360.35	1306018.13	данные отсутствуют	0.3
40	428357.52	1306015.45	данные отсутствуют	0.3
41	428365.82	1306007.18	данные отсутствуют	0.3
42	428358.15	1306020.05	данные отсутствуют	0.3
43	428353.77	1306024.34	данные отсутствуют	0.3
44	428351.12	1306021.58	данные отсутствуют	0.3
45	428355.4	1306017.32	данные отсутствуют	0.3
46	428351.63	1306026.35	данные отсутствуют	0.3
47	428347.19	1306030.47	данные отсутствуют	0.3
48	428344.61	1306027.85	данные отсутствуют	0.3
49	428348.93	1306023.69	данные отсутствуют	0.3
50	428340.39	1306036.94	данные отсутствуют	0.3

Государственный регистратор		ФГИС ЕГРН
полное наименование должности	подпись	инициалы, фамилия

М.П.



Выписка из Единого государственного реестра недвижимости об объекте недвижимости  
**Сведения о частях земельного участка**

<b>Земельный участок</b>			
(вид объекта недвижимости)			
Лист № ___ Раздела <b>4.2</b>	Всего листов раздела <b>4.2</b> : ___	Всего разделов: ___	Всего листов выписки: ___
<b>29.06.2019 № 99/2019/269975739</b>			
Кадастровый номер:		<b>23:40:0407009:31</b>	

Номер точки	Координаты, м		Описание закрепления на местности	Средняя квадратическая погрешность определения координат характерных точек границы части земельного участка, м
	X	Y		
1	2	3	4	5
51	428337.96	1306034.18	данные отсутствуют	0.3
52	428342.36	1306029.95	данные отсутствуют	0.3
53	428344.84	1306032.58	данные отсутствуют	0.3
54	428370.13	1305971.52	данные отсутствуют	0.3
55	428377.37	1305978.5	данные отсутствуют	0.3
56	428374.98	1305980.85	данные отсутствуют	0.3
57	428367.81	1305973.93	данные отсутствуют	0.3
58	428353.94	1305991.52	данные отсутствуют	0.3
59	428352.29	1305989.61	данные отсутствуют	0.3
60	428356.39	1305986.04	данные отсутствуют	0.3
61	428358.01	1305987.9	данные отсутствуют	0.3
62	428349.93	1305996.49	данные отсутствуют	0.3
63	428348.24	1305994.81	данные отсутствуют	0.3
64	428352.33	1305991.1	данные отсутствуют	0.3
65	428354	1305992.89	данные отсутствуют	0.3
66	428340.41	1306010.75	данные отсутствуют	0.3
67	428337.83	1306008.32	данные отсутствуют	0.3

Государственный регистратор		ФГИС ЕГРН
полное наименование должности	подпись	инициалы, фамилия

М.П.

Выписка из Единого государственного реестра недвижимости об объекте недвижимости  
**Сведения о частях земельного участка**

<b>Земельный участок</b>			
(вид объекта недвижимости)			
Лист № ____ Раздела <b>4.2</b>	Всего листов раздела <b>4.2</b> : ____	Всего разделов: ____	Всего листов выписки: ____
<b>29.06.2019 № 99/2019/269975739</b>			
Кадастровый номер:		<b>23:40:0407009:31</b>	

Номер точки	Координаты, м		Описание закрепления на местности	Средняя квадратическая погрешность определения координат характерных точек границы части земельного участка, м
	X	Y		
1	2	3	4	5
68	428342.18	1306003.64	данные отсутствуют	0.3
69	428344.8	1306006.35	данные отсутствуют	0.3
70	428327.46	1306025.99	данные отсутствуют	0.3
71	428324.05	1306022.84	данные отсутствуют	0.3
72	428330.96	1306015.63	данные отсутствуют	0.3
73	428334.37	1306018.74	данные отсутствуют	0.3
74	428324.95	1306033.49	данные отсутствуют	0.3
75	428326.94	1306030.37	данные отсутствуют	0.3
76	428332.08	1306033.89	данные отсутствуют	0.3
77	428330.06	1306037.07	данные отсутствуют	0.3
78	428318.21	1306029.01	данные отсутствуют	0.3
79	428320.23	1306025.96	данные отсутствуют	0.3
80	428325.36	1306029.41	данные отсутствуют	0.3
81	428323.37	1306032.43	данные отсутствуют	0.3
82	428363.87	1305970.48	данные отсутствуют	0.3
83	428366.18	1305968.35	данные отсутствуют	0.3
84	428368.91	1305971.33	данные отсутствуют	0.3

Государственный регистратор		ФГИС ЕГРН
полное наименование должности	подпись	инициалы, фамилия

М.П.

Выписка из Единого государственного реестра недвижимости об объекте недвижимости  
**Сведения о частях земельного участка**

<b>Земельный участок</b>			
(вид объекта недвижимости)			
Лист № ____ Раздела <b>4.2</b>	Всего листов раздела <b>4.2</b> : ____	Всего разделов: ____	Всего листов выписки: ____
<b>29.06.2019 № 99/2019/269975739</b>			
Кадастровый номер:		<b>23:40:0407009:31</b>	

Номер точки	Координаты, м		Описание закрепления на местности	Средняя квадратическая погрешность определения координат характерных точек границы части земельного участка, м
	X	Y		
1	2	3	4	5
85	428366.58	1305973.47	данные отсутствуют	0.3
86	428360.81	1305973.25	данные отсутствуют	0.3
87	428363.21	1305971.21	данные отсутствуют	0.3
88	428365.85	1305974.3	данные отсутствуют	0.3
89	428363.49	1305976.33	данные отсутствуют	0.3
90	428360.46	1305978.95	данные отсутствуют	0.3
91	428357.79	1305975.88	данные отсутствуют	0.3
92	428360.15	1305973.8	данные отсутствуют	0.3
93	428362.74	1305976.86	данные отсутствуют	0.3
94	428356.07	1305983.45	данные отсутствуют	0.3
95	428353.84	1305980.9	данные отсутствуют	0.3
96	428357.96	1305977.26	данные отсутствуют	0.3
97	428360.25	1305979.77	данные отсутствуют	0.3
98	428345.15	1305993.04	данные отсутствуют	0.3
99	428343.08	1305990.72	данные отсутствуют	0.3
100	428348.49	1305985.88	данные отсутствуют	0.3
101	428350.58	1305988.24	данные отсутствуют	0.3

Государственный регистратор		ФГИС ЕГРН
полное наименование должности	подпись	инициалы, фамилия

М.П.

Выписка из Единого государственного реестра недвижимости об объекте недвижимости  
**Сведения о частях земельного участка**

<b>Земельный участок</b>			
(вид объекта недвижимости)			
Лист № ___ Раздела <b>4.2</b>	Всего листов раздела <b>4.2</b> : ___	Всего разделов: ___	Всего листов выписки: ___
<b>29.06.2019 № 99/2019/269975739</b>			
Кадастровый номер:		<b>23:40:0407009:31</b>	

Номер точки	Координаты, м		Описание закрепления на местности	Средняя квадратическая погрешность определения координат характерных точек границы части земельного участка, м
	X	Y		
1	2	3	4	5
102	428334.54	1306002.11	данные отсутствуют	0.3
103	428332.5	1305999.74	данные отсутствуют	0.3
104	428338.02	1305994.97	данные отсутствуют	0.3
105	428340.02	1305997.26	данные отсутствуют	0.3
106	428318.45	1306016.35	данные отсутствуют	0.3
107	428316.45	1306013.96	данные отсутствуют	0.3
108	428321.79	1306009.15	данные отсутствуют	0.3
109	428323.86	1306011.49	данные отсутствуют	0.3
110	428307	1306022.16	данные отсутствуют	0.3
111	428312.42	1306017.41	данные отсутствуют	0.3
112	428314.53	1306019.72	данные отсутствуют	0.3
113	428309.02	1306024.44	данные отсутствуют	0.3
114	428375.41	1305941.91	данные отсутствуют	0.3
115	428368.44	1305949.16	данные отсутствуют	0.3
116	428366.14	1305946.8	данные отсутствуют	0.3
117	428372.99	1305939.65	данные отсутствуют	0.3
118	428362.3	1305933.62	данные отсутствуют	0.3

Государственный регистратор		ФГИС ЕГРН
полное наименование должности	подпись	инициалы, фамилия

М.П.

Выписка из Единого государственного реестра недвижимости об объекте недвижимости  
**Сведения о частях земельного участка**

<b>Земельный участок</b>			
(вид объекта недвижимости)			
Лист № ___ Раздела <b>4.2</b>	Всего листов раздела <b>4.2</b> : ___	Всего разделов: ___	Всего листов выписки: ___
<b>29.06.2019 № 99/2019/269975739</b>			
Кадастровый номер:		<b>23:40:0407009:31</b>	

Номер точки	Координаты, м		Описание закрепления на местности	Средняя квадратическая погрешность определения координат характерных точек границы части земельного участка, м
	X	Y		
1	2	3	4	5
119	428369.29	1305927.65	данные отсутствуют	0.3
120	428371.31	1305930.23	данные отсутствуют	0.3
121	428364.27	1305936.06	данные отсутствуют	0.3
122	428360.12	1305931.1	данные отсутствуют	0.3
123	428358.35	1305928.87	данные отсутствуют	0.3
124	428361.89	1305925.89	данные отсутствуют	0.3
125	428363.7	1305928.08	данные отсутствуют	0.3
126	428365.09	1305951.87	данные отсутствуют	0.3
127	428359.57	1305957.62	данные отсутствуют	0.3
128	428356.55	1305954.82	данные отсутствуют	0.3
129	428362.15	1305949.02	данные отсутствуют	0.3
130	428356.85	1305965.48	данные отсутствуют	0.3
131	428354.8	1305967.16	данные отсутствуют	0.3
132	428353.45	1305965.41	данные отсутствуют	0.3
133	428355.22	1305963.77	данные отсутствуют	0.3
134	428353.67	1305967.3	данные отсутствуют	0.3
135	428346.69	1305973.03	данные отсутствуют	0.3

Государственный регистратор		ФГИС ЕГРН
полное наименование должности	подпись	инициалы, фамилия

М.П.

Выписка из Единого государственного реестра недвижимости об объекте недвижимости  
**Сведения о частях земельного участка**

<b>Земельный участок</b>			
(вид объекта недвижимости)			
Лист № ___ Раздела <b>4.2</b>	Всего листов раздела <b>4.2</b> : ___	Всего разделов: ___	Всего листов выписки: ___
<b>29.06.2019 № 99/2019/269975739</b>			
Кадастровый номер:		<b>23:40:0407009:31</b>	

Номер точки	Координаты, м		Описание закрепления на местности	Средняя квадратическая погрешность определения координат характерных точек границы части земельного участка, м
	X	Y		
1	2	3	4	5
136	428344.84	1305970.71	данные отсутствуют	0.3
137	428351.79	1305965.04	данные отсутствуют	0.3
138	428345.47	1305973.82	данные отсутствуют	0.3
139	428341.84	1305976.87	данные отсутствуют	0.3
140	428340.01	1305974.55	данные отсутствуют	0.3
141	428343.69	1305971.55	данные отсутствуют	0.3
142	428341.69	1305979.19	данные отсутствуют	0.3
143	428339.49	1305981.08	данные отсутствуют	0.3
144	428336.37	1305977.5	данные отсутствуют	0.3
145	428338.66	1305975.67	данные отсутствуют	0.3
146	428331.48	1305978.28	данные отсутствуют	0.3
147	428335.52	1305982.8	данные отсутствуют	0.3
148	428330.71	1305986.99	данные отсутствуют	0.3
149	428326.7	1305982.44	данные отсутствуют	0.3
150	428312	1306003.15	данные отсутствуют	0.3
151	428307.99	1305998.55	данные отсутствуют	0.3
152	428312.86	1305994.44	данные отсутствуют	0.3

Государственный регистратор		ФГИС ЕГРН
полное наименование должности	подпись	инициалы, фамилия

М.П.

Выписка из Единого государственного реестра недвижимости об объекте недвижимости  
**Сведения о частях земельного участка**

<b>Земельный участок</b>			
(вид объекта недвижимости)			
Лист № ___ Раздела <b>4.2</b>	Всего листов раздела <b>4.2</b> : ___	Всего разделов: ___	Всего листов выписки: ___
<b>29.06.2019 № 99/2019/269975739</b>			
Кадастровый номер:		<b>23:40:0407009:31</b>	

Номер точки	Координаты, м		Описание закрепления на местности	Средняя квадратическая погрешность определения координат характерных точек границы части земельного участка, м
	X	Y		
1	2	3	4	5
153	428316.77	1305999	данные отсутствуют	0.3
154	428309.1	1306005.76	данные отсутствуют	0.3
155	428304.35	1306009.72	данные отсутствуют	0.3
156	428300.92	1306005.52	данные отсутствуют	0.3
157	428305.72	1306001.62	данные отсутствуют	0.3
158	428297.56	1306016.59	данные отсутствуют	0.3
159	428300.06	1306014.11	данные отсутствуют	0.3
160	428305.02	1306019.12	данные отсутствуют	0.3
161	428302.38	1306021.65	данные отсутствуют	0.3
162	428299.15	1306012.85	данные отсутствуют	0.3
163	428296.51	1306015.43	данные отсутствуют	0.3
164	428291.74	1306010.13	данные отсутствуют	0.3
165	428294.28	1306007.74	данные отсутствуют	0.3
166	428294.95	1305999.57	данные отсутствуют	0.3
167	428299.02	1306005.95	данные отсутствуют	0.3
168	428296.49	1306007.63	данные отсутствуют	0.3
169	428292.44	1306001.29	данные отсутствуют	0.3

Государственный регистратор		ФГИС ЕГРН
полное наименование должности	подпись	инициалы, фамилия

М.П.

Выписка из Единого государственного реестра недвижимости об объекте недвижимости  
**Сведения о частях земельного участка**

<b>Земельный участок</b>			
(вид объекта недвижимости)			
Лист № ____ Раздела <b>4.2</b>	Всего листов раздела <b>4.2</b> : ____	Всего разделов: ____	Всего листов выписки: ____
<b>29.06.2019 № 99/2019/269975739</b>			
Кадастровый номер:		<b>23:40:0407009:31</b>	

Номер точки	Координаты, м		Описание закрепления на местности	Средняя квадратическая погрешность определения координат характерных точек границы части земельного участка, м
	X	Y		
1	2	3	4	5
170	428283	1306000.72	данные отсутствуют	0.3
171	428284.99	1305998.94	данные отсутствуют	0.3
172	428289.91	1306005.19	данные отсутствуют	0.3
173	428287.88	1306006.97	данные отсутствуют	0.3
174	428334.06	1306017.48	данные отсутствуют	0.3
175	428331.46	1306015.03	данные отсутствуют	0.3
176	428335.74	1306010.53	данные отсутствуют	0.3
177	428338.27	1306012.94	данные отсутствуют	0.3
178	428325.51	1305991.5	данные отсутствуют	0.3
179	428320.69	1305995.66	данные отсутствуют	0.3
180	428316.7	1305991.08	данные отсутствуют	0.3
181	428321.51	1305986.93	данные отсутствуют	0.3
182	428337.31	1305969.87	данные отсутствуют	0.3
183	428329.66	1305961.89	данные отсутствуют	0.3
184	428331.94	1305959.72	данные отсутствуют	0.3
185	428339.58	1305967.73	данные отсутствуют	0.3
186	428335.05	1305972.27	данные отсутствуют	0.3

Государственный регистратор		ФГИС ЕГРН
полное наименование должности	подпись	инициалы, фамилия

М.П.



Выписка из Единого государственного реестра недвижимости об объекте недвижимости  
Сведения о частях земельного участка

<b>Земельный участок</b>			
(вид объекта недвижимости)			
Лист № ___ Раздела <b>4.2</b>	Всего листов раздела <b>4.2</b> : ___	Всего разделов: ___	Всего листов выписки: ___
<b>29.06.2019 № 99/2019/269975739</b>			
Кадастровый номер:		<b>23:40:0407009:31</b>	

Номер точки	Координаты, м		Описание закрепления на местности	Средняя квадратическая погрешность определения координат характерных точек границы части земельного участка, м
	X	Y		
1	2	3	4	5
187	428332.98	1305974.04	данные отсутствуют	0.3
188	428329.02	1305969.48	данные отсутствуют	0.3
189	428331.1	1305967.79	данные отсутствуют	0.3
190	428327.46	1305975.96	данные отсутствуют	0.3
191	428323.41	1305971.56	данные отсутствуют	0.3
192	428325.47	1305969.64	данные отсутствуют	0.3
193	428329.52	1305974.12	данные отсутствуют	0.3
194	428326.19	1305977.14	данные отсутствуют	0.3
195	428324.19	1305979.01	данные отсутствуют	0.3
196	428320.1	1305974.62	данные отсутствуют	0.3
197	428322.1	1305972.69	данные отсутствуют	0.3
198	428320.54	1305982.17	данные отсутствуют	0.3
199	428316.35	1305977.96	данные отсутствуют	0.3
200	428318.33	1305975.97	данные отсутствуют	0.3
201	428322.51	1305980.32	данные отсутствуют	0.3
202	428318.47	1305983.81	данные отсутствуют	0.3
203	428316.23	1305985.88	данные отсутствуют	0.3

Государственный регистратор		ФГИС ЕГРН
полное наименование должности	подпись	инициалы, фамилия

М.П.

Выписка из Единого государственного реестра недвижимости об объекте недвижимости  
**Сведения о частях земельного участка**

<b>Земельный участок</b>			
(вид объекта недвижимости)			
Лист № ___ Раздела <b>4.2</b>	Всего листов раздела <b>4.2</b> : ___	Всего разделов: ___	Всего листов выписки: ___
<b>29.06.2019 № 99/2019/269975739</b>			
Кадастровый номер:		<b>23:40:0407009:31</b>	

Номер точки	Координаты, м		Описание закрепления на местности	Средняя квадратическая погрешность определения координат характерных точек границы части земельного участка, м
	X	Y		
1	2	3	4	5
204	428312.14	1305981.3	данные отсутствуют	0.3
205	428314.44	1305979.25	данные отсутствуют	0.3
206	428327.28	1305963.57	данные отсутствуют	0.3
207	428325.43	1305961.55	данные отсутствуют	0.3
208	428329.93	1305957.54	данные отсутствуют	0.3
209	428331.72	1305959.51	данные отсутствуют	0.3
210	428328.98	1305956.92	данные отсутствуют	0.3
211	428327.48	1305959.7	данные отсутствуют	0.3
212	428317.84	1305954.4	данные отсутствуют	0.3
213	428319.38	1305951.66	данные отсутствуют	0.3
214	428323.18	1305960.98	данные отсутствуют	0.3
215	428315.08	1305968.55	данные отсутствуют	0.3
216	428312.94	1305966.31	данные отсутствуют	0.3
217	428321.03	1305958.8	данные отсутствуют	0.3
218	428310.31	1305962.81	данные отсутствуют	0.3
219	428308.33	1305960.42	данные отсутствуют	0.3
220	428316.85	1305953.51	данные отсутствуют	0.3

Государственный регистратор		ФГИС ЕГРН
полное наименование должности	подпись	инициалы, фамилия

М.П.

Выписка из Единого государственного реестра недвижимости об объекте недвижимости  
**Сведения о частях земельного участка**

<b>Земельный участок</b>			
(вид объекта недвижимости)			
Лист № ____ Раздела <b>4.2</b>	Всего листов раздела <b>4.2</b> : ____	Всего разделов: ____	Всего листов выписки: ____
<b>29.06.2019 № 99/2019/269975739</b>			
Кадастровый номер:		<b>23:40:0407009:31</b>	

Номер точки	Координаты, м		Описание закрепления на местности	Средняя квадратическая погрешность определения координат характерных точек границы части земельного участка, м
	X	Y		
1	2	3	4	5
221	428318.81	1305955.94	данные отсутствуют	0.3
222	428315.76	1305975.19	данные отсутствуют	0.3
223	428311.43	1305979.37	данные отсутствуют	0.3
224	428309.53	1305977.44	данные отсутствуют	0.3
225	428313.91	1305973.24	данные отсутствуют	0.3
226	428312.89	1305973	данные отсутствуют	0.3
227	428310.78	1305975.07	данные отсутствуют	0.3
228	428307.81	1305971.92	данные отсутствуют	0.3
229	428309.92	1305969.88	данные отсутствуют	0.3
230	428305.72	1305979.32	данные отсутствуют	0.3
231	428303.73	1305977.2	данные отсутствуют	0.3
232	428307.21	1305974	данные отсутствуют	0.3
233	428309.17	1305976.1	данные отсутствуют	0.3
234	428300.64	1305985.65	данные отсутствуют	0.3
235	428297.44	1305982.17	данные отсутствуют	0.3
236	428299.58	1305980.22	данные отсутствуют	0.3
237	428302.77	1305983.69	данные отсутствуют	0.3

Государственный регистратор		ФГИС ЕГРН
полное наименование должности	подпись	инициалы, фамилия

М.П.

Выписка из Единого государственного реестра недвижимости об объекте недвижимости  
**Сведения о частях земельного участка**

<b>Земельный участок</b>			
(вид объекта недвижимости)			
Лист № ____ Раздела <b>4.2</b>	Всего листов раздела <b>4.2</b> : ____	Всего разделов: ____	Всего листов выписки: ____
<b>29.06.2019 № 99/2019/269975739</b>			
Кадастровый номер:		<b>23:40:0407009:31</b>	

Номер точки	Координаты, м		Описание закрепления на местности	Средняя квадратическая погрешность определения координат характерных точек границы части земельного участка, м
	X	Y		
1	2	3	4	5
238	428286.17	1305992.98	данные отсутствуют	0.3
239	428288.23	1305991.42	данные отсутствуют	0.3
240	428291.41	1305995.56	данные отсутствуют	0.3
241	428289.37	1305997.16	данные отсутствуют	0.3
242	428301.03	1305966.62	данные отсутствуют	0.3
243	428303.69	1305964.37	данные отсутствуют	0.3
244	428305.31	1305966.23	данные отсутствуют	0.3
245	428302.66	1305968.53	данные отсутствуют	0.3
246	428303.16	1305970.06	данные отсутствуют	0.3
247	428300.71	1305972.13	данные отсутствуют	0.3
248	428298.06	1305969.01	данные отсутствуют	0.3
249	428300.45	1305967.08	данные отсутствуют	0.3
250	428300.18	1305972.54	данные отсутствуют	0.3
251	428297.73	1305974.66	данные отсутствуют	0.3
252	428295.17	1305971.54	данные отсутствуют	0.3
253	428297.52	1305969.52	данные отсутствуют	0.3
254	428294.69	1305971.82	данные отсутствуют	0.3

Государственный регистратор		ФГИС ЕГРН
полное наименование должности	подпись	инициалы, фамилия

М.П.

Выписка из Единого государственного реестра недвижимости об объекте недвижимости  
**Сведения о частях земельного участка**

<b>Земельный участок</b>			
(вид объекта недвижимости)			
Лист № ____ Раздела <b>4.2</b>	Всего листов раздела <b>4.2</b> : ____	Всего разделов: ____	Всего листов выписки: ____
<b>29.06.2019 № 99/2019/269975739</b>			
Кадастровый номер:		<b>23:40:0407009:31</b>	

Номер точки	Координаты, м		Описание закрепления на местности	Средняя квадратическая погрешность определения координат характерных точек границы части земельного участка, м
	X	Y		
1	2	3	4	5
255	428297.31	1305975.02	данные отсутствуют	0.3
256	428294.9	1305977.09	данные отсутствуют	0.3
257	428292.23	1305974	данные отсутствуют	0.3
258	428293.85	1305977.91	данные отсутствуют	0.3
259	428291.36	1305979.82	данные отсутствуют	0.3
260	428288.75	1305976.79	данные отсутствуют	0.3
261	428291.22	1305974.82	данные отсутствуют	0.3
262	428290.74	1305980.43	данные отсутствуют	0.3
263	428288.4	1305982.48	данные отсутствуют	0.3
264	428285.7	1305979.5	данные отсутствуют	0.3
265	428287.98	1305977.51	данные отсутствуют	0.3
266	428296.28	1305987.49	данные отсутствуют	0.3
267	428294.17	1305989.54	данные отсутствуют	0.3
268	428291.02	1305986.04	данные отсутствуют	0.3
269	428293.14	1305984.05	данные отсутствуют	0.3
270	428351.39	1305987.62	данные отсутствуют	0.3
271	428349.11	1305985.1	данные отсутствуют	0.3

Государственный регистратор		ФГИС ЕГРН
полное наименование должности	подпись	инициалы, фамилия

М.П.

Выписка из Единого государственного реестра недвижимости об объекте недвижимости  
**Сведения о частях земельного участка**

<b>Земельный участок</b>			
(вид объекта недвижимости)			
Лист № ____ Раздела <b>4.2</b>	Всего листов раздела <b>4.2</b> : ____	Всего разделов: ____	Всего листов выписки: ____
<b>29.06.2019 № 99/2019/269975739</b>			
Кадастровый номер:		<b>23:40:0407009:31</b>	

Номер точки	Координаты, м		Описание закрепления на местности	Средняя квадратическая погрешность определения координат характерных точек границы части земельного участка, м
	X	Y		
1	2	3	4	5
272	428353.21	1305981.48	данные отсутствуют	0.3
273	428355.42	1305984.06	данные отсутствуют	0.3
274	428332.92	1305942.03	данные отсутствуют	0.3
275	428334.6	1305939.6	данные отсутствуют	0.3
276	428340.63	1305943.76	данные отсутствуют	0.3
277	428338.86	1305946.2	данные отсутствуют	0.3
278	428325.55	1305937.04	данные отсутствуют	0.3
279	428327.22	1305934.59	данные отсутствуют	0.3
280	428333.15	1305938.76	данные отсутствуют	0.3
281	428331.48	1305941.15	данные отсутствуют	0.3
282	428317.87	1305931.74	данные отсутствуют	0.3
283	428319.54	1305929.33	данные отсутствуют	0.3
284	428325.5	1305933.46	данные отсутствуют	0.3
285	428323.86	1305935.89	данные отсутствуют	0.3
286	428310.52	1305926.62	данные отсутствуют	0.3
287	428312.13	1305924.19	данные отсутствуют	0.3
288	428318.22	1305928.34	данные отсутствуют	0.3

Государственный регистратор		ФГИС ЕГРН
полное наименование должности	подпись	инициалы, фамилия

М.П.

Выписка из Единого государственного реестра недвижимости об объекте недвижимости  
**Сведения о частях земельного участка**

<b>Земельный участок</b>			
(вид объекта недвижимости)			
Лист № ____ Раздела <b>4.2</b>	Всего листов раздела <b>4.2</b> : ____	Всего разделов: ____	Всего листов выписки: ____
<b>29.06.2019 № 99/2019/269975739</b>			
Кадастровый номер:		<b>23:40:0407009:31</b>	

Номер точки	Координаты, м		Описание закрепления на местности	Средняя квадратическая погрешность определения координат характерных точек границы части земельного участка, м
	X	Y		
1	2	3	4	5
289	428316.55	1305930.84	данные отсутствуют	0.3
290	428303.28	1305921.45	данные отсутствуют	0.3
291	428305	1305919.01	данные отсутствуют	0.3
292	428310.94	1305923.36	данные отсутствуют	0.3
293	428309.22	1305925.7	данные отсутствуют	0.3
294	428295.26	1305959.78	данные отсутствуют	0.3
295	428297.83	1305957.53	данные отсутствуют	0.3
296	428302.49	1305962.89	данные отсутствуют	0.3
297	428299.9	1305965.16	данные отсутствуют	0.3
298	428296.78	1305967.99	данные отсутствуют	0.3
299	428292.16	1305962.61	данные отсутствуют	0.3
300	428294.62	1305960.44	данные отсутствуют	0.3
301	428299.23	1305965.79	данные отсутствуют	0.3
302	428286.62	1305975.78	данные отсутствуют	0.3
303	428282.34	1305970.07	данные отсутствуют	0.3
304	428284.92	1305968.16	данные отсутствуют	0.3
305	428289.12	1305973.94	данные отсутствуют	0.3

Государственный регистратор		ФГИС ЕГРН
полное наименование должности	подпись	инициалы, фамилия

М.П.

Выписка из Единого государственного реестра недвижимости об объекте недвижимости  
**Сведения о частях земельного участка**

<b>Земельный участок</b>			
(вид объекта недвижимости)			
Лист № ___ Раздела <b>4.2</b>	Всего листов раздела <b>4.2</b> : ___	Всего разделов: ___	Всего листов выписки: ___
<b>29.06.2019 № 99/2019/269975739</b>			
Кадастровый номер:		<b>23:40:0407009:31</b>	

Номер точки	Координаты, м		Описание закрепления на местности	Средняя квадратическая погрешность определения координат характерных точек границы части земельного участка, м
	X	Y		
1	2	3	4	5
306	428276.49	1305981.66	данные отсутствуют	0.3
307	428278.69	1305979.85	данные отсутствуют	0.3
308	428282.62	1305984.43	данные отсутствуют	0.3
309	428280.32	1305986.44	данные отсутствуют	0.3
310	428270.31	1305974.39	данные отсутствуют	0.3
311	428272.56	1305972.55	данные отсутствуют	0.3
312	428276.34	1305977.15	данные отсутствуют	0.3
313	428274.08	1305979.05	данные отсутствуют	0.3
314	428261.39	1305968.78	данные отсутствуют	0.3
315	428262.87	1305966.53	данные отсутствуют	0.3
316	428268.95	1305970.61	данные отсутствуют	0.3
317	428267.4	1305973	данные отсутствуют	0.3
318	428254.05	1305963.55	данные отсутствуют	0.3
319	428255.73	1305961.21	данные отсутствуют	0.3
320	428259.83	1305964.2	данные отсутствуют	0.3
321	428258.23	1305966.48	данные отсутствуют	0.3
322	428247.15	1305958.47	данные отсутствуют	0.3

Государственный регистратор		ФГИС ЕГРН
полное наименование должности	подпись	инициалы, фамилия

М.П.



Выписка из Единого государственного реестра недвижимости об объекте недвижимости  
**Сведения о частях земельного участка**

<b>Земельный участок</b>			
(вид объекта недвижимости)			
Лист № ____ Раздела <b>4.2</b>	Всего листов раздела <b>4.2</b> : ____	Всего разделов: ____	Всего листов выписки: ____
<b>29.06.2019 № 99/2019/269975739</b>			
Кадастровый номер:		<b>23:40:0407009:31</b>	

Номер точки	Координаты, м		Описание закрепления на местности	Средняя квадратическая погрешность определения координат характерных точек границы части земельного участка, м
	X	Y		
1	2	3	4	5
323	428248.81	1305956.11	данные отсутствуют	0.3
324	428252.91	1305959.04	данные отсутствуют	0.3
325	428251.34	1305961.35	данные отсутствуют	0.3
326	428240.29	1305953.6	данные отсутствуют	0.3
327	428242.02	1305951.11	данные отсутствуют	0.3
328	428246.46	1305954.23	данные отсутствуют	0.3
329	428244.72	1305956.73	данные отсутствуют	0.3
330	428233.35	1305948.96	данные отсутствуют	0.3
331	428235.03	1305946.4	данные отсутствуют	0.3
332	428239.61	1305949.31	данные отсутствуют	0.3
333	428237.92	1305951.85	данные отсутствуют	0.3
334	428217.85	1305938.15	данные отсутствуют	0.3
335	428219.5	1305935.6	данные отсутствуют	0.3
336	428224.97	1305939.06	данные отсутствуют	0.3
337	428223.31	1305941.6	данные отсутствуют	0.3
338	428225.58	1305943.14	данные отсутствуют	0.3
339	428227.4	1305940.64	данные отсутствуют	0.3

Государственный регистратор		ФГИС ЕГРН
полное наименование должности	подпись	инициалы, фамилия

М.П.

Выписка из Единого государственного реестра недвижимости об объекте недвижимости  
**Сведения о частях земельного участка**

<b>Земельный участок</b>			
(вид объекта недвижимости)			
Лист № ___ Раздела <b>4.2</b>	Всего листов раздела <b>4.2</b> : ___	Всего разделов: ___	Всего листов выписки: ___
<b>29.06.2019 № 99/2019/269975739</b>			
Кадастровый номер:		<b>23:40:0407009:31</b>	

Номер точки	Координаты, м		Описание закрепления на местности	Средняя квадратическая погрешность определения координат характерных точек границы части земельного участка, м
	X	Y		
1	2	3	4	5
340	428232.62	1305944.54	данные отсутствуют	0.3
341	428230.94	1305946.89	данные отсутствуют	0.3
342	428209.22	1305933.26	данные отсутствуют	0.3
343	428211.06	1305930.26	данные отсутствуют	0.3
344	428216.94	1305933.97	данные отсутствуют	0.3
345	428215.08	1305937	данные отсутствуют	0.3
346	428201.7	1305927.53	данные отсутствуют	0.3
347	428203.21	1305925.15	данные отсутствуют	0.3
348	428208.64	1305928.65	данные отсутствуют	0.3
349	428207.13	1305930.99	данные отсутствуют	0.3
350	428193.93	1305922.38	данные отсутствуют	0.3
351	428195.48	1305919.96	данные отсутствуют	0.3
352	428200.91	1305923.51	данные отсутствуют	0.3
353	428199.36	1305925.9	данные отсутствуют	0.3
354	428186.36	1305917.53	данные отсутствуют	0.3
355	428188.09	1305914.94	данные отсутствуют	0.3
356	428193.14	1305918.42	данные отсутствуют	0.3

Государственный регистратор		ФГИС ЕГРН
полное наименование должности	подпись	инициалы, фамилия

М.П.

Выписка из Единого государственного реестра недвижимости об объекте недвижимости  
**Сведения о частях земельного участка**

<b>Земельный участок</b>			
(вид объекта недвижимости)			
Лист № ___ Раздела <b>4.2</b>	Всего листов раздела <b>4.2</b> : ___	Всего разделов: ___	Всего листов выписки: ___
<b>29.06.2019 № 99/2019/269975739</b>			
Кадастровый номер:		<b>23:40:0407009:31</b>	

Номер точки	Координаты, м		Описание закрепления на местности	Средняя квадратическая погрешность определения координат характерных точек границы части земельного участка, м
	X	Y		
1	2	3	4	5
357	428191.38	1305921.05	данные отсутствуют	0.3
358	428184.68	1305916.44	данные отсутствуют	0.3
359	428180.78	1305913.82	данные отсутствуют	0.3
360	428182.56	1305911.22	данные отсутствуют	0.3
361	428186.35	1305913.88	данные отсутствуют	0.3
362	428285.97	1305947.02	данные отсутствуют	0.3
363	428287.93	1305944.55	данные отсутствуют	0.3
364	428292.72	1305948.31	данные отсутствуют	0.3
365	428290.74	1305950.65	данные отсутствуют	0.3
366	428278.33	1305941.52	данные отсутствуют	0.3
367	428280	1305938.97	данные отсутствуют	0.3
368	428286.38	1305943.31	данные отсутствуют	0.3
369	428284.66	1305945.78	данные отсутствуют	0.3
370	428280.09	1305905.4	данные отсутствуют	0.3
371	428283.59	1305910.59	данные отсутствуют	0.3
372	428280.6	1305912.56	данные отсутствуют	0.3
373	428277.21	1305907.4	данные отсутствуют	0.3

Государственный регистратор		ФГИС ЕГРН
полное наименование должности	подпись	инициалы, фамилия

М.П.

Выписка из Единого государственного реестра недвижимости об объекте недвижимости  
**Сведения о частях земельного участка**

<b>Земельный участок</b>			
(вид объекта недвижимости)			
Лист № ____ Раздела <b>4.2</b>	Всего листов раздела <b>4.2</b> : ____	Всего разделов: ____	Всего листов выписки: ____
<b>29.06.2019 № 99/2019/269975739</b>			
Кадастровый номер:		<b>23:40:0407009:31</b>	

Номер точки	Координаты, м		Описание закрепления на местности	Средняя квадратическая погрешность определения координат характерных точек границы части земельного участка, м
	X	Y		
1	2	3	4	5
374	428228.71	1305874.1	данные отсутствуют	0.3
375	428237.99	1305868.96	данные отсутствуют	0.3
376	428240.91	1305874.33	данные отсутствуют	0.3
377	428231.71	1305879.59	данные отсутствуют	0.3
378	428235.07	1305865.56	данные отсутствуют	0.3
379	428233.05	1305867.39	данные отсутствуют	0.3
380	428229.96	1305864.1	данные отсутствуют	0.3
381	428232.01	1305862.24	данные отсутствуют	0.3
382	428307.83	1305863.93	данные отсутствуют	0.3
383	428309.8	1305861.59	данные отсутствуют	0.3
384	428314.37	1305865.45	данные отсутствуют	0.3
385	428312.41	1305867.75	данные отсутствуют	0.3
386	428295.92	1305852.05	данные отсутствуют	0.3
387	428298.12	1305850	данные отсутствуют	0.3
388	428302.66	1305854.91	данные отсутствуют	0.3
389	428300.44	1305857	данные отсутствуют	0.3
390	428278.12	1305863.05	данные отсутствуют	0.3

Государственный регистратор		ФГИС ЕГРН
полное наименование должности	подпись	инициалы, фамилия

М.П.

Выписка из Единого государственного реестра недвижимости об объекте недвижимости  
**Сведения о частях земельного участка**

<b>Земельный участок</b>			
(вид объекта недвижимости)			
Лист № ___ Раздела <b>4.2</b>	Всего листов раздела <b>4.2</b> : ___	Всего разделов: ___	Всего листов выписки: ___
<b>29.06.2019 № 99/2019/269975739</b>			
Кадастровый номер:		<b>23:40:0407009:31</b>	

Номер точки	Координаты, м		Описание закрепления на местности	Средняя квадратическая погрешность определения координат характерных точек границы части земельного участка, м
	X	Y		
1	2	3	4	5
391	428275.26	1305866.2	данные отсутствуют	0.3
392	428271.27	1305862.52	данные отсутствуют	0.3
393	428273.97	1305859.32	данные отсутствуют	0.3
394	428235.1	1305854.32	данные отсутствуют	0.3
395	428237.1	1305852.43	данные отсутствуют	0.3
396	428241.42	1305856.57	данные отсутствуют	0.3
397	428239.52	1305858.46	данные отсутствуют	0.3
398	428262.68	1305850.12	данные отсутствуют	0.3
399	428264.38	1305847.89	данные отсутствуют	0.3
400	428270.68	1305852.74	данные отсутствуют	0.3
401	428268.9	1305854.9	данные отсутствуют	0.3

Государственный регистратор		ФГИС ЕГРН
полное наименование должности	подпись	инициалы, фамилия

М.П.

Выписка из Единого государственного реестра недвижимости об объекте недвижимости  
Сведения о частях земельного участка

<b>Земельный участок</b>				
(вид объекта недвижимости)				
Лист № ____ Раздела <b>4.2</b>		Всего листов раздела <b>4.2</b> : ____		Всего разделов: ____
Всего листов выписки: ____				
<b>29.06.2019 № 99/2019/269975739</b>				
Кадастровый номер:			<b>23:40:0407009:31</b>	
Сведения о характерных точках границы части (частей) земельного участка				
Учетный номер части: 32				
Система координат: МСК 23, зона 1				
Зона №				
Номер точки	Координаты, м		Описание закрепления на местности	Средняя квадратическая погрешность определения координат характерных точек границы части земельного участка, м
	X	Y		
1	2	3	4	5
18	428270.18	1305928.09	данные отсутствуют	0.3
19	428278.52	1305933.91	данные отсутствуют	0.3
20	428274.2	1305940.15	данные отсутствуют	0.3
21	428265.81	1305934.39	данные отсутствуют	0.3
22	428402	1305962.18	данные отсутствуют	0.3
23	428399.77	1305964.35	данные отсутствуют	0.3
24	428397.55	1305962.06	данные отсутствуют	0.3
25	428399.77	1305959.87	данные отсутствуют	0.3
26	428392.83	1305985.84	данные отсутствуют	0.3
27	428390.1	1305984.67	данные отсутствуют	0.3
28	428396.01	1305970.83	данные отсутствуют	0.3
29	428398.77	1305971.99	данные отсутствуют	0.3
30	428379.22	1305989.88	данные отсутствуют	0.3
31	428377.08	1305992	данные отсутствуют	0.3
32	428374.19	1305988.99	данные отсутствуют	0.3
33	428376.42	1305986.89	данные отсутствуют	0.3
Государственный регистратор			ФГИС ЕГРН	
полное наименование должности			подпись	
			инициалы, фамилия	

М.П.

Выписка из Единого государственного реестра недвижимости об объекте недвижимости  
**Сведения о частях земельного участка**

<b>Земельный участок</b>			
(вид объекта недвижимости)			
Лист № ___ Раздела <b>4.2</b>	Всего листов раздела <b>4.2</b> : ___	Всего разделов: ___	Всего листов выписки: ___
<b>29.06.2019 № 99/2019/269975739</b>			
Кадастровый номер:		<b>23:40:0407009:31</b>	

Номер точки	Координаты, м		Описание закрепления на местности	Средняя квадратическая погрешность определения координат характерных точек границы части земельного участка, м
	X	Y		
1	2	3	4	5
34	428373.66	1306003.93	данные отсутствуют	0.3
35	428370	1306007.65	данные отсутствуют	0.3
36	428367.68	1306005.4	данные отсутствуют	0.3
37	428371.32	1306001.6	данные отсутствуют	0.3
38	428368.61	1306009.95	данные отсутствуют	0.3
39	428360.35	1306018.13	данные отсутствуют	0.3
40	428357.52	1306015.45	данные отсутствуют	0.3
41	428365.82	1306007.18	данные отсутствуют	0.3
42	428358.15	1306020.05	данные отсутствуют	0.3
43	428353.77	1306024.34	данные отсутствуют	0.3
44	428351.12	1306021.58	данные отсутствуют	0.3
45	428355.4	1306017.32	данные отсутствуют	0.3
46	428351.63	1306026.35	данные отсутствуют	0.3
47	428347.19	1306030.47	данные отсутствуют	0.3
48	428344.61	1306027.85	данные отсутствуют	0.3
49	428348.93	1306023.69	данные отсутствуют	0.3
50	428340.39	1306036.94	данные отсутствуют	0.3

Государственный регистратор		ФГИС ЕГРН
полное наименование должности	подпись	инициалы, фамилия

М.П.

Выписка из Единого государственного реестра недвижимости об объекте недвижимости  
**Сведения о частях земельного участка**

<b>Земельный участок</b>			
(вид объекта недвижимости)			
Лист № ___ Раздела <b>4.2</b>	Всего листов раздела <b>4.2</b> : ___	Всего разделов: ___	Всего листов выписки: ___
<b>29.06.2019 № 99/2019/269975739</b>			
Кадастровый номер:		<b>23:40:0407009:31</b>	

Номер точки	Координаты, м		Описание закрепления на местности	Средняя квадратическая погрешность определения координат характерных точек границы части земельного участка, м
	X	Y		
1	2	3	4	5
51	428337.96	1306034.18	данные отсутствуют	0.3
52	428342.36	1306029.95	данные отсутствуют	0.3
53	428344.84	1306032.58	данные отсутствуют	0.3
54	428370.13	1305971.52	данные отсутствуют	0.3
55	428377.37	1305978.5	данные отсутствуют	0.3
56	428374.98	1305980.85	данные отсутствуют	0.3
57	428367.81	1305973.93	данные отсутствуют	0.3
58	428353.94	1305991.52	данные отсутствуют	0.3
59	428352.29	1305989.61	данные отсутствуют	0.3
60	428356.39	1305986.04	данные отсутствуют	0.3
61	428358.01	1305987.9	данные отсутствуют	0.3
62	428349.93	1305996.49	данные отсутствуют	0.3
63	428348.24	1305994.81	данные отсутствуют	0.3
64	428352.33	1305991.1	данные отсутствуют	0.3
65	428354	1305992.89	данные отсутствуют	0.3
66	428340.41	1306010.75	данные отсутствуют	0.3
67	428337.83	1306008.32	данные отсутствуют	0.3

Государственный регистратор		ФГИС ЕГРН
полное наименование должности	подпись	инициалы, фамилия

М.П.



Выписка из Единого государственного реестра недвижимости об объекте недвижимости  
**Сведения о частях земельного участка**

<b>Земельный участок</b>			
(вид объекта недвижимости)			
Лист № ___ Раздела <b>4.2</b>	Всего листов раздела <b>4.2</b> : ___	Всего разделов: ___	Всего листов выписки: ___
<b>29.06.2019 № 99/2019/269975739</b>			
Кадастровый номер:		<b>23:40:0407009:31</b>	

Номер точки	Координаты, м		Описание закрепления на местности	Средняя квадратическая погрешность определения координат характерных точек границы части земельного участка, м
	X	Y		
1	2	3	4	5
68	428342.18	1306003.64	данные отсутствуют	0.3
69	428344.8	1306006.35	данные отсутствуют	0.3
70	428327.46	1306025.99	данные отсутствуют	0.3
71	428324.05	1306022.84	данные отсутствуют	0.3
72	428330.96	1306015.63	данные отсутствуют	0.3
73	428334.37	1306018.74	данные отсутствуют	0.3
74	428324.95	1306033.49	данные отсутствуют	0.3
75	428326.94	1306030.37	данные отсутствуют	0.3
76	428332.08	1306033.89	данные отсутствуют	0.3
77	428330.06	1306037.07	данные отсутствуют	0.3
78	428318.21	1306029.01	данные отсутствуют	0.3
79	428320.23	1306025.96	данные отсутствуют	0.3
80	428325.36	1306029.41	данные отсутствуют	0.3
81	428323.37	1306032.43	данные отсутствуют	0.3
82	428363.87	1305970.48	данные отсутствуют	0.3
83	428366.18	1305968.35	данные отсутствуют	0.3
84	428368.91	1305971.33	данные отсутствуют	0.3

Государственный регистратор		ФГИС ЕГРН
полное наименование должности	подпись	инициалы, фамилия

М.П.

Выписка из Единого государственного реестра недвижимости об объекте недвижимости  
**Сведения о частях земельного участка**

<b>Земельный участок</b>			
(вид объекта недвижимости)			
Лист № ___ Раздела <b>4.2</b>	Всего листов раздела <b>4.2</b> : ___	Всего разделов: ___	Всего листов выписки: ___
<b>29.06.2019 № 99/2019/269975739</b>			
Кадастровый номер:		<b>23:40:0407009:31</b>	

Номер точки	Координаты, м		Описание закрепления на местности	Средняя квадратическая погрешность определения координат характерных точек границы части земельного участка, м
	X	Y		
1	2	3	4	5
85	428366.58	1305973.47	данные отсутствуют	0.3
86	428360.81	1305973.25	данные отсутствуют	0.3
87	428363.21	1305971.21	данные отсутствуют	0.3
88	428365.85	1305974.3	данные отсутствуют	0.3
89	428363.49	1305976.33	данные отсутствуют	0.3
90	428360.46	1305978.95	данные отсутствуют	0.3
91	428357.79	1305975.88	данные отсутствуют	0.3
92	428360.15	1305973.8	данные отсутствуют	0.3
93	428362.74	1305976.86	данные отсутствуют	0.3
94	428356.07	1305983.45	данные отсутствуют	0.3
95	428353.84	1305980.9	данные отсутствуют	0.3
96	428357.96	1305977.26	данные отсутствуют	0.3
97	428360.25	1305979.77	данные отсутствуют	0.3
98	428345.15	1305993.04	данные отсутствуют	0.3
99	428343.08	1305990.72	данные отсутствуют	0.3
100	428348.49	1305985.88	данные отсутствуют	0.3
101	428350.58	1305988.24	данные отсутствуют	0.3

Государственный регистратор		ФГИС ЕГРН
полное наименование должности	подпись	инициалы, фамилия

М.П.

Выписка из Единого государственного реестра недвижимости об объекте недвижимости  
**Сведения о частях земельного участка**

<b>Земельный участок</b>			
(вид объекта недвижимости)			
Лист № ___ Раздела <b>4.2</b>	Всего листов раздела <b>4.2</b> : ___	Всего разделов: ___	Всего листов выписки: ___
<b>29.06.2019 № 99/2019/269975739</b>			
Кадастровый номер:		<b>23:40:0407009:31</b>	

Номер точки	Координаты, м		Описание закрепления на местности	Средняя квадратическая погрешность определения координат характерных точек границы части земельного участка, м
	X	Y		
1	2	3	4	5
102	428334.54	1306002.11	данные отсутствуют	0.3
103	428332.5	1305999.74	данные отсутствуют	0.3
104	428338.02	1305994.97	данные отсутствуют	0.3
105	428340.02	1305997.26	данные отсутствуют	0.3
106	428318.45	1306016.35	данные отсутствуют	0.3
107	428316.45	1306013.96	данные отсутствуют	0.3
108	428321.79	1306009.15	данные отсутствуют	0.3
109	428323.86	1306011.49	данные отсутствуют	0.3
110	428307	1306022.16	данные отсутствуют	0.3
111	428312.42	1306017.41	данные отсутствуют	0.3
112	428314.53	1306019.72	данные отсутствуют	0.3
113	428309.02	1306024.44	данные отсутствуют	0.3
114	428375.41	1305941.91	данные отсутствуют	0.3
115	428368.44	1305949.16	данные отсутствуют	0.3
116	428366.14	1305946.8	данные отсутствуют	0.3
117	428372.99	1305939.65	данные отсутствуют	0.3
118	428362.3	1305933.62	данные отсутствуют	0.3

Государственный регистратор		ФГИС ЕГРН
полное наименование должности	подпись	инициалы, фамилия

М.П.

Выписка из Единого государственного реестра недвижимости об объекте недвижимости  
**Сведения о частях земельного участка**

<b>Земельный участок</b>			
(вид объекта недвижимости)			
Лист № ___ Раздела <b>4.2</b>	Всего листов раздела <b>4.2</b> : ___	Всего разделов: ___	Всего листов выписки: ___
<b>29.06.2019 № 99/2019/269975739</b>			
Кадастровый номер:		<b>23:40:0407009:31</b>	

Номер точки	Координаты, м		Описание закрепления на местности	Средняя квадратическая погрешность определения координат характерных точек границы части земельного участка, м
	X	Y		
1	2	3	4	5
119	428369.29	1305927.65	данные отсутствуют	0.3
120	428371.31	1305930.23	данные отсутствуют	0.3
121	428364.27	1305936.06	данные отсутствуют	0.3
122	428360.12	1305931.1	данные отсутствуют	0.3
123	428358.35	1305928.87	данные отсутствуют	0.3
124	428361.89	1305925.89	данные отсутствуют	0.3
125	428363.7	1305928.08	данные отсутствуют	0.3
126	428365.09	1305951.87	данные отсутствуют	0.3
127	428359.57	1305957.62	данные отсутствуют	0.3
128	428356.55	1305954.82	данные отсутствуют	0.3
129	428362.15	1305949.02	данные отсутствуют	0.3
130	428356.85	1305965.48	данные отсутствуют	0.3
131	428354.8	1305967.16	данные отсутствуют	0.3
132	428353.45	1305965.41	данные отсутствуют	0.3
133	428355.22	1305963.77	данные отсутствуют	0.3
134	428353.67	1305967.3	данные отсутствуют	0.3
135	428346.69	1305973.03	данные отсутствуют	0.3

Государственный регистратор		ФГИС ЕГРН
полное наименование должности	подпись	инициалы, фамилия

М.П.

Выписка из Единого государственного реестра недвижимости об объекте недвижимости  
**Сведения о частях земельного участка**

<b>Земельный участок</b>			
(вид объекта недвижимости)			
Лист № ___ Раздела <b>4.2</b>	Всего листов раздела <b>4.2</b> : ___	Всего разделов: ___	Всего листов выписки: ___
<b>29.06.2019 № 99/2019/269975739</b>			
Кадастровый номер:		<b>23:40:0407009:31</b>	

Номер точки	Координаты, м		Описание закрепления на местности	Средняя квадратическая погрешность определения координат характерных точек границы части земельного участка, м
	X	Y		
1	2	3	4	5
136	428344.84	1305970.71	данные отсутствуют	0.3
137	428351.79	1305965.04	данные отсутствуют	0.3
138	428345.47	1305973.82	данные отсутствуют	0.3
139	428341.84	1305976.87	данные отсутствуют	0.3
140	428340.01	1305974.55	данные отсутствуют	0.3
141	428343.69	1305971.55	данные отсутствуют	0.3
142	428341.69	1305979.19	данные отсутствуют	0.3
143	428339.49	1305981.08	данные отсутствуют	0.3
144	428336.37	1305977.5	данные отсутствуют	0.3
145	428338.66	1305975.67	данные отсутствуют	0.3
146	428331.48	1305978.28	данные отсутствуют	0.3
147	428335.52	1305982.8	данные отсутствуют	0.3
148	428330.71	1305986.99	данные отсутствуют	0.3
149	428326.7	1305982.44	данные отсутствуют	0.3
150	428312	1306003.15	данные отсутствуют	0.3
151	428307.99	1305998.55	данные отсутствуют	0.3
152	428312.86	1305994.44	данные отсутствуют	0.3

Государственный регистратор		ФГИС ЕГРН
полное наименование должности	подпись	инициалы, фамилия

М.П.

Выписка из Единого государственного реестра недвижимости об объекте недвижимости  
**Сведения о частях земельного участка**

<b>Земельный участок</b>			
(вид объекта недвижимости)			
Лист № ___ Раздела <b>4.2</b>	Всего листов раздела <b>4.2</b> : ___	Всего разделов: ___	Всего листов выписки: ___
<b>29.06.2019 № 99/2019/269975739</b>			
Кадастровый номер:		<b>23:40:0407009:31</b>	

Номер точки	Координаты, м		Описание закрепления на местности	Средняя квадратическая погрешность определения координат характерных точек границы части земельного участка, м
	X	Y		
1	2	3	4	5
153	428316.77	1305999	данные отсутствуют	0.3
154	428309.1	1306005.76	данные отсутствуют	0.3
155	428304.35	1306009.72	данные отсутствуют	0.3
156	428300.92	1306005.52	данные отсутствуют	0.3
157	428305.72	1306001.62	данные отсутствуют	0.3
158	428297.56	1306016.59	данные отсутствуют	0.3
159	428300.06	1306014.11	данные отсутствуют	0.3
160	428305.02	1306019.12	данные отсутствуют	0.3
161	428302.38	1306021.65	данные отсутствуют	0.3
162	428299.15	1306012.85	данные отсутствуют	0.3
163	428296.51	1306015.43	данные отсутствуют	0.3
164	428291.74	1306010.13	данные отсутствуют	0.3
165	428294.28	1306007.74	данные отсутствуют	0.3
166	428294.95	1305999.57	данные отсутствуют	0.3
167	428299.02	1306005.95	данные отсутствуют	0.3
168	428296.49	1306007.63	данные отсутствуют	0.3
169	428292.44	1306001.29	данные отсутствуют	0.3

Государственный регистратор		ФГИС ЕГРН
полное наименование должности	подпись	инициалы, фамилия

М.П.

Выписка из Единого государственного реестра недвижимости об объекте недвижимости  
**Сведения о частях земельного участка**

<b>Земельный участок</b>			
(вид объекта недвижимости)			
Лист № ____ Раздела <b>4.2</b>	Всего листов раздела <b>4.2</b> : ____	Всего разделов: ____	Всего листов выписки: ____
<b>29.06.2019 № 99/2019/269975739</b>			
Кадастровый номер:		<b>23:40:0407009:31</b>	

Номер точки	Координаты, м		Описание закрепления на местности	Средняя квадратическая погрешность определения координат характерных точек границы части земельного участка, м
	X	Y		
1	2	3	4	5
170	428283	1306000.72	данные отсутствуют	0.3
171	428284.99	1305998.94	данные отсутствуют	0.3
172	428289.91	1306005.19	данные отсутствуют	0.3
173	428287.88	1306006.97	данные отсутствуют	0.3
174	428334.06	1306017.48	данные отсутствуют	0.3
175	428331.46	1306015.03	данные отсутствуют	0.3
176	428335.74	1306010.53	данные отсутствуют	0.3
177	428338.27	1306012.94	данные отсутствуют	0.3
178	428325.51	1305991.5	данные отсутствуют	0.3
179	428320.69	1305995.66	данные отсутствуют	0.3
180	428316.7	1305991.08	данные отсутствуют	0.3
181	428321.51	1305986.93	данные отсутствуют	0.3
182	428337.31	1305969.87	данные отсутствуют	0.3
183	428329.66	1305961.89	данные отсутствуют	0.3
184	428331.94	1305959.72	данные отсутствуют	0.3
185	428339.58	1305967.73	данные отсутствуют	0.3
186	428335.05	1305972.27	данные отсутствуют	0.3

Государственный регистратор		ФГИС ЕГРН
полное наименование должности	подпись	инициалы, фамилия

М.П.

Выписка из Единого государственного реестра недвижимости об объекте недвижимости  
**Сведения о частях земельного участка**

<b>Земельный участок</b>			
(вид объекта недвижимости)			
Лист № ____ Раздела <b>4.2</b>	Всего листов раздела <b>4.2</b> : ____	Всего разделов: ____	Всего листов выписки: ____
<b>29.06.2019 № 99/2019/269975739</b>			
Кадастровый номер:		<b>23:40:0407009:31</b>	

Номер точки	Координаты, м		Описание закрепления на местности	Средняя квадратическая погрешность определения координат характерных точек границы части земельного участка, м
	X	Y		
1	2	3	4	5
187	428332.98	1305974.04	данные отсутствуют	0.3
188	428329.02	1305969.48	данные отсутствуют	0.3
189	428331.1	1305967.79	данные отсутствуют	0.3
190	428327.46	1305975.96	данные отсутствуют	0.3
191	428323.41	1305971.56	данные отсутствуют	0.3
192	428325.47	1305969.64	данные отсутствуют	0.3
193	428329.52	1305974.12	данные отсутствуют	0.3
194	428326.19	1305977.14	данные отсутствуют	0.3
195	428324.19	1305979.01	данные отсутствуют	0.3
196	428320.1	1305974.62	данные отсутствуют	0.3
197	428322.1	1305972.69	данные отсутствуют	0.3
198	428320.54	1305982.17	данные отсутствуют	0.3
199	428316.35	1305977.96	данные отсутствуют	0.3
200	428318.33	1305975.97	данные отсутствуют	0.3
201	428322.51	1305980.32	данные отсутствуют	0.3
202	428318.47	1305983.81	данные отсутствуют	0.3
203	428316.23	1305985.88	данные отсутствуют	0.3

Государственный регистратор		ФГИС ЕГРН
полное наименование должности	подпись	инициалы, фамилия

М.П.



Выписка из Единого государственного реестра недвижимости об объекте недвижимости  
**Сведения о частях земельного участка**

<b>Земельный участок</b>			
(вид объекта недвижимости)			
Лист № ___ Раздела <b>4.2</b>	Всего листов раздела <b>4.2</b> : ___	Всего разделов: ___	Всего листов выписки: ___
<b>29.06.2019 № 99/2019/269975739</b>			
Кадастровый номер:		<b>23:40:0407009:31</b>	

Номер точки	Координаты, м		Описание закрепления на местности	Средняя квадратическая погрешность определения координат характерных точек границы части земельного участка, м
	X	Y		
1	2	3	4	5
204	428312.14	1305981.3	данные отсутствуют	0.3
205	428314.44	1305979.25	данные отсутствуют	0.3
206	428327.28	1305963.57	данные отсутствуют	0.3
207	428325.43	1305961.55	данные отсутствуют	0.3
208	428329.93	1305957.54	данные отсутствуют	0.3
209	428331.72	1305959.51	данные отсутствуют	0.3
210	428328.98	1305956.92	данные отсутствуют	0.3
211	428327.48	1305959.7	данные отсутствуют	0.3
212	428317.84	1305954.4	данные отсутствуют	0.3
213	428319.38	1305951.66	данные отсутствуют	0.3
214	428323.18	1305960.98	данные отсутствуют	0.3
215	428315.08	1305968.55	данные отсутствуют	0.3
216	428312.94	1305966.31	данные отсутствуют	0.3
217	428321.03	1305958.8	данные отсутствуют	0.3
218	428310.31	1305962.81	данные отсутствуют	0.3
219	428308.33	1305960.42	данные отсутствуют	0.3
220	428316.85	1305953.51	данные отсутствуют	0.3

Государственный регистратор		ФГИС ЕГРН
полное наименование должности	подпись	инициалы, фамилия

М.П.

Выписка из Единого государственного реестра недвижимости об объекте недвижимости  
**Сведения о частях земельного участка**

<b>Земельный участок</b>			
(вид объекта недвижимости)			
Лист № ____ Раздела <b>4.2</b>	Всего листов раздела <b>4.2</b> : ____	Всего разделов: ____	Всего листов выписки: ____
<b>29.06.2019 № 99/2019/269975739</b>			
Кадастровый номер:		<b>23:40:0407009:31</b>	

Номер точки	Координаты, м		Описание закрепления на местности	Средняя квадратическая погрешность определения координат характерных точек границы части земельного участка, м
	X	Y		
1	2	3	4	5
221	428318.81	1305955.94	данные отсутствуют	0.3
222	428315.76	1305975.19	данные отсутствуют	0.3
223	428311.43	1305979.37	данные отсутствуют	0.3
224	428309.53	1305977.44	данные отсутствуют	0.3
225	428313.91	1305973.24	данные отсутствуют	0.3
226	428312.89	1305973	данные отсутствуют	0.3
227	428310.78	1305975.07	данные отсутствуют	0.3
228	428307.81	1305971.92	данные отсутствуют	0.3
229	428309.92	1305969.88	данные отсутствуют	0.3
230	428305.72	1305979.32	данные отсутствуют	0.3
231	428303.73	1305977.2	данные отсутствуют	0.3
232	428307.21	1305974	данные отсутствуют	0.3
233	428309.17	1305976.1	данные отсутствуют	0.3
234	428300.64	1305985.65	данные отсутствуют	0.3
235	428297.44	1305982.17	данные отсутствуют	0.3
236	428299.58	1305980.22	данные отсутствуют	0.3
237	428302.77	1305983.69	данные отсутствуют	0.3

Государственный регистратор		ФГИС ЕГРН
полное наименование должности	подпись	инициалы, фамилия

М.П.

Выписка из Единого государственного реестра недвижимости об объекте недвижимости  
**Сведения о частях земельного участка**

<b>Земельный участок</b>			
(вид объекта недвижимости)			
Лист № ____ Раздела <b>4.2</b>	Всего листов раздела <b>4.2</b> : ____	Всего разделов: ____	Всего листов выписки: ____
<b>29.06.2019 № 99/2019/269975739</b>			
Кадастровый номер:		<b>23:40:0407009:31</b>	

Номер точки	Координаты, м		Описание закрепления на местности	Средняя квадратическая погрешность определения координат характерных точек границы части земельного участка, м
	X	Y		
1	2	3	4	5
238	428286.17	1305992.98	данные отсутствуют	0.3
239	428288.23	1305991.42	данные отсутствуют	0.3
240	428291.41	1305995.56	данные отсутствуют	0.3
241	428289.37	1305997.16	данные отсутствуют	0.3
242	428301.03	1305966.62	данные отсутствуют	0.3
243	428303.69	1305964.37	данные отсутствуют	0.3
244	428305.31	1305966.23	данные отсутствуют	0.3
245	428302.66	1305968.53	данные отсутствуют	0.3
246	428303.16	1305970.06	данные отсутствуют	0.3
247	428300.71	1305972.13	данные отсутствуют	0.3
248	428298.06	1305969.01	данные отсутствуют	0.3
249	428300.45	1305967.08	данные отсутствуют	0.3
250	428300.18	1305972.54	данные отсутствуют	0.3
251	428297.73	1305974.66	данные отсутствуют	0.3
252	428295.17	1305971.54	данные отсутствуют	0.3
253	428297.52	1305969.52	данные отсутствуют	0.3
254	428294.69	1305971.82	данные отсутствуют	0.3

Государственный регистратор		ФГИС ЕГРН
полное наименование должности	подпись	инициалы, фамилия

М.П.

Выписка из Единого государственного реестра недвижимости об объекте недвижимости  
**Сведения о частях земельного участка**

<b>Земельный участок</b>			
(вид объекта недвижимости)			
Лист № ____ Раздела <b>4.2</b>	Всего листов раздела <b>4.2</b> : ____	Всего разделов: ____	Всего листов выписки: ____
<b>29.06.2019 № 99/2019/269975739</b>			
Кадастровый номер:		<b>23:40:0407009:31</b>	

Номер точки	Координаты, м		Описание закрепления на местности	Средняя квадратическая погрешность определения координат характерных точек границы части земельного участка, м
	X	Y		
1	2	3	4	5
255	428297.31	1305975.02	данные отсутствуют	0.3
256	428294.9	1305977.09	данные отсутствуют	0.3
257	428292.23	1305974	данные отсутствуют	0.3
258	428293.85	1305977.91	данные отсутствуют	0.3
259	428291.36	1305979.82	данные отсутствуют	0.3
260	428288.75	1305976.79	данные отсутствуют	0.3
261	428291.22	1305974.82	данные отсутствуют	0.3
262	428290.74	1305980.43	данные отсутствуют	0.3
263	428288.4	1305982.48	данные отсутствуют	0.3
264	428285.7	1305979.5	данные отсутствуют	0.3
265	428287.98	1305977.51	данные отсутствуют	0.3
266	428296.28	1305987.49	данные отсутствуют	0.3
267	428294.17	1305989.54	данные отсутствуют	0.3
268	428291.02	1305986.04	данные отсутствуют	0.3
269	428293.14	1305984.05	данные отсутствуют	0.3
270	428351.39	1305987.62	данные отсутствуют	0.3
271	428349.11	1305985.1	данные отсутствуют	0.3

Государственный регистратор		ФГИС ЕГРН
полное наименование должности	подпись	инициалы, фамилия

М.П.

Выписка из Единого государственного реестра недвижимости об объекте недвижимости  
**Сведения о частях земельного участка**

<b>Земельный участок</b>			
(вид объекта недвижимости)			
Лист № ____ Раздела <b>4.2</b>	Всего листов раздела <b>4.2</b> : ____	Всего разделов: ____	Всего листов выписки: ____
<b>29.06.2019 № 99/2019/269975739</b>			
Кадастровый номер:		<b>23:40:0407009:31</b>	

Номер точки	Координаты, м		Описание закрепления на местности	Средняя квадратическая погрешность определения координат характерных точек границы части земельного участка, м
	X	Y		
1	2	3	4	5
272	428353.21	1305981.48	данные отсутствуют	0.3
273	428355.42	1305984.06	данные отсутствуют	0.3
274	428332.92	1305942.03	данные отсутствуют	0.3
275	428334.6	1305939.6	данные отсутствуют	0.3
276	428340.63	1305943.76	данные отсутствуют	0.3
277	428338.86	1305946.2	данные отсутствуют	0.3
278	428325.55	1305937.04	данные отсутствуют	0.3
279	428327.22	1305934.59	данные отсутствуют	0.3
280	428333.15	1305938.76	данные отсутствуют	0.3
281	428331.48	1305941.15	данные отсутствуют	0.3
282	428317.87	1305931.74	данные отсутствуют	0.3
283	428319.54	1305929.33	данные отсутствуют	0.3
284	428325.5	1305933.46	данные отсутствуют	0.3
285	428323.86	1305935.89	данные отсутствуют	0.3
286	428310.52	1305926.62	данные отсутствуют	0.3
287	428312.13	1305924.19	данные отсутствуют	0.3
288	428318.22	1305928.34	данные отсутствуют	0.3

Государственный регистратор		ФГИС ЕГРН
полное наименование должности	подпись	инициалы, фамилия

М.П.

Выписка из Единого государственного реестра недвижимости об объекте недвижимости  
**Сведения о частях земельного участка**

<b>Земельный участок</b>			
(вид объекта недвижимости)			
Лист № ___ Раздела <b>4.2</b>	Всего листов раздела <b>4.2</b> : ___	Всего разделов: ___	Всего листов выписки: ___
<b>29.06.2019 № 99/2019/269975739</b>			
Кадастровый номер:		<b>23:40:0407009:31</b>	

Номер точки	Координаты, м		Описание закрепления на местности	Средняя квадратическая погрешность определения координат характерных точек границы части земельного участка, м
	X	Y		
1	2	3	4	5
289	428316.55	1305930.84	данные отсутствуют	0.3
290	428303.28	1305921.45	данные отсутствуют	0.3
291	428305	1305919.01	данные отсутствуют	0.3
292	428310.94	1305923.36	данные отсутствуют	0.3
293	428309.22	1305925.7	данные отсутствуют	0.3
294	428295.26	1305959.78	данные отсутствуют	0.3
295	428297.83	1305957.53	данные отсутствуют	0.3
296	428302.49	1305962.89	данные отсутствуют	0.3
297	428299.9	1305965.16	данные отсутствуют	0.3
298	428296.78	1305967.99	данные отсутствуют	0.3
299	428292.16	1305962.61	данные отсутствуют	0.3
300	428294.62	1305960.44	данные отсутствуют	0.3
301	428299.23	1305965.79	данные отсутствуют	0.3
302	428286.62	1305975.78	данные отсутствуют	0.3
303	428282.34	1305970.07	данные отсутствуют	0.3
304	428284.92	1305968.16	данные отсутствуют	0.3
305	428289.12	1305973.94	данные отсутствуют	0.3

Государственный регистратор		ФГИС ЕГРН
полное наименование должности	подпись	инициалы, фамилия

М.П.

Выписка из Единого государственного реестра недвижимости об объекте недвижимости  
**Сведения о частях земельного участка**

<b>Земельный участок</b>			
(вид объекта недвижимости)			
Лист № ____ Раздела <b>4.2</b>	Всего листов раздела <b>4.2</b> : ____	Всего разделов: ____	Всего листов выписки: ____
<b>29.06.2019 № 99/2019/269975739</b>			
Кадастровый номер:		<b>23:40:0407009:31</b>	

Номер точки	Координаты, м		Описание закрепления на местности	Средняя квадратическая погрешность определения координат характерных точек границы части земельного участка, м
	X	Y		
1	2	3	4	5
306	428276.49	1305981.66	данные отсутствуют	0.3
307	428278.69	1305979.85	данные отсутствуют	0.3
308	428282.62	1305984.43	данные отсутствуют	0.3
309	428280.32	1305986.44	данные отсутствуют	0.3
310	428270.31	1305974.39	данные отсутствуют	0.3
311	428272.56	1305972.55	данные отсутствуют	0.3
312	428276.34	1305977.15	данные отсутствуют	0.3
313	428274.08	1305979.05	данные отсутствуют	0.3
314	428261.39	1305968.78	данные отсутствуют	0.3
315	428262.87	1305966.53	данные отсутствуют	0.3
316	428268.95	1305970.61	данные отсутствуют	0.3
317	428267.4	1305973	данные отсутствуют	0.3
318	428254.05	1305963.55	данные отсутствуют	0.3
319	428255.73	1305961.21	данные отсутствуют	0.3
320	428259.83	1305964.2	данные отсутствуют	0.3
321	428258.23	1305966.48	данные отсутствуют	0.3
322	428247.15	1305958.47	данные отсутствуют	0.3

Государственный регистратор		ФГИС ЕГРН
полное наименование должности	подпись	инициалы, фамилия

М.П.

Выписка из Единого государственного реестра недвижимости об объекте недвижимости  
**Сведения о частях земельного участка**

<b>Земельный участок</b>			
(вид объекта недвижимости)			
Лист № ___ Раздела <b>4.2</b>	Всего листов раздела <b>4.2</b> : ___	Всего разделов: ___	Всего листов выписки: ___
<b>29.06.2019 № 99/2019/269975739</b>			
Кадастровый номер:		<b>23:40:0407009:31</b>	

Номер точки	Координаты, м		Описание закрепления на местности	Средняя квадратическая погрешность определения координат характерных точек границы части земельного участка, м
	X	Y		
1	2	3	4	5
323	428248.81	1305956.11	данные отсутствуют	0.3
324	428252.91	1305959.04	данные отсутствуют	0.3
325	428251.34	1305961.35	данные отсутствуют	0.3
326	428240.29	1305953.6	данные отсутствуют	0.3
327	428242.02	1305951.11	данные отсутствуют	0.3
328	428246.46	1305954.23	данные отсутствуют	0.3
329	428244.72	1305956.73	данные отсутствуют	0.3
330	428233.35	1305948.96	данные отсутствуют	0.3
331	428235.03	1305946.4	данные отсутствуют	0.3
332	428239.61	1305949.31	данные отсутствуют	0.3
333	428237.92	1305951.85	данные отсутствуют	0.3
334	428217.85	1305938.15	данные отсутствуют	0.3
335	428219.5	1305935.6	данные отсутствуют	0.3
336	428224.97	1305939.06	данные отсутствуют	0.3
337	428223.31	1305941.6	данные отсутствуют	0.3
338	428225.58	1305943.14	данные отсутствуют	0.3
339	428227.4	1305940.64	данные отсутствуют	0.3

Государственный регистратор		ФГИС ЕГРН
полное наименование должности	подпись	инициалы, фамилия

М.П.



Выписка из Единого государственного реестра недвижимости об объекте недвижимости  
**Сведения о частях земельного участка**

<b>Земельный участок</b>			
(вид объекта недвижимости)			
Лист № ___ Раздела <b>4.2</b>	Всего листов раздела <b>4.2</b> : ___	Всего разделов: ___	Всего листов выписки: ___
<b>29.06.2019 № 99/2019/269975739</b>			
Кадастровый номер:		<b>23:40:0407009:31</b>	

Номер точки	Координаты, м		Описание закрепления на местности	Средняя квадратическая погрешность определения координат характерных точек границы части земельного участка, м
	X	Y		
1	2	3	4	5
340	428232.62	1305944.54	данные отсутствуют	0.3
341	428230.94	1305946.89	данные отсутствуют	0.3
342	428209.22	1305933.26	данные отсутствуют	0.3
343	428211.06	1305930.26	данные отсутствуют	0.3
344	428216.94	1305933.97	данные отсутствуют	0.3
345	428215.08	1305937	данные отсутствуют	0.3
346	428201.7	1305927.53	данные отсутствуют	0.3
347	428203.21	1305925.15	данные отсутствуют	0.3
348	428208.64	1305928.65	данные отсутствуют	0.3
349	428207.13	1305930.99	данные отсутствуют	0.3
350	428193.93	1305922.38	данные отсутствуют	0.3
351	428195.48	1305919.96	данные отсутствуют	0.3
352	428200.91	1305923.51	данные отсутствуют	0.3
353	428199.36	1305925.9	данные отсутствуют	0.3
354	428186.36	1305917.53	данные отсутствуют	0.3
355	428188.09	1305914.94	данные отсутствуют	0.3
356	428193.14	1305918.42	данные отсутствуют	0.3

Государственный регистратор		ФГИС ЕГРН
полное наименование должности	подпись	инициалы, фамилия

М.П.

Выписка из Единого государственного реестра недвижимости об объекте недвижимости  
Сведения о частях земельного участка

<b>Земельный участок</b>			
(вид объекта недвижимости)			
Лист № ___ Раздела <b>4.2</b>	Всего листов раздела <b>4.2</b> : ___	Всего разделов: ___	Всего листов выписки: ___
<b>29.06.2019 № 99/2019/269975739</b>			
Кадастровый номер:		<b>23:40:0407009:31</b>	

Номер точки	Координаты, м		Описание закрепления на местности	Средняя квадратическая погрешность определения координат характерных точек границы части земельного участка, м
	X	Y		
1	2	3	4	5
357	428191.38	1305921.05	данные отсутствуют	0.3
358	428184.68	1305916.44	данные отсутствуют	0.3
359	428180.78	1305913.82	данные отсутствуют	0.3
360	428182.56	1305911.22	данные отсутствуют	0.3
361	428186.35	1305913.88	данные отсутствуют	0.3
362	428285.97	1305947.02	данные отсутствуют	0.3
363	428287.93	1305944.55	данные отсутствуют	0.3
364	428292.72	1305948.31	данные отсутствуют	0.3
365	428290.74	1305950.65	данные отсутствуют	0.3
366	428278.33	1305941.52	данные отсутствуют	0.3
367	428280	1305938.97	данные отсутствуют	0.3
368	428286.38	1305943.31	данные отсутствуют	0.3
369	428284.66	1305945.78	данные отсутствуют	0.3
370	428280.09	1305905.4	данные отсутствуют	0.3
371	428283.59	1305910.59	данные отсутствуют	0.3
372	428280.6	1305912.56	данные отсутствуют	0.3
373	428277.21	1305907.4	данные отсутствуют	0.3

Государственный регистратор		ФГИС ЕГРН
полное наименование должности	подпись	инициалы, фамилия

М.П.

Выписка из Единого государственного реестра недвижимости об объекте недвижимости  
**Сведения о частях земельного участка**

<b>Земельный участок</b>			
(вид объекта недвижимости)			
Лист № ____ Раздела <b>4.2</b>	Всего листов раздела <b>4.2</b> : ____	Всего разделов: ____	Всего листов выписки: ____
<b>29.06.2019 № 99/2019/269975739</b>			
Кадастровый номер:		<b>23:40:0407009:31</b>	

Номер точки	Координаты, м		Описание закрепления на местности	Средняя квадратическая погрешность определения координат характерных точек границы части земельного участка, м
	X	Y		
1	2	3	4	5
374	428228.71	1305874.1	данные отсутствуют	0.3
375	428237.99	1305868.96	данные отсутствуют	0.3
376	428240.91	1305874.33	данные отсутствуют	0.3
377	428231.71	1305879.59	данные отсутствуют	0.3
378	428235.07	1305865.56	данные отсутствуют	0.3
379	428233.05	1305867.39	данные отсутствуют	0.3
380	428229.96	1305864.1	данные отсутствуют	0.3
381	428232.01	1305862.24	данные отсутствуют	0.3
382	428307.83	1305863.93	данные отсутствуют	0.3
383	428309.8	1305861.59	данные отсутствуют	0.3
384	428314.37	1305865.45	данные отсутствуют	0.3
385	428312.41	1305867.75	данные отсутствуют	0.3
386	428295.92	1305852.05	данные отсутствуют	0.3
387	428298.12	1305850	данные отсутствуют	0.3
388	428302.66	1305854.91	данные отсутствуют	0.3
389	428300.44	1305857	данные отсутствуют	0.3
390	428278.12	1305863.05	данные отсутствуют	0.3

Государственный регистратор		ФГИС ЕГРН
полное наименование должности	подпись	инициалы, фамилия

М.П.

Выписка из Единого государственного реестра недвижимости об объекте недвижимости  
**Сведения о частях земельного участка**

<b>Земельный участок</b>			
(вид объекта недвижимости)			
Лист № ___ Раздела <b>4.2</b>	Всего листов раздела <b>4.2</b> : ___	Всего разделов: ___	Всего листов выписки: ___
<b>29.06.2019 № 99/2019/269975739</b>			
Кадастровый номер:		<b>23:40:0407009:31</b>	

Номер точки	Координаты, м		Описание закрепления на местности	Средняя квадратическая погрешность определения координат характерных точек границы части земельного участка, м
	X	Y		
1	2	3	4	5
391	428275.26	1305866.2	данные отсутствуют	0.3
392	428271.27	1305862.52	данные отсутствуют	0.3
393	428273.97	1305859.32	данные отсутствуют	0.3
394	428235.1	1305854.32	данные отсутствуют	0.3
395	428237.1	1305852.43	данные отсутствуют	0.3
396	428241.42	1305856.57	данные отсутствуют	0.3
397	428239.52	1305858.46	данные отсутствуют	0.3
398	428262.68	1305850.12	данные отсутствуют	0.3
399	428264.38	1305847.89	данные отсутствуют	0.3
400	428270.68	1305852.74	данные отсутствуют	0.3
401	428268.9	1305854.9	данные отсутствуют	0.3

Государственный регистратор		ФГИС ЕГРН
полное наименование должности	подпись	инициалы, фамилия

М.П.

Выписка из Единого государственного реестра недвижимости об объекте недвижимости  
Сведения о частях земельного участка

<b>Земельный участок</b>				
(вид объекта недвижимости)				
Лист № ____ Раздела <b>4.2</b>		Всего листов раздела <b>4.2</b> : ____		Всего разделов: ____
Всего листов выписки: ____				
<b>29.06.2019 № 99/2019/269975739</b>				
Кадастровый номер:			<b>23:40:0407009:31</b>	
Сведения о характерных точках границы части (частей) земельного участка				
Учетный номер части: 33				
Система координат: МСК 23, зона 1				
Зона №				
Номер точки	Координаты, м		Описание закрепления на местности	Средняя квадратическая погрешность определения координат характерных точек границы части земельного участка, м
	X	Y		
1	2	3	4	5
18	428270.18	1305928.09	данные отсутствуют	0.3
19	428278.52	1305933.91	данные отсутствуют	0.3
20	428274.2	1305940.15	данные отсутствуют	0.3
21	428265.81	1305934.39	данные отсутствуют	0.3
22	428402	1305962.18	данные отсутствуют	0.3
23	428399.77	1305964.35	данные отсутствуют	0.3
24	428397.55	1305962.06	данные отсутствуют	0.3
25	428399.77	1305959.87	данные отсутствуют	0.3
26	428392.83	1305985.84	данные отсутствуют	0.3
27	428390.1	1305984.67	данные отсутствуют	0.3
28	428396.01	1305970.83	данные отсутствуют	0.3
29	428398.77	1305971.99	данные отсутствуют	0.3
30	428379.22	1305989.88	данные отсутствуют	0.3
31	428377.08	1305992	данные отсутствуют	0.3
32	428374.19	1305988.99	данные отсутствуют	0.3
33	428376.42	1305986.89	данные отсутствуют	0.3
Государственный регистратор			ФГИС ЕГРН	
полное наименование должности			подпись	
			инициалы, фамилия	

М.П.

Выписка из Единого государственного реестра недвижимости об объекте недвижимости  
**Сведения о частях земельного участка**

<b>Земельный участок</b>			
(вид объекта недвижимости)			
Лист № ___ Раздела <b>4.2</b>	Всего листов раздела <b>4.2</b> : ___	Всего разделов: ___	Всего листов выписки: ___
<b>29.06.2019 № 99/2019/269975739</b>			
Кадастровый номер:		<b>23:40:0407009:31</b>	

Номер точки	Координаты, м		Описание закрепления на местности	Средняя квадратическая погрешность определения координат характерных точек границы части земельного участка, м
	X	Y		
1	2	3	4	5
34	428373.66	1306003.93	данные отсутствуют	0.3
35	428370	1306007.65	данные отсутствуют	0.3
36	428367.68	1306005.4	данные отсутствуют	0.3
37	428371.32	1306001.6	данные отсутствуют	0.3
38	428368.61	1306009.95	данные отсутствуют	0.3
39	428360.35	1306018.13	данные отсутствуют	0.3
40	428357.52	1306015.45	данные отсутствуют	0.3
41	428365.82	1306007.18	данные отсутствуют	0.3
42	428358.15	1306020.05	данные отсутствуют	0.3
43	428353.77	1306024.34	данные отсутствуют	0.3
44	428351.12	1306021.58	данные отсутствуют	0.3
45	428355.4	1306017.32	данные отсутствуют	0.3
46	428351.63	1306026.35	данные отсутствуют	0.3
47	428347.19	1306030.47	данные отсутствуют	0.3
48	428344.61	1306027.85	данные отсутствуют	0.3
49	428348.93	1306023.69	данные отсутствуют	0.3
50	428340.39	1306036.94	данные отсутствуют	0.3

Государственный регистратор		ФГИС ЕГРН
полное наименование должности	подпись	инициалы, фамилия

М.П.

Выписка из Единого государственного реестра недвижимости об объекте недвижимости  
**Сведения о частях земельного участка**

<b>Земельный участок</b>			
(вид объекта недвижимости)			
Лист № ___ Раздела <b>4.2</b>	Всего листов раздела <b>4.2</b> : ___	Всего разделов: ___	Всего листов выписки: ___
<b>29.06.2019 № 99/2019/269975739</b>			
Кадастровый номер:		<b>23:40:0407009:31</b>	

Номер точки	Координаты, м		Описание закрепления на местности	Средняя квадратическая погрешность определения координат характерных точек границы части земельного участка, м
	X	Y		
1	2	3	4	5
51	428337.96	1306034.18	данные отсутствуют	0.3
52	428342.36	1306029.95	данные отсутствуют	0.3
53	428344.84	1306032.58	данные отсутствуют	0.3
54	428370.13	1305971.52	данные отсутствуют	0.3
55	428377.37	1305978.5	данные отсутствуют	0.3
56	428374.98	1305980.85	данные отсутствуют	0.3
57	428367.81	1305973.93	данные отсутствуют	0.3
58	428353.94	1305991.52	данные отсутствуют	0.3
59	428352.29	1305989.61	данные отсутствуют	0.3
60	428356.39	1305986.04	данные отсутствуют	0.3
61	428358.01	1305987.9	данные отсутствуют	0.3
62	428349.93	1305996.49	данные отсутствуют	0.3
63	428348.24	1305994.81	данные отсутствуют	0.3
64	428352.33	1305991.1	данные отсутствуют	0.3
65	428354	1305992.89	данные отсутствуют	0.3
66	428340.41	1306010.75	данные отсутствуют	0.3
67	428337.83	1306008.32	данные отсутствуют	0.3

Государственный регистратор		ФГИС ЕГРН
полное наименование должности	подпись	инициалы, фамилия

М.П.

Выписка из Единого государственного реестра недвижимости об объекте недвижимости  
**Сведения о частях земельного участка**

<b>Земельный участок</b>			
(вид объекта недвижимости)			
Лист № ____ Раздела <b>4.2</b>	Всего листов раздела <b>4.2</b> : ____	Всего разделов: ____	Всего листов выписки: ____
<b>29.06.2019 № 99/2019/269975739</b>			
Кадастровый номер:		<b>23:40:0407009:31</b>	

Номер точки	Координаты, м		Описание закрепления на местности	Средняя квадратическая погрешность определения координат характерных точек границы части земельного участка, м
	X	Y		
1	2	3	4	5
68	428342.18	1306003.64	данные отсутствуют	0.3
69	428344.8	1306006.35	данные отсутствуют	0.3
70	428327.46	1306025.99	данные отсутствуют	0.3
71	428324.05	1306022.84	данные отсутствуют	0.3
72	428330.96	1306015.63	данные отсутствуют	0.3
73	428334.37	1306018.74	данные отсутствуют	0.3
74	428324.95	1306033.49	данные отсутствуют	0.3
75	428326.94	1306030.37	данные отсутствуют	0.3
76	428332.08	1306033.89	данные отсутствуют	0.3
77	428330.06	1306037.07	данные отсутствуют	0.3
78	428318.21	1306029.01	данные отсутствуют	0.3
79	428320.23	1306025.96	данные отсутствуют	0.3
80	428325.36	1306029.41	данные отсутствуют	0.3
81	428323.37	1306032.43	данные отсутствуют	0.3
82	428363.87	1305970.48	данные отсутствуют	0.3
83	428366.18	1305968.35	данные отсутствуют	0.3
84	428368.91	1305971.33	данные отсутствуют	0.3

Государственный регистратор		ФГИС ЕГРН
полное наименование должности	подпись	инициалы, фамилия

М.П.



Выписка из Единого государственного реестра недвижимости об объекте недвижимости  
Сведения о частях земельного участка

<b>Земельный участок</b>			
(вид объекта недвижимости)			
Лист № ____ Раздела <b>4.2</b>	Всего листов раздела <b>4.2</b> : ____	Всего разделов: ____	Всего листов выписки: ____
<b>29.06.2019 № 99/2019/269975739</b>			
Кадастровый номер:		<b>23:40:0407009:31</b>	

Номер точки	Координаты, м		Описание закрепления на местности	Средняя квадратическая погрешность определения координат характерных точек границы части земельного участка, м
	X	Y		
1	2	3	4	5
85	428366.58	1305973.47	данные отсутствуют	0.3
86	428360.81	1305973.25	данные отсутствуют	0.3
87	428363.21	1305971.21	данные отсутствуют	0.3
88	428365.85	1305974.3	данные отсутствуют	0.3
89	428363.49	1305976.33	данные отсутствуют	0.3
90	428360.46	1305978.95	данные отсутствуют	0.3
91	428357.79	1305975.88	данные отсутствуют	0.3
92	428360.15	1305973.8	данные отсутствуют	0.3
93	428362.74	1305976.86	данные отсутствуют	0.3
94	428356.07	1305983.45	данные отсутствуют	0.3
95	428353.84	1305980.9	данные отсутствуют	0.3
96	428357.96	1305977.26	данные отсутствуют	0.3
97	428360.25	1305979.77	данные отсутствуют	0.3
98	428345.15	1305993.04	данные отсутствуют	0.3
99	428343.08	1305990.72	данные отсутствуют	0.3
100	428348.49	1305985.88	данные отсутствуют	0.3
101	428350.58	1305988.24	данные отсутствуют	0.3

Государственный регистратор		ФГИС ЕГРН
полное наименование должности	подпись	инициалы, фамилия

М.П.

Выписка из Единого государственного реестра недвижимости об объекте недвижимости  
**Сведения о частях земельного участка**

<b>Земельный участок</b>			
(вид объекта недвижимости)			
Лист № ___ Раздела <b>4.2</b>	Всего листов раздела <b>4.2</b> : ___	Всего разделов: ___	Всего листов выписки: ___
<b>29.06.2019 № 99/2019/269975739</b>			
Кадастровый номер:		<b>23:40:0407009:31</b>	

Номер точки	Координаты, м		Описание закрепления на местности	Средняя квадратическая погрешность определения координат характерных точек границы части земельного участка, м
	X	Y		
1	2	3	4	5
102	428334.54	1306002.11	данные отсутствуют	0.3
103	428332.5	1305999.74	данные отсутствуют	0.3
104	428338.02	1305994.97	данные отсутствуют	0.3
105	428340.02	1305997.26	данные отсутствуют	0.3
106	428318.45	1306016.35	данные отсутствуют	0.3
107	428316.45	1306013.96	данные отсутствуют	0.3
108	428321.79	1306009.15	данные отсутствуют	0.3
109	428323.86	1306011.49	данные отсутствуют	0.3
110	428307	1306022.16	данные отсутствуют	0.3
111	428312.42	1306017.41	данные отсутствуют	0.3
112	428314.53	1306019.72	данные отсутствуют	0.3
113	428309.02	1306024.44	данные отсутствуют	0.3
114	428375.41	1305941.91	данные отсутствуют	0.3
115	428368.44	1305949.16	данные отсутствуют	0.3
116	428366.14	1305946.8	данные отсутствуют	0.3
117	428372.99	1305939.65	данные отсутствуют	0.3
118	428362.3	1305933.62	данные отсутствуют	0.3

Государственный регистратор		ФГИС ЕГРН
полное наименование должности	подпись	инициалы, фамилия

М.П.

Выписка из Единого государственного реестра недвижимости об объекте недвижимости  
**Сведения о частях земельного участка**

<b>Земельный участок</b>			
(вид объекта недвижимости)			
Лист № ___ Раздела <b>4.2</b>	Всего листов раздела <b>4.2</b> : ___	Всего разделов: ___	Всего листов выписки: ___
<b>29.06.2019 № 99/2019/269975739</b>			
Кадастровый номер:		<b>23:40:0407009:31</b>	

Номер точки	Координаты, м		Описание закрепления на местности	Средняя квадратическая погрешность определения координат характерных точек границы части земельного участка, м
	X	Y		
1	2	3	4	5
119	428369.29	1305927.65	данные отсутствуют	0.3
120	428371.31	1305930.23	данные отсутствуют	0.3
121	428364.27	1305936.06	данные отсутствуют	0.3
122	428360.12	1305931.1	данные отсутствуют	0.3
123	428358.35	1305928.87	данные отсутствуют	0.3
124	428361.89	1305925.89	данные отсутствуют	0.3
125	428363.7	1305928.08	данные отсутствуют	0.3
126	428365.09	1305951.87	данные отсутствуют	0.3
127	428359.57	1305957.62	данные отсутствуют	0.3
128	428356.55	1305954.82	данные отсутствуют	0.3
129	428362.15	1305949.02	данные отсутствуют	0.3
130	428356.85	1305965.48	данные отсутствуют	0.3
131	428354.8	1305967.16	данные отсутствуют	0.3
132	428353.45	1305965.41	данные отсутствуют	0.3
133	428355.22	1305963.77	данные отсутствуют	0.3
134	428353.67	1305967.3	данные отсутствуют	0.3
135	428346.69	1305973.03	данные отсутствуют	0.3

Государственный регистратор		ФГИС ЕГРН
полное наименование должности	подпись	инициалы, фамилия

М.П.

Выписка из Единого государственного реестра недвижимости об объекте недвижимости  
**Сведения о частях земельного участка**

<b>Земельный участок</b>			
(вид объекта недвижимости)			
Лист № ___ Раздела <b>4.2</b>	Всего листов раздела <b>4.2</b> : ___	Всего разделов: ___	Всего листов выписки: ___
<b>29.06.2019 № 99/2019/269975739</b>			
Кадастровый номер:		<b>23:40:0407009:31</b>	

Номер точки	Координаты, м		Описание закрепления на местности	Средняя квадратическая погрешность определения координат характерных точек границы части земельного участка, м
	X	Y		
1	2	3	4	5
136	428344.84	1305970.71	данные отсутствуют	0.3
137	428351.79	1305965.04	данные отсутствуют	0.3
138	428345.47	1305973.82	данные отсутствуют	0.3
139	428341.84	1305976.87	данные отсутствуют	0.3
140	428340.01	1305974.55	данные отсутствуют	0.3
141	428343.69	1305971.55	данные отсутствуют	0.3
142	428341.69	1305979.19	данные отсутствуют	0.3
143	428339.49	1305981.08	данные отсутствуют	0.3
144	428336.37	1305977.5	данные отсутствуют	0.3
145	428338.66	1305975.67	данные отсутствуют	0.3
146	428331.48	1305978.28	данные отсутствуют	0.3
147	428335.52	1305982.8	данные отсутствуют	0.3
148	428330.71	1305986.99	данные отсутствуют	0.3
149	428326.7	1305982.44	данные отсутствуют	0.3
150	428312	1306003.15	данные отсутствуют	0.3
151	428307.99	1305998.55	данные отсутствуют	0.3
152	428312.86	1305994.44	данные отсутствуют	0.3

Государственный регистратор		ФГИС ЕГРН
полное наименование должности	подпись	инициалы, фамилия

М.П.

Выписка из Единого государственного реестра недвижимости об объекте недвижимости  
**Сведения о частях земельного участка**

<b>Земельный участок</b>			
(вид объекта недвижимости)			
Лист № ___ Раздела <b>4.2</b>	Всего листов раздела <b>4.2</b> : ___	Всего разделов: ___	Всего листов выписки: ___
<b>29.06.2019 № 99/2019/269975739</b>			
Кадастровый номер:		<b>23:40:0407009:31</b>	

Номер точки	Координаты, м		Описание закрепления на местности	Средняя квадратическая погрешность определения координат характерных точек границы части земельного участка, м
	X	Y		
1	2	3	4	5
153	428316.77	1305999	данные отсутствуют	0.3
154	428309.1	1306005.76	данные отсутствуют	0.3
155	428304.35	1306009.72	данные отсутствуют	0.3
156	428300.92	1306005.52	данные отсутствуют	0.3
157	428305.72	1306001.62	данные отсутствуют	0.3
158	428297.56	1306016.59	данные отсутствуют	0.3
159	428300.06	1306014.11	данные отсутствуют	0.3
160	428305.02	1306019.12	данные отсутствуют	0.3
161	428302.38	1306021.65	данные отсутствуют	0.3
162	428299.15	1306012.85	данные отсутствуют	0.3
163	428296.51	1306015.43	данные отсутствуют	0.3
164	428291.74	1306010.13	данные отсутствуют	0.3
165	428294.28	1306007.74	данные отсутствуют	0.3
166	428294.95	1305999.57	данные отсутствуют	0.3
167	428299.02	1306005.95	данные отсутствуют	0.3
168	428296.49	1306007.63	данные отсутствуют	0.3
169	428292.44	1306001.29	данные отсутствуют	0.3

Государственный регистратор		ФГИС ЕГРН
полное наименование должности	подпись	инициалы, фамилия

М.П.

Выписка из Единого государственного реестра недвижимости об объекте недвижимости  
**Сведения о частях земельного участка**

<b>Земельный участок</b>			
(вид объекта недвижимости)			
Лист № ___ Раздела <b>4.2</b>	Всего листов раздела <b>4.2</b> : ___	Всего разделов: ___	Всего листов выписки: ___
<b>29.06.2019 № 99/2019/269975739</b>			
Кадастровый номер:		<b>23:40:0407009:31</b>	

Номер точки	Координаты, м		Описание закрепления на местности	Средняя квадратическая погрешность определения координат характерных точек границы части земельного участка, м
	X	Y		
1	2	3	4	5
170	428283	1306000.72	данные отсутствуют	0.3
171	428284.99	1305998.94	данные отсутствуют	0.3
172	428289.91	1306005.19	данные отсутствуют	0.3
173	428287.88	1306006.97	данные отсутствуют	0.3
174	428334.06	1306017.48	данные отсутствуют	0.3
175	428331.46	1306015.03	данные отсутствуют	0.3
176	428335.74	1306010.53	данные отсутствуют	0.3
177	428338.27	1306012.94	данные отсутствуют	0.3
178	428325.51	1305991.5	данные отсутствуют	0.3
179	428320.69	1305995.66	данные отсутствуют	0.3
180	428316.7	1305991.08	данные отсутствуют	0.3
181	428321.51	1305986.93	данные отсутствуют	0.3
182	428337.31	1305969.87	данные отсутствуют	0.3
183	428329.66	1305961.89	данные отсутствуют	0.3
184	428331.94	1305959.72	данные отсутствуют	0.3
185	428339.58	1305967.73	данные отсутствуют	0.3
186	428335.05	1305972.27	данные отсутствуют	0.3

Государственный регистратор		ФГИС ЕГРН
полное наименование должности	подпись	инициалы, фамилия

М.П.

Выписка из Единого государственного реестра недвижимости об объекте недвижимости  
**Сведения о частях земельного участка**

<b>Земельный участок</b>			
(вид объекта недвижимости)			
Лист № ___ Раздела <b>4.2</b>	Всего листов раздела <b>4.2</b> : ___	Всего разделов: ___	Всего листов выписки: ___
<b>29.06.2019 № 99/2019/269975739</b>			
Кадастровый номер:		<b>23:40:0407009:31</b>	

Номер точки	Координаты, м		Описание закрепления на местности	Средняя квадратическая погрешность определения координат характерных точек границы части земельного участка, м
	X	Y		
1	2	3	4	5
187	428332.98	1305974.04	данные отсутствуют	0.3
188	428329.02	1305969.48	данные отсутствуют	0.3
189	428331.1	1305967.79	данные отсутствуют	0.3
190	428327.46	1305975.96	данные отсутствуют	0.3
191	428323.41	1305971.56	данные отсутствуют	0.3
192	428325.47	1305969.64	данные отсутствуют	0.3
193	428329.52	1305974.12	данные отсутствуют	0.3
194	428326.19	1305977.14	данные отсутствуют	0.3
195	428324.19	1305979.01	данные отсутствуют	0.3
196	428320.1	1305974.62	данные отсутствуют	0.3
197	428322.1	1305972.69	данные отсутствуют	0.3
198	428320.54	1305982.17	данные отсутствуют	0.3
199	428316.35	1305977.96	данные отсутствуют	0.3
200	428318.33	1305975.97	данные отсутствуют	0.3
201	428322.51	1305980.32	данные отсутствуют	0.3
202	428318.47	1305983.81	данные отсутствуют	0.3
203	428316.23	1305985.88	данные отсутствуют	0.3

Государственный регистратор		ФГИС ЕГРН
полное наименование должности	подпись	инициалы, фамилия

М.П.

Выписка из Единого государственного реестра недвижимости об объекте недвижимости  
**Сведения о частях земельного участка**

<b>Земельный участок</b>			
(вид объекта недвижимости)			
Лист № ___ Раздела <b>4.2</b>	Всего листов раздела <b>4.2</b> : ___	Всего разделов: ___	Всего листов выписки: ___
<b>29.06.2019 № 99/2019/269975739</b>			
Кадастровый номер:		<b>23:40:0407009:31</b>	

Номер точки	Координаты, м		Описание закрепления на местности	Средняя квадратическая погрешность определения координат характерных точек границы части земельного участка, м
	X	Y		
1	2	3	4	5
204	428312.14	1305981.3	данные отсутствуют	0.3
205	428314.44	1305979.25	данные отсутствуют	0.3
206	428327.28	1305963.57	данные отсутствуют	0.3
207	428325.43	1305961.55	данные отсутствуют	0.3
208	428329.93	1305957.54	данные отсутствуют	0.3
209	428331.72	1305959.51	данные отсутствуют	0.3
210	428328.98	1305956.92	данные отсутствуют	0.3
211	428327.48	1305959.7	данные отсутствуют	0.3
212	428317.84	1305954.4	данные отсутствуют	0.3
213	428319.38	1305951.66	данные отсутствуют	0.3
214	428323.18	1305960.98	данные отсутствуют	0.3
215	428315.08	1305968.55	данные отсутствуют	0.3
216	428312.94	1305966.31	данные отсутствуют	0.3
217	428321.03	1305958.8	данные отсутствуют	0.3
218	428310.31	1305962.81	данные отсутствуют	0.3
219	428308.33	1305960.42	данные отсутствуют	0.3
220	428316.85	1305953.51	данные отсутствуют	0.3

Государственный регистратор		ФГИС ЕГРН
полное наименование должности	подпись	инициалы, фамилия

М.П.



Выписка из Единого государственного реестра недвижимости об объекте недвижимости  
Сведения о частях земельного участка

<b>Земельный участок</b>			
(вид объекта недвижимости)			
Лист № ____ Раздела <b>4.2</b>	Всего листов раздела <b>4.2</b> : ____	Всего разделов: ____	Всего листов выписки: ____
<b>29.06.2019 № 99/2019/269975739</b>			
Кадастровый номер:		<b>23:40:0407009:31</b>	

Номер точки	Координаты, м		Описание закрепления на местности	Средняя квадратическая погрешность определения координат характерных точек границы части земельного участка, м
	X	Y		
1	2	3	4	5
221	428318.81	1305955.94	данные отсутствуют	0.3
222	428315.76	1305975.19	данные отсутствуют	0.3
223	428311.43	1305979.37	данные отсутствуют	0.3
224	428309.53	1305977.44	данные отсутствуют	0.3
225	428313.91	1305973.24	данные отсутствуют	0.3
226	428312.89	1305973	данные отсутствуют	0.3
227	428310.78	1305975.07	данные отсутствуют	0.3
228	428307.81	1305971.92	данные отсутствуют	0.3
229	428309.92	1305969.88	данные отсутствуют	0.3
230	428305.72	1305979.32	данные отсутствуют	0.3
231	428303.73	1305977.2	данные отсутствуют	0.3
232	428307.21	1305974	данные отсутствуют	0.3
233	428309.17	1305976.1	данные отсутствуют	0.3
234	428300.64	1305985.65	данные отсутствуют	0.3
235	428297.44	1305982.17	данные отсутствуют	0.3
236	428299.58	1305980.22	данные отсутствуют	0.3
237	428302.77	1305983.69	данные отсутствуют	0.3

Государственный регистратор		ФГИС ЕГРН
полное наименование должности	подпись	инициалы, фамилия

М.П.

Выписка из Единого государственного реестра недвижимости об объекте недвижимости  
**Сведения о частях земельного участка**

<b>Земельный участок</b>			
(вид объекта недвижимости)			
Лист № ___ Раздела <b>4.2</b>	Всего листов раздела <b>4.2</b> : ___	Всего разделов: ___	Всего листов выписки: ___
<b>29.06.2019 № 99/2019/269975739</b>			
Кадастровый номер:		<b>23:40:0407009:31</b>	

Номер точки	Координаты, м		Описание закрепления на местности	Средняя квадратическая погрешность определения координат характерных точек границы части земельного участка, м
	X	Y		
1	2	3	4	5
238	428286.17	1305992.98	данные отсутствуют	0.3
239	428288.23	1305991.42	данные отсутствуют	0.3
240	428291.41	1305995.56	данные отсутствуют	0.3
241	428289.37	1305997.16	данные отсутствуют	0.3
242	428301.03	1305966.62	данные отсутствуют	0.3
243	428303.69	1305964.37	данные отсутствуют	0.3
244	428305.31	1305966.23	данные отсутствуют	0.3
245	428302.66	1305968.53	данные отсутствуют	0.3
246	428303.16	1305970.06	данные отсутствуют	0.3
247	428300.71	1305972.13	данные отсутствуют	0.3
248	428298.06	1305969.01	данные отсутствуют	0.3
249	428300.45	1305967.08	данные отсутствуют	0.3
250	428300.18	1305972.54	данные отсутствуют	0.3
251	428297.73	1305974.66	данные отсутствуют	0.3
252	428295.17	1305971.54	данные отсутствуют	0.3
253	428297.52	1305969.52	данные отсутствуют	0.3
254	428294.69	1305971.82	данные отсутствуют	0.3

Государственный регистратор		ФГИС ЕГРН
полное наименование должности	подпись	инициалы, фамилия

М.П.

Выписка из Единого государственного реестра недвижимости об объекте недвижимости  
**Сведения о частях земельного участка**

<b>Земельный участок</b>			
(вид объекта недвижимости)			
Лист № ____ Раздела <b>4.2</b>	Всего листов раздела <b>4.2</b> : ____	Всего разделов: ____	Всего листов выписки: ____
<b>29.06.2019 № 99/2019/269975739</b>			
Кадастровый номер:		<b>23:40:0407009:31</b>	

Номер точки	Координаты, м		Описание закрепления на местности	Средняя квадратическая погрешность определения координат характерных точек границы части земельного участка, м
	X	Y		
1	2	3	4	5
255	428297.31	1305975.02	данные отсутствуют	0.3
256	428294.9	1305977.09	данные отсутствуют	0.3
257	428292.23	1305974	данные отсутствуют	0.3
258	428293.85	1305977.91	данные отсутствуют	0.3
259	428291.36	1305979.82	данные отсутствуют	0.3
260	428288.75	1305976.79	данные отсутствуют	0.3
261	428291.22	1305974.82	данные отсутствуют	0.3
262	428290.74	1305980.43	данные отсутствуют	0.3
263	428288.4	1305982.48	данные отсутствуют	0.3
264	428285.7	1305979.5	данные отсутствуют	0.3
265	428287.98	1305977.51	данные отсутствуют	0.3
266	428296.28	1305987.49	данные отсутствуют	0.3
267	428294.17	1305989.54	данные отсутствуют	0.3
268	428291.02	1305986.04	данные отсутствуют	0.3
269	428293.14	1305984.05	данные отсутствуют	0.3
270	428351.39	1305987.62	данные отсутствуют	0.3
271	428349.11	1305985.1	данные отсутствуют	0.3

Государственный регистратор		ФГИС ЕГРН
полное наименование должности	подпись	инициалы, фамилия

М.П.

Выписка из Единого государственного реестра недвижимости об объекте недвижимости  
**Сведения о частях земельного участка**

<b>Земельный участок</b>			
(вид объекта недвижимости)			
Лист № ___ Раздела <b>4.2</b>	Всего листов раздела <b>4.2</b> : ___	Всего разделов: ___	Всего листов выписки: ___
<b>29.06.2019 № 99/2019/269975739</b>			
Кадастровый номер:		<b>23:40:0407009:31</b>	

Номер точки	Координаты, м		Описание закрепления на местности	Средняя квадратическая погрешность определения координат характерных точек границы части земельного участка, м
	X	Y		
1	2	3	4	5
272	428353.21	1305981.48	данные отсутствуют	0.3
273	428355.42	1305984.06	данные отсутствуют	0.3
274	428332.92	1305942.03	данные отсутствуют	0.3
275	428334.6	1305939.6	данные отсутствуют	0.3
276	428340.63	1305943.76	данные отсутствуют	0.3
277	428338.86	1305946.2	данные отсутствуют	0.3
278	428325.55	1305937.04	данные отсутствуют	0.3
279	428327.22	1305934.59	данные отсутствуют	0.3
280	428333.15	1305938.76	данные отсутствуют	0.3
281	428331.48	1305941.15	данные отсутствуют	0.3
282	428317.87	1305931.74	данные отсутствуют	0.3
283	428319.54	1305929.33	данные отсутствуют	0.3
284	428325.5	1305933.46	данные отсутствуют	0.3
285	428323.86	1305935.89	данные отсутствуют	0.3
286	428310.52	1305926.62	данные отсутствуют	0.3
287	428312.13	1305924.19	данные отсутствуют	0.3
288	428318.22	1305928.34	данные отсутствуют	0.3

Государственный регистратор		ФГИС ЕГРН
полное наименование должности	подпись	инициалы, фамилия

М.П.

Выписка из Единого государственного реестра недвижимости об объекте недвижимости  
Сведения о частях земельного участка

<b>Земельный участок</b>			
(вид объекта недвижимости)			
Лист № ____ Раздела <b>4.2</b>	Всего листов раздела <b>4.2</b> : ____	Всего разделов: ____	Всего листов выписки: ____
<b>29.06.2019 № 99/2019/269975739</b>			
Кадастровый номер:		<b>23:40:0407009:31</b>	

Номер точки	Координаты, м		Описание закрепления на местности	Средняя квадратическая погрешность определения координат характерных точек границы части земельного участка, м
	X	Y		
1	2	3	4	5
289	428316.55	1305930.84	данные отсутствуют	0.3
290	428303.28	1305921.45	данные отсутствуют	0.3
291	428305	1305919.01	данные отсутствуют	0.3
292	428310.94	1305923.36	данные отсутствуют	0.3
293	428309.22	1305925.7	данные отсутствуют	0.3
294	428295.26	1305959.78	данные отсутствуют	0.3
295	428297.83	1305957.53	данные отсутствуют	0.3
296	428302.49	1305962.89	данные отсутствуют	0.3
297	428299.9	1305965.16	данные отсутствуют	0.3
298	428296.78	1305967.99	данные отсутствуют	0.3
299	428292.16	1305962.61	данные отсутствуют	0.3
300	428294.62	1305960.44	данные отсутствуют	0.3
301	428299.23	1305965.79	данные отсутствуют	0.3
302	428286.62	1305975.78	данные отсутствуют	0.3
303	428282.34	1305970.07	данные отсутствуют	0.3
304	428284.92	1305968.16	данные отсутствуют	0.3
305	428289.12	1305973.94	данные отсутствуют	0.3

Государственный регистратор		ФГИС ЕГРН
полное наименование должности	подпись	инициалы, фамилия

М.П.

Выписка из Единого государственного реестра недвижимости об объекте недвижимости  
**Сведения о частях земельного участка**

<b>Земельный участок</b>			
(вид объекта недвижимости)			
Лист № ___ Раздела <b>4.2</b>	Всего листов раздела <b>4.2</b> : ___	Всего разделов: ___	Всего листов выписки: ___
<b>29.06.2019 № 99/2019/269975739</b>			
Кадастровый номер:		<b>23:40:0407009:31</b>	

Номер точки	Координаты, м		Описание закрепления на местности	Средняя квадратическая погрешность определения координат характерных точек границы части земельного участка, м
	X	Y		
1	2	3	4	5
306	428276.49	1305981.66	данные отсутствуют	0.3
307	428278.69	1305979.85	данные отсутствуют	0.3
308	428282.62	1305984.43	данные отсутствуют	0.3
309	428280.32	1305986.44	данные отсутствуют	0.3
310	428270.31	1305974.39	данные отсутствуют	0.3
311	428272.56	1305972.55	данные отсутствуют	0.3
312	428276.34	1305977.15	данные отсутствуют	0.3
313	428274.08	1305979.05	данные отсутствуют	0.3
314	428261.39	1305968.78	данные отсутствуют	0.3
315	428262.87	1305966.53	данные отсутствуют	0.3
316	428268.95	1305970.61	данные отсутствуют	0.3
317	428267.4	1305973	данные отсутствуют	0.3
318	428254.05	1305963.55	данные отсутствуют	0.3
319	428255.73	1305961.21	данные отсутствуют	0.3
320	428259.83	1305964.2	данные отсутствуют	0.3
321	428258.23	1305966.48	данные отсутствуют	0.3
322	428247.15	1305958.47	данные отсутствуют	0.3

Государственный регистратор		ФГИС ЕГРН
полное наименование должности	подпись	инициалы, фамилия

М.П.

Выписка из Единого государственного реестра недвижимости об объекте недвижимости  
**Сведения о частях земельного участка**

<b>Земельный участок</b>			
(вид объекта недвижимости)			
Лист № ____ Раздела <b>4.2</b>	Всего листов раздела <b>4.2</b> : ____	Всего разделов: ____	Всего листов выписки: ____
<b>29.06.2019 № 99/2019/269975739</b>			
Кадастровый номер:		<b>23:40:0407009:31</b>	

Номер точки	Координаты, м		Описание закрепления на местности	Средняя квадратическая погрешность определения координат характерных точек границы части земельного участка, м
	X	Y		
1	2	3	4	5
323	428248.81	1305956.11	данные отсутствуют	0.3
324	428252.91	1305959.04	данные отсутствуют	0.3
325	428251.34	1305961.35	данные отсутствуют	0.3
326	428240.29	1305953.6	данные отсутствуют	0.3
327	428242.02	1305951.11	данные отсутствуют	0.3
328	428246.46	1305954.23	данные отсутствуют	0.3
329	428244.72	1305956.73	данные отсутствуют	0.3
330	428233.35	1305948.96	данные отсутствуют	0.3
331	428235.03	1305946.4	данные отсутствуют	0.3
332	428239.61	1305949.31	данные отсутствуют	0.3
333	428237.92	1305951.85	данные отсутствуют	0.3
334	428217.85	1305938.15	данные отсутствуют	0.3
335	428219.5	1305935.6	данные отсутствуют	0.3
336	428224.97	1305939.06	данные отсутствуют	0.3
337	428223.31	1305941.6	данные отсутствуют	0.3
338	428225.58	1305943.14	данные отсутствуют	0.3
339	428227.4	1305940.64	данные отсутствуют	0.3

Государственный регистратор		ФГИС ЕГРН
полное наименование должности	подпись	инициалы, фамилия

М.П.

Выписка из Единого государственного реестра недвижимости об объекте недвижимости  
**Сведения о частях земельного участка**

<b>Земельный участок</b>			
(вид объекта недвижимости)			
Лист № ___ Раздела <b>4.2</b>	Всего листов раздела <b>4.2</b> : ___	Всего разделов: ___	Всего листов выписки: ___
<b>29.06.2019 № 99/2019/269975739</b>			
Кадастровый номер:		<b>23:40:0407009:31</b>	

Номер точки	Координаты, м		Описание закрепления на местности	Средняя квадратическая погрешность определения координат характерных точек границы части земельного участка, м
	X	Y		
1	2	3	4	5
340	428232.62	1305944.54	данные отсутствуют	0.3
341	428230.94	1305946.89	данные отсутствуют	0.3
342	428209.22	1305933.26	данные отсутствуют	0.3
343	428211.06	1305930.26	данные отсутствуют	0.3
344	428216.94	1305933.97	данные отсутствуют	0.3
345	428215.08	1305937	данные отсутствуют	0.3
346	428201.7	1305927.53	данные отсутствуют	0.3
347	428203.21	1305925.15	данные отсутствуют	0.3
348	428208.64	1305928.65	данные отсутствуют	0.3
349	428207.13	1305930.99	данные отсутствуют	0.3
350	428193.93	1305922.38	данные отсутствуют	0.3
351	428195.48	1305919.96	данные отсутствуют	0.3
352	428200.91	1305923.51	данные отсутствуют	0.3
353	428199.36	1305925.9	данные отсутствуют	0.3
354	428186.36	1305917.53	данные отсутствуют	0.3
355	428188.09	1305914.94	данные отсутствуют	0.3
356	428193.14	1305918.42	данные отсутствуют	0.3

Государственный регистратор		ФГИС ЕГРН
полное наименование должности	подпись	инициалы, фамилия

М.П.



Выписка из Единого государственного реестра недвижимости об объекте недвижимости  
**Сведения о частях земельного участка**

<b>Земельный участок</b>			
(вид объекта недвижимости)			
Лист № ___ Раздела <b>4.2</b>	Всего листов раздела <b>4.2</b> : ___	Всего разделов: ___	Всего листов выписки: ___
<b>29.06.2019 № 99/2019/269975739</b>			
Кадастровый номер:		<b>23:40:0407009:31</b>	

Номер точки	Координаты, м		Описание закрепления на местности	Средняя квадратическая погрешность определения координат характерных точек границы части земельного участка, м
	X	Y		
1	2	3	4	5
357	428191.38	1305921.05	данные отсутствуют	0.3
358	428184.68	1305916.44	данные отсутствуют	0.3
359	428180.78	1305913.82	данные отсутствуют	0.3
360	428182.56	1305911.22	данные отсутствуют	0.3
361	428186.35	1305913.88	данные отсутствуют	0.3
362	428285.97	1305947.02	данные отсутствуют	0.3
363	428287.93	1305944.55	данные отсутствуют	0.3
364	428292.72	1305948.31	данные отсутствуют	0.3
365	428290.74	1305950.65	данные отсутствуют	0.3
366	428278.33	1305941.52	данные отсутствуют	0.3
367	428280	1305938.97	данные отсутствуют	0.3
368	428286.38	1305943.31	данные отсутствуют	0.3
369	428284.66	1305945.78	данные отсутствуют	0.3
370	428280.09	1305905.4	данные отсутствуют	0.3
371	428283.59	1305910.59	данные отсутствуют	0.3
372	428280.6	1305912.56	данные отсутствуют	0.3
373	428277.21	1305907.4	данные отсутствуют	0.3

Государственный регистратор		ФГИС ЕГРН
полное наименование должности	подпись	инициалы, фамилия

М.П.

Выписка из Единого государственного реестра недвижимости об объекте недвижимости  
**Сведения о частях земельного участка**

<b>Земельный участок</b>			
(вид объекта недвижимости)			
Лист № ___ Раздела <b>4.2</b>	Всего листов раздела <b>4.2</b> : ___	Всего разделов: ___	Всего листов выписки: ___
<b>29.06.2019 № 99/2019/269975739</b>			
Кадастровый номер:		<b>23:40:0407009:31</b>	

Номер точки	Координаты, м		Описание закрепления на местности	Средняя квадратическая погрешность определения координат характерных точек границы части земельного участка, м
	X	Y		
1	2	3	4	5
374	428228.71	1305874.1	данные отсутствуют	0.3
375	428237.99	1305868.96	данные отсутствуют	0.3
376	428240.91	1305874.33	данные отсутствуют	0.3
377	428231.71	1305879.59	данные отсутствуют	0.3
378	428235.07	1305865.56	данные отсутствуют	0.3
379	428233.05	1305867.39	данные отсутствуют	0.3
380	428229.96	1305864.1	данные отсутствуют	0.3
381	428232.01	1305862.24	данные отсутствуют	0.3
382	428307.83	1305863.93	данные отсутствуют	0.3
383	428309.8	1305861.59	данные отсутствуют	0.3
384	428314.37	1305865.45	данные отсутствуют	0.3
385	428312.41	1305867.75	данные отсутствуют	0.3
386	428295.92	1305852.05	данные отсутствуют	0.3
387	428298.12	1305850	данные отсутствуют	0.3
388	428302.66	1305854.91	данные отсутствуют	0.3
389	428300.44	1305857	данные отсутствуют	0.3
390	428278.12	1305863.05	данные отсутствуют	0.3

Государственный регистратор		ФГИС ЕГРН
полное наименование должности	подпись	инициалы, фамилия

М.П.

Выписка из Единого государственного реестра недвижимости об объекте недвижимости  
**Сведения о частях земельного участка**

<b>Земельный участок</b>			
(вид объекта недвижимости)			
Лист № ____ Раздела <b>4.2</b>	Всего листов раздела <b>4.2</b> : ____	Всего разделов: ____	Всего листов выписки: ____
<b>29.06.2019 № 99/2019/269975739</b>			
Кадастровый номер:		<b>23:40:0407009:31</b>	

Номер точки	Координаты, м		Описание закрепления на местности	Средняя квадратическая погрешность определения координат характерных точек границы части земельного участка, м
	X	Y		
1	2	3	4	5
391	428275.26	1305866.2	данные отсутствуют	0.3
392	428271.27	1305862.52	данные отсутствуют	0.3
393	428273.97	1305859.32	данные отсутствуют	0.3
394	428235.1	1305854.32	данные отсутствуют	0.3
395	428237.1	1305852.43	данные отсутствуют	0.3
396	428241.42	1305856.57	данные отсутствуют	0.3
397	428239.52	1305858.46	данные отсутствуют	0.3
398	428262.68	1305850.12	данные отсутствуют	0.3
399	428264.38	1305847.89	данные отсутствуют	0.3
400	428270.68	1305852.74	данные отсутствуют	0.3
401	428268.9	1305854.9	данные отсутствуют	0.3

Государственный регистратор		ФГИС ЕГРН
полное наименование должности	подпись	инициалы, фамилия

М.П.

Выписка из Единого государственного реестра недвижимости об объекте недвижимости  
Сведения о частях земельного участка

<b>Земельный участок</b>				
(вид объекта недвижимости)				
Лист № ____ Раздела <b>4.2</b>		Всего листов раздела <b>4.2</b> : ____		Всего разделов: ____
Всего листов выписки: ____				
<b>29.06.2019 № 99/2019/269975739</b>				
Кадастровый номер:			<b>23:40:0407009:31</b>	
Сведения о характерных точках границы части (частей) земельного участка				
Учетный номер части: 34				
Система координат: МСК 23, зона 1				
Зона №				
Номер точки	Координаты, м		Описание закрепления на местности	Средняя квадратическая погрешность определения координат характерных точек границы части земельного участка, м
	X	Y		
1	2	3	4	5
18	428270.18	1305928.09	данные отсутствуют	0.3
19	428278.52	1305933.91	данные отсутствуют	0.3
20	428274.2	1305940.15	данные отсутствуют	0.3
21	428265.81	1305934.39	данные отсутствуют	0.3
22	428402	1305962.18	данные отсутствуют	0.3
23	428399.77	1305964.35	данные отсутствуют	0.3
24	428397.55	1305962.06	данные отсутствуют	0.3
25	428399.77	1305959.87	данные отсутствуют	0.3
26	428392.83	1305985.84	данные отсутствуют	0.3
27	428390.1	1305984.67	данные отсутствуют	0.3
28	428396.01	1305970.83	данные отсутствуют	0.3
29	428398.77	1305971.99	данные отсутствуют	0.3
30	428379.22	1305989.88	данные отсутствуют	0.3
31	428377.08	1305992	данные отсутствуют	0.3
32	428374.19	1305988.99	данные отсутствуют	0.3
33	428376.42	1305986.89	данные отсутствуют	0.3
Государственный регистратор			ФГИС ЕГРН	
полное наименование должности			подпись	
			инициалы, фамилия	

М.П.

Выписка из Единого государственного реестра недвижимости об объекте недвижимости  
**Сведения о частях земельного участка**

<b>Земельный участок</b>			
(вид объекта недвижимости)			
Лист № ___ Раздела <b>4.2</b>	Всего листов раздела <b>4.2</b> : ___	Всего разделов: ___	Всего листов выписки: ___
<b>29.06.2019 № 99/2019/269975739</b>			
Кадастровый номер:		<b>23:40:0407009:31</b>	

Номер точки	Координаты, м		Описание закрепления на местности	Средняя квадратическая погрешность определения координат характерных точек границы части земельного участка, м
	X	Y		
1	2	3	4	5
34	428373.66	1306003.93	данные отсутствуют	0.3
35	428370	1306007.65	данные отсутствуют	0.3
36	428367.68	1306005.4	данные отсутствуют	0.3
37	428371.32	1306001.6	данные отсутствуют	0.3
38	428368.61	1306009.95	данные отсутствуют	0.3
39	428360.35	1306018.13	данные отсутствуют	0.3
40	428357.52	1306015.45	данные отсутствуют	0.3
41	428365.82	1306007.18	данные отсутствуют	0.3
42	428358.15	1306020.05	данные отсутствуют	0.3
43	428353.77	1306024.34	данные отсутствуют	0.3
44	428351.12	1306021.58	данные отсутствуют	0.3
45	428355.4	1306017.32	данные отсутствуют	0.3
46	428351.63	1306026.35	данные отсутствуют	0.3
47	428347.19	1306030.47	данные отсутствуют	0.3
48	428344.61	1306027.85	данные отсутствуют	0.3
49	428348.93	1306023.69	данные отсутствуют	0.3
50	428340.39	1306036.94	данные отсутствуют	0.3

Государственный регистратор		ФГИС ЕГРН
полное наименование должности	подпись	инициалы, фамилия

М.П.

Выписка из Единого государственного реестра недвижимости об объекте недвижимости  
**Сведения о частях земельного участка**

<b>Земельный участок</b>			
(вид объекта недвижимости)			
Лист № ___ Раздела <b>4.2</b>	Всего листов раздела <b>4.2</b> : ___	Всего разделов: ___	Всего листов выписки: ___
<b>29.06.2019 № 99/2019/269975739</b>			
Кадастровый номер:		<b>23:40:0407009:31</b>	

Номер точки	Координаты, м		Описание закрепления на местности	Средняя квадратическая погрешность определения координат характерных точек границы части земельного участка, м
	X	Y		
1	2	3	4	5
51	428337.96	1306034.18	данные отсутствуют	0.3
52	428342.36	1306029.95	данные отсутствуют	0.3
53	428344.84	1306032.58	данные отсутствуют	0.3
54	428370.13	1305971.52	данные отсутствуют	0.3
55	428377.37	1305978.5	данные отсутствуют	0.3
56	428374.98	1305980.85	данные отсутствуют	0.3
57	428367.81	1305973.93	данные отсутствуют	0.3
58	428353.94	1305991.52	данные отсутствуют	0.3
59	428352.29	1305989.61	данные отсутствуют	0.3
60	428356.39	1305986.04	данные отсутствуют	0.3
61	428358.01	1305987.9	данные отсутствуют	0.3
62	428349.93	1305996.49	данные отсутствуют	0.3
63	428348.24	1305994.81	данные отсутствуют	0.3
64	428352.33	1305991.1	данные отсутствуют	0.3
65	428354	1305992.89	данные отсутствуют	0.3
66	428340.41	1306010.75	данные отсутствуют	0.3
67	428337.83	1306008.32	данные отсутствуют	0.3

Государственный регистратор		ФГИС ЕГРН
полное наименование должности	подпись	инициалы, фамилия

М.П.

Выписка из Единого государственного реестра недвижимости об объекте недвижимости  
**Сведения о частях земельного участка**

<b>Земельный участок</b>			
(вид объекта недвижимости)			
Лист № ____ Раздела <b>4.2</b>	Всего листов раздела <b>4.2</b> : ____	Всего разделов: ____	Всего листов выписки: ____
<b>29.06.2019 № 99/2019/269975739</b>			
Кадастровый номер:		<b>23:40:0407009:31</b>	

Номер точки	Координаты, м		Описание закрепления на местности	Средняя квадратическая погрешность определения координат характерных точек границы части земельного участка, м
	X	Y		
1	2	3	4	5
68	428342.18	1306003.64	данные отсутствуют	0.3
69	428344.8	1306006.35	данные отсутствуют	0.3
70	428327.46	1306025.99	данные отсутствуют	0.3
71	428324.05	1306022.84	данные отсутствуют	0.3
72	428330.96	1306015.63	данные отсутствуют	0.3
73	428334.37	1306018.74	данные отсутствуют	0.3
74	428324.95	1306033.49	данные отсутствуют	0.3
75	428326.94	1306030.37	данные отсутствуют	0.3
76	428332.08	1306033.89	данные отсутствуют	0.3
77	428330.06	1306037.07	данные отсутствуют	0.3
78	428318.21	1306029.01	данные отсутствуют	0.3
79	428320.23	1306025.96	данные отсутствуют	0.3
80	428325.36	1306029.41	данные отсутствуют	0.3
81	428323.37	1306032.43	данные отсутствуют	0.3
82	428363.87	1305970.48	данные отсутствуют	0.3
83	428366.18	1305968.35	данные отсутствуют	0.3
84	428368.91	1305971.33	данные отсутствуют	0.3

Государственный регистратор		ФГИС ЕГРН
полное наименование должности	подпись	инициалы, фамилия

М.П.

Выписка из Единого государственного реестра недвижимости об объекте недвижимости  
**Сведения о частях земельного участка**

<b>Земельный участок</b>			
(вид объекта недвижимости)			
Лист № ___ Раздела <b>4.2</b>	Всего листов раздела <b>4.2</b> : ___	Всего разделов: ___	Всего листов выписки: ___
<b>29.06.2019 № 99/2019/269975739</b>			
Кадастровый номер:		<b>23:40:0407009:31</b>	

Номер точки	Координаты, м		Описание закрепления на местности	Средняя квадратическая погрешность определения координат характерных точек границы части земельного участка, м
	X	Y		
1	2	3	4	5
85	428366.58	1305973.47	данные отсутствуют	0.3
86	428360.81	1305973.25	данные отсутствуют	0.3
87	428363.21	1305971.21	данные отсутствуют	0.3
88	428365.85	1305974.3	данные отсутствуют	0.3
89	428363.49	1305976.33	данные отсутствуют	0.3
90	428360.46	1305978.95	данные отсутствуют	0.3
91	428357.79	1305975.88	данные отсутствуют	0.3
92	428360.15	1305973.8	данные отсутствуют	0.3
93	428362.74	1305976.86	данные отсутствуют	0.3
94	428356.07	1305983.45	данные отсутствуют	0.3
95	428353.84	1305980.9	данные отсутствуют	0.3
96	428357.96	1305977.26	данные отсутствуют	0.3
97	428360.25	1305979.77	данные отсутствуют	0.3
98	428345.15	1305993.04	данные отсутствуют	0.3
99	428343.08	1305990.72	данные отсутствуют	0.3
100	428348.49	1305985.88	данные отсутствуют	0.3
101	428350.58	1305988.24	данные отсутствуют	0.3

Государственный регистратор		ФГИС ЕГРН
полное наименование должности	подпись	инициалы, фамилия

М.П.



Выписка из Единого государственного реестра недвижимости об объекте недвижимости  
**Сведения о частях земельного участка**

<b>Земельный участок</b>			
(вид объекта недвижимости)			
Лист № ___ Раздела <b>4.2</b>	Всего листов раздела <b>4.2</b> : ___	Всего разделов: ___	Всего листов выписки: ___
<b>29.06.2019 № 99/2019/269975739</b>			
Кадастровый номер:		<b>23:40:0407009:31</b>	

Номер точки	Координаты, м		Описание закрепления на местности	Средняя квадратическая погрешность определения координат характерных точек границы части земельного участка, м
	X	Y		
1	2	3	4	5
102	428334.54	1306002.11	данные отсутствуют	0.3
103	428332.5	1305999.74	данные отсутствуют	0.3
104	428338.02	1305994.97	данные отсутствуют	0.3
105	428340.02	1305997.26	данные отсутствуют	0.3
106	428318.45	1306016.35	данные отсутствуют	0.3
107	428316.45	1306013.96	данные отсутствуют	0.3
108	428321.79	1306009.15	данные отсутствуют	0.3
109	428323.86	1306011.49	данные отсутствуют	0.3
110	428307	1306022.16	данные отсутствуют	0.3
111	428312.42	1306017.41	данные отсутствуют	0.3
112	428314.53	1306019.72	данные отсутствуют	0.3
113	428309.02	1306024.44	данные отсутствуют	0.3
114	428375.41	1305941.91	данные отсутствуют	0.3
115	428368.44	1305949.16	данные отсутствуют	0.3
116	428366.14	1305946.8	данные отсутствуют	0.3
117	428372.99	1305939.65	данные отсутствуют	0.3
118	428362.3	1305933.62	данные отсутствуют	0.3

Государственный регистратор		ФГИС ЕГРН
полное наименование должности	подпись	инициалы, фамилия

М.П.

Выписка из Единого государственного реестра недвижимости об объекте недвижимости  
**Сведения о частях земельного участка**

<b>Земельный участок</b>			
(вид объекта недвижимости)			
Лист № ___ Раздела <b>4.2</b>	Всего листов раздела <b>4.2</b> : ___	Всего разделов: ___	Всего листов выписки: ___
<b>29.06.2019 № 99/2019/269975739</b>			
Кадастровый номер:		<b>23:40:0407009:31</b>	

Номер точки	Координаты, м		Описание закрепления на местности	Средняя квадратическая погрешность определения координат характерных точек границы части земельного участка, м
	X	Y		
1	2	3	4	5
119	428369.29	1305927.65	данные отсутствуют	0.3
120	428371.31	1305930.23	данные отсутствуют	0.3
121	428364.27	1305936.06	данные отсутствуют	0.3
122	428360.12	1305931.1	данные отсутствуют	0.3
123	428358.35	1305928.87	данные отсутствуют	0.3
124	428361.89	1305925.89	данные отсутствуют	0.3
125	428363.7	1305928.08	данные отсутствуют	0.3
126	428365.09	1305951.87	данные отсутствуют	0.3
127	428359.57	1305957.62	данные отсутствуют	0.3
128	428356.55	1305954.82	данные отсутствуют	0.3
129	428362.15	1305949.02	данные отсутствуют	0.3
130	428356.85	1305965.48	данные отсутствуют	0.3
131	428354.8	1305967.16	данные отсутствуют	0.3
132	428353.45	1305965.41	данные отсутствуют	0.3
133	428355.22	1305963.77	данные отсутствуют	0.3
134	428353.67	1305967.3	данные отсутствуют	0.3
135	428346.69	1305973.03	данные отсутствуют	0.3

Государственный регистратор		ФГИС ЕГРН
полное наименование должности	подпись	инициалы, фамилия

М.П.

Выписка из Единого государственного реестра недвижимости об объекте недвижимости  
**Сведения о частях земельного участка**

<b>Земельный участок</b>			
(вид объекта недвижимости)			
Лист № ____ Раздела <b>4.2</b>	Всего листов раздела <b>4.2</b> : ____	Всего разделов: ____	Всего листов выписки: ____
<b>29.06.2019 № 99/2019/269975739</b>			
Кадастровый номер:		<b>23:40:0407009:31</b>	

Номер точки	Координаты, м		Описание закрепления на местности	Средняя квадратическая погрешность определения координат характерных точек границы части земельного участка, м
	X	Y		
1	2	3	4	5
136	428344.84	1305970.71	данные отсутствуют	0.3
137	428351.79	1305965.04	данные отсутствуют	0.3
138	428345.47	1305973.82	данные отсутствуют	0.3
139	428341.84	1305976.87	данные отсутствуют	0.3
140	428340.01	1305974.55	данные отсутствуют	0.3
141	428343.69	1305971.55	данные отсутствуют	0.3
142	428341.69	1305979.19	данные отсутствуют	0.3
143	428339.49	1305981.08	данные отсутствуют	0.3
144	428336.37	1305977.5	данные отсутствуют	0.3
145	428338.66	1305975.67	данные отсутствуют	0.3
146	428331.48	1305978.28	данные отсутствуют	0.3
147	428335.52	1305982.8	данные отсутствуют	0.3
148	428330.71	1305986.99	данные отсутствуют	0.3
149	428326.7	1305982.44	данные отсутствуют	0.3
150	428312	1306003.15	данные отсутствуют	0.3
151	428307.99	1305998.55	данные отсутствуют	0.3
152	428312.86	1305994.44	данные отсутствуют	0.3

Государственный регистратор		ФГИС ЕГРН
полное наименование должности	подпись	инициалы, фамилия

М.П.

Выписка из Единого государственного реестра недвижимости об объекте недвижимости  
**Сведения о частях земельного участка**

<b>Земельный участок</b>			
(вид объекта недвижимости)			
Лист № ___ Раздела <b>4.2</b>	Всего листов раздела <b>4.2</b> : ___	Всего разделов: ___	Всего листов выписки: ___
<b>29.06.2019 № 99/2019/269975739</b>			
Кадастровый номер:		<b>23:40:0407009:31</b>	

Номер точки	Координаты, м		Описание закрепления на местности	Средняя квадратическая погрешность определения координат характерных точек границы части земельного участка, м
	X	Y		
1	2	3	4	5
153	428316.77	1305999	данные отсутствуют	0.3
154	428309.1	1306005.76	данные отсутствуют	0.3
155	428304.35	1306009.72	данные отсутствуют	0.3
156	428300.92	1306005.52	данные отсутствуют	0.3
157	428305.72	1306001.62	данные отсутствуют	0.3
158	428297.56	1306016.59	данные отсутствуют	0.3
159	428300.06	1306014.11	данные отсутствуют	0.3
160	428305.02	1306019.12	данные отсутствуют	0.3
161	428302.38	1306021.65	данные отсутствуют	0.3
162	428299.15	1306012.85	данные отсутствуют	0.3
163	428296.51	1306015.43	данные отсутствуют	0.3
164	428291.74	1306010.13	данные отсутствуют	0.3
165	428294.28	1306007.74	данные отсутствуют	0.3
166	428294.95	1305999.57	данные отсутствуют	0.3
167	428299.02	1306005.95	данные отсутствуют	0.3
168	428296.49	1306007.63	данные отсутствуют	0.3
169	428292.44	1306001.29	данные отсутствуют	0.3

Государственный регистратор		ФГИС ЕГРН
полное наименование должности	подпись	инициалы, фамилия

М.П.

Выписка из Единого государственного реестра недвижимости об объекте недвижимости  
**Сведения о частях земельного участка**

<b>Земельный участок</b>			
(вид объекта недвижимости)			
Лист № ____ Раздела <b>4.2</b>	Всего листов раздела <b>4.2</b> : ____	Всего разделов: ____	Всего листов выписки: ____
<b>29.06.2019 № 99/2019/269975739</b>			
Кадастровый номер:		<b>23:40:0407009:31</b>	

Номер точки	Координаты, м		Описание закрепления на местности	Средняя квадратическая погрешность определения координат характерных точек границы части земельного участка, м
	X	Y		
1	2	3	4	5
170	428283	1306000.72	данные отсутствуют	0.3
171	428284.99	1305998.94	данные отсутствуют	0.3
172	428289.91	1306005.19	данные отсутствуют	0.3
173	428287.88	1306006.97	данные отсутствуют	0.3
174	428334.06	1306017.48	данные отсутствуют	0.3
175	428331.46	1306015.03	данные отсутствуют	0.3
176	428335.74	1306010.53	данные отсутствуют	0.3
177	428338.27	1306012.94	данные отсутствуют	0.3
178	428325.51	1305991.5	данные отсутствуют	0.3
179	428320.69	1305995.66	данные отсутствуют	0.3
180	428316.7	1305991.08	данные отсутствуют	0.3
181	428321.51	1305986.93	данные отсутствуют	0.3
182	428337.31	1305969.87	данные отсутствуют	0.3
183	428329.66	1305961.89	данные отсутствуют	0.3
184	428331.94	1305959.72	данные отсутствуют	0.3
185	428339.58	1305967.73	данные отсутствуют	0.3
186	428335.05	1305972.27	данные отсутствуют	0.3

Государственный регистратор		ФГИС ЕГРН
полное наименование должности	подпись	инициалы, фамилия

М.П.

Выписка из Единого государственного реестра недвижимости об объекте недвижимости  
**Сведения о частях земельного участка**

<b>Земельный участок</b>			
(вид объекта недвижимости)			
Лист № ___ Раздела <b>4.2</b>	Всего листов раздела <b>4.2</b> : ___	Всего разделов: ___	Всего листов выписки: ___
<b>29.06.2019 № 99/2019/269975739</b>			
Кадастровый номер:		<b>23:40:0407009:31</b>	

Номер точки	Координаты, м		Описание закрепления на местности	Средняя квадратическая погрешность определения координат характерных точек границы части земельного участка, м
	X	Y		
1	2	3	4	5
187	428332.98	1305974.04	данные отсутствуют	0.3
188	428329.02	1305969.48	данные отсутствуют	0.3
189	428331.1	1305967.79	данные отсутствуют	0.3
190	428327.46	1305975.96	данные отсутствуют	0.3
191	428323.41	1305971.56	данные отсутствуют	0.3
192	428325.47	1305969.64	данные отсутствуют	0.3
193	428329.52	1305974.12	данные отсутствуют	0.3
194	428326.19	1305977.14	данные отсутствуют	0.3
195	428324.19	1305979.01	данные отсутствуют	0.3
196	428320.1	1305974.62	данные отсутствуют	0.3
197	428322.1	1305972.69	данные отсутствуют	0.3
198	428320.54	1305982.17	данные отсутствуют	0.3
199	428316.35	1305977.96	данные отсутствуют	0.3
200	428318.33	1305975.97	данные отсутствуют	0.3
201	428322.51	1305980.32	данные отсутствуют	0.3
202	428318.47	1305983.81	данные отсутствуют	0.3
203	428316.23	1305985.88	данные отсутствуют	0.3

Государственный регистратор		ФГИС ЕГРН
полное наименование должности	подпись	инициалы, фамилия

М.П.

Выписка из Единого государственного реестра недвижимости об объекте недвижимости  
**Сведения о частях земельного участка**

<b>Земельный участок</b>			
(вид объекта недвижимости)			
Лист № ___ Раздела <b>4.2</b>	Всего листов раздела <b>4.2</b> : ___	Всего разделов: ___	Всего листов выписки: ___
<b>29.06.2019 № 99/2019/269975739</b>			
Кадастровый номер:		<b>23:40:0407009:31</b>	

Номер точки	Координаты, м		Описание закрепления на местности	Средняя квадратическая погрешность определения координат характерных точек границы части земельного участка, м
	X	Y		
1	2	3	4	5
204	428312.14	1305981.3	данные отсутствуют	0.3
205	428314.44	1305979.25	данные отсутствуют	0.3
206	428327.28	1305963.57	данные отсутствуют	0.3
207	428325.43	1305961.55	данные отсутствуют	0.3
208	428329.93	1305957.54	данные отсутствуют	0.3
209	428331.72	1305959.51	данные отсутствуют	0.3
210	428328.98	1305956.92	данные отсутствуют	0.3
211	428327.48	1305959.7	данные отсутствуют	0.3
212	428317.84	1305954.4	данные отсутствуют	0.3
213	428319.38	1305951.66	данные отсутствуют	0.3
214	428323.18	1305960.98	данные отсутствуют	0.3
215	428315.08	1305968.55	данные отсутствуют	0.3
216	428312.94	1305966.31	данные отсутствуют	0.3
217	428321.03	1305958.8	данные отсутствуют	0.3
218	428310.31	1305962.81	данные отсутствуют	0.3
219	428308.33	1305960.42	данные отсутствуют	0.3
220	428316.85	1305953.51	данные отсутствуют	0.3

Государственный регистратор		ФГИС ЕГРН
полное наименование должности	подпись	инициалы, фамилия

М.П.

Выписка из Единого государственного реестра недвижимости об объекте недвижимости  
**Сведения о частях земельного участка**

<b>Земельный участок</b>			
(вид объекта недвижимости)			
Лист № ___ Раздела <b>4.2</b>	Всего листов раздела <b>4.2</b> : ___	Всего разделов: ___	Всего листов выписки: ___
<b>29.06.2019 № 99/2019/269975739</b>			
Кадастровый номер:		<b>23:40:0407009:31</b>	

Номер точки	Координаты, м		Описание закрепления на местности	Средняя квадратическая погрешность определения координат характерных точек границы части земельного участка, м
	X	Y		
1	2	3	4	5
221	428318.81	1305955.94	данные отсутствуют	0.3
222	428315.76	1305975.19	данные отсутствуют	0.3
223	428311.43	1305979.37	данные отсутствуют	0.3
224	428309.53	1305977.44	данные отсутствуют	0.3
225	428313.91	1305973.24	данные отсутствуют	0.3
226	428312.89	1305973	данные отсутствуют	0.3
227	428310.78	1305975.07	данные отсутствуют	0.3
228	428307.81	1305971.92	данные отсутствуют	0.3
229	428309.92	1305969.88	данные отсутствуют	0.3
230	428305.72	1305979.32	данные отсутствуют	0.3
231	428303.73	1305977.2	данные отсутствуют	0.3
232	428307.21	1305974	данные отсутствуют	0.3
233	428309.17	1305976.1	данные отсутствуют	0.3
234	428300.64	1305985.65	данные отсутствуют	0.3
235	428297.44	1305982.17	данные отсутствуют	0.3
236	428299.58	1305980.22	данные отсутствуют	0.3
237	428302.77	1305983.69	данные отсутствуют	0.3

Государственный регистратор		ФГИС ЕГРН
полное наименование должности	подпись	инициалы, фамилия

М.П.



Выписка из Единого государственного реестра недвижимости об объекте недвижимости  
**Сведения о частях земельного участка**

<b>Земельный участок</b>			
(вид объекта недвижимости)			
Лист № ____ Раздела <b>4.2</b>	Всего листов раздела <b>4.2</b> : ____	Всего разделов: ____	Всего листов выписки: ____
<b>29.06.2019 № 99/2019/269975739</b>			
Кадастровый номер:		<b>23:40:0407009:31</b>	

Номер точки	Координаты, м		Описание закрепления на местности	Средняя квадратическая погрешность определения координат характерных точек границы части земельного участка, м
	X	Y		
1	2	3	4	5
238	428286.17	1305992.98	данные отсутствуют	0.3
239	428288.23	1305991.42	данные отсутствуют	0.3
240	428291.41	1305995.56	данные отсутствуют	0.3
241	428289.37	1305997.16	данные отсутствуют	0.3
242	428301.03	1305966.62	данные отсутствуют	0.3
243	428303.69	1305964.37	данные отсутствуют	0.3
244	428305.31	1305966.23	данные отсутствуют	0.3
245	428302.66	1305968.53	данные отсутствуют	0.3
246	428303.16	1305970.06	данные отсутствуют	0.3
247	428300.71	1305972.13	данные отсутствуют	0.3
248	428298.06	1305969.01	данные отсутствуют	0.3
249	428300.45	1305967.08	данные отсутствуют	0.3
250	428300.18	1305972.54	данные отсутствуют	0.3
251	428297.73	1305974.66	данные отсутствуют	0.3
252	428295.17	1305971.54	данные отсутствуют	0.3
253	428297.52	1305969.52	данные отсутствуют	0.3
254	428294.69	1305971.82	данные отсутствуют	0.3

Государственный регистратор		ФГИС ЕГРН
полное наименование должности	подпись	инициалы, фамилия

М.П.

Выписка из Единого государственного реестра недвижимости об объекте недвижимости  
**Сведения о частях земельного участка**

<b>Земельный участок</b>			
(вид объекта недвижимости)			
Лист № ____ Раздела <b>4.2</b>	Всего листов раздела <b>4.2</b> : ____	Всего разделов: ____	Всего листов выписки: ____
<b>29.06.2019 № 99/2019/269975739</b>			
Кадастровый номер:		<b>23:40:0407009:31</b>	

Номер точки	Координаты, м		Описание закрепления на местности	Средняя квадратическая погрешность определения координат характерных точек границы части земельного участка, м
	X	Y		
1	2	3	4	5
255	428297.31	1305975.02	данные отсутствуют	0.3
256	428294.9	1305977.09	данные отсутствуют	0.3
257	428292.23	1305974	данные отсутствуют	0.3
258	428293.85	1305977.91	данные отсутствуют	0.3
259	428291.36	1305979.82	данные отсутствуют	0.3
260	428288.75	1305976.79	данные отсутствуют	0.3
261	428291.22	1305974.82	данные отсутствуют	0.3
262	428290.74	1305980.43	данные отсутствуют	0.3
263	428288.4	1305982.48	данные отсутствуют	0.3
264	428285.7	1305979.5	данные отсутствуют	0.3
265	428287.98	1305977.51	данные отсутствуют	0.3
266	428296.28	1305987.49	данные отсутствуют	0.3
267	428294.17	1305989.54	данные отсутствуют	0.3
268	428291.02	1305986.04	данные отсутствуют	0.3
269	428293.14	1305984.05	данные отсутствуют	0.3
270	428351.39	1305987.62	данные отсутствуют	0.3
271	428349.11	1305985.1	данные отсутствуют	0.3

Государственный регистратор		ФГИС ЕГРН
полное наименование должности	подпись	инициалы, фамилия

М.П.

Выписка из Единого государственного реестра недвижимости об объекте недвижимости  
**Сведения о частях земельного участка**

<b>Земельный участок</b>			
(вид объекта недвижимости)			
Лист № ____ Раздела <b>4.2</b>	Всего листов раздела <b>4.2</b> : ____	Всего разделов: ____	Всего листов выписки: ____
<b>29.06.2019 № 99/2019/269975739</b>			
Кадастровый номер:		<b>23:40:0407009:31</b>	

Номер точки	Координаты, м		Описание закрепления на местности	Средняя квадратическая погрешность определения координат характерных точек границы части земельного участка, м
	X	Y		
1	2	3	4	5
272	428353.21	1305981.48	данные отсутствуют	0.3
273	428355.42	1305984.06	данные отсутствуют	0.3
274	428332.92	1305942.03	данные отсутствуют	0.3
275	428334.6	1305939.6	данные отсутствуют	0.3
276	428340.63	1305943.76	данные отсутствуют	0.3
277	428338.86	1305946.2	данные отсутствуют	0.3
278	428325.55	1305937.04	данные отсутствуют	0.3
279	428327.22	1305934.59	данные отсутствуют	0.3
280	428333.15	1305938.76	данные отсутствуют	0.3
281	428331.48	1305941.15	данные отсутствуют	0.3
282	428317.87	1305931.74	данные отсутствуют	0.3
283	428319.54	1305929.33	данные отсутствуют	0.3
284	428325.5	1305933.46	данные отсутствуют	0.3
285	428323.86	1305935.89	данные отсутствуют	0.3
286	428310.52	1305926.62	данные отсутствуют	0.3
287	428312.13	1305924.19	данные отсутствуют	0.3
288	428318.22	1305928.34	данные отсутствуют	0.3

Государственный регистратор		ФГИС ЕГРН
полное наименование должности	подпись	инициалы, фамилия

М.П.

Выписка из Единого государственного реестра недвижимости об объекте недвижимости  
**Сведения о частях земельного участка**

<b>Земельный участок</b>			
(вид объекта недвижимости)			
Лист № ___ Раздела <b>4.2</b>	Всего листов раздела <b>4.2</b> : ___	Всего разделов: ___	Всего листов выписки: ___
<b>29.06.2019 № 99/2019/269975739</b>			
Кадастровый номер:		<b>23:40:0407009:31</b>	

Номер точки	Координаты, м		Описание закрепления на местности	Средняя квадратическая погрешность определения координат характерных точек границы части земельного участка, м
	X	Y		
1	2	3	4	5
289	428316.55	1305930.84	данные отсутствуют	0.3
290	428303.28	1305921.45	данные отсутствуют	0.3
291	428305	1305919.01	данные отсутствуют	0.3
292	428310.94	1305923.36	данные отсутствуют	0.3
293	428309.22	1305925.7	данные отсутствуют	0.3
294	428295.26	1305959.78	данные отсутствуют	0.3
295	428297.83	1305957.53	данные отсутствуют	0.3
296	428302.49	1305962.89	данные отсутствуют	0.3
297	428299.9	1305965.16	данные отсутствуют	0.3
298	428296.78	1305967.99	данные отсутствуют	0.3
299	428292.16	1305962.61	данные отсутствуют	0.3
300	428294.62	1305960.44	данные отсутствуют	0.3
301	428299.23	1305965.79	данные отсутствуют	0.3
302	428286.62	1305975.78	данные отсутствуют	0.3
303	428282.34	1305970.07	данные отсутствуют	0.3
304	428284.92	1305968.16	данные отсутствуют	0.3
305	428289.12	1305973.94	данные отсутствуют	0.3

Государственный регистратор		ФГИС ЕГРН
полное наименование должности	подпись	инициалы, фамилия

М.П.

Выписка из Единого государственного реестра недвижимости об объекте недвижимости  
**Сведения о частях земельного участка**

<b>Земельный участок</b>			
(вид объекта недвижимости)			
Лист № ____ Раздела <b>4.2</b>	Всего листов раздела <b>4.2</b> : ____	Всего разделов: ____	Всего листов выписки: ____
<b>29.06.2019 № 99/2019/269975739</b>			
Кадастровый номер:		<b>23:40:0407009:31</b>	

Номер точки	Координаты, м		Описание закрепления на местности	Средняя квадратическая погрешность определения координат характерных точек границы части земельного участка, м
	X	Y		
1	2	3	4	5
306	428276.49	1305981.66	данные отсутствуют	0.3
307	428278.69	1305979.85	данные отсутствуют	0.3
308	428282.62	1305984.43	данные отсутствуют	0.3
309	428280.32	1305986.44	данные отсутствуют	0.3
310	428270.31	1305974.39	данные отсутствуют	0.3
311	428272.56	1305972.55	данные отсутствуют	0.3
312	428276.34	1305977.15	данные отсутствуют	0.3
313	428274.08	1305979.05	данные отсутствуют	0.3
314	428261.39	1305968.78	данные отсутствуют	0.3
315	428262.87	1305966.53	данные отсутствуют	0.3
316	428268.95	1305970.61	данные отсутствуют	0.3
317	428267.4	1305973	данные отсутствуют	0.3
318	428254.05	1305963.55	данные отсутствуют	0.3
319	428255.73	1305961.21	данные отсутствуют	0.3
320	428259.83	1305964.2	данные отсутствуют	0.3
321	428258.23	1305966.48	данные отсутствуют	0.3
322	428247.15	1305958.47	данные отсутствуют	0.3

Государственный регистратор		ФГИС ЕГРН
полное наименование должности	подпись	инициалы, фамилия

М.П.

Выписка из Единого государственного реестра недвижимости об объекте недвижимости  
**Сведения о частях земельного участка**

<b>Земельный участок</b>			
(вид объекта недвижимости)			
Лист № ____ Раздела <b>4.2</b>	Всего листов раздела <b>4.2</b> : ____	Всего разделов: ____	Всего листов выписки: ____
<b>29.06.2019 № 99/2019/269975739</b>			
Кадастровый номер:		<b>23:40:0407009:31</b>	

Номер точки	Координаты, м		Описание закрепления на местности	Средняя квадратическая погрешность определения координат характерных точек границы части земельного участка, м
	X	Y		
1	2	3	4	5
323	428248.81	1305956.11	данные отсутствуют	0.3
324	428252.91	1305959.04	данные отсутствуют	0.3
325	428251.34	1305961.35	данные отсутствуют	0.3
326	428240.29	1305953.6	данные отсутствуют	0.3
327	428242.02	1305951.11	данные отсутствуют	0.3
328	428246.46	1305954.23	данные отсутствуют	0.3
329	428244.72	1305956.73	данные отсутствуют	0.3
330	428233.35	1305948.96	данные отсутствуют	0.3
331	428235.03	1305946.4	данные отсутствуют	0.3
332	428239.61	1305949.31	данные отсутствуют	0.3
333	428237.92	1305951.85	данные отсутствуют	0.3
334	428217.85	1305938.15	данные отсутствуют	0.3
335	428219.5	1305935.6	данные отсутствуют	0.3
336	428224.97	1305939.06	данные отсутствуют	0.3
337	428223.31	1305941.6	данные отсутствуют	0.3
338	428225.58	1305943.14	данные отсутствуют	0.3
339	428227.4	1305940.64	данные отсутствуют	0.3

Государственный регистратор		ФГИС ЕГРН
полное наименование должности	подпись	инициалы, фамилия

М.П.

Выписка из Единого государственного реестра недвижимости об объекте недвижимости  
**Сведения о частях земельного участка**

<b>Земельный участок</b>			
(вид объекта недвижимости)			
Лист № ___ Раздела <b>4.2</b>	Всего листов раздела <b>4.2</b> : ___	Всего разделов: ___	Всего листов выписки: ___
<b>29.06.2019 № 99/2019/269975739</b>			
Кадастровый номер:		<b>23:40:0407009:31</b>	

Номер точки	Координаты, м		Описание закрепления на местности	Средняя квадратическая погрешность определения координат характерных точек границы части земельного участка, м
	X	Y		
1	2	3	4	5
340	428232.62	1305944.54	данные отсутствуют	0.3
341	428230.94	1305946.89	данные отсутствуют	0.3
342	428209.22	1305933.26	данные отсутствуют	0.3
343	428211.06	1305930.26	данные отсутствуют	0.3
344	428216.94	1305933.97	данные отсутствуют	0.3
345	428215.08	1305937	данные отсутствуют	0.3
346	428201.7	1305927.53	данные отсутствуют	0.3
347	428203.21	1305925.15	данные отсутствуют	0.3
348	428208.64	1305928.65	данные отсутствуют	0.3
349	428207.13	1305930.99	данные отсутствуют	0.3
350	428193.93	1305922.38	данные отсутствуют	0.3
351	428195.48	1305919.96	данные отсутствуют	0.3
352	428200.91	1305923.51	данные отсутствуют	0.3
353	428199.36	1305925.9	данные отсутствуют	0.3
354	428186.36	1305917.53	данные отсутствуют	0.3
355	428188.09	1305914.94	данные отсутствуют	0.3
356	428193.14	1305918.42	данные отсутствуют	0.3

Государственный регистратор		ФГИС ЕГРН
полное наименование должности	подпись	инициалы, фамилия

М.П.

Выписка из Единого государственного реестра недвижимости об объекте недвижимости  
**Сведения о частях земельного участка**

<b>Земельный участок</b>			
(вид объекта недвижимости)			
Лист № ___ Раздела <b>4.2</b>	Всего листов раздела <b>4.2</b> : ___	Всего разделов: ___	Всего листов выписки: ___
<b>29.06.2019 № 99/2019/269975739</b>			
Кадастровый номер:		<b>23:40:0407009:31</b>	

Номер точки	Координаты, м		Описание закрепления на местности	Средняя квадратическая погрешность определения координат характерных точек границы части земельного участка, м
	X	Y		
1	2	3	4	5
357	428191.38	1305921.05	данные отсутствуют	0.3
358	428184.68	1305916.44	данные отсутствуют	0.3
359	428180.78	1305913.82	данные отсутствуют	0.3
360	428182.56	1305911.22	данные отсутствуют	0.3
361	428186.35	1305913.88	данные отсутствуют	0.3
362	428285.97	1305947.02	данные отсутствуют	0.3
363	428287.93	1305944.55	данные отсутствуют	0.3
364	428292.72	1305948.31	данные отсутствуют	0.3
365	428290.74	1305950.65	данные отсутствуют	0.3
366	428278.33	1305941.52	данные отсутствуют	0.3
367	428280	1305938.97	данные отсутствуют	0.3
368	428286.38	1305943.31	данные отсутствуют	0.3
369	428284.66	1305945.78	данные отсутствуют	0.3
370	428280.09	1305905.4	данные отсутствуют	0.3
371	428283.59	1305910.59	данные отсутствуют	0.3
372	428280.6	1305912.56	данные отсутствуют	0.3
373	428277.21	1305907.4	данные отсутствуют	0.3

Государственный регистратор		ФГИС ЕГРН
полное наименование должности	подпись	инициалы, фамилия

М.П.



Выписка из Единого государственного реестра недвижимости об объекте недвижимости  
**Сведения о частях земельного участка**

<b>Земельный участок</b>			
(вид объекта недвижимости)			
Лист № ____ Раздела <b>4.2</b>	Всего листов раздела <b>4.2</b> : ____	Всего разделов: ____	Всего листов выписки: ____
<b>29.06.2019 № 99/2019/269975739</b>			
Кадастровый номер:		<b>23:40:0407009:31</b>	

Номер точки	Координаты, м		Описание закрепления на местности	Средняя квадратическая погрешность определения координат характерных точек границы части земельного участка, м
	Х	У		
1	2	3	4	5
374	428228.71	1305874.1	данные отсутствуют	0.3
375	428237.99	1305868.96	данные отсутствуют	0.3
376	428240.91	1305874.33	данные отсутствуют	0.3
377	428231.71	1305879.59	данные отсутствуют	0.3
378	428235.07	1305865.56	данные отсутствуют	0.3
379	428233.05	1305867.39	данные отсутствуют	0.3
380	428229.96	1305864.1	данные отсутствуют	0.3
381	428232.01	1305862.24	данные отсутствуют	0.3
382	428307.83	1305863.93	данные отсутствуют	0.3
383	428309.8	1305861.59	данные отсутствуют	0.3
384	428314.37	1305865.45	данные отсутствуют	0.3
385	428312.41	1305867.75	данные отсутствуют	0.3
386	428295.92	1305852.05	данные отсутствуют	0.3
387	428298.12	1305850	данные отсутствуют	0.3
388	428302.66	1305854.91	данные отсутствуют	0.3
389	428300.44	1305857	данные отсутствуют	0.3
390	428278.12	1305863.05	данные отсутствуют	0.3

Государственный регистратор		ФГИС ЕГРН
полное наименование должности	подпись	инициалы, фамилия

М.П.

Выписка из Единого государственного реестра недвижимости об объекте недвижимости  
**Сведения о частях земельного участка**

<b>Земельный участок</b>			
(вид объекта недвижимости)			
Лист № ___ Раздела <b>4.2</b>	Всего листов раздела <b>4.2</b> : ___	Всего разделов: ___	Всего листов выписки: ___
<b>29.06.2019 № 99/2019/269975739</b>			
Кадастровый номер:		<b>23:40:0407009:31</b>	

Номер точки	Координаты, м		Описание закрепления на местности	Средняя квадратическая погрешность определения координат характерных точек границы части земельного участка, м
	X	Y		
1	2	3	4	5
391	428275.26	1305866.2	данные отсутствуют	0.3
392	428271.27	1305862.52	данные отсутствуют	0.3
393	428273.97	1305859.32	данные отсутствуют	0.3
394	428235.1	1305854.32	данные отсутствуют	0.3
395	428237.1	1305852.43	данные отсутствуют	0.3
396	428241.42	1305856.57	данные отсутствуют	0.3
397	428239.52	1305858.46	данные отсутствуют	0.3
398	428262.68	1305850.12	данные отсутствуют	0.3
399	428264.38	1305847.89	данные отсутствуют	0.3
400	428270.68	1305852.74	данные отсутствуют	0.3
401	428268.9	1305854.9	данные отсутствуют	0.3

Государственный регистратор		ФГИС ЕГРН
полное наименование должности	подпись	инициалы, фамилия

М.П.

Выписка из Единого государственного реестра недвижимости об объекте недвижимости  
Сведения о частях земельного участка

<b>Земельный участок</b>				
(вид объекта недвижимости)				
Лист № ____ Раздела <b>4.2</b>		Всего листов раздела <b>4.2</b> : ____		Всего разделов: ____
Всего листов выписки: ____				
<b>29.06.2019 № 99/2019/269975739</b>				
Кадастровый номер:			<b>23:40:0407009:31</b>	
Сведения о характерных точках границы части (частей) земельного участка				
Учетный номер части: 35				
Система координат: МСК 23, зона 1				
Зона №				
Номер точки	Координаты, м		Описание закрепления на местности	Средняя квадратическая погрешность определения координат характерных точек границы части земельного участка, м
	X	Y		
1	2	3	4	5
18	428270.18	1305928.09	данные отсутствуют	0.3
19	428278.52	1305933.91	данные отсутствуют	0.3
20	428274.2	1305940.15	данные отсутствуют	0.3
21	428265.81	1305934.39	данные отсутствуют	0.3
22	428402	1305962.18	данные отсутствуют	0.3
23	428399.77	1305964.35	данные отсутствуют	0.3
24	428397.55	1305962.06	данные отсутствуют	0.3
25	428399.77	1305959.87	данные отсутствуют	0.3
26	428392.83	1305985.84	данные отсутствуют	0.3
27	428390.1	1305984.67	данные отсутствуют	0.3
28	428396.01	1305970.83	данные отсутствуют	0.3
29	428398.77	1305971.99	данные отсутствуют	0.3
30	428379.22	1305989.88	данные отсутствуют	0.3
31	428377.08	1305992	данные отсутствуют	0.3
32	428374.19	1305988.99	данные отсутствуют	0.3
33	428376.42	1305986.89	данные отсутствуют	0.3
Государственный регистратор			ФГИС ЕГРН	
полное наименование должности			подпись	
			инициалы, фамилия	

М.П.

Выписка из Единого государственного реестра недвижимости об объекте недвижимости  
**Сведения о частях земельного участка**

<b>Земельный участок</b>			
(вид объекта недвижимости)			
Лист № ___ Раздела <b>4.2</b>	Всего листов раздела <b>4.2</b> : ___	Всего разделов: ___	Всего листов выписки: ___
<b>29.06.2019 № 99/2019/269975739</b>			
Кадастровый номер:		<b>23:40:0407009:31</b>	

Номер точки	Координаты, м		Описание закрепления на местности	Средняя квадратическая погрешность определения координат характерных точек границы части земельного участка, м
	X	Y		
1	2	3	4	5
34	428373.66	1306003.93	данные отсутствуют	0.3
35	428370	1306007.65	данные отсутствуют	0.3
36	428367.68	1306005.4	данные отсутствуют	0.3
37	428371.32	1306001.6	данные отсутствуют	0.3
38	428368.61	1306009.95	данные отсутствуют	0.3
39	428360.35	1306018.13	данные отсутствуют	0.3
40	428357.52	1306015.45	данные отсутствуют	0.3
41	428365.82	1306007.18	данные отсутствуют	0.3
42	428358.15	1306020.05	данные отсутствуют	0.3
43	428353.77	1306024.34	данные отсутствуют	0.3
44	428351.12	1306021.58	данные отсутствуют	0.3
45	428355.4	1306017.32	данные отсутствуют	0.3
46	428351.63	1306026.35	данные отсутствуют	0.3
47	428347.19	1306030.47	данные отсутствуют	0.3
48	428344.61	1306027.85	данные отсутствуют	0.3
49	428348.93	1306023.69	данные отсутствуют	0.3
50	428340.39	1306036.94	данные отсутствуют	0.3

Государственный регистратор		ФГИС ЕГРН
полное наименование должности	подпись	инициалы, фамилия

М.П.

Выписка из Единого государственного реестра недвижимости об объекте недвижимости  
**Сведения о частях земельного участка**

<b>Земельный участок</b>			
(вид объекта недвижимости)			
Лист № ___ Раздела <b>4.2</b>	Всего листов раздела <b>4.2</b> : ___	Всего разделов: ___	Всего листов выписки: ___
<b>29.06.2019 № 99/2019/269975739</b>			
Кадастровый номер:		<b>23:40:0407009:31</b>	

Номер точки	Координаты, м		Описание закрепления на местности	Средняя квадратическая погрешность определения координат характерных точек границы части земельного участка, м
	X	Y		
1	2	3	4	5
51	428337.96	1306034.18	данные отсутствуют	0.3
52	428342.36	1306029.95	данные отсутствуют	0.3
53	428344.84	1306032.58	данные отсутствуют	0.3
54	428370.13	1305971.52	данные отсутствуют	0.3
55	428377.37	1305978.5	данные отсутствуют	0.3
56	428374.98	1305980.85	данные отсутствуют	0.3
57	428367.81	1305973.93	данные отсутствуют	0.3
58	428353.94	1305991.52	данные отсутствуют	0.3
59	428352.29	1305989.61	данные отсутствуют	0.3
60	428356.39	1305986.04	данные отсутствуют	0.3
61	428358.01	1305987.9	данные отсутствуют	0.3
62	428349.93	1305996.49	данные отсутствуют	0.3
63	428348.24	1305994.81	данные отсутствуют	0.3
64	428352.33	1305991.1	данные отсутствуют	0.3
65	428354	1305992.89	данные отсутствуют	0.3
66	428340.41	1306010.75	данные отсутствуют	0.3
67	428337.83	1306008.32	данные отсутствуют	0.3

Государственный регистратор		ФГИС ЕГРН
полное наименование должности	подпись	инициалы, фамилия

М.П.

Выписка из Единого государственного реестра недвижимости об объекте недвижимости  
Сведения о частях земельного участка

<b>Земельный участок</b>			
(вид объекта недвижимости)			
Лист № ___ Раздела <b>4.2</b>	Всего листов раздела <b>4.2</b> : ___	Всего разделов: ___	Всего листов выписки: ___
<b>29.06.2019 № 99/2019/269975739</b>			
Кадастровый номер:		<b>23:40:0407009:31</b>	

Номер точки	Координаты, м		Описание закрепления на местности	Средняя квадратическая погрешность определения координат характерных точек границы части земельного участка, м
	X	Y		
1	2	3	4	5
68	428342.18	1306003.64	данные отсутствуют	0.3
69	428344.8	1306006.35	данные отсутствуют	0.3
70	428327.46	1306025.99	данные отсутствуют	0.3
71	428324.05	1306022.84	данные отсутствуют	0.3
72	428330.96	1306015.63	данные отсутствуют	0.3
73	428334.37	1306018.74	данные отсутствуют	0.3
74	428324.95	1306033.49	данные отсутствуют	0.3
75	428326.94	1306030.37	данные отсутствуют	0.3
76	428332.08	1306033.89	данные отсутствуют	0.3
77	428330.06	1306037.07	данные отсутствуют	0.3
78	428318.21	1306029.01	данные отсутствуют	0.3
79	428320.23	1306025.96	данные отсутствуют	0.3
80	428325.36	1306029.41	данные отсутствуют	0.3
81	428323.37	1306032.43	данные отсутствуют	0.3
82	428363.87	1305970.48	данные отсутствуют	0.3
83	428366.18	1305968.35	данные отсутствуют	0.3
84	428368.91	1305971.33	данные отсутствуют	0.3

Государственный регистратор		ФГИС ЕГРН
полное наименование должности	подпись	инициалы, фамилия

М.П.

Выписка из Единого государственного реестра недвижимости об объекте недвижимости  
**Сведения о частях земельного участка**

<b>Земельный участок</b>			
(вид объекта недвижимости)			
Лист № ___ Раздела <b>4.2</b>	Всего листов раздела <b>4.2</b> : ___	Всего разделов: ___	Всего листов выписки: ___
<b>29.06.2019 № 99/2019/269975739</b>			
Кадастровый номер:		<b>23:40:0407009:31</b>	

Номер точки	Координаты, м		Описание закрепления на местности	Средняя квадратическая погрешность определения координат характерных точек границы части земельного участка, м
	X	Y		
1	2	3	4	5
85	428366.58	1305973.47	данные отсутствуют	0.3
86	428360.81	1305973.25	данные отсутствуют	0.3
87	428363.21	1305971.21	данные отсутствуют	0.3
88	428365.85	1305974.3	данные отсутствуют	0.3
89	428363.49	1305976.33	данные отсутствуют	0.3
90	428360.46	1305978.95	данные отсутствуют	0.3
91	428357.79	1305975.88	данные отсутствуют	0.3
92	428360.15	1305973.8	данные отсутствуют	0.3
93	428362.74	1305976.86	данные отсутствуют	0.3
94	428356.07	1305983.45	данные отсутствуют	0.3
95	428353.84	1305980.9	данные отсутствуют	0.3
96	428357.96	1305977.26	данные отсутствуют	0.3
97	428360.25	1305979.77	данные отсутствуют	0.3
98	428345.15	1305993.04	данные отсутствуют	0.3
99	428343.08	1305990.72	данные отсутствуют	0.3
100	428348.49	1305985.88	данные отсутствуют	0.3
101	428350.58	1305988.24	данные отсутствуют	0.3

Государственный регистратор		ФГИС ЕГРН
полное наименование должности	подпись	инициалы, фамилия

М.П.

Выписка из Единого государственного реестра недвижимости об объекте недвижимости  
Сведения о частях земельного участка

<b>Земельный участок</b>			
(вид объекта недвижимости)			
Лист № ___ Раздела <b>4.2</b>	Всего листов раздела <b>4.2</b> : ___	Всего разделов: ___	Всего листов выписки: ___
<b>29.06.2019 № 99/2019/269975739</b>			
Кадастровый номер:		<b>23:40:0407009:31</b>	

Номер точки	Координаты, м		Описание закрепления на местности	Средняя квадратическая погрешность определения координат характерных точек границы части земельного участка, м
	X	Y		
1	2	3	4	5
102	428334.54	1306002.11	данные отсутствуют	0.3
103	428332.5	1305999.74	данные отсутствуют	0.3
104	428338.02	1305994.97	данные отсутствуют	0.3
105	428340.02	1305997.26	данные отсутствуют	0.3
106	428318.45	1306016.35	данные отсутствуют	0.3
107	428316.45	1306013.96	данные отсутствуют	0.3
108	428321.79	1306009.15	данные отсутствуют	0.3
109	428323.86	1306011.49	данные отсутствуют	0.3
110	428307	1306022.16	данные отсутствуют	0.3
111	428312.42	1306017.41	данные отсутствуют	0.3
112	428314.53	1306019.72	данные отсутствуют	0.3
113	428309.02	1306024.44	данные отсутствуют	0.3
114	428375.41	1305941.91	данные отсутствуют	0.3
115	428368.44	1305949.16	данные отсутствуют	0.3
116	428366.14	1305946.8	данные отсутствуют	0.3
117	428372.99	1305939.65	данные отсутствуют	0.3
118	428362.3	1305933.62	данные отсутствуют	0.3

Государственный регистратор		ФГИС ЕГРН
полное наименование должности	подпись	инициалы, фамилия

М.П.



Выписка из Единого государственного реестра недвижимости об объекте недвижимости  
**Сведения о частях земельного участка**

<b>Земельный участок</b>			
(вид объекта недвижимости)			
Лист № ___ Раздела <b>4.2</b>	Всего листов раздела <b>4.2</b> : ___	Всего разделов: ___	Всего листов выписки: ___
<b>29.06.2019 № 99/2019/269975739</b>			
Кадастровый номер:		<b>23:40:0407009:31</b>	

Номер точки	Координаты, м		Описание закрепления на местности	Средняя квадратическая погрешность определения координат характерных точек границы части земельного участка, м
	X	Y		
1	2	3	4	5
119	428369.29	1305927.65	данные отсутствуют	0.3
120	428371.31	1305930.23	данные отсутствуют	0.3
121	428364.27	1305936.06	данные отсутствуют	0.3
122	428360.12	1305931.1	данные отсутствуют	0.3
123	428358.35	1305928.87	данные отсутствуют	0.3
124	428361.89	1305925.89	данные отсутствуют	0.3
125	428363.7	1305928.08	данные отсутствуют	0.3
126	428365.09	1305951.87	данные отсутствуют	0.3
127	428359.57	1305957.62	данные отсутствуют	0.3
128	428356.55	1305954.82	данные отсутствуют	0.3
129	428362.15	1305949.02	данные отсутствуют	0.3
130	428356.85	1305965.48	данные отсутствуют	0.3
131	428354.8	1305967.16	данные отсутствуют	0.3
132	428353.45	1305965.41	данные отсутствуют	0.3
133	428355.22	1305963.77	данные отсутствуют	0.3
134	428353.67	1305967.3	данные отсутствуют	0.3
135	428346.69	1305973.03	данные отсутствуют	0.3

Государственный регистратор		ФГИС ЕГРН
полное наименование должности	подпись	инициалы, фамилия

М.П.

Выписка из Единого государственного реестра недвижимости об объекте недвижимости  
**Сведения о частях земельного участка**

<b>Земельный участок</b>			
(вид объекта недвижимости)			
Лист № ____ Раздела <b>4.2</b>	Всего листов раздела <b>4.2</b> : ____	Всего разделов: ____	Всего листов выписки: ____
<b>29.06.2019 № 99/2019/269975739</b>			
Кадастровый номер:		<b>23:40:0407009:31</b>	

Номер точки	Координаты, м		Описание закрепления на местности	Средняя квадратическая погрешность определения координат характерных точек границы части земельного участка, м
	X	Y		
1	2	3	4	5
136	428344.84	1305970.71	данные отсутствуют	0.3
137	428351.79	1305965.04	данные отсутствуют	0.3
138	428345.47	1305973.82	данные отсутствуют	0.3
139	428341.84	1305976.87	данные отсутствуют	0.3
140	428340.01	1305974.55	данные отсутствуют	0.3
141	428343.69	1305971.55	данные отсутствуют	0.3
142	428341.69	1305979.19	данные отсутствуют	0.3
143	428339.49	1305981.08	данные отсутствуют	0.3
144	428336.37	1305977.5	данные отсутствуют	0.3
145	428338.66	1305975.67	данные отсутствуют	0.3
146	428331.48	1305978.28	данные отсутствуют	0.3
147	428335.52	1305982.8	данные отсутствуют	0.3
148	428330.71	1305986.99	данные отсутствуют	0.3
149	428326.7	1305982.44	данные отсутствуют	0.3
150	428312	1306003.15	данные отсутствуют	0.3
151	428307.99	1305998.55	данные отсутствуют	0.3
152	428312.86	1305994.44	данные отсутствуют	0.3

Государственный регистратор		ФГИС ЕГРН
полное наименование должности	подпись	инициалы, фамилия

М.П.

Выписка из Единого государственного реестра недвижимости об объекте недвижимости  
**Сведения о частях земельного участка**

<b>Земельный участок</b>			
(вид объекта недвижимости)			
Лист № ___ Раздела <b>4.2</b>	Всего листов раздела <b>4.2</b> : ___	Всего разделов: ___	Всего листов выписки: ___
<b>29.06.2019 № 99/2019/269975739</b>			
Кадастровый номер:		<b>23:40:0407009:31</b>	

Номер точки	Координаты, м		Описание закрепления на местности	Средняя квадратическая погрешность определения координат характерных точек границы части земельного участка, м
	X	Y		
1	2	3	4	5
153	428316.77	1305999	данные отсутствуют	0.3
154	428309.1	1306005.76	данные отсутствуют	0.3
155	428304.35	1306009.72	данные отсутствуют	0.3
156	428300.92	1306005.52	данные отсутствуют	0.3
157	428305.72	1306001.62	данные отсутствуют	0.3
158	428297.56	1306016.59	данные отсутствуют	0.3
159	428300.06	1306014.11	данные отсутствуют	0.3
160	428305.02	1306019.12	данные отсутствуют	0.3
161	428302.38	1306021.65	данные отсутствуют	0.3
162	428299.15	1306012.85	данные отсутствуют	0.3
163	428296.51	1306015.43	данные отсутствуют	0.3
164	428291.74	1306010.13	данные отсутствуют	0.3
165	428294.28	1306007.74	данные отсутствуют	0.3
166	428294.95	1305999.57	данные отсутствуют	0.3
167	428299.02	1306005.95	данные отсутствуют	0.3
168	428296.49	1306007.63	данные отсутствуют	0.3
169	428292.44	1306001.29	данные отсутствуют	0.3

Государственный регистратор		ФГИС ЕГРН
полное наименование должности	подпись	инициалы, фамилия

М.П.

Выписка из Единого государственного реестра недвижимости об объекте недвижимости  
**Сведения о частях земельного участка**

<b>Земельный участок</b>			
(вид объекта недвижимости)			
Лист № ____ Раздела <b>4.2</b>	Всего листов раздела <b>4.2</b> : ____	Всего разделов: ____	Всего листов выписки: ____
<b>29.06.2019 № 99/2019/269975739</b>			
Кадастровый номер:		<b>23:40:0407009:31</b>	

Номер точки	Координаты, м		Описание закрепления на местности	Средняя квадратическая погрешность определения координат характерных точек границы части земельного участка, м
	X	Y		
1	2	3	4	5
170	428283	1306000.72	данные отсутствуют	0.3
171	428284.99	1305998.94	данные отсутствуют	0.3
172	428289.91	1306005.19	данные отсутствуют	0.3
173	428287.88	1306006.97	данные отсутствуют	0.3
174	428334.06	1306017.48	данные отсутствуют	0.3
175	428331.46	1306015.03	данные отсутствуют	0.3
176	428335.74	1306010.53	данные отсутствуют	0.3
177	428338.27	1306012.94	данные отсутствуют	0.3
178	428325.51	1305991.5	данные отсутствуют	0.3
179	428320.69	1305995.66	данные отсутствуют	0.3
180	428316.7	1305991.08	данные отсутствуют	0.3
181	428321.51	1305986.93	данные отсутствуют	0.3
182	428337.31	1305969.87	данные отсутствуют	0.3
183	428329.66	1305961.89	данные отсутствуют	0.3
184	428331.94	1305959.72	данные отсутствуют	0.3
185	428339.58	1305967.73	данные отсутствуют	0.3
186	428335.05	1305972.27	данные отсутствуют	0.3

Государственный регистратор		ФГИС ЕГРН
полное наименование должности	подпись	инициалы, фамилия

М.П.

Выписка из Единого государственного реестра недвижимости об объекте недвижимости  
**Сведения о частях земельного участка**

<b>Земельный участок</b>			
(вид объекта недвижимости)			
Лист № ___ Раздела <b>4.2</b>	Всего листов раздела <b>4.2</b> : ___	Всего разделов: ___	Всего листов выписки: ___
<b>29.06.2019 № 99/2019/269975739</b>			
Кадастровый номер:		<b>23:40:0407009:31</b>	

Номер точки	Координаты, м		Описание закрепления на местности	Средняя квадратическая погрешность определения координат характерных точек границы части земельного участка, м
	X	Y		
1	2	3	4	5
187	428332.98	1305974.04	данные отсутствуют	0.3
188	428329.02	1305969.48	данные отсутствуют	0.3
189	428331.1	1305967.79	данные отсутствуют	0.3
190	428327.46	1305975.96	данные отсутствуют	0.3
191	428323.41	1305971.56	данные отсутствуют	0.3
192	428325.47	1305969.64	данные отсутствуют	0.3
193	428329.52	1305974.12	данные отсутствуют	0.3
194	428326.19	1305977.14	данные отсутствуют	0.3
195	428324.19	1305979.01	данные отсутствуют	0.3
196	428320.1	1305974.62	данные отсутствуют	0.3
197	428322.1	1305972.69	данные отсутствуют	0.3
198	428320.54	1305982.17	данные отсутствуют	0.3
199	428316.35	1305977.96	данные отсутствуют	0.3
200	428318.33	1305975.97	данные отсутствуют	0.3
201	428322.51	1305980.32	данные отсутствуют	0.3
202	428318.47	1305983.81	данные отсутствуют	0.3
203	428316.23	1305985.88	данные отсутствуют	0.3

Государственный регистратор		ФГИС ЕГРН
полное наименование должности	подпись	инициалы, фамилия

М.П.

Выписка из Единого государственного реестра недвижимости об объекте недвижимости  
**Сведения о частях земельного участка**

<b>Земельный участок</b>			
(вид объекта недвижимости)			
Лист № ____ Раздела <b>4.2</b>	Всего листов раздела <b>4.2</b> : ____	Всего разделов: ____	Всего листов выписки: ____
<b>29.06.2019 № 99/2019/269975739</b>			
Кадастровый номер:		<b>23:40:0407009:31</b>	

Номер точки	Координаты, м		Описание закрепления на местности	Средняя квадратическая погрешность определения координат характерных точек границы части земельного участка, м
	X	Y		
1	2	3	4	5
204	428312.14	1305981.3	данные отсутствуют	0.3
205	428314.44	1305979.25	данные отсутствуют	0.3
206	428327.28	1305963.57	данные отсутствуют	0.3
207	428325.43	1305961.55	данные отсутствуют	0.3
208	428329.93	1305957.54	данные отсутствуют	0.3
209	428331.72	1305959.51	данные отсутствуют	0.3
210	428328.98	1305956.92	данные отсутствуют	0.3
211	428327.48	1305959.7	данные отсутствуют	0.3
212	428317.84	1305954.4	данные отсутствуют	0.3
213	428319.38	1305951.66	данные отсутствуют	0.3
214	428323.18	1305960.98	данные отсутствуют	0.3
215	428315.08	1305968.55	данные отсутствуют	0.3
216	428312.94	1305966.31	данные отсутствуют	0.3
217	428321.03	1305958.8	данные отсутствуют	0.3
218	428310.31	1305962.81	данные отсутствуют	0.3
219	428308.33	1305960.42	данные отсутствуют	0.3
220	428316.85	1305953.51	данные отсутствуют	0.3

Государственный регистратор		ФГИС ЕГРН
полное наименование должности	подпись	инициалы, фамилия

М.П.

Выписка из Единого государственного реестра недвижимости об объекте недвижимости  
**Сведения о частях земельного участка**

<b>Земельный участок</b>			
(вид объекта недвижимости)			
Лист № ____ Раздела <b>4.2</b>	Всего листов раздела <b>4.2</b> : ____	Всего разделов: ____	Всего листов выписки: ____
<b>29.06.2019 № 99/2019/269975739</b>			
Кадастровый номер:		<b>23:40:0407009:31</b>	

Номер точки	Координаты, м		Описание закрепления на местности	Средняя квадратическая погрешность определения координат характерных точек границы части земельного участка, м
	X	Y		
1	2	3	4	5
221	428318.81	1305955.94	данные отсутствуют	0.3
222	428315.76	1305975.19	данные отсутствуют	0.3
223	428311.43	1305979.37	данные отсутствуют	0.3
224	428309.53	1305977.44	данные отсутствуют	0.3
225	428313.91	1305973.24	данные отсутствуют	0.3
226	428312.89	1305973	данные отсутствуют	0.3
227	428310.78	1305975.07	данные отсутствуют	0.3
228	428307.81	1305971.92	данные отсутствуют	0.3
229	428309.92	1305969.88	данные отсутствуют	0.3
230	428305.72	1305979.32	данные отсутствуют	0.3
231	428303.73	1305977.2	данные отсутствуют	0.3
232	428307.21	1305974	данные отсутствуют	0.3
233	428309.17	1305976.1	данные отсутствуют	0.3
234	428300.64	1305985.65	данные отсутствуют	0.3
235	428297.44	1305982.17	данные отсутствуют	0.3
236	428299.58	1305980.22	данные отсутствуют	0.3
237	428302.77	1305983.69	данные отсутствуют	0.3

Государственный регистратор		ФГИС ЕГРН
полное наименование должности	подпись	инициалы, фамилия

М.П.

Выписка из Единого государственного реестра недвижимости об объекте недвижимости  
**Сведения о частях земельного участка**

<b>Земельный участок</b>			
(вид объекта недвижимости)			
Лист № ____ Раздела <b>4.2</b>	Всего листов раздела <b>4.2</b> : ____	Всего разделов: ____	Всего листов выписки: ____
<b>29.06.2019 № 99/2019/269975739</b>			
Кадастровый номер:		<b>23:40:0407009:31</b>	

Номер точки	Координаты, м		Описание закрепления на местности	Средняя квадратическая погрешность определения координат характерных точек границы части земельного участка, м
	X	Y		
1	2	3	4	5
238	428286.17	1305992.98	данные отсутствуют	0.3
239	428288.23	1305991.42	данные отсутствуют	0.3
240	428291.41	1305995.56	данные отсутствуют	0.3
241	428289.37	1305997.16	данные отсутствуют	0.3
242	428301.03	1305966.62	данные отсутствуют	0.3
243	428303.69	1305964.37	данные отсутствуют	0.3
244	428305.31	1305966.23	данные отсутствуют	0.3
245	428302.66	1305968.53	данные отсутствуют	0.3
246	428303.16	1305970.06	данные отсутствуют	0.3
247	428300.71	1305972.13	данные отсутствуют	0.3
248	428298.06	1305969.01	данные отсутствуют	0.3
249	428300.45	1305967.08	данные отсутствуют	0.3
250	428300.18	1305972.54	данные отсутствуют	0.3
251	428297.73	1305974.66	данные отсутствуют	0.3
252	428295.17	1305971.54	данные отсутствуют	0.3
253	428297.52	1305969.52	данные отсутствуют	0.3
254	428294.69	1305971.82	данные отсутствуют	0.3

Государственный регистратор		ФГИС ЕГРН
полное наименование должности	подпись	инициалы, фамилия

М.П.



Выписка из Единого государственного реестра недвижимости об объекте недвижимости  
**Сведения о частях земельного участка**

<b>Земельный участок</b>			
(вид объекта недвижимости)			
Лист № ____ Раздела <b>4.2</b>	Всего листов раздела <b>4.2</b> : ____	Всего разделов: ____	Всего листов выписки: ____
<b>29.06.2019 № 99/2019/269975739</b>			
Кадастровый номер:		<b>23:40:0407009:31</b>	

Номер точки	Координаты, м		Описание закрепления на местности	Средняя квадратическая погрешность определения координат характерных точек границы части земельного участка, м
	X	Y		
1	2	3	4	5
255	428297.31	1305975.02	данные отсутствуют	0.3
256	428294.9	1305977.09	данные отсутствуют	0.3
257	428292.23	1305974	данные отсутствуют	0.3
258	428293.85	1305977.91	данные отсутствуют	0.3
259	428291.36	1305979.82	данные отсутствуют	0.3
260	428288.75	1305976.79	данные отсутствуют	0.3
261	428291.22	1305974.82	данные отсутствуют	0.3
262	428290.74	1305980.43	данные отсутствуют	0.3
263	428288.4	1305982.48	данные отсутствуют	0.3
264	428285.7	1305979.5	данные отсутствуют	0.3
265	428287.98	1305977.51	данные отсутствуют	0.3
266	428296.28	1305987.49	данные отсутствуют	0.3
267	428294.17	1305989.54	данные отсутствуют	0.3
268	428291.02	1305986.04	данные отсутствуют	0.3
269	428293.14	1305984.05	данные отсутствуют	0.3
270	428351.39	1305987.62	данные отсутствуют	0.3
271	428349.11	1305985.1	данные отсутствуют	0.3

Государственный регистратор		ФГИС ЕГРН
полное наименование должности	подпись	инициалы, фамилия

М.П.

Выписка из Единого государственного реестра недвижимости об объекте недвижимости  
**Сведения о частях земельного участка**

<b>Земельный участок</b>			
(вид объекта недвижимости)			
Лист № ___ Раздела <b>4.2</b>	Всего листов раздела <b>4.2</b> : ___	Всего разделов: ___	Всего листов выписки: ___
<b>29.06.2019 № 99/2019/269975739</b>			
Кадастровый номер:		<b>23:40:0407009:31</b>	

Номер точки	Координаты, м		Описание закрепления на местности	Средняя квадратическая погрешность определения координат характерных точек границы части земельного участка, м
	X	Y		
1	2	3	4	5
272	428353.21	1305981.48	данные отсутствуют	0.3
273	428355.42	1305984.06	данные отсутствуют	0.3
274	428332.92	1305942.03	данные отсутствуют	0.3
275	428334.6	1305939.6	данные отсутствуют	0.3
276	428340.63	1305943.76	данные отсутствуют	0.3
277	428338.86	1305946.2	данные отсутствуют	0.3
278	428325.55	1305937.04	данные отсутствуют	0.3
279	428327.22	1305934.59	данные отсутствуют	0.3
280	428333.15	1305938.76	данные отсутствуют	0.3
281	428331.48	1305941.15	данные отсутствуют	0.3
282	428317.87	1305931.74	данные отсутствуют	0.3
283	428319.54	1305929.33	данные отсутствуют	0.3
284	428325.5	1305933.46	данные отсутствуют	0.3
285	428323.86	1305935.89	данные отсутствуют	0.3
286	428310.52	1305926.62	данные отсутствуют	0.3
287	428312.13	1305924.19	данные отсутствуют	0.3
288	428318.22	1305928.34	данные отсутствуют	0.3

Государственный регистратор		ФГИС ЕГРН
полное наименование должности	подпись	инициалы, фамилия

М.П.

Выписка из Единого государственного реестра недвижимости об объекте недвижимости  
**Сведения о частях земельного участка**

<b>Земельный участок</b>			
(вид объекта недвижимости)			
Лист № ____ Раздела <b>4.2</b>	Всего листов раздела <b>4.2</b> : ____	Всего разделов: ____	Всего листов выписки: ____
<b>29.06.2019 № 99/2019/269975739</b>			
Кадастровый номер:		<b>23:40:0407009:31</b>	

Номер точки	Координаты, м		Описание закрепления на местности	Средняя квадратическая погрешность определения координат характерных точек границы части земельного участка, м
	X	Y		
1	2	3	4	5
289	428316.55	1305930.84	данные отсутствуют	0.3
290	428303.28	1305921.45	данные отсутствуют	0.3
291	428305	1305919.01	данные отсутствуют	0.3
292	428310.94	1305923.36	данные отсутствуют	0.3
293	428309.22	1305925.7	данные отсутствуют	0.3
294	428295.26	1305959.78	данные отсутствуют	0.3
295	428297.83	1305957.53	данные отсутствуют	0.3
296	428302.49	1305962.89	данные отсутствуют	0.3
297	428299.9	1305965.16	данные отсутствуют	0.3
298	428296.78	1305967.99	данные отсутствуют	0.3
299	428292.16	1305962.61	данные отсутствуют	0.3
300	428294.62	1305960.44	данные отсутствуют	0.3
301	428299.23	1305965.79	данные отсутствуют	0.3
302	428286.62	1305975.78	данные отсутствуют	0.3
303	428282.34	1305970.07	данные отсутствуют	0.3
304	428284.92	1305968.16	данные отсутствуют	0.3
305	428289.12	1305973.94	данные отсутствуют	0.3

Государственный регистратор		ФГИС ЕГРН
полное наименование должности	подпись	инициалы, фамилия

М.П.

Выписка из Единого государственного реестра недвижимости об объекте недвижимости  
**Сведения о частях земельного участка**

<b>Земельный участок</b>			
(вид объекта недвижимости)			
Лист № ___ Раздела <b>4.2</b>	Всего листов раздела <b>4.2</b> : ___	Всего разделов: ___	Всего листов выписки: ___
<b>29.06.2019 № 99/2019/269975739</b>			
Кадастровый номер:		<b>23:40:0407009:31</b>	

Номер точки	Координаты, м		Описание закрепления на местности	Средняя квадратическая погрешность определения координат характерных точек границы части земельного участка, м
	X	Y		
1	2	3	4	5
306	428276.49	1305981.66	данные отсутствуют	0.3
307	428278.69	1305979.85	данные отсутствуют	0.3
308	428282.62	1305984.43	данные отсутствуют	0.3
309	428280.32	1305986.44	данные отсутствуют	0.3
310	428270.31	1305974.39	данные отсутствуют	0.3
311	428272.56	1305972.55	данные отсутствуют	0.3
312	428276.34	1305977.15	данные отсутствуют	0.3
313	428274.08	1305979.05	данные отсутствуют	0.3
314	428261.39	1305968.78	данные отсутствуют	0.3
315	428262.87	1305966.53	данные отсутствуют	0.3
316	428268.95	1305970.61	данные отсутствуют	0.3
317	428267.4	1305973	данные отсутствуют	0.3
318	428254.05	1305963.55	данные отсутствуют	0.3
319	428255.73	1305961.21	данные отсутствуют	0.3
320	428259.83	1305964.2	данные отсутствуют	0.3
321	428258.23	1305966.48	данные отсутствуют	0.3
322	428247.15	1305958.47	данные отсутствуют	0.3

Государственный регистратор		ФГИС ЕГРН
полное наименование должности	подпись	инициалы, фамилия

М.П.

Выписка из Единого государственного реестра недвижимости об объекте недвижимости  
**Сведения о частях земельного участка**

<b>Земельный участок</b>			
(вид объекта недвижимости)			
Лист № ____ Раздела <b>4.2</b>	Всего листов раздела <b>4.2</b> : ____	Всего разделов: ____	Всего листов выписки: ____
<b>29.06.2019 № 99/2019/269975739</b>			
Кадастровый номер:		<b>23:40:0407009:31</b>	

Номер точки	Координаты, м		Описание закрепления на местности	Средняя квадратическая погрешность определения координат характерных точек границы части земельного участка, м
	X	Y		
1	2	3	4	5
323	428248.81	1305956.11	данные отсутствуют	0.3
324	428252.91	1305959.04	данные отсутствуют	0.3
325	428251.34	1305961.35	данные отсутствуют	0.3
326	428240.29	1305953.6	данные отсутствуют	0.3
327	428242.02	1305951.11	данные отсутствуют	0.3
328	428246.46	1305954.23	данные отсутствуют	0.3
329	428244.72	1305956.73	данные отсутствуют	0.3
330	428233.35	1305948.96	данные отсутствуют	0.3
331	428235.03	1305946.4	данные отсутствуют	0.3
332	428239.61	1305949.31	данные отсутствуют	0.3
333	428237.92	1305951.85	данные отсутствуют	0.3
334	428217.85	1305938.15	данные отсутствуют	0.3
335	428219.5	1305935.6	данные отсутствуют	0.3
336	428224.97	1305939.06	данные отсутствуют	0.3
337	428223.31	1305941.6	данные отсутствуют	0.3
338	428225.58	1305943.14	данные отсутствуют	0.3
339	428227.4	1305940.64	данные отсутствуют	0.3

Государственный регистратор		ФГИС ЕГРН
полное наименование должности	подпись	инициалы, фамилия

М.П.

Выписка из Единого государственного реестра недвижимости об объекте недвижимости  
**Сведения о частях земельного участка**

<b>Земельный участок</b>			
(вид объекта недвижимости)			
Лист № ___ Раздела <b>4.2</b>	Всего листов раздела <b>4.2</b> : ___	Всего разделов: ___	Всего листов выписки: ___
<b>29.06.2019 № 99/2019/269975739</b>			
Кадастровый номер:		<b>23:40:0407009:31</b>	

Номер точки	Координаты, м		Описание закрепления на местности	Средняя квадратическая погрешность определения координат характерных точек границы части земельного участка, м
	X	Y		
1	2	3	4	5
340	428232.62	1305944.54	данные отсутствуют	0.3
341	428230.94	1305946.89	данные отсутствуют	0.3
342	428209.22	1305933.26	данные отсутствуют	0.3
343	428211.06	1305930.26	данные отсутствуют	0.3
344	428216.94	1305933.97	данные отсутствуют	0.3
345	428215.08	1305937	данные отсутствуют	0.3
346	428201.7	1305927.53	данные отсутствуют	0.3
347	428203.21	1305925.15	данные отсутствуют	0.3
348	428208.64	1305928.65	данные отсутствуют	0.3
349	428207.13	1305930.99	данные отсутствуют	0.3
350	428193.93	1305922.38	данные отсутствуют	0.3
351	428195.48	1305919.96	данные отсутствуют	0.3
352	428200.91	1305923.51	данные отсутствуют	0.3
353	428199.36	1305925.9	данные отсутствуют	0.3
354	428186.36	1305917.53	данные отсутствуют	0.3
355	428188.09	1305914.94	данные отсутствуют	0.3
356	428193.14	1305918.42	данные отсутствуют	0.3

Государственный регистратор		ФГИС ЕГРН
полное наименование должности	подпись	инициалы, фамилия

М.П.

Выписка из Единого государственного реестра недвижимости об объекте недвижимости  
**Сведения о частях земельного участка**

<b>Земельный участок</b>			
(вид объекта недвижимости)			
Лист № ___ Раздела <b>4.2</b>	Всего листов раздела <b>4.2</b> : ___	Всего разделов: ___	Всего листов выписки: ___
<b>29.06.2019 № 99/2019/269975739</b>			
Кадастровый номер:		<b>23:40:0407009:31</b>	

Номер точки	Координаты, м		Описание закрепления на местности	Средняя квадратическая погрешность определения координат характерных точек границы части земельного участка, м
	X	Y		
1	2	3	4	5
357	428191.38	1305921.05	данные отсутствуют	0.3
358	428184.68	1305916.44	данные отсутствуют	0.3
359	428180.78	1305913.82	данные отсутствуют	0.3
360	428182.56	1305911.22	данные отсутствуют	0.3
361	428186.35	1305913.88	данные отсутствуют	0.3
362	428285.97	1305947.02	данные отсутствуют	0.3
363	428287.93	1305944.55	данные отсутствуют	0.3
364	428292.72	1305948.31	данные отсутствуют	0.3
365	428290.74	1305950.65	данные отсутствуют	0.3
366	428278.33	1305941.52	данные отсутствуют	0.3
367	428280	1305938.97	данные отсутствуют	0.3
368	428286.38	1305943.31	данные отсутствуют	0.3
369	428284.66	1305945.78	данные отсутствуют	0.3
370	428280.09	1305905.4	данные отсутствуют	0.3
371	428283.59	1305910.59	данные отсутствуют	0.3
372	428280.6	1305912.56	данные отсутствуют	0.3
373	428277.21	1305907.4	данные отсутствуют	0.3

Государственный регистратор		ФГИС ЕГРН
полное наименование должности	подпись	инициалы, фамилия

М.П.

Выписка из Единого государственного реестра недвижимости об объекте недвижимости  
**Сведения о частях земельного участка**

<b>Земельный участок</b>			
(вид объекта недвижимости)			
Лист № ____ Раздела <b>4.2</b>	Всего листов раздела <b>4.2</b> : ____	Всего разделов: ____	Всего листов выписки: ____
<b>29.06.2019 № 99/2019/269975739</b>			
Кадастровый номер:		<b>23:40:0407009:31</b>	

Номер точки	Координаты, м		Описание закрепления на местности	Средняя квадратическая погрешность определения координат характерных точек границы части земельного участка, м
	X	Y		
1	2	3	4	5
374	428228.71	1305874.1	данные отсутствуют	0.3
375	428237.99	1305868.96	данные отсутствуют	0.3
376	428240.91	1305874.33	данные отсутствуют	0.3
377	428231.71	1305879.59	данные отсутствуют	0.3
378	428235.07	1305865.56	данные отсутствуют	0.3
379	428233.05	1305867.39	данные отсутствуют	0.3
380	428229.96	1305864.1	данные отсутствуют	0.3
381	428232.01	1305862.24	данные отсутствуют	0.3
382	428307.83	1305863.93	данные отсутствуют	0.3
383	428309.8	1305861.59	данные отсутствуют	0.3
384	428314.37	1305865.45	данные отсутствуют	0.3
385	428312.41	1305867.75	данные отсутствуют	0.3
386	428295.92	1305852.05	данные отсутствуют	0.3
387	428298.12	1305850	данные отсутствуют	0.3
388	428302.66	1305854.91	данные отсутствуют	0.3
389	428300.44	1305857	данные отсутствуют	0.3
390	428278.12	1305863.05	данные отсутствуют	0.3

Государственный регистратор		ФГИС ЕГРН
полное наименование должности	подпись	инициалы, фамилия

М.П.



Выписка из Единого государственного реестра недвижимости об объекте недвижимости  
**Сведения о частях земельного участка**

<b>Земельный участок</b>			
(вид объекта недвижимости)			
Лист № ___ Раздела <b>4.2</b>	Всего листов раздела <b>4.2</b> : ___	Всего разделов: ___	Всего листов выписки: ___
<b>29.06.2019 № 99/2019/269975739</b>			
Кадастровый номер:		<b>23:40:0407009:31</b>	

Номер точки	Координаты, м		Описание закрепления на местности	Средняя квадратическая погрешность определения координат характерных точек границы части земельного участка, м
	X	Y		
1	2	3	4	5
391	428275.26	1305866.2	данные отсутствуют	0.3
392	428271.27	1305862.52	данные отсутствуют	0.3
393	428273.97	1305859.32	данные отсутствуют	0.3
394	428235.1	1305854.32	данные отсутствуют	0.3
395	428237.1	1305852.43	данные отсутствуют	0.3
396	428241.42	1305856.57	данные отсутствуют	0.3
397	428239.52	1305858.46	данные отсутствуют	0.3
398	428262.68	1305850.12	данные отсутствуют	0.3
399	428264.38	1305847.89	данные отсутствуют	0.3
400	428270.68	1305852.74	данные отсутствуют	0.3
401	428268.9	1305854.9	данные отсутствуют	0.3

Государственный регистратор		ФГИС ЕГРН
полное наименование должности	подпись	инициалы, фамилия

М.П.

Выписка из Единого государственного реестра недвижимости об объекте недвижимости  
Сведения о частях земельного участка

<b>Земельный участок</b>				
(вид объекта недвижимости)				
Лист № ____ Раздела <b>4.2</b>		Всего листов раздела <b>4.2</b> : ____		Всего разделов: ____
Всего листов выписки: ____				
<b>29.06.2019 № 99/2019/269975739</b>				
Кадастровый номер:			<b>23:40:0407009:31</b>	
Сведения о характерных точках границы части (частей) земельного участка				
Учетный номер части: 36				
Система координат: МСК 23, зона 1				
Зона №				
Номер точки	Координаты, м		Описание закрепления на местности	Средняя квадратическая погрешность определения координат характерных точек границы части земельного участка, м
	X	Y		
1	2	3	4	5
18	428270.18	1305928.09	данные отсутствуют	0.3
19	428278.52	1305933.91	данные отсутствуют	0.3
20	428274.2	1305940.15	данные отсутствуют	0.3
21	428265.81	1305934.39	данные отсутствуют	0.3
22	428402	1305962.18	данные отсутствуют	0.3
23	428399.77	1305964.35	данные отсутствуют	0.3
24	428397.55	1305962.06	данные отсутствуют	0.3
25	428399.77	1305959.87	данные отсутствуют	0.3
26	428392.83	1305985.84	данные отсутствуют	0.3
27	428390.1	1305984.67	данные отсутствуют	0.3
28	428396.01	1305970.83	данные отсутствуют	0.3
29	428398.77	1305971.99	данные отсутствуют	0.3
30	428379.22	1305989.88	данные отсутствуют	0.3
31	428377.08	1305992	данные отсутствуют	0.3
32	428374.19	1305988.99	данные отсутствуют	0.3
33	428376.42	1305986.89	данные отсутствуют	0.3
Государственный регистратор			ФГИС ЕГРН	
полное наименование должности			подпись	
			инициалы, фамилия	

М.П.

Выписка из Единого государственного реестра недвижимости об объекте недвижимости  
**Сведения о частях земельного участка**

<b>Земельный участок</b>			
(вид объекта недвижимости)			
Лист № ____ Раздела <b>4.2</b>	Всего листов раздела <b>4.2</b> : ____	Всего разделов: ____	Всего листов выписки: ____
<b>29.06.2019 № 99/2019/269975739</b>			
Кадастровый номер:		<b>23:40:0407009:31</b>	

Номер точки	Координаты, м		Описание закрепления на местности	Средняя квадратическая погрешность определения координат характерных точек границы части земельного участка, м
	X	Y		
1	2	3	4	5
34	428373.66	1306003.93	данные отсутствуют	0.3
35	428370	1306007.65	данные отсутствуют	0.3
36	428367.68	1306005.4	данные отсутствуют	0.3
37	428371.32	1306001.6	данные отсутствуют	0.3
38	428368.61	1306009.95	данные отсутствуют	0.3
39	428360.35	1306018.13	данные отсутствуют	0.3
40	428357.52	1306015.45	данные отсутствуют	0.3
41	428365.82	1306007.18	данные отсутствуют	0.3
42	428358.15	1306020.05	данные отсутствуют	0.3
43	428353.77	1306024.34	данные отсутствуют	0.3
44	428351.12	1306021.58	данные отсутствуют	0.3
45	428355.4	1306017.32	данные отсутствуют	0.3
46	428351.63	1306026.35	данные отсутствуют	0.3
47	428347.19	1306030.47	данные отсутствуют	0.3
48	428344.61	1306027.85	данные отсутствуют	0.3
49	428348.93	1306023.69	данные отсутствуют	0.3
50	428340.39	1306036.94	данные отсутствуют	0.3

Государственный регистратор		ФГИС ЕГРН
полное наименование должности	подпись	инициалы, фамилия

М.П.

Выписка из Единого государственного реестра недвижимости об объекте недвижимости  
**Сведения о частях земельного участка**

<b>Земельный участок</b>			
(вид объекта недвижимости)			
Лист № ___ Раздела <b>4.2</b>	Всего листов раздела <b>4.2</b> : ___	Всего разделов: ___	Всего листов выписки: ___
<b>29.06.2019 № 99/2019/269975739</b>			
Кадастровый номер:		<b>23:40:0407009:31</b>	

Номер точки	Координаты, м		Описание закрепления на местности	Средняя квадратическая погрешность определения координат характерных точек границы части земельного участка, м
	X	Y		
1	2	3	4	5
51	428337.96	1306034.18	данные отсутствуют	0.3
52	428342.36	1306029.95	данные отсутствуют	0.3
53	428344.84	1306032.58	данные отсутствуют	0.3
54	428370.13	1305971.52	данные отсутствуют	0.3
55	428377.37	1305978.5	данные отсутствуют	0.3
56	428374.98	1305980.85	данные отсутствуют	0.3
57	428367.81	1305973.93	данные отсутствуют	0.3
58	428353.94	1305991.52	данные отсутствуют	0.3
59	428352.29	1305989.61	данные отсутствуют	0.3
60	428356.39	1305986.04	данные отсутствуют	0.3
61	428358.01	1305987.9	данные отсутствуют	0.3
62	428349.93	1305996.49	данные отсутствуют	0.3
63	428348.24	1305994.81	данные отсутствуют	0.3
64	428352.33	1305991.1	данные отсутствуют	0.3
65	428354	1305992.89	данные отсутствуют	0.3
66	428340.41	1306010.75	данные отсутствуют	0.3
67	428337.83	1306008.32	данные отсутствуют	0.3

Государственный регистратор		ФГИС ЕГРН
полное наименование должности	подпись	инициалы, фамилия

М.П.

Выписка из Единого государственного реестра недвижимости об объекте недвижимости  
Сведения о частях земельного участка

<b>Земельный участок</b>			
(вид объекта недвижимости)			
Лист № ___ Раздела <b>4.2</b>	Всего листов раздела <b>4.2</b> : ___	Всего разделов: ___	Всего листов выписки: ___
<b>29.06.2019 № 99/2019/269975739</b>			
Кадастровый номер:		<b>23:40:0407009:31</b>	

Номер точки	Координаты, м		Описание закрепления на местности	Средняя квадратическая погрешность определения координат характерных точек границы части земельного участка, м
	X	Y		
1	2	3	4	5
68	428342.18	1306003.64	данные отсутствуют	0.3
69	428344.8	1306006.35	данные отсутствуют	0.3
70	428327.46	1306025.99	данные отсутствуют	0.3
71	428324.05	1306022.84	данные отсутствуют	0.3
72	428330.96	1306015.63	данные отсутствуют	0.3
73	428334.37	1306018.74	данные отсутствуют	0.3
74	428324.95	1306033.49	данные отсутствуют	0.3
75	428326.94	1306030.37	данные отсутствуют	0.3
76	428332.08	1306033.89	данные отсутствуют	0.3
77	428330.06	1306037.07	данные отсутствуют	0.3
78	428318.21	1306029.01	данные отсутствуют	0.3
79	428320.23	1306025.96	данные отсутствуют	0.3
80	428325.36	1306029.41	данные отсутствуют	0.3
81	428323.37	1306032.43	данные отсутствуют	0.3
82	428363.87	1305970.48	данные отсутствуют	0.3
83	428366.18	1305968.35	данные отсутствуют	0.3
84	428368.91	1305971.33	данные отсутствуют	0.3

Государственный регистратор		ФГИС ЕГРН
полное наименование должности	подпись	инициалы, фамилия

М.П.

Выписка из Единого государственного реестра недвижимости об объекте недвижимости  
**Сведения о частях земельного участка**

<b>Земельный участок</b>			
(вид объекта недвижимости)			
Лист № ____ Раздела <b>4.2</b>	Всего листов раздела <b>4.2</b> : ____	Всего разделов: ____	Всего листов выписки: ____
<b>29.06.2019 № 99/2019/269975739</b>			
Кадастровый номер:		<b>23:40:0407009:31</b>	

Номер точки	Координаты, м		Описание закрепления на местности	Средняя квадратическая погрешность определения координат характерных точек границы части земельного участка, м
	X	Y		
1	2	3	4	5
85	428366.58	1305973.47	данные отсутствуют	0.3
86	428360.81	1305973.25	данные отсутствуют	0.3
87	428363.21	1305971.21	данные отсутствуют	0.3
88	428365.85	1305974.3	данные отсутствуют	0.3
89	428363.49	1305976.33	данные отсутствуют	0.3
90	428360.46	1305978.95	данные отсутствуют	0.3
91	428357.79	1305975.88	данные отсутствуют	0.3
92	428360.15	1305973.8	данные отсутствуют	0.3
93	428362.74	1305976.86	данные отсутствуют	0.3
94	428356.07	1305983.45	данные отсутствуют	0.3
95	428353.84	1305980.9	данные отсутствуют	0.3
96	428357.96	1305977.26	данные отсутствуют	0.3
97	428360.25	1305979.77	данные отсутствуют	0.3
98	428345.15	1305993.04	данные отсутствуют	0.3
99	428343.08	1305990.72	данные отсутствуют	0.3
100	428348.49	1305985.88	данные отсутствуют	0.3
101	428350.58	1305988.24	данные отсутствуют	0.3

Государственный регистратор		ФГИС ЕГРН
полное наименование должности	подпись	инициалы, фамилия

М.П.

Выписка из Единого государственного реестра недвижимости об объекте недвижимости  
Сведения о частях земельного участка

<b>Земельный участок</b>			
(вид объекта недвижимости)			
Лист № ___ Раздела <b>4.2</b>	Всего листов раздела <b>4.2</b> : ___	Всего разделов: ___	Всего листов выписки: ___
<b>29.06.2019 № 99/2019/269975739</b>			
Кадастровый номер:		<b>23:40:0407009:31</b>	

Номер точки	Координаты, м		Описание закрепления на местности	Средняя квадратическая погрешность определения координат характерных точек границы части земельного участка, м
	X	Y		
1	2	3	4	5
102	428334.54	1306002.11	данные отсутствуют	0.3
103	428332.5	1305999.74	данные отсутствуют	0.3
104	428338.02	1305994.97	данные отсутствуют	0.3
105	428340.02	1305997.26	данные отсутствуют	0.3
106	428318.45	1306016.35	данные отсутствуют	0.3
107	428316.45	1306013.96	данные отсутствуют	0.3
108	428321.79	1306009.15	данные отсутствуют	0.3
109	428323.86	1306011.49	данные отсутствуют	0.3
110	428307	1306022.16	данные отсутствуют	0.3
111	428312.42	1306017.41	данные отсутствуют	0.3
112	428314.53	1306019.72	данные отсутствуют	0.3
113	428309.02	1306024.44	данные отсутствуют	0.3
114	428375.41	1305941.91	данные отсутствуют	0.3
115	428368.44	1305949.16	данные отсутствуют	0.3
116	428366.14	1305946.8	данные отсутствуют	0.3
117	428372.99	1305939.65	данные отсутствуют	0.3
118	428362.3	1305933.62	данные отсутствуют	0.3

Государственный регистратор		ФГИС ЕГРН
полное наименование должности	подпись	инициалы, фамилия

М.П.

Выписка из Единого государственного реестра недвижимости об объекте недвижимости  
**Сведения о частях земельного участка**

<b>Земельный участок</b>			
(вид объекта недвижимости)			
Лист № ____ Раздела <b>4.2</b>	Всего листов раздела <b>4.2</b> : ____	Всего разделов: ____	Всего листов выписки: ____
<b>29.06.2019 № 99/2019/269975739</b>			
Кадастровый номер:		<b>23:40:0407009:31</b>	

Номер точки	Координаты, м		Описание закрепления на местности	Средняя квадратическая погрешность определения координат характерных точек границы части земельного участка, м
	X	Y		
1	2	3	4	5
119	428369.29	1305927.65	данные отсутствуют	0.3
120	428371.31	1305930.23	данные отсутствуют	0.3
121	428364.27	1305936.06	данные отсутствуют	0.3
122	428360.12	1305931.1	данные отсутствуют	0.3
123	428358.35	1305928.87	данные отсутствуют	0.3
124	428361.89	1305925.89	данные отсутствуют	0.3
125	428363.7	1305928.08	данные отсутствуют	0.3
126	428365.09	1305951.87	данные отсутствуют	0.3
127	428359.57	1305957.62	данные отсутствуют	0.3
128	428356.55	1305954.82	данные отсутствуют	0.3
129	428362.15	1305949.02	данные отсутствуют	0.3
130	428356.85	1305965.48	данные отсутствуют	0.3
131	428354.8	1305967.16	данные отсутствуют	0.3
132	428353.45	1305965.41	данные отсутствуют	0.3
133	428355.22	1305963.77	данные отсутствуют	0.3
134	428353.67	1305967.3	данные отсутствуют	0.3
135	428346.69	1305973.03	данные отсутствуют	0.3

Государственный регистратор		ФГИС ЕГРН
полное наименование должности	подпись	инициалы, фамилия

М.П.



Выписка из Единого государственного реестра недвижимости об объекте недвижимости  
**Сведения о частях земельного участка**

<b>Земельный участок</b>			
(вид объекта недвижимости)			
Лист № ___ Раздела <b>4.2</b>	Всего листов раздела <b>4.2</b> : ___	Всего разделов: ___	Всего листов выписки: ___
<b>29.06.2019 № 99/2019/269975739</b>			
Кадастровый номер:		<b>23:40:0407009:31</b>	

Номер точки	Координаты, м		Описание закрепления на местности	Средняя квадратическая погрешность определения координат характерных точек границы части земельного участка, м
	X	Y		
1	2	3	4	5
136	428344.84	1305970.71	данные отсутствуют	0.3
137	428351.79	1305965.04	данные отсутствуют	0.3
138	428345.47	1305973.82	данные отсутствуют	0.3
139	428341.84	1305976.87	данные отсутствуют	0.3
140	428340.01	1305974.55	данные отсутствуют	0.3
141	428343.69	1305971.55	данные отсутствуют	0.3
142	428341.69	1305979.19	данные отсутствуют	0.3
143	428339.49	1305981.08	данные отсутствуют	0.3
144	428336.37	1305977.5	данные отсутствуют	0.3
145	428338.66	1305975.67	данные отсутствуют	0.3
146	428331.48	1305978.28	данные отсутствуют	0.3
147	428335.52	1305982.8	данные отсутствуют	0.3
148	428330.71	1305986.99	данные отсутствуют	0.3
149	428326.7	1305982.44	данные отсутствуют	0.3
150	428312	1306003.15	данные отсутствуют	0.3
151	428307.99	1305998.55	данные отсутствуют	0.3
152	428312.86	1305994.44	данные отсутствуют	0.3

Государственный регистратор		ФГИС ЕГРН
полное наименование должности	подпись	инициалы, фамилия

М.П.

Выписка из Единого государственного реестра недвижимости об объекте недвижимости  
**Сведения о частях земельного участка**

<b>Земельный участок</b>			
(вид объекта недвижимости)			
Лист № ____ Раздела <b>4.2</b>	Всего листов раздела <b>4.2</b> : ____	Всего разделов: ____	Всего листов выписки: ____
<b>29.06.2019 № 99/2019/269975739</b>			
Кадастровый номер:		<b>23:40:0407009:31</b>	

Номер точки	Координаты, м		Описание закрепления на местности	Средняя квадратическая погрешность определения координат характерных точек границы части земельного участка, м
	X	Y		
1	2	3	4	5
153	428316.77	1305999	данные отсутствуют	0.3
154	428309.1	1306005.76	данные отсутствуют	0.3
155	428304.35	1306009.72	данные отсутствуют	0.3
156	428300.92	1306005.52	данные отсутствуют	0.3
157	428305.72	1306001.62	данные отсутствуют	0.3
158	428297.56	1306016.59	данные отсутствуют	0.3
159	428300.06	1306014.11	данные отсутствуют	0.3
160	428305.02	1306019.12	данные отсутствуют	0.3
161	428302.38	1306021.65	данные отсутствуют	0.3
162	428299.15	1306012.85	данные отсутствуют	0.3
163	428296.51	1306015.43	данные отсутствуют	0.3
164	428291.74	1306010.13	данные отсутствуют	0.3
165	428294.28	1306007.74	данные отсутствуют	0.3
166	428294.95	1305999.57	данные отсутствуют	0.3
167	428299.02	1306005.95	данные отсутствуют	0.3
168	428296.49	1306007.63	данные отсутствуют	0.3
169	428292.44	1306001.29	данные отсутствуют	0.3

Государственный регистратор		ФГИС ЕГРН
полное наименование должности	подпись	инициалы, фамилия

М.П.

Выписка из Единого государственного реестра недвижимости об объекте недвижимости  
**Сведения о частях земельного участка**

<b>Земельный участок</b>			
(вид объекта недвижимости)			
Лист № ___ Раздела <b>4.2</b>	Всего листов раздела <b>4.2</b> : ___	Всего разделов: ___	Всего листов выписки: ___
<b>29.06.2019 № 99/2019/269975739</b>			
Кадастровый номер:		<b>23:40:0407009:31</b>	

Номер точки	Координаты, м		Описание закрепления на местности	Средняя квадратическая погрешность определения координат характерных точек границы части земельного участка, м
	X	Y		
1	2	3	4	5
170	428283	1306000.72	данные отсутствуют	0.3
171	428284.99	1305998.94	данные отсутствуют	0.3
172	428289.91	1306005.19	данные отсутствуют	0.3
173	428287.88	1306006.97	данные отсутствуют	0.3
174	428334.06	1306017.48	данные отсутствуют	0.3
175	428331.46	1306015.03	данные отсутствуют	0.3
176	428335.74	1306010.53	данные отсутствуют	0.3
177	428338.27	1306012.94	данные отсутствуют	0.3
178	428325.51	1305991.5	данные отсутствуют	0.3
179	428320.69	1305995.66	данные отсутствуют	0.3
180	428316.7	1305991.08	данные отсутствуют	0.3
181	428321.51	1305986.93	данные отсутствуют	0.3
182	428337.31	1305969.87	данные отсутствуют	0.3
183	428329.66	1305961.89	данные отсутствуют	0.3
184	428331.94	1305959.72	данные отсутствуют	0.3
185	428339.58	1305967.73	данные отсутствуют	0.3
186	428335.05	1305972.27	данные отсутствуют	0.3

Государственный регистратор		ФГИС ЕГРН
полное наименование должности	подпись	инициалы, фамилия

М.П.

Выписка из Единого государственного реестра недвижимости об объекте недвижимости  
**Сведения о частях земельного участка**

<b>Земельный участок</b>			
(вид объекта недвижимости)			
Лист № ___ Раздела <b>4.2</b>	Всего листов раздела <b>4.2</b> : ___	Всего разделов: ___	Всего листов выписки: ___
<b>29.06.2019 № 99/2019/269975739</b>			
Кадастровый номер:		<b>23:40:0407009:31</b>	

Номер точки	Координаты, м		Описание закрепления на местности	Средняя квадратическая погрешность определения координат характерных точек границы части земельного участка, м
	X	Y		
1	2	3	4	5
187	428332.98	1305974.04	данные отсутствуют	0.3
188	428329.02	1305969.48	данные отсутствуют	0.3
189	428331.1	1305967.79	данные отсутствуют	0.3
190	428327.46	1305975.96	данные отсутствуют	0.3
191	428323.41	1305971.56	данные отсутствуют	0.3
192	428325.47	1305969.64	данные отсутствуют	0.3
193	428329.52	1305974.12	данные отсутствуют	0.3
194	428326.19	1305977.14	данные отсутствуют	0.3
195	428324.19	1305979.01	данные отсутствуют	0.3
196	428320.1	1305974.62	данные отсутствуют	0.3
197	428322.1	1305972.69	данные отсутствуют	0.3
198	428320.54	1305982.17	данные отсутствуют	0.3
199	428316.35	1305977.96	данные отсутствуют	0.3
200	428318.33	1305975.97	данные отсутствуют	0.3
201	428322.51	1305980.32	данные отсутствуют	0.3
202	428318.47	1305983.81	данные отсутствуют	0.3
203	428316.23	1305985.88	данные отсутствуют	0.3

Государственный регистратор		ФГИС ЕГРН
полное наименование должности	подпись	инициалы, фамилия

М.П.

Выписка из Единого государственного реестра недвижимости об объекте недвижимости  
**Сведения о частях земельного участка**

<b>Земельный участок</b>			
(вид объекта недвижимости)			
Лист № ___ Раздела <b>4.2</b>	Всего листов раздела <b>4.2</b> : ___	Всего разделов: ___	Всего листов выписки: ___
<b>29.06.2019 № 99/2019/269975739</b>			
Кадастровый номер:		<b>23:40:0407009:31</b>	

Номер точки	Координаты, м		Описание закрепления на местности	Средняя квадратическая погрешность определения координат характерных точек границы части земельного участка, м
	X	Y		
1	2	3	4	5
204	428312.14	1305981.3	данные отсутствуют	0.3
205	428314.44	1305979.25	данные отсутствуют	0.3
206	428327.28	1305963.57	данные отсутствуют	0.3
207	428325.43	1305961.55	данные отсутствуют	0.3
208	428329.93	1305957.54	данные отсутствуют	0.3
209	428331.72	1305959.51	данные отсутствуют	0.3
210	428328.98	1305956.92	данные отсутствуют	0.3
211	428327.48	1305959.7	данные отсутствуют	0.3
212	428317.84	1305954.4	данные отсутствуют	0.3
213	428319.38	1305951.66	данные отсутствуют	0.3
214	428323.18	1305960.98	данные отсутствуют	0.3
215	428315.08	1305968.55	данные отсутствуют	0.3
216	428312.94	1305966.31	данные отсутствуют	0.3
217	428321.03	1305958.8	данные отсутствуют	0.3
218	428310.31	1305962.81	данные отсутствуют	0.3
219	428308.33	1305960.42	данные отсутствуют	0.3
220	428316.85	1305953.51	данные отсутствуют	0.3

Государственный регистратор		ФГИС ЕГРН
полное наименование должности	подпись	инициалы, фамилия

М.П.

Выписка из Единого государственного реестра недвижимости об объекте недвижимости  
**Сведения о частях земельного участка**

<b>Земельный участок</b>			
(вид объекта недвижимости)			
Лист № ___ Раздела <b>4.2</b>	Всего листов раздела <b>4.2</b> : ___	Всего разделов: ___	Всего листов выписки: ___
<b>29.06.2019 № 99/2019/269975739</b>			
Кадастровый номер:		<b>23:40:0407009:31</b>	

Номер точки	Координаты, м		Описание закрепления на местности	Средняя квадратическая погрешность определения координат характерных точек границы части земельного участка, м
	X	Y		
1	2	3	4	5
221	428318.81	1305955.94	данные отсутствуют	0.3
222	428315.76	1305975.19	данные отсутствуют	0.3
223	428311.43	1305979.37	данные отсутствуют	0.3
224	428309.53	1305977.44	данные отсутствуют	0.3
225	428313.91	1305973.24	данные отсутствуют	0.3
226	428312.89	1305973	данные отсутствуют	0.3
227	428310.78	1305975.07	данные отсутствуют	0.3
228	428307.81	1305971.92	данные отсутствуют	0.3
229	428309.92	1305969.88	данные отсутствуют	0.3
230	428305.72	1305979.32	данные отсутствуют	0.3
231	428303.73	1305977.2	данные отсутствуют	0.3
232	428307.21	1305974	данные отсутствуют	0.3
233	428309.17	1305976.1	данные отсутствуют	0.3
234	428300.64	1305985.65	данные отсутствуют	0.3
235	428297.44	1305982.17	данные отсутствуют	0.3
236	428299.58	1305980.22	данные отсутствуют	0.3
237	428302.77	1305983.69	данные отсутствуют	0.3

Государственный регистратор		ФГИС ЕГРН
полное наименование должности	подпись	инициалы, фамилия

М.П.

Выписка из Единого государственного реестра недвижимости об объекте недвижимости  
**Сведения о частях земельного участка**

<b>Земельный участок</b>			
(вид объекта недвижимости)			
Лист № ____ Раздела <b>4.2</b>	Всего листов раздела <b>4.2</b> : ____	Всего разделов: ____	Всего листов выписки: ____
<b>29.06.2019 № 99/2019/269975739</b>			
Кадастровый номер:		<b>23:40:0407009:31</b>	

Номер точки	Координаты, м		Описание закрепления на местности	Средняя квадратическая погрешность определения координат характерных точек границы части земельного участка, м
	X	Y		
1	2	3	4	5
238	428286.17	1305992.98	данные отсутствуют	0.3
239	428288.23	1305991.42	данные отсутствуют	0.3
240	428291.41	1305995.56	данные отсутствуют	0.3
241	428289.37	1305997.16	данные отсутствуют	0.3
242	428301.03	1305966.62	данные отсутствуют	0.3
243	428303.69	1305964.37	данные отсутствуют	0.3
244	428305.31	1305966.23	данные отсутствуют	0.3
245	428302.66	1305968.53	данные отсутствуют	0.3
246	428303.16	1305970.06	данные отсутствуют	0.3
247	428300.71	1305972.13	данные отсутствуют	0.3
248	428298.06	1305969.01	данные отсутствуют	0.3
249	428300.45	1305967.08	данные отсутствуют	0.3
250	428300.18	1305972.54	данные отсутствуют	0.3
251	428297.73	1305974.66	данные отсутствуют	0.3
252	428295.17	1305971.54	данные отсутствуют	0.3
253	428297.52	1305969.52	данные отсутствуют	0.3
254	428294.69	1305971.82	данные отсутствуют	0.3

Государственный регистратор		ФГИС ЕГРН
полное наименование должности	подпись	инициалы, фамилия

М.П.

Выписка из Единого государственного реестра недвижимости об объекте недвижимости  
**Сведения о частях земельного участка**

<b>Земельный участок</b>			
(вид объекта недвижимости)			
Лист № ____ Раздела <b>4.2</b>	Всего листов раздела <b>4.2</b> : ____	Всего разделов: ____	Всего листов выписки: ____
<b>29.06.2019 № 99/2019/269975739</b>			
Кадастровый номер:		<b>23:40:0407009:31</b>	

Номер точки	Координаты, м		Описание закрепления на местности	Средняя квадратическая погрешность определения координат характерных точек границы части земельного участка, м
	X	Y		
1	2	3	4	5
255	428297.31	1305975.02	данные отсутствуют	0.3
256	428294.9	1305977.09	данные отсутствуют	0.3
257	428292.23	1305974	данные отсутствуют	0.3
258	428293.85	1305977.91	данные отсутствуют	0.3
259	428291.36	1305979.82	данные отсутствуют	0.3
260	428288.75	1305976.79	данные отсутствуют	0.3
261	428291.22	1305974.82	данные отсутствуют	0.3
262	428290.74	1305980.43	данные отсутствуют	0.3
263	428288.4	1305982.48	данные отсутствуют	0.3
264	428285.7	1305979.5	данные отсутствуют	0.3
265	428287.98	1305977.51	данные отсутствуют	0.3
266	428296.28	1305987.49	данные отсутствуют	0.3
267	428294.17	1305989.54	данные отсутствуют	0.3
268	428291.02	1305986.04	данные отсутствуют	0.3
269	428293.14	1305984.05	данные отсутствуют	0.3
270	428351.39	1305987.62	данные отсутствуют	0.3
271	428349.11	1305985.1	данные отсутствуют	0.3

Государственный регистратор		ФГИС ЕГРН
полное наименование должности	подпись	инициалы, фамилия

М.П.



Выписка из Единого государственного реестра недвижимости об объекте недвижимости  
**Сведения о частях земельного участка**

<b>Земельный участок</b>			
(вид объекта недвижимости)			
Лист № ____ Раздела <b>4.2</b>	Всего листов раздела <b>4.2</b> : ____	Всего разделов: ____	Всего листов выписки: ____
<b>29.06.2019 № 99/2019/269975739</b>			
Кадастровый номер:		<b>23:40:0407009:31</b>	

Номер точки	Координаты, м		Описание закрепления на местности	Средняя квадратическая погрешность определения координат характерных точек границы части земельного участка, м
	X	Y		
1	2	3	4	5
272	428353.21	1305981.48	данные отсутствуют	0.3
273	428355.42	1305984.06	данные отсутствуют	0.3
274	428332.92	1305942.03	данные отсутствуют	0.3
275	428334.6	1305939.6	данные отсутствуют	0.3
276	428340.63	1305943.76	данные отсутствуют	0.3
277	428338.86	1305946.2	данные отсутствуют	0.3
278	428325.55	1305937.04	данные отсутствуют	0.3
279	428327.22	1305934.59	данные отсутствуют	0.3
280	428333.15	1305938.76	данные отсутствуют	0.3
281	428331.48	1305941.15	данные отсутствуют	0.3
282	428317.87	1305931.74	данные отсутствуют	0.3
283	428319.54	1305929.33	данные отсутствуют	0.3
284	428325.5	1305933.46	данные отсутствуют	0.3
285	428323.86	1305935.89	данные отсутствуют	0.3
286	428310.52	1305926.62	данные отсутствуют	0.3
287	428312.13	1305924.19	данные отсутствуют	0.3
288	428318.22	1305928.34	данные отсутствуют	0.3

Государственный регистратор		ФГИС ЕГРН
полное наименование должности	подпись	инициалы, фамилия

М.П.

Выписка из Единого государственного реестра недвижимости об объекте недвижимости  
**Сведения о частях земельного участка**

<b>Земельный участок</b>			
(вид объекта недвижимости)			
Лист № ___ Раздела <b>4.2</b>	Всего листов раздела <b>4.2</b> : ___	Всего разделов: ___	Всего листов выписки: ___
<b>29.06.2019 № 99/2019/269975739</b>			
Кадастровый номер:		<b>23:40:0407009:31</b>	

Номер точки	Координаты, м		Описание закрепления на местности	Средняя квадратическая погрешность определения координат характерных точек границы части земельного участка, м
	X	Y		
1	2	3	4	5
289	428316.55	1305930.84	данные отсутствуют	0.3
290	428303.28	1305921.45	данные отсутствуют	0.3
291	428305	1305919.01	данные отсутствуют	0.3
292	428310.94	1305923.36	данные отсутствуют	0.3
293	428309.22	1305925.7	данные отсутствуют	0.3
294	428295.26	1305959.78	данные отсутствуют	0.3
295	428297.83	1305957.53	данные отсутствуют	0.3
296	428302.49	1305962.89	данные отсутствуют	0.3
297	428299.9	1305965.16	данные отсутствуют	0.3
298	428296.78	1305967.99	данные отсутствуют	0.3
299	428292.16	1305962.61	данные отсутствуют	0.3
300	428294.62	1305960.44	данные отсутствуют	0.3
301	428299.23	1305965.79	данные отсутствуют	0.3
302	428286.62	1305975.78	данные отсутствуют	0.3
303	428282.34	1305970.07	данные отсутствуют	0.3
304	428284.92	1305968.16	данные отсутствуют	0.3
305	428289.12	1305973.94	данные отсутствуют	0.3

Государственный регистратор		ФГИС ЕГРН
полное наименование должности	подпись	инициалы, фамилия

М.П.

Выписка из Единого государственного реестра недвижимости об объекте недвижимости  
**Сведения о частях земельного участка**

<b>Земельный участок</b>			
(вид объекта недвижимости)			
Лист № ___ Раздела <b>4.2</b>	Всего листов раздела <b>4.2</b> : ___	Всего разделов: ___	Всего листов выписки: ___
<b>29.06.2019 № 99/2019/269975739</b>			
Кадастровый номер:		<b>23:40:0407009:31</b>	

Номер точки	Координаты, м		Описание закрепления на местности	Средняя квадратическая погрешность определения координат характерных точек границы части земельного участка, м
	X	Y		
1	2	3	4	5
306	428276.49	1305981.66	данные отсутствуют	0.3
307	428278.69	1305979.85	данные отсутствуют	0.3
308	428282.62	1305984.43	данные отсутствуют	0.3
309	428280.32	1305986.44	данные отсутствуют	0.3
310	428270.31	1305974.39	данные отсутствуют	0.3
311	428272.56	1305972.55	данные отсутствуют	0.3
312	428276.34	1305977.15	данные отсутствуют	0.3
313	428274.08	1305979.05	данные отсутствуют	0.3
314	428261.39	1305968.78	данные отсутствуют	0.3
315	428262.87	1305966.53	данные отсутствуют	0.3
316	428268.95	1305970.61	данные отсутствуют	0.3
317	428267.4	1305973	данные отсутствуют	0.3
318	428254.05	1305963.55	данные отсутствуют	0.3
319	428255.73	1305961.21	данные отсутствуют	0.3
320	428259.83	1305964.2	данные отсутствуют	0.3
321	428258.23	1305966.48	данные отсутствуют	0.3
322	428247.15	1305958.47	данные отсутствуют	0.3

Государственный регистратор		ФГИС ЕГРН
полное наименование должности	подпись	инициалы, фамилия

М.П.

Выписка из Единого государственного реестра недвижимости об объекте недвижимости  
**Сведения о частях земельного участка**

<b>Земельный участок</b>			
(вид объекта недвижимости)			
Лист № ___ Раздела <b>4.2</b>	Всего листов раздела <b>4.2</b> : ___	Всего разделов: ___	Всего листов выписки: ___
<b>29.06.2019 № 99/2019/269975739</b>			
Кадастровый номер:		<b>23:40:0407009:31</b>	

Номер точки	Координаты, м		Описание закрепления на местности	Средняя квадратическая погрешность определения координат характерных точек границы части земельного участка, м
	X	Y		
1	2	3	4	5
323	428248.81	1305956.11	данные отсутствуют	0.3
324	428252.91	1305959.04	данные отсутствуют	0.3
325	428251.34	1305961.35	данные отсутствуют	0.3
326	428240.29	1305953.6	данные отсутствуют	0.3
327	428242.02	1305951.11	данные отсутствуют	0.3
328	428246.46	1305954.23	данные отсутствуют	0.3
329	428244.72	1305956.73	данные отсутствуют	0.3
330	428233.35	1305948.96	данные отсутствуют	0.3
331	428235.03	1305946.4	данные отсутствуют	0.3
332	428239.61	1305949.31	данные отсутствуют	0.3
333	428237.92	1305951.85	данные отсутствуют	0.3
334	428217.85	1305938.15	данные отсутствуют	0.3
335	428219.5	1305935.6	данные отсутствуют	0.3
336	428224.97	1305939.06	данные отсутствуют	0.3
337	428223.31	1305941.6	данные отсутствуют	0.3
338	428225.58	1305943.14	данные отсутствуют	0.3
339	428227.4	1305940.64	данные отсутствуют	0.3

Государственный регистратор		ФГИС ЕГРН
полное наименование должности	подпись	инициалы, фамилия

М.П.

Выписка из Единого государственного реестра недвижимости об объекте недвижимости  
**Сведения о частях земельного участка**

<b>Земельный участок</b>			
(вид объекта недвижимости)			
Лист № ___ Раздела <b>4.2</b>	Всего листов раздела <b>4.2</b> : ___	Всего разделов: ___	Всего листов выписки: ___
<b>29.06.2019 № 99/2019/269975739</b>			
Кадастровый номер:		<b>23:40:0407009:31</b>	

Номер точки	Координаты, м		Описание закрепления на местности	Средняя квадратическая погрешность определения координат характерных точек границы части земельного участка, м
	X	Y		
1	2	3	4	5
340	428232.62	1305944.54	данные отсутствуют	0.3
341	428230.94	1305946.89	данные отсутствуют	0.3
342	428209.22	1305933.26	данные отсутствуют	0.3
343	428211.06	1305930.26	данные отсутствуют	0.3
344	428216.94	1305933.97	данные отсутствуют	0.3
345	428215.08	1305937	данные отсутствуют	0.3
346	428201.7	1305927.53	данные отсутствуют	0.3
347	428203.21	1305925.15	данные отсутствуют	0.3
348	428208.64	1305928.65	данные отсутствуют	0.3
349	428207.13	1305930.99	данные отсутствуют	0.3
350	428193.93	1305922.38	данные отсутствуют	0.3
351	428195.48	1305919.96	данные отсутствуют	0.3
352	428200.91	1305923.51	данные отсутствуют	0.3
353	428199.36	1305925.9	данные отсутствуют	0.3
354	428186.36	1305917.53	данные отсутствуют	0.3
355	428188.09	1305914.94	данные отсутствуют	0.3
356	428193.14	1305918.42	данные отсутствуют	0.3

Государственный регистратор		ФГИС ЕГРН
полное наименование должности	подпись	инициалы, фамилия

М.П.

Выписка из Единого государственного реестра недвижимости об объекте недвижимости  
**Сведения о частях земельного участка**

<b>Земельный участок</b>			
(вид объекта недвижимости)			
Лист № ___ Раздела <b>4.2</b>	Всего листов раздела <b>4.2</b> : ___	Всего разделов: ___	Всего листов выписки: ___
<b>29.06.2019 № 99/2019/269975739</b>			
Кадастровый номер:		<b>23:40:0407009:31</b>	

Номер точки	Координаты, м		Описание закрепления на местности	Средняя квадратическая погрешность определения координат характерных точек границы части земельного участка, м
	X	Y		
1	2	3	4	5
357	428191.38	1305921.05	данные отсутствуют	0.3
358	428184.68	1305916.44	данные отсутствуют	0.3
359	428180.78	1305913.82	данные отсутствуют	0.3
360	428182.56	1305911.22	данные отсутствуют	0.3
361	428186.35	1305913.88	данные отсутствуют	0.3
362	428285.97	1305947.02	данные отсутствуют	0.3
363	428287.93	1305944.55	данные отсутствуют	0.3
364	428292.72	1305948.31	данные отсутствуют	0.3
365	428290.74	1305950.65	данные отсутствуют	0.3
366	428278.33	1305941.52	данные отсутствуют	0.3
367	428280	1305938.97	данные отсутствуют	0.3
368	428286.38	1305943.31	данные отсутствуют	0.3
369	428284.66	1305945.78	данные отсутствуют	0.3
370	428280.09	1305905.4	данные отсутствуют	0.3
371	428283.59	1305910.59	данные отсутствуют	0.3
372	428280.6	1305912.56	данные отсутствуют	0.3
373	428277.21	1305907.4	данные отсутствуют	0.3

Государственный регистратор		ФГИС ЕГРН
полное наименование должности	подпись	инициалы, фамилия

М.П.

Выписка из Единого государственного реестра недвижимости об объекте недвижимости  
**Сведения о частях земельного участка**

<b>Земельный участок</b>			
(вид объекта недвижимости)			
Лист № ____ Раздела <b>4.2</b>	Всего листов раздела <b>4.2</b> : ____	Всего разделов: ____	Всего листов выписки: ____
<b>29.06.2019 № 99/2019/269975739</b>			
Кадастровый номер:		<b>23:40:0407009:31</b>	

Номер точки	Координаты, м		Описание закрепления на местности	Средняя квадратическая погрешность определения координат характерных точек границы части земельного участка, м
	X	Y		
1	2	3	4	5
374	428228.71	1305874.1	данные отсутствуют	0.3
375	428237.99	1305868.96	данные отсутствуют	0.3
376	428240.91	1305874.33	данные отсутствуют	0.3
377	428231.71	1305879.59	данные отсутствуют	0.3
378	428235.07	1305865.56	данные отсутствуют	0.3
379	428233.05	1305867.39	данные отсутствуют	0.3
380	428229.96	1305864.1	данные отсутствуют	0.3
381	428232.01	1305862.24	данные отсутствуют	0.3
382	428307.83	1305863.93	данные отсутствуют	0.3
383	428309.8	1305861.59	данные отсутствуют	0.3
384	428314.37	1305865.45	данные отсутствуют	0.3
385	428312.41	1305867.75	данные отсутствуют	0.3
386	428295.92	1305852.05	данные отсутствуют	0.3
387	428298.12	1305850	данные отсутствуют	0.3
388	428302.66	1305854.91	данные отсутствуют	0.3
389	428300.44	1305857	данные отсутствуют	0.3
390	428278.12	1305863.05	данные отсутствуют	0.3

Государственный регистратор		ФГИС ЕГРН
полное наименование должности	подпись	инициалы, фамилия

М.П.

Выписка из Единого государственного реестра недвижимости об объекте недвижимости  
**Сведения о частях земельного участка**

<b>Земельный участок</b>			
(вид объекта недвижимости)			
Лист № ___ Раздела <b>4.2</b>	Всего листов раздела <b>4.2</b> : ___	Всего разделов: ___	Всего листов выписки: ___
<b>29.06.2019 № 99/2019/269975739</b>			
Кадастровый номер:		<b>23:40:0407009:31</b>	

Номер точки	Координаты, м		Описание закрепления на местности	Средняя квадратическая погрешность определения координат характерных точек границы части земельного участка, м
	X	Y		
1	2	3	4	5
391	428275.26	1305866.2	данные отсутствуют	0.3
392	428271.27	1305862.52	данные отсутствуют	0.3
393	428273.97	1305859.32	данные отсутствуют	0.3
394	428235.1	1305854.32	данные отсутствуют	0.3
395	428237.1	1305852.43	данные отсутствуют	0.3
396	428241.42	1305856.57	данные отсутствуют	0.3
397	428239.52	1305858.46	данные отсутствуют	0.3
398	428262.68	1305850.12	данные отсутствуют	0.3
399	428264.38	1305847.89	данные отсутствуют	0.3
400	428270.68	1305852.74	данные отсутствуют	0.3
401	428268.9	1305854.9	данные отсутствуют	0.3

Государственный регистратор		ФГИС ЕГРН
полное наименование должности	подпись	инициалы, фамилия

М.П.



Выписка из Единого государственного реестра недвижимости об объекте недвижимости  
Сведения о частях земельного участка

<b>Земельный участок</b>				
(вид объекта недвижимости)				
Лист № ____ Раздела <b>4.2</b>		Всего листов раздела <b>4.2</b> : ____		Всего разделов: ____
Всего листов выписки: ____				
<b>29.06.2019 № 99/2019/269975739</b>				
Кадастровый номер:			<b>23:40:0407009:31</b>	
Сведения о характерных точках границы части (частей) земельного участка				
Учетный номер части: 37				
Система координат: МСК 23, зона 1				
Зона №				
Номер точки	Координаты, м		Описание закрепления на местности	Средняя квадратическая погрешность определения координат характерных точек границы части земельного участка, м
	X	Y		
1	2	3	4	5
18	428270.18	1305928.09	данные отсутствуют	0.3
19	428278.52	1305933.91	данные отсутствуют	0.3
20	428274.2	1305940.15	данные отсутствуют	0.3
21	428265.81	1305934.39	данные отсутствуют	0.3
22	428402	1305962.18	данные отсутствуют	0.3
23	428399.77	1305964.35	данные отсутствуют	0.3
24	428397.55	1305962.06	данные отсутствуют	0.3
25	428399.77	1305959.87	данные отсутствуют	0.3
26	428392.83	1305985.84	данные отсутствуют	0.3
27	428390.1	1305984.67	данные отсутствуют	0.3
28	428396.01	1305970.83	данные отсутствуют	0.3
29	428398.77	1305971.99	данные отсутствуют	0.3
30	428379.22	1305989.88	данные отсутствуют	0.3
31	428377.08	1305992	данные отсутствуют	0.3
32	428374.19	1305988.99	данные отсутствуют	0.3
33	428376.42	1305986.89	данные отсутствуют	0.3
Государственный регистратор			ФГИС ЕГРН	
полное наименование должности			подпись	
			инициалы, фамилия	

М.П.

Выписка из Единого государственного реестра недвижимости об объекте недвижимости  
**Сведения о частях земельного участка**

<b>Земельный участок</b>			
(вид объекта недвижимости)			
Лист № ___ Раздела <b>4.2</b>	Всего листов раздела <b>4.2</b> : ___	Всего разделов: ___	Всего листов выписки: ___
<b>29.06.2019 № 99/2019/269975739</b>			
Кадастровый номер:		<b>23:40:0407009:31</b>	

Номер точки	Координаты, м		Описание закрепления на местности	Средняя квадратическая погрешность определения координат характерных точек границы части земельного участка, м
	X	Y		
1	2	3	4	5
34	428373.66	1306003.93	данные отсутствуют	0.3
35	428370	1306007.65	данные отсутствуют	0.3
36	428367.68	1306005.4	данные отсутствуют	0.3
37	428371.32	1306001.6	данные отсутствуют	0.3
38	428368.61	1306009.95	данные отсутствуют	0.3
39	428360.35	1306018.13	данные отсутствуют	0.3
40	428357.52	1306015.45	данные отсутствуют	0.3
41	428365.82	1306007.18	данные отсутствуют	0.3
42	428358.15	1306020.05	данные отсутствуют	0.3
43	428353.77	1306024.34	данные отсутствуют	0.3
44	428351.12	1306021.58	данные отсутствуют	0.3
45	428355.4	1306017.32	данные отсутствуют	0.3
46	428351.63	1306026.35	данные отсутствуют	0.3
47	428347.19	1306030.47	данные отсутствуют	0.3
48	428344.61	1306027.85	данные отсутствуют	0.3
49	428348.93	1306023.69	данные отсутствуют	0.3
50	428340.39	1306036.94	данные отсутствуют	0.3

Государственный регистратор		ФГИС ЕГРН
полное наименование должности	подпись	инициалы, фамилия

М.П.

Выписка из Единого государственного реестра недвижимости об объекте недвижимости  
**Сведения о частях земельного участка**

<b>Земельный участок</b>			
(вид объекта недвижимости)			
Лист № ___ Раздела <b>4.2</b>	Всего листов раздела <b>4.2</b> : ___	Всего разделов: ___	Всего листов выписки: ___
<b>29.06.2019 № 99/2019/269975739</b>			
Кадастровый номер:		<b>23:40:0407009:31</b>	

Номер точки	Координаты, м		Описание закрепления на местности	Средняя квадратическая погрешность определения координат характерных точек границы части земельного участка, м
	X	Y		
1	2	3	4	5
51	428337.96	1306034.18	данные отсутствуют	0.3
52	428342.36	1306029.95	данные отсутствуют	0.3
53	428344.84	1306032.58	данные отсутствуют	0.3
54	428370.13	1305971.52	данные отсутствуют	0.3
55	428377.37	1305978.5	данные отсутствуют	0.3
56	428374.98	1305980.85	данные отсутствуют	0.3
57	428367.81	1305973.93	данные отсутствуют	0.3
58	428353.94	1305991.52	данные отсутствуют	0.3
59	428352.29	1305989.61	данные отсутствуют	0.3
60	428356.39	1305986.04	данные отсутствуют	0.3
61	428358.01	1305987.9	данные отсутствуют	0.3
62	428349.93	1305996.49	данные отсутствуют	0.3
63	428348.24	1305994.81	данные отсутствуют	0.3
64	428352.33	1305991.1	данные отсутствуют	0.3
65	428354	1305992.89	данные отсутствуют	0.3
66	428340.41	1306010.75	данные отсутствуют	0.3
67	428337.83	1306008.32	данные отсутствуют	0.3

Государственный регистратор		ФГИС ЕГРН
полное наименование должности	подпись	инициалы, фамилия

М.П.

Выписка из Единого государственного реестра недвижимости об объекте недвижимости  
**Сведения о частях земельного участка**

<b>Земельный участок</b>			
(вид объекта недвижимости)			
Лист № ___ Раздела <b>4.2</b>	Всего листов раздела <b>4.2</b> : ___	Всего разделов: ___	Всего листов выписки: ___
<b>29.06.2019 № 99/2019/269975739</b>			
Кадастровый номер:		<b>23:40:0407009:31</b>	

Номер точки	Координаты, м		Описание закрепления на местности	Средняя квадратическая погрешность определения координат характерных точек границы части земельного участка, м
	X	Y		
1	2	3	4	5
68	428342.18	1306003.64	данные отсутствуют	0.3
69	428344.8	1306006.35	данные отсутствуют	0.3
70	428327.46	1306025.99	данные отсутствуют	0.3
71	428324.05	1306022.84	данные отсутствуют	0.3
72	428330.96	1306015.63	данные отсутствуют	0.3
73	428334.37	1306018.74	данные отсутствуют	0.3
74	428324.95	1306033.49	данные отсутствуют	0.3
75	428326.94	1306030.37	данные отсутствуют	0.3
76	428332.08	1306033.89	данные отсутствуют	0.3
77	428330.06	1306037.07	данные отсутствуют	0.3
78	428318.21	1306029.01	данные отсутствуют	0.3
79	428320.23	1306025.96	данные отсутствуют	0.3
80	428325.36	1306029.41	данные отсутствуют	0.3
81	428323.37	1306032.43	данные отсутствуют	0.3
82	428363.87	1305970.48	данные отсутствуют	0.3
83	428366.18	1305968.35	данные отсутствуют	0.3
84	428368.91	1305971.33	данные отсутствуют	0.3

Государственный регистратор		ФГИС ЕГРН
полное наименование должности	подпись	инициалы, фамилия

М.П.

Выписка из Единого государственного реестра недвижимости об объекте недвижимости  
**Сведения о частях земельного участка**

<b>Земельный участок</b>			
(вид объекта недвижимости)			
Лист № ___ Раздела <b>4.2</b>	Всего листов раздела <b>4.2</b> : ___	Всего разделов: ___	Всего листов выписки: ___
<b>29.06.2019 № 99/2019/269975739</b>			
Кадастровый номер:		<b>23:40:0407009:31</b>	

Номер точки	Координаты, м		Описание закрепления на местности	Средняя квадратическая погрешность определения координат характерных точек границы части земельного участка, м
	X	Y		
1	2	3	4	5
85	428366.58	1305973.47	данные отсутствуют	0.3
86	428360.81	1305973.25	данные отсутствуют	0.3
87	428363.21	1305971.21	данные отсутствуют	0.3
88	428365.85	1305974.3	данные отсутствуют	0.3
89	428363.49	1305976.33	данные отсутствуют	0.3
90	428360.46	1305978.95	данные отсутствуют	0.3
91	428357.79	1305975.88	данные отсутствуют	0.3
92	428360.15	1305973.8	данные отсутствуют	0.3
93	428362.74	1305976.86	данные отсутствуют	0.3
94	428356.07	1305983.45	данные отсутствуют	0.3
95	428353.84	1305980.9	данные отсутствуют	0.3
96	428357.96	1305977.26	данные отсутствуют	0.3
97	428360.25	1305979.77	данные отсутствуют	0.3
98	428345.15	1305993.04	данные отсутствуют	0.3
99	428343.08	1305990.72	данные отсутствуют	0.3
100	428348.49	1305985.88	данные отсутствуют	0.3
101	428350.58	1305988.24	данные отсутствуют	0.3

Государственный регистратор		ФГИС ЕГРН
полное наименование должности	подпись	инициалы, фамилия

М.П.

Выписка из Единого государственного реестра недвижимости об объекте недвижимости  
**Сведения о частях земельного участка**

<b>Земельный участок</b>			
(вид объекта недвижимости)			
Лист № ___ Раздела <b>4.2</b>	Всего листов раздела <b>4.2</b> : ___	Всего разделов: ___	Всего листов выписки: ___
<b>29.06.2019 № 99/2019/269975739</b>			
Кадастровый номер:		<b>23:40:0407009:31</b>	

Номер точки	Координаты, м		Описание закрепления на местности	Средняя квадратическая погрешность определения координат характерных точек границы части земельного участка, м
	X	Y		
1	2	3	4	5
102	428334.54	1306002.11	данные отсутствуют	0.3
103	428332.5	1305999.74	данные отсутствуют	0.3
104	428338.02	1305994.97	данные отсутствуют	0.3
105	428340.02	1305997.26	данные отсутствуют	0.3
106	428318.45	1306016.35	данные отсутствуют	0.3
107	428316.45	1306013.96	данные отсутствуют	0.3
108	428321.79	1306009.15	данные отсутствуют	0.3
109	428323.86	1306011.49	данные отсутствуют	0.3
110	428307	1306022.16	данные отсутствуют	0.3
111	428312.42	1306017.41	данные отсутствуют	0.3
112	428314.53	1306019.72	данные отсутствуют	0.3
113	428309.02	1306024.44	данные отсутствуют	0.3
114	428375.41	1305941.91	данные отсутствуют	0.3
115	428368.44	1305949.16	данные отсутствуют	0.3
116	428366.14	1305946.8	данные отсутствуют	0.3
117	428372.99	1305939.65	данные отсутствуют	0.3
118	428362.3	1305933.62	данные отсутствуют	0.3

Государственный регистратор		ФГИС ЕГРН
полное наименование должности	подпись	инициалы, фамилия

М.П.

Выписка из Единого государственного реестра недвижимости об объекте недвижимости  
**Сведения о частях земельного участка**

<b>Земельный участок</b>			
(вид объекта недвижимости)			
Лист № ___ Раздела <b>4.2</b>	Всего листов раздела <b>4.2</b> : ___	Всего разделов: ___	Всего листов выписки: ___
<b>29.06.2019 № 99/2019/269975739</b>			
Кадастровый номер:		<b>23:40:0407009:31</b>	

Номер точки	Координаты, м		Описание закрепления на местности	Средняя квадратическая погрешность определения координат характерных точек границы части земельного участка, м
	X	Y		
1	2	3	4	5
119	428369.29	1305927.65	данные отсутствуют	0.3
120	428371.31	1305930.23	данные отсутствуют	0.3
121	428364.27	1305936.06	данные отсутствуют	0.3
122	428360.12	1305931.1	данные отсутствуют	0.3
123	428358.35	1305928.87	данные отсутствуют	0.3
124	428361.89	1305925.89	данные отсутствуют	0.3
125	428363.7	1305928.08	данные отсутствуют	0.3
126	428365.09	1305951.87	данные отсутствуют	0.3
127	428359.57	1305957.62	данные отсутствуют	0.3
128	428356.55	1305954.82	данные отсутствуют	0.3
129	428362.15	1305949.02	данные отсутствуют	0.3
130	428356.85	1305965.48	данные отсутствуют	0.3
131	428354.8	1305967.16	данные отсутствуют	0.3
132	428353.45	1305965.41	данные отсутствуют	0.3
133	428355.22	1305963.77	данные отсутствуют	0.3
134	428353.67	1305967.3	данные отсутствуют	0.3
135	428346.69	1305973.03	данные отсутствуют	0.3

Государственный регистратор		ФГИС ЕГРН
полное наименование должности	подпись	инициалы, фамилия

М.П.

Выписка из Единого государственного реестра недвижимости об объекте недвижимости  
Сведения о частях земельного участка

<b>Земельный участок</b>			
(вид объекта недвижимости)			
Лист № ____ Раздела <b>4.2</b>	Всего листов раздела <b>4.2</b> : ____	Всего разделов: ____	Всего листов выписки: ____
<b>29.06.2019 № 99/2019/269975739</b>			
Кадастровый номер:		<b>23:40:0407009:31</b>	

Номер точки	Координаты, м		Описание закрепления на местности	Средняя квадратическая погрешность определения координат характерных точек границы части земельного участка, м
	X	Y		
1	2	3	4	5
136	428344.84	1305970.71	данные отсутствуют	0.3
137	428351.79	1305965.04	данные отсутствуют	0.3
138	428345.47	1305973.82	данные отсутствуют	0.3
139	428341.84	1305976.87	данные отсутствуют	0.3
140	428340.01	1305974.55	данные отсутствуют	0.3
141	428343.69	1305971.55	данные отсутствуют	0.3
142	428341.69	1305979.19	данные отсутствуют	0.3
143	428339.49	1305981.08	данные отсутствуют	0.3
144	428336.37	1305977.5	данные отсутствуют	0.3
145	428338.66	1305975.67	данные отсутствуют	0.3
146	428331.48	1305978.28	данные отсутствуют	0.3
147	428335.52	1305982.8	данные отсутствуют	0.3
148	428330.71	1305986.99	данные отсутствуют	0.3
149	428326.7	1305982.44	данные отсутствуют	0.3
150	428312	1306003.15	данные отсутствуют	0.3
151	428307.99	1305998.55	данные отсутствуют	0.3
152	428312.86	1305994.44	данные отсутствуют	0.3

Государственный регистратор		ФГИС ЕГРН
полное наименование должности	подпись	инициалы, фамилия

М.П.



Выписка из Единого государственного реестра недвижимости об объекте недвижимости  
**Сведения о частях земельного участка**

<b>Земельный участок</b>			
(вид объекта недвижимости)			
Лист № ____ Раздела <b>4.2</b>	Всего листов раздела <b>4.2</b> : ____	Всего разделов: ____	Всего листов выписки: ____
<b>29.06.2019 № 99/2019/269975739</b>			
Кадастровый номер:		<b>23:40:0407009:31</b>	

Номер точки	Координаты, м		Описание закрепления на местности	Средняя квадратическая погрешность определения координат характерных точек границы части земельного участка, м
	X	Y		
1	2	3	4	5
153	428316.77	1305999	данные отсутствуют	0.3
154	428309.1	1306005.76	данные отсутствуют	0.3
155	428304.35	1306009.72	данные отсутствуют	0.3
156	428300.92	1306005.52	данные отсутствуют	0.3
157	428305.72	1306001.62	данные отсутствуют	0.3
158	428297.56	1306016.59	данные отсутствуют	0.3
159	428300.06	1306014.11	данные отсутствуют	0.3
160	428305.02	1306019.12	данные отсутствуют	0.3
161	428302.38	1306021.65	данные отсутствуют	0.3
162	428299.15	1306012.85	данные отсутствуют	0.3
163	428296.51	1306015.43	данные отсутствуют	0.3
164	428291.74	1306010.13	данные отсутствуют	0.3
165	428294.28	1306007.74	данные отсутствуют	0.3
166	428294.95	1305999.57	данные отсутствуют	0.3
167	428299.02	1306005.95	данные отсутствуют	0.3
168	428296.49	1306007.63	данные отсутствуют	0.3
169	428292.44	1306001.29	данные отсутствуют	0.3

Государственный регистратор		ФГИС ЕГРН
полное наименование должности	подпись	инициалы, фамилия

М.П.

Выписка из Единого государственного реестра недвижимости об объекте недвижимости  
**Сведения о частях земельного участка**

<b>Земельный участок</b>			
(вид объекта недвижимости)			
Лист № ____ Раздела <b>4.2</b>	Всего листов раздела <b>4.2</b> : ____	Всего разделов: ____	Всего листов выписки: ____
<b>29.06.2019 № 99/2019/269975739</b>			
Кадастровый номер:		<b>23:40:0407009:31</b>	

Номер точки	Координаты, м		Описание закрепления на местности	Средняя квадратическая погрешность определения координат характерных точек границы части земельного участка, м
	X	Y		
1	2	3	4	5
170	428283	1306000.72	данные отсутствуют	0.3
171	428284.99	1305998.94	данные отсутствуют	0.3
172	428289.91	1306005.19	данные отсутствуют	0.3
173	428287.88	1306006.97	данные отсутствуют	0.3
174	428334.06	1306017.48	данные отсутствуют	0.3
175	428331.46	1306015.03	данные отсутствуют	0.3
176	428335.74	1306010.53	данные отсутствуют	0.3
177	428338.27	1306012.94	данные отсутствуют	0.3
178	428325.51	1305991.5	данные отсутствуют	0.3
179	428320.69	1305995.66	данные отсутствуют	0.3
180	428316.7	1305991.08	данные отсутствуют	0.3
181	428321.51	1305986.93	данные отсутствуют	0.3
182	428337.31	1305969.87	данные отсутствуют	0.3
183	428329.66	1305961.89	данные отсутствуют	0.3
184	428331.94	1305959.72	данные отсутствуют	0.3
185	428339.58	1305967.73	данные отсутствуют	0.3
186	428335.05	1305972.27	данные отсутствуют	0.3

Государственный регистратор		ФГИС ЕГРН
полное наименование должности	подпись	инициалы, фамилия

М.П.

Выписка из Единого государственного реестра недвижимости об объекте недвижимости  
**Сведения о частях земельного участка**

<b>Земельный участок</b>			
(вид объекта недвижимости)			
Лист № ____ Раздела <b>4.2</b>	Всего листов раздела <b>4.2</b> : ____	Всего разделов: ____	Всего листов выписки: ____
<b>29.06.2019 № 99/2019/269975739</b>			
Кадастровый номер:		<b>23:40:0407009:31</b>	

Номер точки	Координаты, м		Описание закрепления на местности	Средняя квадратическая погрешность определения координат характерных точек границы части земельного участка, м
	X	Y		
1	2	3	4	5
187	428332.98	1305974.04	данные отсутствуют	0.3
188	428329.02	1305969.48	данные отсутствуют	0.3
189	428331.1	1305967.79	данные отсутствуют	0.3
190	428327.46	1305975.96	данные отсутствуют	0.3
191	428323.41	1305971.56	данные отсутствуют	0.3
192	428325.47	1305969.64	данные отсутствуют	0.3
193	428329.52	1305974.12	данные отсутствуют	0.3
194	428326.19	1305977.14	данные отсутствуют	0.3
195	428324.19	1305979.01	данные отсутствуют	0.3
196	428320.1	1305974.62	данные отсутствуют	0.3
197	428322.1	1305972.69	данные отсутствуют	0.3
198	428320.54	1305982.17	данные отсутствуют	0.3
199	428316.35	1305977.96	данные отсутствуют	0.3
200	428318.33	1305975.97	данные отсутствуют	0.3
201	428322.51	1305980.32	данные отсутствуют	0.3
202	428318.47	1305983.81	данные отсутствуют	0.3
203	428316.23	1305985.88	данные отсутствуют	0.3

Государственный регистратор		ФГИС ЕГРН
полное наименование должности	подпись	инициалы, фамилия

М.П.

Выписка из Единого государственного реестра недвижимости об объекте недвижимости  
**Сведения о частях земельного участка**

<b>Земельный участок</b>			
(вид объекта недвижимости)			
Лист № ___ Раздела <b>4.2</b>	Всего листов раздела <b>4.2</b> : ___	Всего разделов: ___	Всего листов выписки: ___
<b>29.06.2019 № 99/2019/269975739</b>			
Кадастровый номер:		<b>23:40:0407009:31</b>	

Номер точки	Координаты, м		Описание закрепления на местности	Средняя квадратическая погрешность определения координат характерных точек границы части земельного участка, м
	X	Y		
1	2	3	4	5
204	428312.14	1305981.3	данные отсутствуют	0.3
205	428314.44	1305979.25	данные отсутствуют	0.3
206	428327.28	1305963.57	данные отсутствуют	0.3
207	428325.43	1305961.55	данные отсутствуют	0.3
208	428329.93	1305957.54	данные отсутствуют	0.3
209	428331.72	1305959.51	данные отсутствуют	0.3
210	428328.98	1305956.92	данные отсутствуют	0.3
211	428327.48	1305959.7	данные отсутствуют	0.3
212	428317.84	1305954.4	данные отсутствуют	0.3
213	428319.38	1305951.66	данные отсутствуют	0.3
214	428323.18	1305960.98	данные отсутствуют	0.3
215	428315.08	1305968.55	данные отсутствуют	0.3
216	428312.94	1305966.31	данные отсутствуют	0.3
217	428321.03	1305958.8	данные отсутствуют	0.3
218	428310.31	1305962.81	данные отсутствуют	0.3
219	428308.33	1305960.42	данные отсутствуют	0.3
220	428316.85	1305953.51	данные отсутствуют	0.3

Государственный регистратор		ФГИС ЕГРН
полное наименование должности	подпись	инициалы, фамилия

М.П.

Выписка из Единого государственного реестра недвижимости об объекте недвижимости  
**Сведения о частях земельного участка**

<b>Земельный участок</b>			
(вид объекта недвижимости)			
Лист № ___ Раздела <b>4.2</b>	Всего листов раздела <b>4.2</b> : ___	Всего разделов: ___	Всего листов выписки: ___
<b>29.06.2019 № 99/2019/269975739</b>			
Кадастровый номер:		<b>23:40:0407009:31</b>	

Номер точки	Координаты, м		Описание закрепления на местности	Средняя квадратическая погрешность определения координат характерных точек границы части земельного участка, м
	X	Y		
1	2	3	4	5
221	428318.81	1305955.94	данные отсутствуют	0.3
222	428315.76	1305975.19	данные отсутствуют	0.3
223	428311.43	1305979.37	данные отсутствуют	0.3
224	428309.53	1305977.44	данные отсутствуют	0.3
225	428313.91	1305973.24	данные отсутствуют	0.3
226	428312.89	1305973	данные отсутствуют	0.3
227	428310.78	1305975.07	данные отсутствуют	0.3
228	428307.81	1305971.92	данные отсутствуют	0.3
229	428309.92	1305969.88	данные отсутствуют	0.3
230	428305.72	1305979.32	данные отсутствуют	0.3
231	428303.73	1305977.2	данные отсутствуют	0.3
232	428307.21	1305974	данные отсутствуют	0.3
233	428309.17	1305976.1	данные отсутствуют	0.3
234	428300.64	1305985.65	данные отсутствуют	0.3
235	428297.44	1305982.17	данные отсутствуют	0.3
236	428299.58	1305980.22	данные отсутствуют	0.3
237	428302.77	1305983.69	данные отсутствуют	0.3

Государственный регистратор		ФГИС ЕГРН
полное наименование должности	подпись	инициалы, фамилия

М.П.

Выписка из Единого государственного реестра недвижимости об объекте недвижимости  
**Сведения о частях земельного участка**

<b>Земельный участок</b>			
(вид объекта недвижимости)			
Лист № ____ Раздела <b>4.2</b>	Всего листов раздела <b>4.2</b> : ____	Всего разделов: ____	Всего листов выписки: ____
<b>29.06.2019 № 99/2019/269975739</b>			
Кадастровый номер:		<b>23:40:0407009:31</b>	

Номер точки	Координаты, м		Описание закрепления на местности	Средняя квадратическая погрешность определения координат характерных точек границы части земельного участка, м
	X	Y		
1	2	3	4	5
238	428286.17	1305992.98	данные отсутствуют	0.3
239	428288.23	1305991.42	данные отсутствуют	0.3
240	428291.41	1305995.56	данные отсутствуют	0.3
241	428289.37	1305997.16	данные отсутствуют	0.3
242	428301.03	1305966.62	данные отсутствуют	0.3
243	428303.69	1305964.37	данные отсутствуют	0.3
244	428305.31	1305966.23	данные отсутствуют	0.3
245	428302.66	1305968.53	данные отсутствуют	0.3
246	428303.16	1305970.06	данные отсутствуют	0.3
247	428300.71	1305972.13	данные отсутствуют	0.3
248	428298.06	1305969.01	данные отсутствуют	0.3
249	428300.45	1305967.08	данные отсутствуют	0.3
250	428300.18	1305972.54	данные отсутствуют	0.3
251	428297.73	1305974.66	данные отсутствуют	0.3
252	428295.17	1305971.54	данные отсутствуют	0.3
253	428297.52	1305969.52	данные отсутствуют	0.3
254	428294.69	1305971.82	данные отсутствуют	0.3

Государственный регистратор		ФГИС ЕГРН
полное наименование должности	подпись	инициалы, фамилия

М.П.

Выписка из Единого государственного реестра недвижимости об объекте недвижимости  
**Сведения о частях земельного участка**

<b>Земельный участок</b>			
(вид объекта недвижимости)			
Лист № ____ Раздела <b>4.2</b>	Всего листов раздела <b>4.2</b> : ____	Всего разделов: ____	Всего листов выписки: ____
<b>29.06.2019 № 99/2019/269975739</b>			
Кадастровый номер:		<b>23:40:0407009:31</b>	

Номер точки	Координаты, м		Описание закрепления на местности	Средняя квадратическая погрешность определения координат характерных точек границы части земельного участка, м
	X	Y		
1	2	3	4	5
255	428297.31	1305975.02	данные отсутствуют	0.3
256	428294.9	1305977.09	данные отсутствуют	0.3
257	428292.23	1305974	данные отсутствуют	0.3
258	428293.85	1305977.91	данные отсутствуют	0.3
259	428291.36	1305979.82	данные отсутствуют	0.3
260	428288.75	1305976.79	данные отсутствуют	0.3
261	428291.22	1305974.82	данные отсутствуют	0.3
262	428290.74	1305980.43	данные отсутствуют	0.3
263	428288.4	1305982.48	данные отсутствуют	0.3
264	428285.7	1305979.5	данные отсутствуют	0.3
265	428287.98	1305977.51	данные отсутствуют	0.3
266	428296.28	1305987.49	данные отсутствуют	0.3
267	428294.17	1305989.54	данные отсутствуют	0.3
268	428291.02	1305986.04	данные отсутствуют	0.3
269	428293.14	1305984.05	данные отсутствуют	0.3
270	428351.39	1305987.62	данные отсутствуют	0.3
271	428349.11	1305985.1	данные отсутствуют	0.3

Государственный регистратор		ФГИС ЕГРН
полное наименование должности	подпись	инициалы, фамилия

М.П.

Выписка из Единого государственного реестра недвижимости об объекте недвижимости  
**Сведения о частях земельного участка**

<b>Земельный участок</b>			
(вид объекта недвижимости)			
Лист № ____ Раздела <b>4.2</b>	Всего листов раздела <b>4.2</b> : ____	Всего разделов: ____	Всего листов выписки: ____
<b>29.06.2019 № 99/2019/269975739</b>			
Кадастровый номер:		<b>23:40:0407009:31</b>	

Номер точки	Координаты, м		Описание закрепления на местности	Средняя квадратическая погрешность определения координат характерных точек границы части земельного участка, м
	X	Y		
1	2	3	4	5
272	428353.21	1305981.48	данные отсутствуют	0.3
273	428355.42	1305984.06	данные отсутствуют	0.3
274	428332.92	1305942.03	данные отсутствуют	0.3
275	428334.6	1305939.6	данные отсутствуют	0.3
276	428340.63	1305943.76	данные отсутствуют	0.3
277	428338.86	1305946.2	данные отсутствуют	0.3
278	428325.55	1305937.04	данные отсутствуют	0.3
279	428327.22	1305934.59	данные отсутствуют	0.3
280	428333.15	1305938.76	данные отсутствуют	0.3
281	428331.48	1305941.15	данные отсутствуют	0.3
282	428317.87	1305931.74	данные отсутствуют	0.3
283	428319.54	1305929.33	данные отсутствуют	0.3
284	428325.5	1305933.46	данные отсутствуют	0.3
285	428323.86	1305935.89	данные отсутствуют	0.3
286	428310.52	1305926.62	данные отсутствуют	0.3
287	428312.13	1305924.19	данные отсутствуют	0.3
288	428318.22	1305928.34	данные отсутствуют	0.3

Государственный регистратор		ФГИС ЕГРН
полное наименование должности	подпись	инициалы, фамилия

М.П.



Выписка из Единого государственного реестра недвижимости об объекте недвижимости  
**Сведения о частях земельного участка**

<b>Земельный участок</b>			
(вид объекта недвижимости)			
Лист № ____ Раздела <b>4.2</b>	Всего листов раздела <b>4.2</b> : ____	Всего разделов: ____	Всего листов выписки: ____
<b>29.06.2019 № 99/2019/269975739</b>			
Кадастровый номер:		<b>23:40:0407009:31</b>	

Номер точки	Координаты, м		Описание закрепления на местности	Средняя квадратическая погрешность определения координат характерных точек границы части земельного участка, м
	X	Y		
1	2	3	4	5
289	428316.55	1305930.84	данные отсутствуют	0.3
290	428303.28	1305921.45	данные отсутствуют	0.3
291	428305	1305919.01	данные отсутствуют	0.3
292	428310.94	1305923.36	данные отсутствуют	0.3
293	428309.22	1305925.7	данные отсутствуют	0.3
294	428295.26	1305959.78	данные отсутствуют	0.3
295	428297.83	1305957.53	данные отсутствуют	0.3
296	428302.49	1305962.89	данные отсутствуют	0.3
297	428299.9	1305965.16	данные отсутствуют	0.3
298	428296.78	1305967.99	данные отсутствуют	0.3
299	428292.16	1305962.61	данные отсутствуют	0.3
300	428294.62	1305960.44	данные отсутствуют	0.3
301	428299.23	1305965.79	данные отсутствуют	0.3
302	428286.62	1305975.78	данные отсутствуют	0.3
303	428282.34	1305970.07	данные отсутствуют	0.3
304	428284.92	1305968.16	данные отсутствуют	0.3
305	428289.12	1305973.94	данные отсутствуют	0.3

Государственный регистратор		ФГИС ЕГРН
полное наименование должности	подпись	инициалы, фамилия

М.П.

Выписка из Единого государственного реестра недвижимости об объекте недвижимости  
**Сведения о частях земельного участка**

<b>Земельный участок</b>			
(вид объекта недвижимости)			
Лист № ____ Раздела <b>4.2</b>	Всего листов раздела <b>4.2</b> : ____	Всего разделов: ____	Всего листов выписки: ____
<b>29.06.2019 № 99/2019/269975739</b>			
Кадастровый номер:		<b>23:40:0407009:31</b>	

Номер точки	Координаты, м		Описание закрепления на местности	Средняя квадратическая погрешность определения координат характерных точек границы части земельного участка, м
	X	Y		
1	2	3	4	5
306	428276.49	1305981.66	данные отсутствуют	0.3
307	428278.69	1305979.85	данные отсутствуют	0.3
308	428282.62	1305984.43	данные отсутствуют	0.3
309	428280.32	1305986.44	данные отсутствуют	0.3
310	428270.31	1305974.39	данные отсутствуют	0.3
311	428272.56	1305972.55	данные отсутствуют	0.3
312	428276.34	1305977.15	данные отсутствуют	0.3
313	428274.08	1305979.05	данные отсутствуют	0.3
314	428261.39	1305968.78	данные отсутствуют	0.3
315	428262.87	1305966.53	данные отсутствуют	0.3
316	428268.95	1305970.61	данные отсутствуют	0.3
317	428267.4	1305973	данные отсутствуют	0.3
318	428254.05	1305963.55	данные отсутствуют	0.3
319	428255.73	1305961.21	данные отсутствуют	0.3
320	428259.83	1305964.2	данные отсутствуют	0.3
321	428258.23	1305966.48	данные отсутствуют	0.3
322	428247.15	1305958.47	данные отсутствуют	0.3

Государственный регистратор		ФГИС ЕГРН
полное наименование должности	подпись	инициалы, фамилия

М.П.

Выписка из Единого государственного реестра недвижимости об объекте недвижимости  
**Сведения о частях земельного участка**

<b>Земельный участок</b>			
(вид объекта недвижимости)			
Лист № ____ Раздела <b>4.2</b>	Всего листов раздела <b>4.2</b> : ____	Всего разделов: ____	Всего листов выписки: ____
<b>29.06.2019 № 99/2019/269975739</b>			
Кадастровый номер:		<b>23:40:0407009:31</b>	

Номер точки	Координаты, м		Описание закрепления на местности	Средняя квадратическая погрешность определения координат характерных точек границы части земельного участка, м
	X	Y		
1	2	3	4	5
323	428248.81	1305956.11	данные отсутствуют	0.3
324	428252.91	1305959.04	данные отсутствуют	0.3
325	428251.34	1305961.35	данные отсутствуют	0.3
326	428240.29	1305953.6	данные отсутствуют	0.3
327	428242.02	1305951.11	данные отсутствуют	0.3
328	428246.46	1305954.23	данные отсутствуют	0.3
329	428244.72	1305956.73	данные отсутствуют	0.3
330	428233.35	1305948.96	данные отсутствуют	0.3
331	428235.03	1305946.4	данные отсутствуют	0.3
332	428239.61	1305949.31	данные отсутствуют	0.3
333	428237.92	1305951.85	данные отсутствуют	0.3
334	428217.85	1305938.15	данные отсутствуют	0.3
335	428219.5	1305935.6	данные отсутствуют	0.3
336	428224.97	1305939.06	данные отсутствуют	0.3
337	428223.31	1305941.6	данные отсутствуют	0.3
338	428225.58	1305943.14	данные отсутствуют	0.3
339	428227.4	1305940.64	данные отсутствуют	0.3

Государственный регистратор		ФГИС ЕГРН
полное наименование должности	подпись	инициалы, фамилия

М.П.

Выписка из Единого государственного реестра недвижимости об объекте недвижимости  
**Сведения о частях земельного участка**

<b>Земельный участок</b>			
(вид объекта недвижимости)			
Лист № ___ Раздела <b>4.2</b>	Всего листов раздела <b>4.2</b> : ___	Всего разделов: ___	Всего листов выписки: ___
<b>29.06.2019 № 99/2019/269975739</b>			
Кадастровый номер:		<b>23:40:0407009:31</b>	

Номер точки	Координаты, м		Описание закрепления на местности	Средняя квадратическая погрешность определения координат характерных точек границы части земельного участка, м
	X	Y		
1	2	3	4	5
340	428232.62	1305944.54	данные отсутствуют	0.3
341	428230.94	1305946.89	данные отсутствуют	0.3
342	428209.22	1305933.26	данные отсутствуют	0.3
343	428211.06	1305930.26	данные отсутствуют	0.3
344	428216.94	1305933.97	данные отсутствуют	0.3
345	428215.08	1305937	данные отсутствуют	0.3
346	428201.7	1305927.53	данные отсутствуют	0.3
347	428203.21	1305925.15	данные отсутствуют	0.3
348	428208.64	1305928.65	данные отсутствуют	0.3
349	428207.13	1305930.99	данные отсутствуют	0.3
350	428193.93	1305922.38	данные отсутствуют	0.3
351	428195.48	1305919.96	данные отсутствуют	0.3
352	428200.91	1305923.51	данные отсутствуют	0.3
353	428199.36	1305925.9	данные отсутствуют	0.3
354	428186.36	1305917.53	данные отсутствуют	0.3
355	428188.09	1305914.94	данные отсутствуют	0.3
356	428193.14	1305918.42	данные отсутствуют	0.3

Государственный регистратор		ФГИС ЕГРН
полное наименование должности	подпись	инициалы, фамилия

М.П.

Выписка из Единого государственного реестра недвижимости об объекте недвижимости  
**Сведения о частях земельного участка**

<b>Земельный участок</b>			
(вид объекта недвижимости)			
Лист № ___ Раздела <b>4.2</b>	Всего листов раздела <b>4.2</b> : ___	Всего разделов: ___	Всего листов выписки: ___
<b>29.06.2019 № 99/2019/269975739</b>			
Кадастровый номер:		<b>23:40:0407009:31</b>	

Номер точки	Координаты, м		Описание закрепления на местности	Средняя квадратическая погрешность определения координат характерных точек границы части земельного участка, м
	X	Y		
1	2	3	4	5
357	428191.38	1305921.05	данные отсутствуют	0.3
358	428184.68	1305916.44	данные отсутствуют	0.3
359	428180.78	1305913.82	данные отсутствуют	0.3
360	428182.56	1305911.22	данные отсутствуют	0.3
361	428186.35	1305913.88	данные отсутствуют	0.3
362	428285.97	1305947.02	данные отсутствуют	0.3
363	428287.93	1305944.55	данные отсутствуют	0.3
364	428292.72	1305948.31	данные отсутствуют	0.3
365	428290.74	1305950.65	данные отсутствуют	0.3
366	428278.33	1305941.52	данные отсутствуют	0.3
367	428280	1305938.97	данные отсутствуют	0.3
368	428286.38	1305943.31	данные отсутствуют	0.3
369	428284.66	1305945.78	данные отсутствуют	0.3
370	428280.09	1305905.4	данные отсутствуют	0.3
371	428283.59	1305910.59	данные отсутствуют	0.3
372	428280.6	1305912.56	данные отсутствуют	0.3
373	428277.21	1305907.4	данные отсутствуют	0.3

Государственный регистратор		ФГИС ЕГРН
полное наименование должности	подпись	инициалы, фамилия

М.П.

Выписка из Единого государственного реестра недвижимости об объекте недвижимости  
**Сведения о частях земельного участка**

<b>Земельный участок</b>			
(вид объекта недвижимости)			
Лист № ____ Раздела <b>4.2</b>	Всего листов раздела <b>4.2</b> : ____	Всего разделов: ____	Всего листов выписки: ____
<b>29.06.2019 № 99/2019/269975739</b>			
Кадастровый номер:		<b>23:40:0407009:31</b>	

Номер точки	Координаты, м		Описание закрепления на местности	Средняя квадратическая погрешность определения координат характерных точек границы части земельного участка, м
	X	Y		
1	2	3	4	5
374	428228.71	1305874.1	данные отсутствуют	0.3
375	428237.99	1305868.96	данные отсутствуют	0.3
376	428240.91	1305874.33	данные отсутствуют	0.3
377	428231.71	1305879.59	данные отсутствуют	0.3
378	428235.07	1305865.56	данные отсутствуют	0.3
379	428233.05	1305867.39	данные отсутствуют	0.3
380	428229.96	1305864.1	данные отсутствуют	0.3
381	428232.01	1305862.24	данные отсутствуют	0.3
382	428307.83	1305863.93	данные отсутствуют	0.3
383	428309.8	1305861.59	данные отсутствуют	0.3
384	428314.37	1305865.45	данные отсутствуют	0.3
385	428312.41	1305867.75	данные отсутствуют	0.3
386	428295.92	1305852.05	данные отсутствуют	0.3
387	428298.12	1305850	данные отсутствуют	0.3
388	428302.66	1305854.91	данные отсутствуют	0.3
389	428300.44	1305857	данные отсутствуют	0.3
390	428278.12	1305863.05	данные отсутствуют	0.3

Государственный регистратор		ФГИС ЕГРН
полное наименование должности	подпись	инициалы, фамилия

М.П.

Выписка из Единого государственного реестра недвижимости об объекте недвижимости  
**Сведения о частях земельного участка**

<b>Земельный участок</b>			
(вид объекта недвижимости)			
Лист № ___ Раздела <b>4.2</b>	Всего листов раздела <b>4.2</b> : ___	Всего разделов: ___	Всего листов выписки: ___
<b>29.06.2019 № 99/2019/269975739</b>			
Кадастровый номер:		<b>23:40:0407009:31</b>	

Номер точки	Координаты, м		Описание закрепления на местности	Средняя квадратическая погрешность определения координат характерных точек границы части земельного участка, м
	X	Y		
1	2	3	4	5
391	428275.26	1305866.2	данные отсутствуют	0.3
392	428271.27	1305862.52	данные отсутствуют	0.3
393	428273.97	1305859.32	данные отсутствуют	0.3
394	428235.1	1305854.32	данные отсутствуют	0.3
395	428237.1	1305852.43	данные отсутствуют	0.3
396	428241.42	1305856.57	данные отсутствуют	0.3
397	428239.52	1305858.46	данные отсутствуют	0.3
398	428262.68	1305850.12	данные отсутствуют	0.3
399	428264.38	1305847.89	данные отсутствуют	0.3
400	428270.68	1305852.74	данные отсутствуют	0.3
401	428268.9	1305854.9	данные отсутствуют	0.3

Государственный регистратор		ФГИС ЕГРН
полное наименование должности	подпись	инициалы, фамилия

М.П.

Выписка из Единого государственного реестра недвижимости об объекте недвижимости  
Сведения о частях земельного участка

<b>Земельный участок</b>				
(вид объекта недвижимости)				
Лист № ____ Раздела <b>4.2</b>		Всего листов раздела <b>4.2</b> : ____		Всего разделов: ____
Всего листов выписки: ____				
<b>29.06.2019 № 99/2019/269975739</b>				
Кадастровый номер:			<b>23:40:0407009:31</b>	
Сведения о характерных точках границы части (частей) земельного участка				
Учетный номер части: 38				
Система координат: МСК 23, зона 1				
Зона №				
Номер точки	Координаты, м		Описание закрепления на местности	Средняя квадратическая погрешность определения координат характерных точек границы части земельного участка, м
	X	Y		
1	2	3	4	5
18	428270.18	1305928.09	данные отсутствуют	0.3
19	428278.52	1305933.91	данные отсутствуют	0.3
20	428274.2	1305940.15	данные отсутствуют	0.3
21	428265.81	1305934.39	данные отсутствуют	0.3
22	428402	1305962.18	данные отсутствуют	0.3
23	428399.77	1305964.35	данные отсутствуют	0.3
24	428397.55	1305962.06	данные отсутствуют	0.3
25	428399.77	1305959.87	данные отсутствуют	0.3
26	428392.83	1305985.84	данные отсутствуют	0.3
27	428390.1	1305984.67	данные отсутствуют	0.3
28	428396.01	1305970.83	данные отсутствуют	0.3
29	428398.77	1305971.99	данные отсутствуют	0.3
30	428379.22	1305989.88	данные отсутствуют	0.3
31	428377.08	1305992	данные отсутствуют	0.3
32	428374.19	1305988.99	данные отсутствуют	0.3
33	428376.42	1305986.89	данные отсутствуют	0.3
Государственный регистратор			ФГИС ЕГРН	
полное наименование должности			подпись	
			инициалы, фамилия	

М.П.



Выписка из Единого государственного реестра недвижимости об объекте недвижимости  
**Сведения о частях земельного участка**

<b>Земельный участок</b>			
(вид объекта недвижимости)			
Лист № ___ Раздела <b>4.2</b>	Всего листов раздела <b>4.2</b> : ___	Всего разделов: ___	Всего листов выписки: ___
<b>29.06.2019 № 99/2019/269975739</b>			
Кадастровый номер:		<b>23:40:0407009:31</b>	

Номер точки	Координаты, м		Описание закрепления на местности	Средняя квадратическая погрешность определения координат характерных точек границы части земельного участка, м
	X	Y		
1	2	3	4	5
34	428373.66	1306003.93	данные отсутствуют	0.3
35	428370	1306007.65	данные отсутствуют	0.3
36	428367.68	1306005.4	данные отсутствуют	0.3
37	428371.32	1306001.6	данные отсутствуют	0.3
38	428368.61	1306009.95	данные отсутствуют	0.3
39	428360.35	1306018.13	данные отсутствуют	0.3
40	428357.52	1306015.45	данные отсутствуют	0.3
41	428365.82	1306007.18	данные отсутствуют	0.3
42	428358.15	1306020.05	данные отсутствуют	0.3
43	428353.77	1306024.34	данные отсутствуют	0.3
44	428351.12	1306021.58	данные отсутствуют	0.3
45	428355.4	1306017.32	данные отсутствуют	0.3
46	428351.63	1306026.35	данные отсутствуют	0.3
47	428347.19	1306030.47	данные отсутствуют	0.3
48	428344.61	1306027.85	данные отсутствуют	0.3
49	428348.93	1306023.69	данные отсутствуют	0.3
50	428340.39	1306036.94	данные отсутствуют	0.3

Государственный регистратор		ФГИС ЕГРН
полное наименование должности	подпись	инициалы, фамилия

М.П.

Выписка из Единого государственного реестра недвижимости об объекте недвижимости  
**Сведения о частях земельного участка**

<b>Земельный участок</b>			
(вид объекта недвижимости)			
Лист № ___ Раздела <b>4.2</b>	Всего листов раздела <b>4.2</b> : ___	Всего разделов: ___	Всего листов выписки: ___
<b>29.06.2019 № 99/2019/269975739</b>			
Кадастровый номер:		<b>23:40:0407009:31</b>	

Номер точки	Координаты, м		Описание закрепления на местности	Средняя квадратическая погрешность определения координат характерных точек границы части земельного участка, м
	X	Y		
1	2	3	4	5
51	428337.96	1306034.18	данные отсутствуют	0.3
52	428342.36	1306029.95	данные отсутствуют	0.3
53	428344.84	1306032.58	данные отсутствуют	0.3
54	428370.13	1305971.52	данные отсутствуют	0.3
55	428377.37	1305978.5	данные отсутствуют	0.3
56	428374.98	1305980.85	данные отсутствуют	0.3
57	428367.81	1305973.93	данные отсутствуют	0.3
58	428353.94	1305991.52	данные отсутствуют	0.3
59	428352.29	1305989.61	данные отсутствуют	0.3
60	428356.39	1305986.04	данные отсутствуют	0.3
61	428358.01	1305987.9	данные отсутствуют	0.3
62	428349.93	1305996.49	данные отсутствуют	0.3
63	428348.24	1305994.81	данные отсутствуют	0.3
64	428352.33	1305991.1	данные отсутствуют	0.3
65	428354	1305992.89	данные отсутствуют	0.3
66	428340.41	1306010.75	данные отсутствуют	0.3
67	428337.83	1306008.32	данные отсутствуют	0.3

Государственный регистратор		ФГИС ЕГРН
полное наименование должности	подпись	инициалы, фамилия

М.П.

Выписка из Единого государственного реестра недвижимости об объекте недвижимости  
**Сведения о частях земельного участка**

<b>Земельный участок</b>			
(вид объекта недвижимости)			
Лист № ___ Раздела <b>4.2</b>	Всего листов раздела <b>4.2</b> : ___	Всего разделов: ___	Всего листов выписки: ___
<b>29.06.2019 № 99/2019/269975739</b>			
Кадастровый номер:		<b>23:40:0407009:31</b>	

Номер точки	Координаты, м		Описание закрепления на местности	Средняя квадратическая погрешность определения координат характерных точек границы части земельного участка, м
	X	Y		
1	2	3	4	5
68	428342.18	1306003.64	данные отсутствуют	0.3
69	428344.8	1306006.35	данные отсутствуют	0.3
70	428327.46	1306025.99	данные отсутствуют	0.3
71	428324.05	1306022.84	данные отсутствуют	0.3
72	428330.96	1306015.63	данные отсутствуют	0.3
73	428334.37	1306018.74	данные отсутствуют	0.3
74	428324.95	1306033.49	данные отсутствуют	0.3
75	428326.94	1306030.37	данные отсутствуют	0.3
76	428332.08	1306033.89	данные отсутствуют	0.3
77	428330.06	1306037.07	данные отсутствуют	0.3
78	428318.21	1306029.01	данные отсутствуют	0.3
79	428320.23	1306025.96	данные отсутствуют	0.3
80	428325.36	1306029.41	данные отсутствуют	0.3
81	428323.37	1306032.43	данные отсутствуют	0.3
82	428363.87	1305970.48	данные отсутствуют	0.3
83	428366.18	1305968.35	данные отсутствуют	0.3
84	428368.91	1305971.33	данные отсутствуют	0.3

Государственный регистратор		ФГИС ЕГРН
полное наименование должности	подпись	инициалы, фамилия

М.П.

Выписка из Единого государственного реестра недвижимости об объекте недвижимости  
**Сведения о частях земельного участка**

<b>Земельный участок</b>			
(вид объекта недвижимости)			
Лист № ____ Раздела <b>4.2</b>	Всего листов раздела <b>4.2</b> : ____	Всего разделов: ____	Всего листов выписки: ____
<b>29.06.2019 № 99/2019/269975739</b>			
Кадастровый номер:		<b>23:40:0407009:31</b>	

Номер точки	Координаты, м		Описание закрепления на местности	Средняя квадратическая погрешность определения координат характерных точек границы части земельного участка, м
	X	Y		
1	2	3	4	5
85	428366.58	1305973.47	данные отсутствуют	0.3
86	428360.81	1305973.25	данные отсутствуют	0.3
87	428363.21	1305971.21	данные отсутствуют	0.3
88	428365.85	1305974.3	данные отсутствуют	0.3
89	428363.49	1305976.33	данные отсутствуют	0.3
90	428360.46	1305978.95	данные отсутствуют	0.3
91	428357.79	1305975.88	данные отсутствуют	0.3
92	428360.15	1305973.8	данные отсутствуют	0.3
93	428362.74	1305976.86	данные отсутствуют	0.3
94	428356.07	1305983.45	данные отсутствуют	0.3
95	428353.84	1305980.9	данные отсутствуют	0.3
96	428357.96	1305977.26	данные отсутствуют	0.3
97	428360.25	1305979.77	данные отсутствуют	0.3
98	428345.15	1305993.04	данные отсутствуют	0.3
99	428343.08	1305990.72	данные отсутствуют	0.3
100	428348.49	1305985.88	данные отсутствуют	0.3
101	428350.58	1305988.24	данные отсутствуют	0.3

Государственный регистратор		ФГИС ЕГРН
полное наименование должности	подпись	инициалы, фамилия

М.П.

Выписка из Единого государственного реестра недвижимости об объекте недвижимости  
**Сведения о частях земельного участка**

<b>Земельный участок</b>			
(вид объекта недвижимости)			
Лист № ___ Раздела <b>4.2</b>	Всего листов раздела <b>4.2</b> : ___	Всего разделов: ___	Всего листов выписки: ___
<b>29.06.2019 № 99/2019/269975739</b>			
Кадастровый номер:		<b>23:40:0407009:31</b>	

Номер точки	Координаты, м		Описание закрепления на местности	Средняя квадратическая погрешность определения координат характерных точек границы части земельного участка, м
	X	Y		
1	2	3	4	5
102	428334.54	1306002.11	данные отсутствуют	0.3
103	428332.5	1305999.74	данные отсутствуют	0.3
104	428338.02	1305994.97	данные отсутствуют	0.3
105	428340.02	1305997.26	данные отсутствуют	0.3
106	428318.45	1306016.35	данные отсутствуют	0.3
107	428316.45	1306013.96	данные отсутствуют	0.3
108	428321.79	1306009.15	данные отсутствуют	0.3
109	428323.86	1306011.49	данные отсутствуют	0.3
110	428307	1306022.16	данные отсутствуют	0.3
111	428312.42	1306017.41	данные отсутствуют	0.3
112	428314.53	1306019.72	данные отсутствуют	0.3
113	428309.02	1306024.44	данные отсутствуют	0.3
114	428375.41	1305941.91	данные отсутствуют	0.3
115	428368.44	1305949.16	данные отсутствуют	0.3
116	428366.14	1305946.8	данные отсутствуют	0.3
117	428372.99	1305939.65	данные отсутствуют	0.3
118	428362.3	1305933.62	данные отсутствуют	0.3

Государственный регистратор		ФГИС ЕГРН
полное наименование должности	подпись	инициалы, фамилия

М.П.

Выписка из Единого государственного реестра недвижимости об объекте недвижимости  
**Сведения о частях земельного участка**

<b>Земельный участок</b>			
(вид объекта недвижимости)			
Лист № ___ Раздела <b>4.2</b>	Всего листов раздела <b>4.2</b> : ___	Всего разделов: ___	Всего листов выписки: ___
<b>29.06.2019 № 99/2019/269975739</b>			
Кадастровый номер:		<b>23:40:0407009:31</b>	

Номер точки	Координаты, м		Описание закрепления на местности	Средняя квадратическая погрешность определения координат характерных точек границы части земельного участка, м
	X	Y		
1	2	3	4	5
119	428369.29	1305927.65	данные отсутствуют	0.3
120	428371.31	1305930.23	данные отсутствуют	0.3
121	428364.27	1305936.06	данные отсутствуют	0.3
122	428360.12	1305931.1	данные отсутствуют	0.3
123	428358.35	1305928.87	данные отсутствуют	0.3
124	428361.89	1305925.89	данные отсутствуют	0.3
125	428363.7	1305928.08	данные отсутствуют	0.3
126	428365.09	1305951.87	данные отсутствуют	0.3
127	428359.57	1305957.62	данные отсутствуют	0.3
128	428356.55	1305954.82	данные отсутствуют	0.3
129	428362.15	1305949.02	данные отсутствуют	0.3
130	428356.85	1305965.48	данные отсутствуют	0.3
131	428354.8	1305967.16	данные отсутствуют	0.3
132	428353.45	1305965.41	данные отсутствуют	0.3
133	428355.22	1305963.77	данные отсутствуют	0.3
134	428353.67	1305967.3	данные отсутствуют	0.3
135	428346.69	1305973.03	данные отсутствуют	0.3

Государственный регистратор		ФГИС ЕГРН
полное наименование должности	подпись	инициалы, фамилия

М.П.

Выписка из Единого государственного реестра недвижимости об объекте недвижимости  
**Сведения о частях земельного участка**

<b>Земельный участок</b>			
(вид объекта недвижимости)			
Лист № ____ Раздела <b>4.2</b>	Всего листов раздела <b>4.2</b> : ____	Всего разделов: ____	Всего листов выписки: ____
<b>29.06.2019 № 99/2019/269975739</b>			
Кадастровый номер:		<b>23:40:0407009:31</b>	

Номер точки	Координаты, м		Описание закрепления на местности	Средняя квадратическая погрешность определения координат характерных точек границы части земельного участка, м
	X	Y		
1	2	3	4	5
136	428344.84	1305970.71	данные отсутствуют	0.3
137	428351.79	1305965.04	данные отсутствуют	0.3
138	428345.47	1305973.82	данные отсутствуют	0.3
139	428341.84	1305976.87	данные отсутствуют	0.3
140	428340.01	1305974.55	данные отсутствуют	0.3
141	428343.69	1305971.55	данные отсутствуют	0.3
142	428341.69	1305979.19	данные отсутствуют	0.3
143	428339.49	1305981.08	данные отсутствуют	0.3
144	428336.37	1305977.5	данные отсутствуют	0.3
145	428338.66	1305975.67	данные отсутствуют	0.3
146	428331.48	1305978.28	данные отсутствуют	0.3
147	428335.52	1305982.8	данные отсутствуют	0.3
148	428330.71	1305986.99	данные отсутствуют	0.3
149	428326.7	1305982.44	данные отсутствуют	0.3
150	428312	1306003.15	данные отсутствуют	0.3
151	428307.99	1305998.55	данные отсутствуют	0.3
152	428312.86	1305994.44	данные отсутствуют	0.3

Государственный регистратор		ФГИС ЕГРН
полное наименование должности	подпись	инициалы, фамилия

М.П.

Выписка из Единого государственного реестра недвижимости об объекте недвижимости  
**Сведения о частях земельного участка**

<b>Земельный участок</b>			
(вид объекта недвижимости)			
Лист № ____ Раздела <b>4.2</b>	Всего листов раздела <b>4.2</b> : ____	Всего разделов: ____	Всего листов выписки: ____
<b>29.06.2019 № 99/2019/269975739</b>			
Кадастровый номер:		<b>23:40:0407009:31</b>	

Номер точки	Координаты, м		Описание закрепления на местности	Средняя квадратическая погрешность определения координат характерных точек границы части земельного участка, м
	X	Y		
1	2	3	4	5
153	428316.77	1305999	данные отсутствуют	0.3
154	428309.1	1306005.76	данные отсутствуют	0.3
155	428304.35	1306009.72	данные отсутствуют	0.3
156	428300.92	1306005.52	данные отсутствуют	0.3
157	428305.72	1306001.62	данные отсутствуют	0.3
158	428297.56	1306016.59	данные отсутствуют	0.3
159	428300.06	1306014.11	данные отсутствуют	0.3
160	428305.02	1306019.12	данные отсутствуют	0.3
161	428302.38	1306021.65	данные отсутствуют	0.3
162	428299.15	1306012.85	данные отсутствуют	0.3
163	428296.51	1306015.43	данные отсутствуют	0.3
164	428291.74	1306010.13	данные отсутствуют	0.3
165	428294.28	1306007.74	данные отсутствуют	0.3
166	428294.95	1305999.57	данные отсутствуют	0.3
167	428299.02	1306005.95	данные отсутствуют	0.3
168	428296.49	1306007.63	данные отсутствуют	0.3
169	428292.44	1306001.29	данные отсутствуют	0.3

Государственный регистратор		ФГИС ЕГРН
полное наименование должности	подпись	инициалы, фамилия

М.П.



Выписка из Единого государственного реестра недвижимости об объекте недвижимости  
**Сведения о частях земельного участка**

<b>Земельный участок</b>			
(вид объекта недвижимости)			
Лист № ____ Раздела <b>4.2</b>	Всего листов раздела <b>4.2</b> : ____	Всего разделов: ____	Всего листов выписки: ____
<b>29.06.2019 № 99/2019/269975739</b>			
Кадастровый номер:		<b>23:40:0407009:31</b>	

Номер точки	Координаты, м		Описание закрепления на местности	Средняя квадратическая погрешность определения координат характерных точек границы части земельного участка, м
	X	Y		
1	2	3	4	5
170	428283	1306000.72	данные отсутствуют	0.3
171	428284.99	1305998.94	данные отсутствуют	0.3
172	428289.91	1306005.19	данные отсутствуют	0.3
173	428287.88	1306006.97	данные отсутствуют	0.3
174	428334.06	1306017.48	данные отсутствуют	0.3
175	428331.46	1306015.03	данные отсутствуют	0.3
176	428335.74	1306010.53	данные отсутствуют	0.3
177	428338.27	1306012.94	данные отсутствуют	0.3
178	428325.51	1305991.5	данные отсутствуют	0.3
179	428320.69	1305995.66	данные отсутствуют	0.3
180	428316.7	1305991.08	данные отсутствуют	0.3
181	428321.51	1305986.93	данные отсутствуют	0.3
182	428337.31	1305969.87	данные отсутствуют	0.3
183	428329.66	1305961.89	данные отсутствуют	0.3
184	428331.94	1305959.72	данные отсутствуют	0.3
185	428339.58	1305967.73	данные отсутствуют	0.3
186	428335.05	1305972.27	данные отсутствуют	0.3

Государственный регистратор		ФГИС ЕГРН
полное наименование должности	подпись	инициалы, фамилия

М.П.

Выписка из Единого государственного реестра недвижимости об объекте недвижимости  
**Сведения о частях земельного участка**

<b>Земельный участок</b>			
(вид объекта недвижимости)			
Лист № ___ Раздела <b>4.2</b>	Всего листов раздела <b>4.2</b> : ___	Всего разделов: ___	Всего листов выписки: ___
<b>29.06.2019 № 99/2019/269975739</b>			
Кадастровый номер:		<b>23:40:0407009:31</b>	

Номер точки	Координаты, м		Описание закрепления на местности	Средняя квадратическая погрешность определения координат характерных точек границы части земельного участка, м
	X	Y		
1	2	3	4	5
187	428332.98	1305974.04	данные отсутствуют	0.3
188	428329.02	1305969.48	данные отсутствуют	0.3
189	428331.1	1305967.79	данные отсутствуют	0.3
190	428327.46	1305975.96	данные отсутствуют	0.3
191	428323.41	1305971.56	данные отсутствуют	0.3
192	428325.47	1305969.64	данные отсутствуют	0.3
193	428329.52	1305974.12	данные отсутствуют	0.3
194	428326.19	1305977.14	данные отсутствуют	0.3
195	428324.19	1305979.01	данные отсутствуют	0.3
196	428320.1	1305974.62	данные отсутствуют	0.3
197	428322.1	1305972.69	данные отсутствуют	0.3
198	428320.54	1305982.17	данные отсутствуют	0.3
199	428316.35	1305977.96	данные отсутствуют	0.3
200	428318.33	1305975.97	данные отсутствуют	0.3
201	428322.51	1305980.32	данные отсутствуют	0.3
202	428318.47	1305983.81	данные отсутствуют	0.3
203	428316.23	1305985.88	данные отсутствуют	0.3

Государственный регистратор		ФГИС ЕГРН
полное наименование должности	подпись	инициалы, фамилия

М.П.

Выписка из Единого государственного реестра недвижимости об объекте недвижимости  
**Сведения о частях земельного участка**

<b>Земельный участок</b>			
(вид объекта недвижимости)			
Лист № ___ Раздела <b>4.2</b>	Всего листов раздела <b>4.2</b> : ___	Всего разделов: ___	Всего листов выписки: ___
<b>29.06.2019 № 99/2019/269975739</b>			
Кадастровый номер:		<b>23:40:0407009:31</b>	

Номер точки	Координаты, м		Описание закрепления на местности	Средняя квадратическая погрешность определения координат характерных точек границы части земельного участка, м
	X	Y		
1	2	3	4	5
204	428312.14	1305981.3	данные отсутствуют	0.3
205	428314.44	1305979.25	данные отсутствуют	0.3
206	428327.28	1305963.57	данные отсутствуют	0.3
207	428325.43	1305961.55	данные отсутствуют	0.3
208	428329.93	1305957.54	данные отсутствуют	0.3
209	428331.72	1305959.51	данные отсутствуют	0.3
210	428328.98	1305956.92	данные отсутствуют	0.3
211	428327.48	1305959.7	данные отсутствуют	0.3
212	428317.84	1305954.4	данные отсутствуют	0.3
213	428319.38	1305951.66	данные отсутствуют	0.3
214	428323.18	1305960.98	данные отсутствуют	0.3
215	428315.08	1305968.55	данные отсутствуют	0.3
216	428312.94	1305966.31	данные отсутствуют	0.3
217	428321.03	1305958.8	данные отсутствуют	0.3
218	428310.31	1305962.81	данные отсутствуют	0.3
219	428308.33	1305960.42	данные отсутствуют	0.3
220	428316.85	1305953.51	данные отсутствуют	0.3

Государственный регистратор		ФГИС ЕГРН
полное наименование должности	подпись	инициалы, фамилия

М.П.

Выписка из Единого государственного реестра недвижимости об объекте недвижимости  
Сведения о частях земельного участка

<b>Земельный участок</b>			
(вид объекта недвижимости)			
Лист № ___ Раздела <b>4.2</b>	Всего листов раздела <b>4.2</b> : ___	Всего разделов: ___	Всего листов выписки: ___
<b>29.06.2019 № 99/2019/269975739</b>			
Кадастровый номер:		<b>23:40:0407009:31</b>	

Номер точки	Координаты, м		Описание закрепления на местности	Средняя квадратическая погрешность определения координат характерных точек границы части земельного участка, м
	X	Y		
1	2	3	4	5
221	428318.81	1305955.94	данные отсутствуют	0.3
222	428315.76	1305975.19	данные отсутствуют	0.3
223	428311.43	1305979.37	данные отсутствуют	0.3
224	428309.53	1305977.44	данные отсутствуют	0.3
225	428313.91	1305973.24	данные отсутствуют	0.3
226	428312.89	1305973	данные отсутствуют	0.3
227	428310.78	1305975.07	данные отсутствуют	0.3
228	428307.81	1305971.92	данные отсутствуют	0.3
229	428309.92	1305969.88	данные отсутствуют	0.3
230	428305.72	1305979.32	данные отсутствуют	0.3
231	428303.73	1305977.2	данные отсутствуют	0.3
232	428307.21	1305974	данные отсутствуют	0.3
233	428309.17	1305976.1	данные отсутствуют	0.3
234	428300.64	1305985.65	данные отсутствуют	0.3
235	428297.44	1305982.17	данные отсутствуют	0.3
236	428299.58	1305980.22	данные отсутствуют	0.3
237	428302.77	1305983.69	данные отсутствуют	0.3

Государственный регистратор		ФГИС ЕГРН
полное наименование должности	подпись	инициалы, фамилия

М.П.

Выписка из Единого государственного реестра недвижимости об объекте недвижимости  
**Сведения о частях земельного участка**

<b>Земельный участок</b>			
(вид объекта недвижимости)			
Лист № ____ Раздела <b>4.2</b>	Всего листов раздела <b>4.2</b> : ____	Всего разделов: ____	Всего листов выписки: ____
<b>29.06.2019 № 99/2019/269975739</b>			
Кадастровый номер:		<b>23:40:0407009:31</b>	

Номер точки	Координаты, м		Описание закрепления на местности	Средняя квадратическая погрешность определения координат характерных точек границы части земельного участка, м
	X	Y		
1	2	3	4	5
238	428286.17	1305992.98	данные отсутствуют	0.3
239	428288.23	1305991.42	данные отсутствуют	0.3
240	428291.41	1305995.56	данные отсутствуют	0.3
241	428289.37	1305997.16	данные отсутствуют	0.3
242	428301.03	1305966.62	данные отсутствуют	0.3
243	428303.69	1305964.37	данные отсутствуют	0.3
244	428305.31	1305966.23	данные отсутствуют	0.3
245	428302.66	1305968.53	данные отсутствуют	0.3
246	428303.16	1305970.06	данные отсутствуют	0.3
247	428300.71	1305972.13	данные отсутствуют	0.3
248	428298.06	1305969.01	данные отсутствуют	0.3
249	428300.45	1305967.08	данные отсутствуют	0.3
250	428300.18	1305972.54	данные отсутствуют	0.3
251	428297.73	1305974.66	данные отсутствуют	0.3
252	428295.17	1305971.54	данные отсутствуют	0.3
253	428297.52	1305969.52	данные отсутствуют	0.3
254	428294.69	1305971.82	данные отсутствуют	0.3

Государственный регистратор		ФГИС ЕГРН
полное наименование должности	подпись	инициалы, фамилия

М.П.

Выписка из Единого государственного реестра недвижимости об объекте недвижимости  
**Сведения о частях земельного участка**

<b>Земельный участок</b>			
(вид объекта недвижимости)			
Лист № ____ Раздела <b>4.2</b>	Всего листов раздела <b>4.2</b> : ____	Всего разделов: ____	Всего листов выписки: ____
<b>29.06.2019 № 99/2019/269975739</b>			
Кадастровый номер:		<b>23:40:0407009:31</b>	

Номер точки	Координаты, м		Описание закрепления на местности	Средняя квадратическая погрешность определения координат характерных точек границы части земельного участка, м
	X	Y		
1	2	3	4	5
255	428297.31	1305975.02	данные отсутствуют	0.3
256	428294.9	1305977.09	данные отсутствуют	0.3
257	428292.23	1305974	данные отсутствуют	0.3
258	428293.85	1305977.91	данные отсутствуют	0.3
259	428291.36	1305979.82	данные отсутствуют	0.3
260	428288.75	1305976.79	данные отсутствуют	0.3
261	428291.22	1305974.82	данные отсутствуют	0.3
262	428290.74	1305980.43	данные отсутствуют	0.3
263	428288.4	1305982.48	данные отсутствуют	0.3
264	428285.7	1305979.5	данные отсутствуют	0.3
265	428287.98	1305977.51	данные отсутствуют	0.3
266	428296.28	1305987.49	данные отсутствуют	0.3
267	428294.17	1305989.54	данные отсутствуют	0.3
268	428291.02	1305986.04	данные отсутствуют	0.3
269	428293.14	1305984.05	данные отсутствуют	0.3
270	428351.39	1305987.62	данные отсутствуют	0.3
271	428349.11	1305985.1	данные отсутствуют	0.3

Государственный регистратор		ФГИС ЕГРН
полное наименование должности	подпись	инициалы, фамилия

М.П.

Выписка из Единого государственного реестра недвижимости об объекте недвижимости  
Сведения о частях земельного участка

<b>Земельный участок</b>			
(вид объекта недвижимости)			
Лист № ____ Раздела <b>4.2</b>	Всего листов раздела <b>4.2</b> : ____	Всего разделов: ____	Всего листов выписки: ____
<b>29.06.2019 № 99/2019/269975739</b>			
Кадастровый номер:		<b>23:40:0407009:31</b>	

Номер точки	Координаты, м		Описание закрепления на местности	Средняя квадратическая погрешность определения координат характерных точек границы части земельного участка, м
	X	Y		
1	2	3	4	5
272	428353.21	1305981.48	данные отсутствуют	0.3
273	428355.42	1305984.06	данные отсутствуют	0.3
274	428332.92	1305942.03	данные отсутствуют	0.3
275	428334.6	1305939.6	данные отсутствуют	0.3
276	428340.63	1305943.76	данные отсутствуют	0.3
277	428338.86	1305946.2	данные отсутствуют	0.3
278	428325.55	1305937.04	данные отсутствуют	0.3
279	428327.22	1305934.59	данные отсутствуют	0.3
280	428333.15	1305938.76	данные отсутствуют	0.3
281	428331.48	1305941.15	данные отсутствуют	0.3
282	428317.87	1305931.74	данные отсутствуют	0.3
283	428319.54	1305929.33	данные отсутствуют	0.3
284	428325.5	1305933.46	данные отсутствуют	0.3
285	428323.86	1305935.89	данные отсутствуют	0.3
286	428310.52	1305926.62	данные отсутствуют	0.3
287	428312.13	1305924.19	данные отсутствуют	0.3
288	428318.22	1305928.34	данные отсутствуют	0.3

Государственный регистратор		ФГИС ЕГРН
полное наименование должности	подпись	инициалы, фамилия

М.П.

Выписка из Единого государственного реестра недвижимости об объекте недвижимости  
**Сведения о частях земельного участка**

<b>Земельный участок</b>			
(вид объекта недвижимости)			
Лист № ____ Раздела <b>4.2</b>	Всего листов раздела <b>4.2</b> : ____	Всего разделов: ____	Всего листов выписки: ____
<b>29.06.2019 № 99/2019/269975739</b>			
Кадастровый номер:		<b>23:40:0407009:31</b>	

Номер точки	Координаты, м		Описание закрепления на местности	Средняя квадратическая погрешность определения координат характерных точек границы части земельного участка, м
	X	Y		
1	2	3	4	5
289	428316.55	1305930.84	данные отсутствуют	0.3
290	428303.28	1305921.45	данные отсутствуют	0.3
291	428305	1305919.01	данные отсутствуют	0.3
292	428310.94	1305923.36	данные отсутствуют	0.3
293	428309.22	1305925.7	данные отсутствуют	0.3
294	428295.26	1305959.78	данные отсутствуют	0.3
295	428297.83	1305957.53	данные отсутствуют	0.3
296	428302.49	1305962.89	данные отсутствуют	0.3
297	428299.9	1305965.16	данные отсутствуют	0.3
298	428296.78	1305967.99	данные отсутствуют	0.3
299	428292.16	1305962.61	данные отсутствуют	0.3
300	428294.62	1305960.44	данные отсутствуют	0.3
301	428299.23	1305965.79	данные отсутствуют	0.3
302	428286.62	1305975.78	данные отсутствуют	0.3
303	428282.34	1305970.07	данные отсутствуют	0.3
304	428284.92	1305968.16	данные отсутствуют	0.3
305	428289.12	1305973.94	данные отсутствуют	0.3

Государственный регистратор		ФГИС ЕГРН
полное наименование должности	подпись	инициалы, фамилия

М.П.



Выписка из Единого государственного реестра недвижимости об объекте недвижимости  
**Сведения о частях земельного участка**

<b>Земельный участок</b>			
(вид объекта недвижимости)			
Лист № ____ Раздела <b>4.2</b>	Всего листов раздела <b>4.2</b> : ____	Всего разделов: ____	Всего листов выписки: ____
<b>29.06.2019 № 99/2019/269975739</b>			
Кадастровый номер:		<b>23:40:0407009:31</b>	

Номер точки	Координаты, м		Описание закрепления на местности	Средняя квадратическая погрешность определения координат характерных точек границы части земельного участка, м
	X	Y		
1	2	3	4	5
306	428276.49	1305981.66	данные отсутствуют	0.3
307	428278.69	1305979.85	данные отсутствуют	0.3
308	428282.62	1305984.43	данные отсутствуют	0.3
309	428280.32	1305986.44	данные отсутствуют	0.3
310	428270.31	1305974.39	данные отсутствуют	0.3
311	428272.56	1305972.55	данные отсутствуют	0.3
312	428276.34	1305977.15	данные отсутствуют	0.3
313	428274.08	1305979.05	данные отсутствуют	0.3
314	428261.39	1305968.78	данные отсутствуют	0.3
315	428262.87	1305966.53	данные отсутствуют	0.3
316	428268.95	1305970.61	данные отсутствуют	0.3
317	428267.4	1305973	данные отсутствуют	0.3
318	428254.05	1305963.55	данные отсутствуют	0.3
319	428255.73	1305961.21	данные отсутствуют	0.3
320	428259.83	1305964.2	данные отсутствуют	0.3
321	428258.23	1305966.48	данные отсутствуют	0.3
322	428247.15	1305958.47	данные отсутствуют	0.3

Государственный регистратор		ФГИС ЕГРН
полное наименование должности	подпись	инициалы, фамилия

М.П.

Выписка из Единого государственного реестра недвижимости об объекте недвижимости  
**Сведения о частях земельного участка**

<b>Земельный участок</b>			
(вид объекта недвижимости)			
Лист № ____ Раздела <b>4.2</b>	Всего листов раздела <b>4.2</b> : ____	Всего разделов: ____	Всего листов выписки: ____
<b>29.06.2019 № 99/2019/269975739</b>			
Кадастровый номер:		<b>23:40:0407009:31</b>	

Номер точки	Координаты, м		Описание закрепления на местности	Средняя квадратическая погрешность определения координат характерных точек границы части земельного участка, м
	X	Y		
1	2	3	4	5
323	428248.81	1305956.11	данные отсутствуют	0.3
324	428252.91	1305959.04	данные отсутствуют	0.3
325	428251.34	1305961.35	данные отсутствуют	0.3
326	428240.29	1305953.6	данные отсутствуют	0.3
327	428242.02	1305951.11	данные отсутствуют	0.3
328	428246.46	1305954.23	данные отсутствуют	0.3
329	428244.72	1305956.73	данные отсутствуют	0.3
330	428233.35	1305948.96	данные отсутствуют	0.3
331	428235.03	1305946.4	данные отсутствуют	0.3
332	428239.61	1305949.31	данные отсутствуют	0.3
333	428237.92	1305951.85	данные отсутствуют	0.3
334	428217.85	1305938.15	данные отсутствуют	0.3
335	428219.5	1305935.6	данные отсутствуют	0.3
336	428224.97	1305939.06	данные отсутствуют	0.3
337	428223.31	1305941.6	данные отсутствуют	0.3
338	428225.58	1305943.14	данные отсутствуют	0.3
339	428227.4	1305940.64	данные отсутствуют	0.3

Государственный регистратор		ФГИС ЕГРН
полное наименование должности	подпись	инициалы, фамилия

М.П.

Выписка из Единого государственного реестра недвижимости об объекте недвижимости  
**Сведения о частях земельного участка**

<b>Земельный участок</b>			
(вид объекта недвижимости)			
Лист № ___ Раздела <b>4.2</b>	Всего листов раздела <b>4.2</b> : ___	Всего разделов: ___	Всего листов выписки: ___
<b>29.06.2019 № 99/2019/269975739</b>			
Кадастровый номер:		<b>23:40:0407009:31</b>	

Номер точки	Координаты, м		Описание закрепления на местности	Средняя квадратическая погрешность определения координат характерных точек границы части земельного участка, м
	X	Y		
1	2	3	4	5
340	428232.62	1305944.54	данные отсутствуют	0.3
341	428230.94	1305946.89	данные отсутствуют	0.3
342	428209.22	1305933.26	данные отсутствуют	0.3
343	428211.06	1305930.26	данные отсутствуют	0.3
344	428216.94	1305933.97	данные отсутствуют	0.3
345	428215.08	1305937	данные отсутствуют	0.3
346	428201.7	1305927.53	данные отсутствуют	0.3
347	428203.21	1305925.15	данные отсутствуют	0.3
348	428208.64	1305928.65	данные отсутствуют	0.3
349	428207.13	1305930.99	данные отсутствуют	0.3
350	428193.93	1305922.38	данные отсутствуют	0.3
351	428195.48	1305919.96	данные отсутствуют	0.3
352	428200.91	1305923.51	данные отсутствуют	0.3
353	428199.36	1305925.9	данные отсутствуют	0.3
354	428186.36	1305917.53	данные отсутствуют	0.3
355	428188.09	1305914.94	данные отсутствуют	0.3
356	428193.14	1305918.42	данные отсутствуют	0.3

Государственный регистратор		ФГИС ЕГРН
полное наименование должности	подпись	инициалы, фамилия

М.П.

Выписка из Единого государственного реестра недвижимости об объекте недвижимости  
**Сведения о частях земельного участка**

<b>Земельный участок</b>			
(вид объекта недвижимости)			
Лист № ___ Раздела <b>4.2</b>	Всего листов раздела <b>4.2</b> : ___	Всего разделов: ___	Всего листов выписки: ___
<b>29.06.2019 № 99/2019/269975739</b>			
Кадастровый номер:		<b>23:40:0407009:31</b>	

Номер точки	Координаты, м		Описание закрепления на местности	Средняя квадратическая погрешность определения координат характерных точек границы части земельного участка, м
	X	Y		
1	2	3	4	5
357	428191.38	1305921.05	данные отсутствуют	0.3
358	428184.68	1305916.44	данные отсутствуют	0.3
359	428180.78	1305913.82	данные отсутствуют	0.3
360	428182.56	1305911.22	данные отсутствуют	0.3
361	428186.35	1305913.88	данные отсутствуют	0.3
362	428285.97	1305947.02	данные отсутствуют	0.3
363	428287.93	1305944.55	данные отсутствуют	0.3
364	428292.72	1305948.31	данные отсутствуют	0.3
365	428290.74	1305950.65	данные отсутствуют	0.3
366	428278.33	1305941.52	данные отсутствуют	0.3
367	428280	1305938.97	данные отсутствуют	0.3
368	428286.38	1305943.31	данные отсутствуют	0.3
369	428284.66	1305945.78	данные отсутствуют	0.3
370	428280.09	1305905.4	данные отсутствуют	0.3
371	428283.59	1305910.59	данные отсутствуют	0.3
372	428280.6	1305912.56	данные отсутствуют	0.3
373	428277.21	1305907.4	данные отсутствуют	0.3

Государственный регистратор		ФГИС ЕГРН
полное наименование должности	подпись	инициалы, фамилия

М.П.

Выписка из Единого государственного реестра недвижимости об объекте недвижимости  
**Сведения о частях земельного участка**

<b>Земельный участок</b>			
(вид объекта недвижимости)			
Лист № ____ Раздела <b>4.2</b>	Всего листов раздела <b>4.2</b> : ____	Всего разделов: ____	Всего листов выписки: ____
<b>29.06.2019 № 99/2019/269975739</b>			
Кадастровый номер:		<b>23:40:0407009:31</b>	

Номер точки	Координаты, м		Описание закрепления на местности	Средняя квадратическая погрешность определения координат характерных точек границы части земельного участка, м
	X	Y		
1	2	3	4	5
374	428228.71	1305874.1	данные отсутствуют	0.3
375	428237.99	1305868.96	данные отсутствуют	0.3
376	428240.91	1305874.33	данные отсутствуют	0.3
377	428231.71	1305879.59	данные отсутствуют	0.3
378	428235.07	1305865.56	данные отсутствуют	0.3
379	428233.05	1305867.39	данные отсутствуют	0.3
380	428229.96	1305864.1	данные отсутствуют	0.3
381	428232.01	1305862.24	данные отсутствуют	0.3
382	428307.83	1305863.93	данные отсутствуют	0.3
383	428309.8	1305861.59	данные отсутствуют	0.3
384	428314.37	1305865.45	данные отсутствуют	0.3
385	428312.41	1305867.75	данные отсутствуют	0.3
386	428295.92	1305852.05	данные отсутствуют	0.3
387	428298.12	1305850	данные отсутствуют	0.3
388	428302.66	1305854.91	данные отсутствуют	0.3
389	428300.44	1305857	данные отсутствуют	0.3
390	428278.12	1305863.05	данные отсутствуют	0.3

Государственный регистратор		ФГИС ЕГРН
полное наименование должности	подпись	инициалы, фамилия

М.П.

Выписка из Единого государственного реестра недвижимости об объекте недвижимости  
**Сведения о частях земельного участка**

<b>Земельный участок</b>			
(вид объекта недвижимости)			
Лист № ___ Раздела <b>4.2</b>	Всего листов раздела <b>4.2</b> : ___	Всего разделов: ___	Всего листов выписки: ___
<b>29.06.2019 № 99/2019/269975739</b>			
Кадастровый номер:		<b>23:40:0407009:31</b>	

Номер точки	Координаты, м		Описание закрепления на местности	Средняя квадратическая погрешность определения координат характерных точек границы части земельного участка, м
	X	Y		
1	2	3	4	5
391	428275.26	1305866.2	данные отсутствуют	0.3
392	428271.27	1305862.52	данные отсутствуют	0.3
393	428273.97	1305859.32	данные отсутствуют	0.3
394	428235.1	1305854.32	данные отсутствуют	0.3
395	428237.1	1305852.43	данные отсутствуют	0.3
396	428241.42	1305856.57	данные отсутствуют	0.3
397	428239.52	1305858.46	данные отсутствуют	0.3
398	428262.68	1305850.12	данные отсутствуют	0.3
399	428264.38	1305847.89	данные отсутствуют	0.3
400	428270.68	1305852.74	данные отсутствуют	0.3
401	428268.9	1305854.9	данные отсутствуют	0.3

Государственный регистратор		ФГИС ЕГРН
полное наименование должности	подпись	инициалы, фамилия

М.П.

Выписка из Единого государственного реестра недвижимости об объекте недвижимости  
Сведения о частях земельного участка

<b>Земельный участок</b>				
(вид объекта недвижимости)				
Лист № ____ Раздела <b>4.2</b>		Всего листов раздела <b>4.2</b> : ____		Всего разделов: ____
Всего листов выписки: ____				
<b>29.06.2019 № 99/2019/269975739</b>				
Кадастровый номер:			<b>23:40:0407009:31</b>	
Сведения о характерных точках границы части (частей) земельного участка				
Учетный номер части: 39				
Система координат: МСК 23, зона 1				
Зона №				
Номер точки	Координаты, м		Описание закрепления на местности	Средняя квадратическая погрешность определения координат характерных точек границы части земельного участка, м
	X	Y		
1	2	3	4	5
18	428270.18	1305928.09	данные отсутствуют	0.3
19	428278.52	1305933.91	данные отсутствуют	0.3
20	428274.2	1305940.15	данные отсутствуют	0.3
21	428265.81	1305934.39	данные отсутствуют	0.3
22	428402	1305962.18	данные отсутствуют	0.3
23	428399.77	1305964.35	данные отсутствуют	0.3
24	428397.55	1305962.06	данные отсутствуют	0.3
25	428399.77	1305959.87	данные отсутствуют	0.3
26	428392.83	1305985.84	данные отсутствуют	0.3
27	428390.1	1305984.67	данные отсутствуют	0.3
28	428396.01	1305970.83	данные отсутствуют	0.3
29	428398.77	1305971.99	данные отсутствуют	0.3
30	428379.22	1305989.88	данные отсутствуют	0.3
31	428377.08	1305992	данные отсутствуют	0.3
32	428374.19	1305988.99	данные отсутствуют	0.3
33	428376.42	1305986.89	данные отсутствуют	0.3
Государственный регистратор			ФГИС ЕГРН	
полное наименование должности			подпись	
			инициалы, фамилия	

М.П.

Выписка из Единого государственного реестра недвижимости об объекте недвижимости  
**Сведения о частях земельного участка**

<b>Земельный участок</b>			
(вид объекта недвижимости)			
Лист № ___ Раздела <b>4.2</b>	Всего листов раздела <b>4.2</b> : ___	Всего разделов: ___	Всего листов выписки: ___
<b>29.06.2019 № 99/2019/269975739</b>			
Кадастровый номер:		<b>23:40:0407009:31</b>	

Номер точки	Координаты, м		Описание закрепления на местности	Средняя квадратическая погрешность определения координат характерных точек границы части земельного участка, м
	X	Y		
1	2	3	4	5
34	428373.66	1306003.93	данные отсутствуют	0.3
35	428370	1306007.65	данные отсутствуют	0.3
36	428367.68	1306005.4	данные отсутствуют	0.3
37	428371.32	1306001.6	данные отсутствуют	0.3
38	428368.61	1306009.95	данные отсутствуют	0.3
39	428360.35	1306018.13	данные отсутствуют	0.3
40	428357.52	1306015.45	данные отсутствуют	0.3
41	428365.82	1306007.18	данные отсутствуют	0.3
42	428358.15	1306020.05	данные отсутствуют	0.3
43	428353.77	1306024.34	данные отсутствуют	0.3
44	428351.12	1306021.58	данные отсутствуют	0.3
45	428355.4	1306017.32	данные отсутствуют	0.3
46	428351.63	1306026.35	данные отсутствуют	0.3
47	428347.19	1306030.47	данные отсутствуют	0.3
48	428344.61	1306027.85	данные отсутствуют	0.3
49	428348.93	1306023.69	данные отсутствуют	0.3
50	428340.39	1306036.94	данные отсутствуют	0.3

Государственный регистратор		ФГИС ЕГРН
полное наименование должности	подпись	инициалы, фамилия

М.П.



Выписка из Единого государственного реестра недвижимости об объекте недвижимости  
**Сведения о частях земельного участка**

<b>Земельный участок</b>			
(вид объекта недвижимости)			
Лист № ___ Раздела <b>4.2</b>	Всего листов раздела <b>4.2</b> : ___	Всего разделов: ___	Всего листов выписки: ___
<b>29.06.2019 № 99/2019/269975739</b>			
Кадастровый номер:		<b>23:40:0407009:31</b>	

Номер точки	Координаты, м		Описание закрепления на местности	Средняя квадратическая погрешность определения координат характерных точек границы части земельного участка, м
	X	Y		
1	2	3	4	5
51	428337.96	1306034.18	данные отсутствуют	0.3
52	428342.36	1306029.95	данные отсутствуют	0.3
53	428344.84	1306032.58	данные отсутствуют	0.3
54	428370.13	1305971.52	данные отсутствуют	0.3
55	428377.37	1305978.5	данные отсутствуют	0.3
56	428374.98	1305980.85	данные отсутствуют	0.3
57	428367.81	1305973.93	данные отсутствуют	0.3
58	428353.94	1305991.52	данные отсутствуют	0.3
59	428352.29	1305989.61	данные отсутствуют	0.3
60	428356.39	1305986.04	данные отсутствуют	0.3
61	428358.01	1305987.9	данные отсутствуют	0.3
62	428349.93	1305996.49	данные отсутствуют	0.3
63	428348.24	1305994.81	данные отсутствуют	0.3
64	428352.33	1305991.1	данные отсутствуют	0.3
65	428354	1305992.89	данные отсутствуют	0.3
66	428340.41	1306010.75	данные отсутствуют	0.3
67	428337.83	1306008.32	данные отсутствуют	0.3

Государственный регистратор		ФГИС ЕГРН
полное наименование должности	подпись	инициалы, фамилия

М.П.

Выписка из Единого государственного реестра недвижимости об объекте недвижимости  
**Сведения о частях земельного участка**

<b>Земельный участок</b>			
(вид объекта недвижимости)			
Лист № ____ Раздела <b>4.2</b>	Всего листов раздела <b>4.2</b> : ____	Всего разделов: ____	Всего листов выписки: ____
<b>29.06.2019 № 99/2019/269975739</b>			
Кадастровый номер:		<b>23:40:0407009:31</b>	

Номер точки	Координаты, м		Описание закрепления на местности	Средняя квадратическая погрешность определения координат характерных точек границы части земельного участка, м
	X	Y		
1	2	3	4	5
68	428342.18	1306003.64	данные отсутствуют	0.3
69	428344.8	1306006.35	данные отсутствуют	0.3
70	428327.46	1306025.99	данные отсутствуют	0.3
71	428324.05	1306022.84	данные отсутствуют	0.3
72	428330.96	1306015.63	данные отсутствуют	0.3
73	428334.37	1306018.74	данные отсутствуют	0.3
74	428324.95	1306033.49	данные отсутствуют	0.3
75	428326.94	1306030.37	данные отсутствуют	0.3
76	428332.08	1306033.89	данные отсутствуют	0.3
77	428330.06	1306037.07	данные отсутствуют	0.3
78	428318.21	1306029.01	данные отсутствуют	0.3
79	428320.23	1306025.96	данные отсутствуют	0.3
80	428325.36	1306029.41	данные отсутствуют	0.3
81	428323.37	1306032.43	данные отсутствуют	0.3
82	428363.87	1305970.48	данные отсутствуют	0.3
83	428366.18	1305968.35	данные отсутствуют	0.3
84	428368.91	1305971.33	данные отсутствуют	0.3

Государственный регистратор		ФГИС ЕГРН
полное наименование должности	подпись	инициалы, фамилия

М.П.

Выписка из Единого государственного реестра недвижимости об объекте недвижимости  
**Сведения о частях земельного участка**

<b>Земельный участок</b>			
(вид объекта недвижимости)			
Лист № ___ Раздела <b>4.2</b>	Всего листов раздела <b>4.2</b> : ___	Всего разделов: ___	Всего листов выписки: ___
<b>29.06.2019 № 99/2019/269975739</b>			
Кадастровый номер:		<b>23:40:0407009:31</b>	

Номер точки	Координаты, м		Описание закрепления на местности	Средняя квадратическая погрешность определения координат характерных точек границы части земельного участка, м
	X	Y		
1	2	3	4	5
85	428366.58	1305973.47	данные отсутствуют	0.3
86	428360.81	1305973.25	данные отсутствуют	0.3
87	428363.21	1305971.21	данные отсутствуют	0.3
88	428365.85	1305974.3	данные отсутствуют	0.3
89	428363.49	1305976.33	данные отсутствуют	0.3
90	428360.46	1305978.95	данные отсутствуют	0.3
91	428357.79	1305975.88	данные отсутствуют	0.3
92	428360.15	1305973.8	данные отсутствуют	0.3
93	428362.74	1305976.86	данные отсутствуют	0.3
94	428356.07	1305983.45	данные отсутствуют	0.3
95	428353.84	1305980.9	данные отсутствуют	0.3
96	428357.96	1305977.26	данные отсутствуют	0.3
97	428360.25	1305979.77	данные отсутствуют	0.3
98	428345.15	1305993.04	данные отсутствуют	0.3
99	428343.08	1305990.72	данные отсутствуют	0.3
100	428348.49	1305985.88	данные отсутствуют	0.3
101	428350.58	1305988.24	данные отсутствуют	0.3

Государственный регистратор		ФГИС ЕГРН
полное наименование должности	подпись	инициалы, фамилия

М.П.

Выписка из Единого государственного реестра недвижимости об объекте недвижимости  
**Сведения о частях земельного участка**

<b>Земельный участок</b>			
(вид объекта недвижимости)			
Лист № ___ Раздела <b>4.2</b>	Всего листов раздела <b>4.2</b> : ___	Всего разделов: ___	Всего листов выписки: ___
<b>29.06.2019 № 99/2019/269975739</b>			
Кадастровый номер:		<b>23:40:0407009:31</b>	

Номер точки	Координаты, м		Описание закрепления на местности	Средняя квадратическая погрешность определения координат характерных точек границы части земельного участка, м
	X	Y		
1	2	3	4	5
102	428334.54	1306002.11	данные отсутствуют	0.3
103	428332.5	1305999.74	данные отсутствуют	0.3
104	428338.02	1305994.97	данные отсутствуют	0.3
105	428340.02	1305997.26	данные отсутствуют	0.3
106	428318.45	1306016.35	данные отсутствуют	0.3
107	428316.45	1306013.96	данные отсутствуют	0.3
108	428321.79	1306009.15	данные отсутствуют	0.3
109	428323.86	1306011.49	данные отсутствуют	0.3
110	428307	1306022.16	данные отсутствуют	0.3
111	428312.42	1306017.41	данные отсутствуют	0.3
112	428314.53	1306019.72	данные отсутствуют	0.3
113	428309.02	1306024.44	данные отсутствуют	0.3
114	428375.41	1305941.91	данные отсутствуют	0.3
115	428368.44	1305949.16	данные отсутствуют	0.3
116	428366.14	1305946.8	данные отсутствуют	0.3
117	428372.99	1305939.65	данные отсутствуют	0.3
118	428362.3	1305933.62	данные отсутствуют	0.3

Государственный регистратор		ФГИС ЕГРН
полное наименование должности	подпись	инициалы, фамилия

М.П.

Выписка из Единого государственного реестра недвижимости об объекте недвижимости  
**Сведения о частях земельного участка**

<b>Земельный участок</b>			
(вид объекта недвижимости)			
Лист № ____ Раздела <b>4.2</b>	Всего листов раздела <b>4.2</b> : ____	Всего разделов: ____	Всего листов выписки: ____
<b>29.06.2019 № 99/2019/269975739</b>			
Кадастровый номер:		<b>23:40:0407009:31</b>	

Номер точки	Координаты, м		Описание закрепления на местности	Средняя квадратическая погрешность определения координат характерных точек границы части земельного участка, м
	X	Y		
1	2	3	4	5
119	428369.29	1305927.65	данные отсутствуют	0.3
120	428371.31	1305930.23	данные отсутствуют	0.3
121	428364.27	1305936.06	данные отсутствуют	0.3
122	428360.12	1305931.1	данные отсутствуют	0.3
123	428358.35	1305928.87	данные отсутствуют	0.3
124	428361.89	1305925.89	данные отсутствуют	0.3
125	428363.7	1305928.08	данные отсутствуют	0.3
126	428365.09	1305951.87	данные отсутствуют	0.3
127	428359.57	1305957.62	данные отсутствуют	0.3
128	428356.55	1305954.82	данные отсутствуют	0.3
129	428362.15	1305949.02	данные отсутствуют	0.3
130	428356.85	1305965.48	данные отсутствуют	0.3
131	428354.8	1305967.16	данные отсутствуют	0.3
132	428353.45	1305965.41	данные отсутствуют	0.3
133	428355.22	1305963.77	данные отсутствуют	0.3
134	428353.67	1305967.3	данные отсутствуют	0.3
135	428346.69	1305973.03	данные отсутствуют	0.3

Государственный регистратор		ФГИС ЕГРН
полное наименование должности	подпись	инициалы, фамилия

М.П.

Выписка из Единого государственного реестра недвижимости об объекте недвижимости  
**Сведения о частях земельного участка**

<b>Земельный участок</b>			
(вид объекта недвижимости)			
Лист № ___ Раздела <b>4.2</b>	Всего листов раздела <b>4.2</b> : ___	Всего разделов: ___	Всего листов выписки: ___
<b>29.06.2019 № 99/2019/269975739</b>			
Кадастровый номер:		<b>23:40:0407009:31</b>	

Номер точки	Координаты, м		Описание закрепления на местности	Средняя квадратическая погрешность определения координат характерных точек границы части земельного участка, м
	X	Y		
1	2	3	4	5
136	428344.84	1305970.71	данные отсутствуют	0.3
137	428351.79	1305965.04	данные отсутствуют	0.3
138	428345.47	1305973.82	данные отсутствуют	0.3
139	428341.84	1305976.87	данные отсутствуют	0.3
140	428340.01	1305974.55	данные отсутствуют	0.3
141	428343.69	1305971.55	данные отсутствуют	0.3
142	428341.69	1305979.19	данные отсутствуют	0.3
143	428339.49	1305981.08	данные отсутствуют	0.3
144	428336.37	1305977.5	данные отсутствуют	0.3
145	428338.66	1305975.67	данные отсутствуют	0.3
146	428331.48	1305978.28	данные отсутствуют	0.3
147	428335.52	1305982.8	данные отсутствуют	0.3
148	428330.71	1305986.99	данные отсутствуют	0.3
149	428326.7	1305982.44	данные отсутствуют	0.3
150	428312	1306003.15	данные отсутствуют	0.3
151	428307.99	1305998.55	данные отсутствуют	0.3
152	428312.86	1305994.44	данные отсутствуют	0.3

Государственный регистратор		ФГИС ЕГРН
полное наименование должности	подпись	инициалы, фамилия

М.П.

Выписка из Единого государственного реестра недвижимости об объекте недвижимости  
**Сведения о частях земельного участка**

<b>Земельный участок</b>			
(вид объекта недвижимости)			
Лист № ___ Раздела <b>4.2</b>	Всего листов раздела <b>4.2</b> : ___	Всего разделов: ___	Всего листов выписки: ___
<b>29.06.2019 № 99/2019/269975739</b>			
Кадастровый номер:		<b>23:40:0407009:31</b>	

Номер точки	Координаты, м		Описание закрепления на местности	Средняя квадратическая погрешность определения координат характерных точек границы части земельного участка, м
	X	Y		
1	2	3	4	5
153	428316.77	1305999	данные отсутствуют	0.3
154	428309.1	1306005.76	данные отсутствуют	0.3
155	428304.35	1306009.72	данные отсутствуют	0.3
156	428300.92	1306005.52	данные отсутствуют	0.3
157	428305.72	1306001.62	данные отсутствуют	0.3
158	428297.56	1306016.59	данные отсутствуют	0.3
159	428300.06	1306014.11	данные отсутствуют	0.3
160	428305.02	1306019.12	данные отсутствуют	0.3
161	428302.38	1306021.65	данные отсутствуют	0.3
162	428299.15	1306012.85	данные отсутствуют	0.3
163	428296.51	1306015.43	данные отсутствуют	0.3
164	428291.74	1306010.13	данные отсутствуют	0.3
165	428294.28	1306007.74	данные отсутствуют	0.3
166	428294.95	1305999.57	данные отсутствуют	0.3
167	428299.02	1306005.95	данные отсутствуют	0.3
168	428296.49	1306007.63	данные отсутствуют	0.3
169	428292.44	1306001.29	данные отсутствуют	0.3

Государственный регистратор		ФГИС ЕГРН
полное наименование должности	подпись	инициалы, фамилия

М.П.

Выписка из Единого государственного реестра недвижимости об объекте недвижимости  
**Сведения о частях земельного участка**

<b>Земельный участок</b>			
(вид объекта недвижимости)			
Лист № ____ Раздела <b>4.2</b>	Всего листов раздела <b>4.2</b> : ____	Всего разделов: ____	Всего листов выписки: ____
<b>29.06.2019 № 99/2019/269975739</b>			
Кадастровый номер:		<b>23:40:0407009:31</b>	

Номер точки	Координаты, м		Описание закрепления на местности	Средняя квадратическая погрешность определения координат характерных точек границы части земельного участка, м
	X	Y		
1	2	3	4	5
170	428283	1306000.72	данные отсутствуют	0.3
171	428284.99	1305998.94	данные отсутствуют	0.3
172	428289.91	1306005.19	данные отсутствуют	0.3
173	428287.88	1306006.97	данные отсутствуют	0.3
174	428334.06	1306017.48	данные отсутствуют	0.3
175	428331.46	1306015.03	данные отсутствуют	0.3
176	428335.74	1306010.53	данные отсутствуют	0.3
177	428338.27	1306012.94	данные отсутствуют	0.3
178	428325.51	1305991.5	данные отсутствуют	0.3
179	428320.69	1305995.66	данные отсутствуют	0.3
180	428316.7	1305991.08	данные отсутствуют	0.3
181	428321.51	1305986.93	данные отсутствуют	0.3
182	428337.31	1305969.87	данные отсутствуют	0.3
183	428329.66	1305961.89	данные отсутствуют	0.3
184	428331.94	1305959.72	данные отсутствуют	0.3
185	428339.58	1305967.73	данные отсутствуют	0.3
186	428335.05	1305972.27	данные отсутствуют	0.3

Государственный регистратор		ФГИС ЕГРН
полное наименование должности	подпись	инициалы, фамилия

М.П.



Выписка из Единого государственного реестра недвижимости об объекте недвижимости  
**Сведения о частях земельного участка**

<b>Земельный участок</b>			
(вид объекта недвижимости)			
Лист № ____ Раздела <b>4.2</b>	Всего листов раздела <b>4.2</b> : ____	Всего разделов: ____	Всего листов выписки: ____
<b>29.06.2019 № 99/2019/269975739</b>			
Кадастровый номер:		<b>23:40:0407009:31</b>	

Номер точки	Координаты, м		Описание закрепления на местности	Средняя квадратическая погрешность определения координат характерных точек границы части земельного участка, м
	X	Y		
1	2	3	4	5
187	428332.98	1305974.04	данные отсутствуют	0.3
188	428329.02	1305969.48	данные отсутствуют	0.3
189	428331.1	1305967.79	данные отсутствуют	0.3
190	428327.46	1305975.96	данные отсутствуют	0.3
191	428323.41	1305971.56	данные отсутствуют	0.3
192	428325.47	1305969.64	данные отсутствуют	0.3
193	428329.52	1305974.12	данные отсутствуют	0.3
194	428326.19	1305977.14	данные отсутствуют	0.3
195	428324.19	1305979.01	данные отсутствуют	0.3
196	428320.1	1305974.62	данные отсутствуют	0.3
197	428322.1	1305972.69	данные отсутствуют	0.3
198	428320.54	1305982.17	данные отсутствуют	0.3
199	428316.35	1305977.96	данные отсутствуют	0.3
200	428318.33	1305975.97	данные отсутствуют	0.3
201	428322.51	1305980.32	данные отсутствуют	0.3
202	428318.47	1305983.81	данные отсутствуют	0.3
203	428316.23	1305985.88	данные отсутствуют	0.3

Государственный регистратор		ФГИС ЕГРН
полное наименование должности	подпись	инициалы, фамилия

М.П.

Выписка из Единого государственного реестра недвижимости об объекте недвижимости  
**Сведения о частях земельного участка**

<b>Земельный участок</b>			
(вид объекта недвижимости)			
Лист № ___ Раздела <b>4.2</b>	Всего листов раздела <b>4.2</b> : ___	Всего разделов: ___	Всего листов выписки: ___
<b>29.06.2019 № 99/2019/269975739</b>			
Кадастровый номер:		<b>23:40:0407009:31</b>	

Номер точки	Координаты, м		Описание закрепления на местности	Средняя квадратическая погрешность определения координат характерных точек границы части земельного участка, м
	X	Y		
1	2	3	4	5
204	428312.14	1305981.3	данные отсутствуют	0.3
205	428314.44	1305979.25	данные отсутствуют	0.3
206	428327.28	1305963.57	данные отсутствуют	0.3
207	428325.43	1305961.55	данные отсутствуют	0.3
208	428329.93	1305957.54	данные отсутствуют	0.3
209	428331.72	1305959.51	данные отсутствуют	0.3
210	428328.98	1305956.92	данные отсутствуют	0.3
211	428327.48	1305959.7	данные отсутствуют	0.3
212	428317.84	1305954.4	данные отсутствуют	0.3
213	428319.38	1305951.66	данные отсутствуют	0.3
214	428323.18	1305960.98	данные отсутствуют	0.3
215	428315.08	1305968.55	данные отсутствуют	0.3
216	428312.94	1305966.31	данные отсутствуют	0.3
217	428321.03	1305958.8	данные отсутствуют	0.3
218	428310.31	1305962.81	данные отсутствуют	0.3
219	428308.33	1305960.42	данные отсутствуют	0.3
220	428316.85	1305953.51	данные отсутствуют	0.3

Государственный регистратор		ФГИС ЕГРН
полное наименование должности	подпись	инициалы, фамилия

М.П.

Выписка из Единого государственного реестра недвижимости об объекте недвижимости  
**Сведения о частях земельного участка**

<b>Земельный участок</b>			
(вид объекта недвижимости)			
Лист № ___ Раздела <b>4.2</b>	Всего листов раздела <b>4.2</b> : ___	Всего разделов: ___	Всего листов выписки: ___
<b>29.06.2019 № 99/2019/269975739</b>			
Кадастровый номер:		<b>23:40:0407009:31</b>	

Номер точки	Координаты, м		Описание закрепления на местности	Средняя квадратическая погрешность определения координат характерных точек границы части земельного участка, м
	X	Y		
1	2	3	4	5
221	428318.81	1305955.94	данные отсутствуют	0.3
222	428315.76	1305975.19	данные отсутствуют	0.3
223	428311.43	1305979.37	данные отсутствуют	0.3
224	428309.53	1305977.44	данные отсутствуют	0.3
225	428313.91	1305973.24	данные отсутствуют	0.3
226	428312.89	1305973	данные отсутствуют	0.3
227	428310.78	1305975.07	данные отсутствуют	0.3
228	428307.81	1305971.92	данные отсутствуют	0.3
229	428309.92	1305969.88	данные отсутствуют	0.3
230	428305.72	1305979.32	данные отсутствуют	0.3
231	428303.73	1305977.2	данные отсутствуют	0.3
232	428307.21	1305974	данные отсутствуют	0.3
233	428309.17	1305976.1	данные отсутствуют	0.3
234	428300.64	1305985.65	данные отсутствуют	0.3
235	428297.44	1305982.17	данные отсутствуют	0.3
236	428299.58	1305980.22	данные отсутствуют	0.3
237	428302.77	1305983.69	данные отсутствуют	0.3

Государственный регистратор		ФГИС ЕГРН
полное наименование должности	подпись	инициалы, фамилия

М.П.

Выписка из Единого государственного реестра недвижимости об объекте недвижимости  
**Сведения о частях земельного участка**

<b>Земельный участок</b>			
(вид объекта недвижимости)			
Лист № ____ Раздела <b>4.2</b>	Всего листов раздела <b>4.2</b> : ____	Всего разделов: ____	Всего листов выписки: ____
<b>29.06.2019 № 99/2019/269975739</b>			
Кадастровый номер:		<b>23:40:0407009:31</b>	

Номер точки	Координаты, м		Описание закрепления на местности	Средняя квадратическая погрешность определения координат характерных точек границы части земельного участка, м
	X	Y		
1	2	3	4	5
238	428286.17	1305992.98	данные отсутствуют	0.3
239	428288.23	1305991.42	данные отсутствуют	0.3
240	428291.41	1305995.56	данные отсутствуют	0.3
241	428289.37	1305997.16	данные отсутствуют	0.3
242	428301.03	1305966.62	данные отсутствуют	0.3
243	428303.69	1305964.37	данные отсутствуют	0.3
244	428305.31	1305966.23	данные отсутствуют	0.3
245	428302.66	1305968.53	данные отсутствуют	0.3
246	428303.16	1305970.06	данные отсутствуют	0.3
247	428300.71	1305972.13	данные отсутствуют	0.3
248	428298.06	1305969.01	данные отсутствуют	0.3
249	428300.45	1305967.08	данные отсутствуют	0.3
250	428300.18	1305972.54	данные отсутствуют	0.3
251	428297.73	1305974.66	данные отсутствуют	0.3
252	428295.17	1305971.54	данные отсутствуют	0.3
253	428297.52	1305969.52	данные отсутствуют	0.3
254	428294.69	1305971.82	данные отсутствуют	0.3

Государственный регистратор		ФГИС ЕГРН
полное наименование должности	подпись	инициалы, фамилия

М.П.

Выписка из Единого государственного реестра недвижимости об объекте недвижимости  
**Сведения о частях земельного участка**

<b>Земельный участок</b>			
(вид объекта недвижимости)			
Лист № ____ Раздела <b>4.2</b>	Всего листов раздела <b>4.2</b> : ____	Всего разделов: ____	Всего листов выписки: ____
<b>29.06.2019 № 99/2019/269975739</b>			
Кадастровый номер:		<b>23:40:0407009:31</b>	

Номер точки	Координаты, м		Описание закрепления на местности	Средняя квадратическая погрешность определения координат характерных точек границы части земельного участка, м
	X	Y		
1	2	3	4	5
255	428297.31	1305975.02	данные отсутствуют	0.3
256	428294.9	1305977.09	данные отсутствуют	0.3
257	428292.23	1305974	данные отсутствуют	0.3
258	428293.85	1305977.91	данные отсутствуют	0.3
259	428291.36	1305979.82	данные отсутствуют	0.3
260	428288.75	1305976.79	данные отсутствуют	0.3
261	428291.22	1305974.82	данные отсутствуют	0.3
262	428290.74	1305980.43	данные отсутствуют	0.3
263	428288.4	1305982.48	данные отсутствуют	0.3
264	428285.7	1305979.5	данные отсутствуют	0.3
265	428287.98	1305977.51	данные отсутствуют	0.3
266	428296.28	1305987.49	данные отсутствуют	0.3
267	428294.17	1305989.54	данные отсутствуют	0.3
268	428291.02	1305986.04	данные отсутствуют	0.3
269	428293.14	1305984.05	данные отсутствуют	0.3
270	428351.39	1305987.62	данные отсутствуют	0.3
271	428349.11	1305985.1	данные отсутствуют	0.3

Государственный регистратор		ФГИС ЕГРН
полное наименование должности	подпись	инициалы, фамилия

М.П.

Выписка из Единого государственного реестра недвижимости об объекте недвижимости  
**Сведения о частях земельного участка**

<b>Земельный участок</b>			
(вид объекта недвижимости)			
Лист № ___ Раздела <b>4.2</b>	Всего листов раздела <b>4.2</b> : ___	Всего разделов: ___	Всего листов выписки: ___
<b>29.06.2019 № 99/2019/269975739</b>			
Кадастровый номер:		<b>23:40:0407009:31</b>	

Номер точки	Координаты, м		Описание закрепления на местности	Средняя квадратическая погрешность определения координат характерных точек границы части земельного участка, м
	X	Y		
1	2	3	4	5
272	428353.21	1305981.48	данные отсутствуют	0.3
273	428355.42	1305984.06	данные отсутствуют	0.3
274	428332.92	1305942.03	данные отсутствуют	0.3
275	428334.6	1305939.6	данные отсутствуют	0.3
276	428340.63	1305943.76	данные отсутствуют	0.3
277	428338.86	1305946.2	данные отсутствуют	0.3
278	428325.55	1305937.04	данные отсутствуют	0.3
279	428327.22	1305934.59	данные отсутствуют	0.3
280	428333.15	1305938.76	данные отсутствуют	0.3
281	428331.48	1305941.15	данные отсутствуют	0.3
282	428317.87	1305931.74	данные отсутствуют	0.3
283	428319.54	1305929.33	данные отсутствуют	0.3
284	428325.5	1305933.46	данные отсутствуют	0.3
285	428323.86	1305935.89	данные отсутствуют	0.3
286	428310.52	1305926.62	данные отсутствуют	0.3
287	428312.13	1305924.19	данные отсутствуют	0.3
288	428318.22	1305928.34	данные отсутствуют	0.3

Государственный регистратор		ФГИС ЕГРН
полное наименование должности	подпись	инициалы, фамилия

М.П.

Выписка из Единого государственного реестра недвижимости об объекте недвижимости  
**Сведения о частях земельного участка**

<b>Земельный участок</b>			
(вид объекта недвижимости)			
Лист № ____ Раздела <b>4.2</b>	Всего листов раздела <b>4.2</b> : ____	Всего разделов: ____	Всего листов выписки: ____
<b>29.06.2019 № 99/2019/269975739</b>			
Кадастровый номер:		<b>23:40:0407009:31</b>	

Номер точки	Координаты, м		Описание закрепления на местности	Средняя квадратическая погрешность определения координат характерных точек границы части земельного участка, м
	X	Y		
1	2	3	4	5
289	428316.55	1305930.84	данные отсутствуют	0.3
290	428303.28	1305921.45	данные отсутствуют	0.3
291	428305	1305919.01	данные отсутствуют	0.3
292	428310.94	1305923.36	данные отсутствуют	0.3
293	428309.22	1305925.7	данные отсутствуют	0.3
294	428295.26	1305959.78	данные отсутствуют	0.3
295	428297.83	1305957.53	данные отсутствуют	0.3
296	428302.49	1305962.89	данные отсутствуют	0.3
297	428299.9	1305965.16	данные отсутствуют	0.3
298	428296.78	1305967.99	данные отсутствуют	0.3
299	428292.16	1305962.61	данные отсутствуют	0.3
300	428294.62	1305960.44	данные отсутствуют	0.3
301	428299.23	1305965.79	данные отсутствуют	0.3
302	428286.62	1305975.78	данные отсутствуют	0.3
303	428282.34	1305970.07	данные отсутствуют	0.3
304	428284.92	1305968.16	данные отсутствуют	0.3
305	428289.12	1305973.94	данные отсутствуют	0.3

Государственный регистратор		ФГИС ЕГРН
полное наименование должности	подпись	инициалы, фамилия

М.П.

Выписка из Единого государственного реестра недвижимости об объекте недвижимости  
**Сведения о частях земельного участка**

<b>Земельный участок</b>			
(вид объекта недвижимости)			
Лист № ____ Раздела <b>4.2</b>	Всего листов раздела <b>4.2</b> : ____	Всего разделов: ____	Всего листов выписки: ____
<b>29.06.2019 № 99/2019/269975739</b>			
Кадастровый номер:		<b>23:40:0407009:31</b>	

Номер точки	Координаты, м		Описание закрепления на местности	Средняя квадратическая погрешность определения координат характерных точек границы части земельного участка, м
	X	Y		
1	2	3	4	5
306	428276.49	1305981.66	данные отсутствуют	0.3
307	428278.69	1305979.85	данные отсутствуют	0.3
308	428282.62	1305984.43	данные отсутствуют	0.3
309	428280.32	1305986.44	данные отсутствуют	0.3
310	428270.31	1305974.39	данные отсутствуют	0.3
311	428272.56	1305972.55	данные отсутствуют	0.3
312	428276.34	1305977.15	данные отсутствуют	0.3
313	428274.08	1305979.05	данные отсутствуют	0.3
314	428261.39	1305968.78	данные отсутствуют	0.3
315	428262.87	1305966.53	данные отсутствуют	0.3
316	428268.95	1305970.61	данные отсутствуют	0.3
317	428267.4	1305973	данные отсутствуют	0.3
318	428254.05	1305963.55	данные отсутствуют	0.3
319	428255.73	1305961.21	данные отсутствуют	0.3
320	428259.83	1305964.2	данные отсутствуют	0.3
321	428258.23	1305966.48	данные отсутствуют	0.3
322	428247.15	1305958.47	данные отсутствуют	0.3

Государственный регистратор		ФГИС ЕГРН
полное наименование должности	подпись	инициалы, фамилия

М.П.



Выписка из Единого государственного реестра недвижимости об объекте недвижимости  
**Сведения о частях земельного участка**

<b>Земельный участок</b>			
(вид объекта недвижимости)			
Лист № ___ Раздела <b>4.2</b>	Всего листов раздела <b>4.2</b> : ___	Всего разделов: ___	Всего листов выписки: ___
<b>29.06.2019 № 99/2019/269975739</b>			
Кадастровый номер:		<b>23:40:0407009:31</b>	

Номер точки	Координаты, м		Описание закрепления на местности	Средняя квадратическая погрешность определения координат характерных точек границы части земельного участка, м
	X	Y		
1	2	3	4	5
323	428248.81	1305956.11	данные отсутствуют	0.3
324	428252.91	1305959.04	данные отсутствуют	0.3
325	428251.34	1305961.35	данные отсутствуют	0.3
326	428240.29	1305953.6	данные отсутствуют	0.3
327	428242.02	1305951.11	данные отсутствуют	0.3
328	428246.46	1305954.23	данные отсутствуют	0.3
329	428244.72	1305956.73	данные отсутствуют	0.3
330	428233.35	1305948.96	данные отсутствуют	0.3
331	428235.03	1305946.4	данные отсутствуют	0.3
332	428239.61	1305949.31	данные отсутствуют	0.3
333	428237.92	1305951.85	данные отсутствуют	0.3
334	428217.85	1305938.15	данные отсутствуют	0.3
335	428219.5	1305935.6	данные отсутствуют	0.3
336	428224.97	1305939.06	данные отсутствуют	0.3
337	428223.31	1305941.6	данные отсутствуют	0.3
338	428225.58	1305943.14	данные отсутствуют	0.3
339	428227.4	1305940.64	данные отсутствуют	0.3

Государственный регистратор		ФГИС ЕГРН
полное наименование должности	подпись	инициалы, фамилия

М.П.

Выписка из Единого государственного реестра недвижимости об объекте недвижимости  
**Сведения о частях земельного участка**

<b>Земельный участок</b>			
(вид объекта недвижимости)			
Лист № ___ Раздела <b>4.2</b>	Всего листов раздела <b>4.2</b> : ___	Всего разделов: ___	Всего листов выписки: ___
<b>29.06.2019 № 99/2019/269975739</b>			
Кадастровый номер:		<b>23:40:0407009:31</b>	

Номер точки	Координаты, м		Описание закрепления на местности	Средняя квадратическая погрешность определения координат характерных точек границы части земельного участка, м
	X	Y		
1	2	3	4	5
340	428232.62	1305944.54	данные отсутствуют	0.3
341	428230.94	1305946.89	данные отсутствуют	0.3
342	428209.22	1305933.26	данные отсутствуют	0.3
343	428211.06	1305930.26	данные отсутствуют	0.3
344	428216.94	1305933.97	данные отсутствуют	0.3
345	428215.08	1305937	данные отсутствуют	0.3
346	428201.7	1305927.53	данные отсутствуют	0.3
347	428203.21	1305925.15	данные отсутствуют	0.3
348	428208.64	1305928.65	данные отсутствуют	0.3
349	428207.13	1305930.99	данные отсутствуют	0.3
350	428193.93	1305922.38	данные отсутствуют	0.3
351	428195.48	1305919.96	данные отсутствуют	0.3
352	428200.91	1305923.51	данные отсутствуют	0.3
353	428199.36	1305925.9	данные отсутствуют	0.3
354	428186.36	1305917.53	данные отсутствуют	0.3
355	428188.09	1305914.94	данные отсутствуют	0.3
356	428193.14	1305918.42	данные отсутствуют	0.3

Государственный регистратор		ФГИС ЕГРН
полное наименование должности	подпись	инициалы, фамилия

М.П.

Выписка из Единого государственного реестра недвижимости об объекте недвижимости  
**Сведения о частях земельного участка**

<b>Земельный участок</b>			
(вид объекта недвижимости)			
Лист № ___ Раздела <b>4.2</b>	Всего листов раздела <b>4.2</b> : ___	Всего разделов: ___	Всего листов выписки: ___
<b>29.06.2019 № 99/2019/269975739</b>			
Кадастровый номер:		<b>23:40:0407009:31</b>	

Номер точки	Координаты, м		Описание закрепления на местности	Средняя квадратическая погрешность определения координат характерных точек границы части земельного участка, м
	X	Y		
1	2	3	4	5
357	428191.38	1305921.05	данные отсутствуют	0.3
358	428184.68	1305916.44	данные отсутствуют	0.3
359	428180.78	1305913.82	данные отсутствуют	0.3
360	428182.56	1305911.22	данные отсутствуют	0.3
361	428186.35	1305913.88	данные отсутствуют	0.3
362	428285.97	1305947.02	данные отсутствуют	0.3
363	428287.93	1305944.55	данные отсутствуют	0.3
364	428292.72	1305948.31	данные отсутствуют	0.3
365	428290.74	1305950.65	данные отсутствуют	0.3
366	428278.33	1305941.52	данные отсутствуют	0.3
367	428280	1305938.97	данные отсутствуют	0.3
368	428286.38	1305943.31	данные отсутствуют	0.3
369	428284.66	1305945.78	данные отсутствуют	0.3
370	428280.09	1305905.4	данные отсутствуют	0.3
371	428283.59	1305910.59	данные отсутствуют	0.3
372	428280.6	1305912.56	данные отсутствуют	0.3
373	428277.21	1305907.4	данные отсутствуют	0.3

Государственный регистратор		ФГИС ЕГРН
полное наименование должности	подпись	инициалы, фамилия

М.П.

Выписка из Единого государственного реестра недвижимости об объекте недвижимости  
**Сведения о частях земельного участка**

<b>Земельный участок</b>			
(вид объекта недвижимости)			
Лист № ____ Раздела <b>4.2</b>	Всего листов раздела <b>4.2</b> : ____	Всего разделов: ____	Всего листов выписки: ____
<b>29.06.2019 № 99/2019/269975739</b>			
Кадастровый номер:		<b>23:40:0407009:31</b>	

Номер точки	Координаты, м		Описание закрепления на местности	Средняя квадратическая погрешность определения координат характерных точек границы части земельного участка, м
	X	Y		
1	2	3	4	5
374	428228.71	1305874.1	данные отсутствуют	0.3
375	428237.99	1305868.96	данные отсутствуют	0.3
376	428240.91	1305874.33	данные отсутствуют	0.3
377	428231.71	1305879.59	данные отсутствуют	0.3
378	428235.07	1305865.56	данные отсутствуют	0.3
379	428233.05	1305867.39	данные отсутствуют	0.3
380	428229.96	1305864.1	данные отсутствуют	0.3
381	428232.01	1305862.24	данные отсутствуют	0.3
382	428307.83	1305863.93	данные отсутствуют	0.3
383	428309.8	1305861.59	данные отсутствуют	0.3
384	428314.37	1305865.45	данные отсутствуют	0.3
385	428312.41	1305867.75	данные отсутствуют	0.3
386	428295.92	1305852.05	данные отсутствуют	0.3
387	428298.12	1305850	данные отсутствуют	0.3
388	428302.66	1305854.91	данные отсутствуют	0.3
389	428300.44	1305857	данные отсутствуют	0.3
390	428278.12	1305863.05	данные отсутствуют	0.3

Государственный регистратор		ФГИС ЕГРН
полное наименование должности	подпись	инициалы, фамилия

М.П.

Выписка из Единого государственного реестра недвижимости об объекте недвижимости  
**Сведения о частях земельного участка**

<b>Земельный участок</b>			
(вид объекта недвижимости)			
Лист № ___ Раздела <b>4.2</b>	Всего листов раздела <b>4.2</b> : ___	Всего разделов: ___	Всего листов выписки: ___
<b>29.06.2019 № 99/2019/269975739</b>			
Кадастровый номер:		<b>23:40:0407009:31</b>	

Номер точки	Координаты, м		Описание закрепления на местности	Средняя квадратическая погрешность определения координат характерных точек границы части земельного участка, м
	X	Y		
1	2	3	4	5
391	428275.26	1305866.2	данные отсутствуют	0.3
392	428271.27	1305862.52	данные отсутствуют	0.3
393	428273.97	1305859.32	данные отсутствуют	0.3
394	428235.1	1305854.32	данные отсутствуют	0.3
395	428237.1	1305852.43	данные отсутствуют	0.3
396	428241.42	1305856.57	данные отсутствуют	0.3
397	428239.52	1305858.46	данные отсутствуют	0.3
398	428262.68	1305850.12	данные отсутствуют	0.3
399	428264.38	1305847.89	данные отсутствуют	0.3
400	428270.68	1305852.74	данные отсутствуют	0.3
401	428268.9	1305854.9	данные отсутствуют	0.3

Государственный регистратор		ФГИС ЕГРН
полное наименование должности	подпись	инициалы, фамилия

М.П.

Выписка из Единого государственного реестра недвижимости об объекте недвижимости  
Сведения о частях земельного участка

<b>Земельный участок</b>				
(вид объекта недвижимости)				
Лист № ____ Раздела <b>4.2</b>		Всего листов раздела <b>4.2</b> : ____		Всего разделов: ____
Всего листов выписки: ____				
<b>29.06.2019 № 99/2019/269975739</b>				
Кадастровый номер:			<b>23:40:0407009:31</b>	
Сведения о характерных точках границы части (частей) земельного участка				
Учетный номер части: 40				
Система координат: МСК 23, зона 1				
Зона №				
Номер точки	Координаты, м		Описание закрепления на местности	Средняя квадратическая погрешность определения координат характерных точек границы части земельного участка, м
	X	Y		
1	2	3	4	5
18	428270.18	1305928.09	данные отсутствуют	0.3
19	428278.52	1305933.91	данные отсутствуют	0.3
20	428274.2	1305940.15	данные отсутствуют	0.3
21	428265.81	1305934.39	данные отсутствуют	0.3
22	428402	1305962.18	данные отсутствуют	0.3
23	428399.77	1305964.35	данные отсутствуют	0.3
24	428397.55	1305962.06	данные отсутствуют	0.3
25	428399.77	1305959.87	данные отсутствуют	0.3
26	428392.83	1305985.84	данные отсутствуют	0.3
27	428390.1	1305984.67	данные отсутствуют	0.3
28	428396.01	1305970.83	данные отсутствуют	0.3
29	428398.77	1305971.99	данные отсутствуют	0.3
30	428379.22	1305989.88	данные отсутствуют	0.3
31	428377.08	1305992	данные отсутствуют	0.3
32	428374.19	1305988.99	данные отсутствуют	0.3
33	428376.42	1305986.89	данные отсутствуют	0.3
Государственный регистратор			ФГИС ЕГРН	
полное наименование должности			подпись	
			инициалы, фамилия	

М.П.

Выписка из Единого государственного реестра недвижимости об объекте недвижимости  
**Сведения о частях земельного участка**

<b>Земельный участок</b>			
(вид объекта недвижимости)			
Лист № ___ Раздела <b>4.2</b>	Всего листов раздела <b>4.2</b> : ___	Всего разделов: ___	Всего листов выписки: ___
<b>29.06.2019 № 99/2019/269975739</b>			
Кадастровый номер:		<b>23:40:0407009:31</b>	

Номер точки	Координаты, м		Описание закрепления на местности	Средняя квадратическая погрешность определения координат характерных точек границы части земельного участка, м
	X	Y		
1	2	3	4	5
34	428373.66	1306003.93	данные отсутствуют	0.3
35	428370	1306007.65	данные отсутствуют	0.3
36	428367.68	1306005.4	данные отсутствуют	0.3
37	428371.32	1306001.6	данные отсутствуют	0.3
38	428368.61	1306009.95	данные отсутствуют	0.3
39	428360.35	1306018.13	данные отсутствуют	0.3
40	428357.52	1306015.45	данные отсутствуют	0.3
41	428365.82	1306007.18	данные отсутствуют	0.3
42	428358.15	1306020.05	данные отсутствуют	0.3
43	428353.77	1306024.34	данные отсутствуют	0.3
44	428351.12	1306021.58	данные отсутствуют	0.3
45	428355.4	1306017.32	данные отсутствуют	0.3
46	428351.63	1306026.35	данные отсутствуют	0.3
47	428347.19	1306030.47	данные отсутствуют	0.3
48	428344.61	1306027.85	данные отсутствуют	0.3
49	428348.93	1306023.69	данные отсутствуют	0.3
50	428340.39	1306036.94	данные отсутствуют	0.3

Государственный регистратор		ФГИС ЕГРН
полное наименование должности	подпись	инициалы, фамилия

М.П.

Выписка из Единого государственного реестра недвижимости об объекте недвижимости  
**Сведения о частях земельного участка**

<b>Земельный участок</b>			
(вид объекта недвижимости)			
Лист № ___ Раздела <b>4.2</b>	Всего листов раздела <b>4.2</b> : ___	Всего разделов: ___	Всего листов выписки: ___
<b>29.06.2019 № 99/2019/269975739</b>			
Кадастровый номер:		<b>23:40:0407009:31</b>	

Номер точки	Координаты, м		Описание закрепления на местности	Средняя квадратическая погрешность определения координат характерных точек границы части земельного участка, м
	X	Y		
1	2	3	4	5
51	428337.96	1306034.18	данные отсутствуют	0.3
52	428342.36	1306029.95	данные отсутствуют	0.3
53	428344.84	1306032.58	данные отсутствуют	0.3
54	428370.13	1305971.52	данные отсутствуют	0.3
55	428377.37	1305978.5	данные отсутствуют	0.3
56	428374.98	1305980.85	данные отсутствуют	0.3
57	428367.81	1305973.93	данные отсутствуют	0.3
58	428353.94	1305991.52	данные отсутствуют	0.3
59	428352.29	1305989.61	данные отсутствуют	0.3
60	428356.39	1305986.04	данные отсутствуют	0.3
61	428358.01	1305987.9	данные отсутствуют	0.3
62	428349.93	1305996.49	данные отсутствуют	0.3
63	428348.24	1305994.81	данные отсутствуют	0.3
64	428352.33	1305991.1	данные отсутствуют	0.3
65	428354	1305992.89	данные отсутствуют	0.3
66	428340.41	1306010.75	данные отсутствуют	0.3
67	428337.83	1306008.32	данные отсутствуют	0.3

Государственный регистратор		ФГИС ЕГРН
полное наименование должности	подпись	инициалы, фамилия

М.П.



Выписка из Единого государственного реестра недвижимости об объекте недвижимости  
**Сведения о частях земельного участка**

<b>Земельный участок</b>			
(вид объекта недвижимости)			
Лист № ___ Раздела <b>4.2</b>	Всего листов раздела <b>4.2</b> : ___	Всего разделов: ___	Всего листов выписки: ___
<b>29.06.2019 № 99/2019/269975739</b>			
Кадастровый номер:		<b>23:40:0407009:31</b>	

Номер точки	Координаты, м		Описание закрепления на местности	Средняя квадратическая погрешность определения координат характерных точек границы части земельного участка, м
	X	Y		
1	2	3	4	5
68	428342.18	1306003.64	данные отсутствуют	0.3
69	428344.8	1306006.35	данные отсутствуют	0.3
70	428327.46	1306025.99	данные отсутствуют	0.3
71	428324.05	1306022.84	данные отсутствуют	0.3
72	428330.96	1306015.63	данные отсутствуют	0.3
73	428334.37	1306018.74	данные отсутствуют	0.3
74	428324.95	1306033.49	данные отсутствуют	0.3
75	428326.94	1306030.37	данные отсутствуют	0.3
76	428332.08	1306033.89	данные отсутствуют	0.3
77	428330.06	1306037.07	данные отсутствуют	0.3
78	428318.21	1306029.01	данные отсутствуют	0.3
79	428320.23	1306025.96	данные отсутствуют	0.3
80	428325.36	1306029.41	данные отсутствуют	0.3
81	428323.37	1306032.43	данные отсутствуют	0.3
82	428363.87	1305970.48	данные отсутствуют	0.3
83	428366.18	1305968.35	данные отсутствуют	0.3
84	428368.91	1305971.33	данные отсутствуют	0.3

Государственный регистратор		ФГИС ЕГРН
полное наименование должности	подпись	инициалы, фамилия

М.П.

Выписка из Единого государственного реестра недвижимости об объекте недвижимости  
**Сведения о частях земельного участка**

<b>Земельный участок</b>			
(вид объекта недвижимости)			
Лист № ___ Раздела <b>4.2</b>	Всего листов раздела <b>4.2</b> : ___	Всего разделов: ___	Всего листов выписки: ___
<b>29.06.2019 № 99/2019/269975739</b>			
Кадастровый номер:		<b>23:40:0407009:31</b>	

Номер точки	Координаты, м		Описание закрепления на местности	Средняя квадратическая погрешность определения координат характерных точек границы части земельного участка, м
	X	Y		
1	2	3	4	5
85	428366.58	1305973.47	данные отсутствуют	0.3
86	428360.81	1305973.25	данные отсутствуют	0.3
87	428363.21	1305971.21	данные отсутствуют	0.3
88	428365.85	1305974.3	данные отсутствуют	0.3
89	428363.49	1305976.33	данные отсутствуют	0.3
90	428360.46	1305978.95	данные отсутствуют	0.3
91	428357.79	1305975.88	данные отсутствуют	0.3
92	428360.15	1305973.8	данные отсутствуют	0.3
93	428362.74	1305976.86	данные отсутствуют	0.3
94	428356.07	1305983.45	данные отсутствуют	0.3
95	428353.84	1305980.9	данные отсутствуют	0.3
96	428357.96	1305977.26	данные отсутствуют	0.3
97	428360.25	1305979.77	данные отсутствуют	0.3
98	428345.15	1305993.04	данные отсутствуют	0.3
99	428343.08	1305990.72	данные отсутствуют	0.3
100	428348.49	1305985.88	данные отсутствуют	0.3
101	428350.58	1305988.24	данные отсутствуют	0.3

Государственный регистратор		ФГИС ЕГРН
полное наименование должности	подпись	инициалы, фамилия

М.П.

Выписка из Единого государственного реестра недвижимости об объекте недвижимости  
**Сведения о частях земельного участка**

<b>Земельный участок</b>			
(вид объекта недвижимости)			
Лист № ____ Раздела <b>4.2</b>	Всего листов раздела <b>4.2</b> : ____	Всего разделов: ____	Всего листов выписки: ____
<b>29.06.2019 № 99/2019/269975739</b>			
Кадастровый номер:		<b>23:40:0407009:31</b>	

Номер точки	Координаты, м		Описание закрепления на местности	Средняя квадратическая погрешность определения координат характерных точек границы части земельного участка, м
	X	Y		
1	2	3	4	5
102	428334.54	1306002.11	данные отсутствуют	0.3
103	428332.5	1305999.74	данные отсутствуют	0.3
104	428338.02	1305994.97	данные отсутствуют	0.3
105	428340.02	1305997.26	данные отсутствуют	0.3
106	428318.45	1306016.35	данные отсутствуют	0.3
107	428316.45	1306013.96	данные отсутствуют	0.3
108	428321.79	1306009.15	данные отсутствуют	0.3
109	428323.86	1306011.49	данные отсутствуют	0.3
110	428307	1306022.16	данные отсутствуют	0.3
111	428312.42	1306017.41	данные отсутствуют	0.3
112	428314.53	1306019.72	данные отсутствуют	0.3
113	428309.02	1306024.44	данные отсутствуют	0.3
114	428375.41	1305941.91	данные отсутствуют	0.3
115	428368.44	1305949.16	данные отсутствуют	0.3
116	428366.14	1305946.8	данные отсутствуют	0.3
117	428372.99	1305939.65	данные отсутствуют	0.3
118	428362.3	1305933.62	данные отсутствуют	0.3

Государственный регистратор		ФГИС ЕГРН
полное наименование должности	подпись	инициалы, фамилия

М.П.

Выписка из Единого государственного реестра недвижимости об объекте недвижимости  
**Сведения о частях земельного участка**

<b>Земельный участок</b>			
(вид объекта недвижимости)			
Лист № ___ Раздела <b>4.2</b>	Всего листов раздела <b>4.2</b> : ___	Всего разделов: ___	Всего листов выписки: ___
<b>29.06.2019 № 99/2019/269975739</b>			
Кадастровый номер:		<b>23:40:0407009:31</b>	

Номер точки	Координаты, м		Описание закрепления на местности	Средняя квадратическая погрешность определения координат характерных точек границы части земельного участка, м
	X	Y		
1	2	3	4	5
119	428369.29	1305927.65	данные отсутствуют	0.3
120	428371.31	1305930.23	данные отсутствуют	0.3
121	428364.27	1305936.06	данные отсутствуют	0.3
122	428360.12	1305931.1	данные отсутствуют	0.3
123	428358.35	1305928.87	данные отсутствуют	0.3
124	428361.89	1305925.89	данные отсутствуют	0.3
125	428363.7	1305928.08	данные отсутствуют	0.3
126	428365.09	1305951.87	данные отсутствуют	0.3
127	428359.57	1305957.62	данные отсутствуют	0.3
128	428356.55	1305954.82	данные отсутствуют	0.3
129	428362.15	1305949.02	данные отсутствуют	0.3
130	428356.85	1305965.48	данные отсутствуют	0.3
131	428354.8	1305967.16	данные отсутствуют	0.3
132	428353.45	1305965.41	данные отсутствуют	0.3
133	428355.22	1305963.77	данные отсутствуют	0.3
134	428353.67	1305967.3	данные отсутствуют	0.3
135	428346.69	1305973.03	данные отсутствуют	0.3

Государственный регистратор		ФГИС ЕГРН
полное наименование должности	подпись	инициалы, фамилия

М.П.

Выписка из Единого государственного реестра недвижимости об объекте недвижимости  
**Сведения о частях земельного участка**

<b>Земельный участок</b>			
(вид объекта недвижимости)			
Лист № ___ Раздела <b>4.2</b>	Всего листов раздела <b>4.2</b> : ___	Всего разделов: ___	Всего листов выписки: ___
<b>29.06.2019 № 99/2019/269975739</b>			
Кадастровый номер:		<b>23:40:0407009:31</b>	

Номер точки	Координаты, м		Описание закрепления на местности	Средняя квадратическая погрешность определения координат характерных точек границы части земельного участка, м
	X	Y		
1	2	3	4	5
136	428344.84	1305970.71	данные отсутствуют	0.3
137	428351.79	1305965.04	данные отсутствуют	0.3
138	428345.47	1305973.82	данные отсутствуют	0.3
139	428341.84	1305976.87	данные отсутствуют	0.3
140	428340.01	1305974.55	данные отсутствуют	0.3
141	428343.69	1305971.55	данные отсутствуют	0.3
142	428341.69	1305979.19	данные отсутствуют	0.3
143	428339.49	1305981.08	данные отсутствуют	0.3
144	428336.37	1305977.5	данные отсутствуют	0.3
145	428338.66	1305975.67	данные отсутствуют	0.3
146	428331.48	1305978.28	данные отсутствуют	0.3
147	428335.52	1305982.8	данные отсутствуют	0.3
148	428330.71	1305986.99	данные отсутствуют	0.3
149	428326.7	1305982.44	данные отсутствуют	0.3
150	428312	1306003.15	данные отсутствуют	0.3
151	428307.99	1305998.55	данные отсутствуют	0.3
152	428312.86	1305994.44	данные отсутствуют	0.3

Государственный регистратор		ФГИС ЕГРН
полное наименование должности	подпись	инициалы, фамилия

М.П.

Выписка из Единого государственного реестра недвижимости об объекте недвижимости  
**Сведения о частях земельного участка**

<b>Земельный участок</b>			
(вид объекта недвижимости)			
Лист № ___ Раздела <b>4.2</b>	Всего листов раздела <b>4.2</b> : ___	Всего разделов: ___	Всего листов выписки: ___
<b>29.06.2019 № 99/2019/269975739</b>			
Кадастровый номер:		<b>23:40:0407009:31</b>	

Номер точки	Координаты, м		Описание закрепления на местности	Средняя квадратическая погрешность определения координат характерных точек границы части земельного участка, м
	X	Y		
1	2	3	4	5
153	428316.77	1305999	данные отсутствуют	0.3
154	428309.1	1306005.76	данные отсутствуют	0.3
155	428304.35	1306009.72	данные отсутствуют	0.3
156	428300.92	1306005.52	данные отсутствуют	0.3
157	428305.72	1306001.62	данные отсутствуют	0.3
158	428297.56	1306016.59	данные отсутствуют	0.3
159	428300.06	1306014.11	данные отсутствуют	0.3
160	428305.02	1306019.12	данные отсутствуют	0.3
161	428302.38	1306021.65	данные отсутствуют	0.3
162	428299.15	1306012.85	данные отсутствуют	0.3
163	428296.51	1306015.43	данные отсутствуют	0.3
164	428291.74	1306010.13	данные отсутствуют	0.3
165	428294.28	1306007.74	данные отсутствуют	0.3
166	428294.95	1305999.57	данные отсутствуют	0.3
167	428299.02	1306005.95	данные отсутствуют	0.3
168	428296.49	1306007.63	данные отсутствуют	0.3
169	428292.44	1306001.29	данные отсутствуют	0.3

Государственный регистратор		ФГИС ЕГРН
полное наименование должности	подпись	инициалы, фамилия

М.П.

Выписка из Единого государственного реестра недвижимости об объекте недвижимости  
**Сведения о частях земельного участка**

<b>Земельный участок</b>			
(вид объекта недвижимости)			
Лист № ____ Раздела <b>4.2</b>	Всего листов раздела <b>4.2</b> : ____	Всего разделов: ____	Всего листов выписки: ____
<b>29.06.2019 № 99/2019/269975739</b>			
Кадастровый номер:		<b>23:40:0407009:31</b>	

Номер точки	Координаты, м		Описание закрепления на местности	Средняя квадратическая погрешность определения координат характерных точек границы части земельного участка, м
	X	Y		
1	2	3	4	5
170	428283	1306000.72	данные отсутствуют	0.3
171	428284.99	1305998.94	данные отсутствуют	0.3
172	428289.91	1306005.19	данные отсутствуют	0.3
173	428287.88	1306006.97	данные отсутствуют	0.3
174	428334.06	1306017.48	данные отсутствуют	0.3
175	428331.46	1306015.03	данные отсутствуют	0.3
176	428335.74	1306010.53	данные отсутствуют	0.3
177	428338.27	1306012.94	данные отсутствуют	0.3
178	428325.51	1305991.5	данные отсутствуют	0.3
179	428320.69	1305995.66	данные отсутствуют	0.3
180	428316.7	1305991.08	данные отсутствуют	0.3
181	428321.51	1305986.93	данные отсутствуют	0.3
182	428337.31	1305969.87	данные отсутствуют	0.3
183	428329.66	1305961.89	данные отсутствуют	0.3
184	428331.94	1305959.72	данные отсутствуют	0.3
185	428339.58	1305967.73	данные отсутствуют	0.3
186	428335.05	1305972.27	данные отсутствуют	0.3

Государственный регистратор		ФГИС ЕГРН
полное наименование должности	подпись	инициалы, фамилия

М.П.

Выписка из Единого государственного реестра недвижимости об объекте недвижимости  
**Сведения о частях земельного участка**

<b>Земельный участок</b>			
(вид объекта недвижимости)			
Лист № ___ Раздела <b>4.2</b>	Всего листов раздела <b>4.2</b> : ___	Всего разделов: ___	Всего листов выписки: ___
<b>29.06.2019 № 99/2019/269975739</b>			
Кадастровый номер:		<b>23:40:0407009:31</b>	

Номер точки	Координаты, м		Описание закрепления на местности	Средняя квадратическая погрешность определения координат характерных точек границы части земельного участка, м
	X	Y		
1	2	3	4	5
187	428332.98	1305974.04	данные отсутствуют	0.3
188	428329.02	1305969.48	данные отсутствуют	0.3
189	428331.1	1305967.79	данные отсутствуют	0.3
190	428327.46	1305975.96	данные отсутствуют	0.3
191	428323.41	1305971.56	данные отсутствуют	0.3
192	428325.47	1305969.64	данные отсутствуют	0.3
193	428329.52	1305974.12	данные отсутствуют	0.3
194	428326.19	1305977.14	данные отсутствуют	0.3
195	428324.19	1305979.01	данные отсутствуют	0.3
196	428320.1	1305974.62	данные отсутствуют	0.3
197	428322.1	1305972.69	данные отсутствуют	0.3
198	428320.54	1305982.17	данные отсутствуют	0.3
199	428316.35	1305977.96	данные отсутствуют	0.3
200	428318.33	1305975.97	данные отсутствуют	0.3
201	428322.51	1305980.32	данные отсутствуют	0.3
202	428318.47	1305983.81	данные отсутствуют	0.3
203	428316.23	1305985.88	данные отсутствуют	0.3

Государственный регистратор		ФГИС ЕГРН
полное наименование должности	подпись	инициалы, фамилия

М.П.



Выписка из Единого государственного реестра недвижимости об объекте недвижимости  
**Сведения о частях земельного участка**

<b>Земельный участок</b>			
(вид объекта недвижимости)			
Лист № ___ Раздела <b>4.2</b>	Всего листов раздела <b>4.2</b> : ___	Всего разделов: ___	Всего листов выписки: ___
<b>29.06.2019 № 99/2019/269975739</b>			
Кадастровый номер:		<b>23:40:0407009:31</b>	

Номер точки	Координаты, м		Описание закрепления на местности	Средняя квадратическая погрешность определения координат характерных точек границы части земельного участка, м
	X	Y		
1	2	3	4	5
204	428312.14	1305981.3	данные отсутствуют	0.3
205	428314.44	1305979.25	данные отсутствуют	0.3
206	428327.28	1305963.57	данные отсутствуют	0.3
207	428325.43	1305961.55	данные отсутствуют	0.3
208	428329.93	1305957.54	данные отсутствуют	0.3
209	428331.72	1305959.51	данные отсутствуют	0.3
210	428328.98	1305956.92	данные отсутствуют	0.3
211	428327.48	1305959.7	данные отсутствуют	0.3
212	428317.84	1305954.4	данные отсутствуют	0.3
213	428319.38	1305951.66	данные отсутствуют	0.3
214	428323.18	1305960.98	данные отсутствуют	0.3
215	428315.08	1305968.55	данные отсутствуют	0.3
216	428312.94	1305966.31	данные отсутствуют	0.3
217	428321.03	1305958.8	данные отсутствуют	0.3
218	428310.31	1305962.81	данные отсутствуют	0.3
219	428308.33	1305960.42	данные отсутствуют	0.3
220	428316.85	1305953.51	данные отсутствуют	0.3

Государственный регистратор		ФГИС ЕГРН
полное наименование должности	подпись	инициалы, фамилия

М.П.

Выписка из Единого государственного реестра недвижимости об объекте недвижимости  
**Сведения о частях земельного участка**

<b>Земельный участок</b>			
(вид объекта недвижимости)			
Лист № ___ Раздела <b>4.2</b>	Всего листов раздела <b>4.2</b> : ___	Всего разделов: ___	Всего листов выписки: ___
<b>29.06.2019 № 99/2019/269975739</b>			
Кадастровый номер:		<b>23:40:0407009:31</b>	

Номер точки	Координаты, м		Описание закрепления на местности	Средняя квадратическая погрешность определения координат характерных точек границы части земельного участка, м
	X	Y		
1	2	3	4	5
221	428318.81	1305955.94	данные отсутствуют	0.3
222	428315.76	1305975.19	данные отсутствуют	0.3
223	428311.43	1305979.37	данные отсутствуют	0.3
224	428309.53	1305977.44	данные отсутствуют	0.3
225	428313.91	1305973.24	данные отсутствуют	0.3
226	428312.89	1305973	данные отсутствуют	0.3
227	428310.78	1305975.07	данные отсутствуют	0.3
228	428307.81	1305971.92	данные отсутствуют	0.3
229	428309.92	1305969.88	данные отсутствуют	0.3
230	428305.72	1305979.32	данные отсутствуют	0.3
231	428303.73	1305977.2	данные отсутствуют	0.3
232	428307.21	1305974	данные отсутствуют	0.3
233	428309.17	1305976.1	данные отсутствуют	0.3
234	428300.64	1305985.65	данные отсутствуют	0.3
235	428297.44	1305982.17	данные отсутствуют	0.3
236	428299.58	1305980.22	данные отсутствуют	0.3
237	428302.77	1305983.69	данные отсутствуют	0.3

Государственный регистратор		ФГИС ЕГРН
полное наименование должности	подпись	инициалы, фамилия

М.П.

Выписка из Единого государственного реестра недвижимости об объекте недвижимости  
**Сведения о частях земельного участка**

<b>Земельный участок</b>			
(вид объекта недвижимости)			
Лист № ____ Раздела <b>4.2</b>	Всего листов раздела <b>4.2</b> : ____	Всего разделов: ____	Всего листов выписки: ____
<b>29.06.2019 № 99/2019/269975739</b>			
Кадастровый номер:		<b>23:40:0407009:31</b>	

Номер точки	Координаты, м		Описание закрепления на местности	Средняя квадратическая погрешность определения координат характерных точек границы части земельного участка, м
	X	Y		
1	2	3	4	5
238	428286.17	1305992.98	данные отсутствуют	0.3
239	428288.23	1305991.42	данные отсутствуют	0.3
240	428291.41	1305995.56	данные отсутствуют	0.3
241	428289.37	1305997.16	данные отсутствуют	0.3
242	428301.03	1305966.62	данные отсутствуют	0.3
243	428303.69	1305964.37	данные отсутствуют	0.3
244	428305.31	1305966.23	данные отсутствуют	0.3
245	428302.66	1305968.53	данные отсутствуют	0.3
246	428303.16	1305970.06	данные отсутствуют	0.3
247	428300.71	1305972.13	данные отсутствуют	0.3
248	428298.06	1305969.01	данные отсутствуют	0.3
249	428300.45	1305967.08	данные отсутствуют	0.3
250	428300.18	1305972.54	данные отсутствуют	0.3
251	428297.73	1305974.66	данные отсутствуют	0.3
252	428295.17	1305971.54	данные отсутствуют	0.3
253	428297.52	1305969.52	данные отсутствуют	0.3
254	428294.69	1305971.82	данные отсутствуют	0.3

Государственный регистратор		ФГИС ЕГРН
полное наименование должности	подпись	инициалы, фамилия

М.П.

Выписка из Единого государственного реестра недвижимости об объекте недвижимости  
**Сведения о частях земельного участка**

<b>Земельный участок</b>			
(вид объекта недвижимости)			
Лист № ____ Раздела <b>4.2</b>	Всего листов раздела <b>4.2</b> : ____	Всего разделов: ____	Всего листов выписки: ____
<b>29.06.2019 № 99/2019/269975739</b>			
Кадастровый номер:		<b>23:40:0407009:31</b>	

Номер точки	Координаты, м		Описание закрепления на местности	Средняя квадратическая погрешность определения координат характерных точек границы части земельного участка, м
	X	Y		
1	2	3	4	5
255	428297.31	1305975.02	данные отсутствуют	0.3
256	428294.9	1305977.09	данные отсутствуют	0.3
257	428292.23	1305974	данные отсутствуют	0.3
258	428293.85	1305977.91	данные отсутствуют	0.3
259	428291.36	1305979.82	данные отсутствуют	0.3
260	428288.75	1305976.79	данные отсутствуют	0.3
261	428291.22	1305974.82	данные отсутствуют	0.3
262	428290.74	1305980.43	данные отсутствуют	0.3
263	428288.4	1305982.48	данные отсутствуют	0.3
264	428285.7	1305979.5	данные отсутствуют	0.3
265	428287.98	1305977.51	данные отсутствуют	0.3
266	428296.28	1305987.49	данные отсутствуют	0.3
267	428294.17	1305989.54	данные отсутствуют	0.3
268	428291.02	1305986.04	данные отсутствуют	0.3
269	428293.14	1305984.05	данные отсутствуют	0.3
270	428351.39	1305987.62	данные отсутствуют	0.3
271	428349.11	1305985.1	данные отсутствуют	0.3

Государственный регистратор		ФГИС ЕГРН
полное наименование должности	подпись	инициалы, фамилия

М.П.

Выписка из Единого государственного реестра недвижимости об объекте недвижимости  
**Сведения о частях земельного участка**

<b>Земельный участок</b>			
(вид объекта недвижимости)			
Лист № ___ Раздела <b>4.2</b>	Всего листов раздела <b>4.2</b> : ___	Всего разделов: ___	Всего листов выписки: ___
<b>29.06.2019 № 99/2019/269975739</b>			
Кадастровый номер:		<b>23:40:0407009:31</b>	

Номер точки	Координаты, м		Описание закрепления на местности	Средняя квадратическая погрешность определения координат характерных точек границы части земельного участка, м
	X	Y		
1	2	3	4	5
272	428353.21	1305981.48	данные отсутствуют	0.3
273	428355.42	1305984.06	данные отсутствуют	0.3
274	428332.92	1305942.03	данные отсутствуют	0.3
275	428334.6	1305939.6	данные отсутствуют	0.3
276	428340.63	1305943.76	данные отсутствуют	0.3
277	428338.86	1305946.2	данные отсутствуют	0.3
278	428325.55	1305937.04	данные отсутствуют	0.3
279	428327.22	1305934.59	данные отсутствуют	0.3
280	428333.15	1305938.76	данные отсутствуют	0.3
281	428331.48	1305941.15	данные отсутствуют	0.3
282	428317.87	1305931.74	данные отсутствуют	0.3
283	428319.54	1305929.33	данные отсутствуют	0.3
284	428325.5	1305933.46	данные отсутствуют	0.3
285	428323.86	1305935.89	данные отсутствуют	0.3
286	428310.52	1305926.62	данные отсутствуют	0.3
287	428312.13	1305924.19	данные отсутствуют	0.3
288	428318.22	1305928.34	данные отсутствуют	0.3

Государственный регистратор		ФГИС ЕГРН
полное наименование должности	подпись	инициалы, фамилия

М.П.

Выписка из Единого государственного реестра недвижимости об объекте недвижимости  
**Сведения о частях земельного участка**

<b>Земельный участок</b>			
(вид объекта недвижимости)			
Лист № ___ Раздела <b>4.2</b>	Всего листов раздела <b>4.2</b> : ___	Всего разделов: ___	Всего листов выписки: ___
<b>29.06.2019 № 99/2019/269975739</b>			
Кадастровый номер:		<b>23:40:0407009:31</b>	

Номер точки	Координаты, м		Описание закрепления на местности	Средняя квадратическая погрешность определения координат характерных точек границы части земельного участка, м
	X	Y		
1	2	3	4	5
289	428316.55	1305930.84	данные отсутствуют	0.3
290	428303.28	1305921.45	данные отсутствуют	0.3
291	428305	1305919.01	данные отсутствуют	0.3
292	428310.94	1305923.36	данные отсутствуют	0.3
293	428309.22	1305925.7	данные отсутствуют	0.3
294	428295.26	1305959.78	данные отсутствуют	0.3
295	428297.83	1305957.53	данные отсутствуют	0.3
296	428302.49	1305962.89	данные отсутствуют	0.3
297	428299.9	1305965.16	данные отсутствуют	0.3
298	428296.78	1305967.99	данные отсутствуют	0.3
299	428292.16	1305962.61	данные отсутствуют	0.3
300	428294.62	1305960.44	данные отсутствуют	0.3
301	428299.23	1305965.79	данные отсутствуют	0.3
302	428286.62	1305975.78	данные отсутствуют	0.3
303	428282.34	1305970.07	данные отсутствуют	0.3
304	428284.92	1305968.16	данные отсутствуют	0.3
305	428289.12	1305973.94	данные отсутствуют	0.3

Государственный регистратор		ФГИС ЕГРН
полное наименование должности	подпись	инициалы, фамилия

М.П.

Выписка из Единого государственного реестра недвижимости об объекте недвижимости  
**Сведения о частях земельного участка**

<b>Земельный участок</b>			
(вид объекта недвижимости)			
Лист № ____ Раздела <b>4.2</b>	Всего листов раздела <b>4.2</b> : ____	Всего разделов: ____	Всего листов выписки: ____
<b>29.06.2019 № 99/2019/269975739</b>			
Кадастровый номер:		<b>23:40:0407009:31</b>	

Номер точки	Координаты, м		Описание закрепления на местности	Средняя квадратическая погрешность определения координат характерных точек границы части земельного участка, м
	X	Y		
1	2	3	4	5
306	428276.49	1305981.66	данные отсутствуют	0.3
307	428278.69	1305979.85	данные отсутствуют	0.3
308	428282.62	1305984.43	данные отсутствуют	0.3
309	428280.32	1305986.44	данные отсутствуют	0.3
310	428270.31	1305974.39	данные отсутствуют	0.3
311	428272.56	1305972.55	данные отсутствуют	0.3
312	428276.34	1305977.15	данные отсутствуют	0.3
313	428274.08	1305979.05	данные отсутствуют	0.3
314	428261.39	1305968.78	данные отсутствуют	0.3
315	428262.87	1305966.53	данные отсутствуют	0.3
316	428268.95	1305970.61	данные отсутствуют	0.3
317	428267.4	1305973	данные отсутствуют	0.3
318	428254.05	1305963.55	данные отсутствуют	0.3
319	428255.73	1305961.21	данные отсутствуют	0.3
320	428259.83	1305964.2	данные отсутствуют	0.3
321	428258.23	1305966.48	данные отсутствуют	0.3
322	428247.15	1305958.47	данные отсутствуют	0.3

Государственный регистратор		ФГИС ЕГРН
полное наименование должности	подпись	инициалы, фамилия

М.П.

Выписка из Единого государственного реестра недвижимости об объекте недвижимости  
**Сведения о частях земельного участка**

<b>Земельный участок</b>			
(вид объекта недвижимости)			
Лист № ____ Раздела <b>4.2</b>	Всего листов раздела <b>4.2</b> : ____	Всего разделов: ____	Всего листов выписки: ____
<b>29.06.2019 № 99/2019/269975739</b>			
Кадастровый номер:		<b>23:40:0407009:31</b>	

Номер точки	Координаты, м		Описание закрепления на местности	Средняя квадратическая погрешность определения координат характерных точек границы части земельного участка, м
	X	Y		
1	2	3	4	5
323	428248.81	1305956.11	данные отсутствуют	0.3
324	428252.91	1305959.04	данные отсутствуют	0.3
325	428251.34	1305961.35	данные отсутствуют	0.3
326	428240.29	1305953.6	данные отсутствуют	0.3
327	428242.02	1305951.11	данные отсутствуют	0.3
328	428246.46	1305954.23	данные отсутствуют	0.3
329	428244.72	1305956.73	данные отсутствуют	0.3
330	428233.35	1305948.96	данные отсутствуют	0.3
331	428235.03	1305946.4	данные отсутствуют	0.3
332	428239.61	1305949.31	данные отсутствуют	0.3
333	428237.92	1305951.85	данные отсутствуют	0.3
334	428217.85	1305938.15	данные отсутствуют	0.3
335	428219.5	1305935.6	данные отсутствуют	0.3
336	428224.97	1305939.06	данные отсутствуют	0.3
337	428223.31	1305941.6	данные отсутствуют	0.3
338	428225.58	1305943.14	данные отсутствуют	0.3
339	428227.4	1305940.64	данные отсутствуют	0.3

Государственный регистратор		ФГИС ЕГРН
полное наименование должности	подпись	инициалы, фамилия

М.П.



Выписка из Единого государственного реестра недвижимости об объекте недвижимости  
**Сведения о частях земельного участка**

<b>Земельный участок</b>			
(вид объекта недвижимости)			
Лист № ____ Раздела <b>4.2</b>	Всего листов раздела <b>4.2</b> : ____	Всего разделов: ____	Всего листов выписки: ____
<b>29.06.2019 № 99/2019/269975739</b>			
Кадастровый номер:		<b>23:40:0407009:31</b>	

Номер точки	Координаты, м		Описание закрепления на местности	Средняя квадратическая погрешность определения координат характерных точек границы части земельного участка, м
	X	Y		
1	2	3	4	5
340	428232.62	1305944.54	данные отсутствуют	0.3
341	428230.94	1305946.89	данные отсутствуют	0.3
342	428209.22	1305933.26	данные отсутствуют	0.3
343	428211.06	1305930.26	данные отсутствуют	0.3
344	428216.94	1305933.97	данные отсутствуют	0.3
345	428215.08	1305937	данные отсутствуют	0.3
346	428201.7	1305927.53	данные отсутствуют	0.3
347	428203.21	1305925.15	данные отсутствуют	0.3
348	428208.64	1305928.65	данные отсутствуют	0.3
349	428207.13	1305930.99	данные отсутствуют	0.3
350	428193.93	1305922.38	данные отсутствуют	0.3
351	428195.48	1305919.96	данные отсутствуют	0.3
352	428200.91	1305923.51	данные отсутствуют	0.3
353	428199.36	1305925.9	данные отсутствуют	0.3
354	428186.36	1305917.53	данные отсутствуют	0.3
355	428188.09	1305914.94	данные отсутствуют	0.3
356	428193.14	1305918.42	данные отсутствуют	0.3

Государственный регистратор		ФГИС ЕГРН
полное наименование должности	подпись	инициалы, фамилия

М.П.

Выписка из Единого государственного реестра недвижимости об объекте недвижимости  
Сведения о частях земельного участка

<b>Земельный участок</b>			
(вид объекта недвижимости)			
Лист № ____ Раздела <b>4.2</b>	Всего листов раздела <b>4.2</b> : ____	Всего разделов: ____	Всего листов выписки: ____
<b>29.06.2019 № 99/2019/269975739</b>			
Кадастровый номер:		<b>23:40:0407009:31</b>	

Номер точки	Координаты, м		Описание закрепления на местности	Средняя квадратическая погрешность определения координат характерных точек границы части земельного участка, м
	X	Y		
1	2	3	4	5
357	428191.38	1305921.05	данные отсутствуют	0.3
358	428184.68	1305916.44	данные отсутствуют	0.3
359	428180.78	1305913.82	данные отсутствуют	0.3
360	428182.56	1305911.22	данные отсутствуют	0.3
361	428186.35	1305913.88	данные отсутствуют	0.3
362	428285.97	1305947.02	данные отсутствуют	0.3
363	428287.93	1305944.55	данные отсутствуют	0.3
364	428292.72	1305948.31	данные отсутствуют	0.3
365	428290.74	1305950.65	данные отсутствуют	0.3
366	428278.33	1305941.52	данные отсутствуют	0.3
367	428280	1305938.97	данные отсутствуют	0.3
368	428286.38	1305943.31	данные отсутствуют	0.3
369	428284.66	1305945.78	данные отсутствуют	0.3
370	428280.09	1305905.4	данные отсутствуют	0.3
371	428283.59	1305910.59	данные отсутствуют	0.3
372	428280.6	1305912.56	данные отсутствуют	0.3
373	428277.21	1305907.4	данные отсутствуют	0.3

Государственный регистратор		ФГИС ЕГРН
полное наименование должности	подпись	инициалы, фамилия

М.П.

Выписка из Единого государственного реестра недвижимости об объекте недвижимости  
**Сведения о частях земельного участка**

<b>Земельный участок</b>			
(вид объекта недвижимости)			
Лист № ____ Раздела <b>4.2</b>	Всего листов раздела <b>4.2</b> : ____	Всего разделов: ____	Всего листов выписки: ____
<b>29.06.2019 № 99/2019/269975739</b>			
Кадастровый номер:		<b>23:40:0407009:31</b>	

Номер точки	Координаты, м		Описание закрепления на местности	Средняя квадратическая погрешность определения координат характерных точек границы части земельного участка, м
	X	Y		
1	2	3	4	5
374	428228.71	1305874.1	данные отсутствуют	0.3
375	428237.99	1305868.96	данные отсутствуют	0.3
376	428240.91	1305874.33	данные отсутствуют	0.3
377	428231.71	1305879.59	данные отсутствуют	0.3
378	428235.07	1305865.56	данные отсутствуют	0.3
379	428233.05	1305867.39	данные отсутствуют	0.3
380	428229.96	1305864.1	данные отсутствуют	0.3
381	428232.01	1305862.24	данные отсутствуют	0.3
382	428307.83	1305863.93	данные отсутствуют	0.3
383	428309.8	1305861.59	данные отсутствуют	0.3
384	428314.37	1305865.45	данные отсутствуют	0.3
385	428312.41	1305867.75	данные отсутствуют	0.3
386	428295.92	1305852.05	данные отсутствуют	0.3
387	428298.12	1305850	данные отсутствуют	0.3
388	428302.66	1305854.91	данные отсутствуют	0.3
389	428300.44	1305857	данные отсутствуют	0.3
390	428278.12	1305863.05	данные отсутствуют	0.3

Государственный регистратор		ФГИС ЕГРН
полное наименование должности	подпись	инициалы, фамилия

М.П.

Выписка из Единого государственного реестра недвижимости об объекте недвижимости  
**Сведения о частях земельного участка**

<b>Земельный участок</b>			
(вид объекта недвижимости)			
Лист № ___ Раздела <b>4.2</b>	Всего листов раздела <b>4.2</b> : ___	Всего разделов: ___	Всего листов выписки: ___
<b>29.06.2019 № 99/2019/269975739</b>			
Кадастровый номер:		<b>23:40:0407009:31</b>	

Номер точки	Координаты, м		Описание закрепления на местности	Средняя квадратическая погрешность определения координат характерных точек границы части земельного участка, м
	X	Y		
1	2	3	4	5
391	428275.26	1305866.2	данные отсутствуют	0.3
392	428271.27	1305862.52	данные отсутствуют	0.3
393	428273.97	1305859.32	данные отсутствуют	0.3
394	428235.1	1305854.32	данные отсутствуют	0.3
395	428237.1	1305852.43	данные отсутствуют	0.3
396	428241.42	1305856.57	данные отсутствуют	0.3
397	428239.52	1305858.46	данные отсутствуют	0.3
398	428262.68	1305850.12	данные отсутствуют	0.3
399	428264.38	1305847.89	данные отсутствуют	0.3
400	428270.68	1305852.74	данные отсутствуют	0.3
401	428268.9	1305854.9	данные отсутствуют	0.3

Государственный регистратор		ФГИС ЕГРН
полное наименование должности	подпись	инициалы, фамилия

М.П.

Выписка из Единого государственного реестра недвижимости об объекте недвижимости  
Сведения о частях земельного участка

<b>Земельный участок</b>				
(вид объекта недвижимости)				
Лист № ____ Раздела <b>4.2</b>		Всего листов раздела <b>4.2</b> : ____		Всего разделов: ____
Всего листов выписки: ____				
<b>29.06.2019 № 99/2019/269975739</b>				
Кадастровый номер:			<b>23:40:0407009:31</b>	
Сведения о характерных точках границы части (частей) земельного участка				
Учетный номер части: 41				
Система координат: МСК 23, зона 1				
Зона №				
Номер точки	Координаты, м		Описание закрепления на местности	Средняя квадратическая погрешность определения координат характерных точек границы части земельного участка, м
	X	Y		
1	2	3	4	5
18	428270.18	1305928.09	данные отсутствуют	0.3
19	428278.52	1305933.91	данные отсутствуют	0.3
20	428274.2	1305940.15	данные отсутствуют	0.3
21	428265.81	1305934.39	данные отсутствуют	0.3
22	428402	1305962.18	данные отсутствуют	0.3
23	428399.77	1305964.35	данные отсутствуют	0.3
24	428397.55	1305962.06	данные отсутствуют	0.3
25	428399.77	1305959.87	данные отсутствуют	0.3
26	428392.83	1305985.84	данные отсутствуют	0.3
27	428390.1	1305984.67	данные отсутствуют	0.3
28	428396.01	1305970.83	данные отсутствуют	0.3
29	428398.77	1305971.99	данные отсутствуют	0.3
30	428379.22	1305989.88	данные отсутствуют	0.3
31	428377.08	1305992	данные отсутствуют	0.3
32	428374.19	1305988.99	данные отсутствуют	0.3
33	428376.42	1305986.89	данные отсутствуют	0.3
Государственный регистратор			ФГИС ЕГРН	
полное наименование должности			подпись	
			инициалы, фамилия	

М.П.

Выписка из Единого государственного реестра недвижимости об объекте недвижимости  
**Сведения о частях земельного участка**

<b>Земельный участок</b>			
(вид объекта недвижимости)			
Лист № ___ Раздела <b>4.2</b>	Всего листов раздела <b>4.2</b> : ___	Всего разделов: ___	Всего листов выписки: ___
<b>29.06.2019 № 99/2019/269975739</b>			
Кадастровый номер:		<b>23:40:0407009:31</b>	

Номер точки	Координаты, м		Описание закрепления на местности	Средняя квадратическая погрешность определения координат характерных точек границы части земельного участка, м
	X	Y		
1	2	3	4	5
34	428373.66	1306003.93	данные отсутствуют	0.3
35	428370	1306007.65	данные отсутствуют	0.3
36	428367.68	1306005.4	данные отсутствуют	0.3
37	428371.32	1306001.6	данные отсутствуют	0.3
38	428368.61	1306009.95	данные отсутствуют	0.3
39	428360.35	1306018.13	данные отсутствуют	0.3
40	428357.52	1306015.45	данные отсутствуют	0.3
41	428365.82	1306007.18	данные отсутствуют	0.3
42	428358.15	1306020.05	данные отсутствуют	0.3
43	428353.77	1306024.34	данные отсутствуют	0.3
44	428351.12	1306021.58	данные отсутствуют	0.3
45	428355.4	1306017.32	данные отсутствуют	0.3
46	428351.63	1306026.35	данные отсутствуют	0.3
47	428347.19	1306030.47	данные отсутствуют	0.3
48	428344.61	1306027.85	данные отсутствуют	0.3
49	428348.93	1306023.69	данные отсутствуют	0.3
50	428340.39	1306036.94	данные отсутствуют	0.3

Государственный регистратор		ФГИС ЕГРН
полное наименование должности	подпись	инициалы, фамилия

М.П.

Выписка из Единого государственного реестра недвижимости об объекте недвижимости  
**Сведения о частях земельного участка**

<b>Земельный участок</b>			
(вид объекта недвижимости)			
Лист № ___ Раздела <b>4.2</b>	Всего листов раздела <b>4.2</b> : ___	Всего разделов: ___	Всего листов выписки: ___
<b>29.06.2019 № 99/2019/269975739</b>			
Кадастровый номер:		<b>23:40:0407009:31</b>	

Номер точки	Координаты, м		Описание закрепления на местности	Средняя квадратическая погрешность определения координат характерных точек границы части земельного участка, м
	X	Y		
1	2	3	4	5
51	428337.96	1306034.18	данные отсутствуют	0.3
52	428342.36	1306029.95	данные отсутствуют	0.3
53	428344.84	1306032.58	данные отсутствуют	0.3
54	428370.13	1305971.52	данные отсутствуют	0.3
55	428377.37	1305978.5	данные отсутствуют	0.3
56	428374.98	1305980.85	данные отсутствуют	0.3
57	428367.81	1305973.93	данные отсутствуют	0.3
58	428353.94	1305991.52	данные отсутствуют	0.3
59	428352.29	1305989.61	данные отсутствуют	0.3
60	428356.39	1305986.04	данные отсутствуют	0.3
61	428358.01	1305987.9	данные отсутствуют	0.3
62	428349.93	1305996.49	данные отсутствуют	0.3
63	428348.24	1305994.81	данные отсутствуют	0.3
64	428352.33	1305991.1	данные отсутствуют	0.3
65	428354	1305992.89	данные отсутствуют	0.3
66	428340.41	1306010.75	данные отсутствуют	0.3
67	428337.83	1306008.32	данные отсутствуют	0.3

Государственный регистратор		ФГИС ЕГРН
полное наименование должности	подпись	инициалы, фамилия

М.П.

Выписка из Единого государственного реестра недвижимости об объекте недвижимости  
**Сведения о частях земельного участка**

<b>Земельный участок</b>			
(вид объекта недвижимости)			
Лист № ___ Раздела <b>4.2</b>	Всего листов раздела <b>4.2</b> : ___	Всего разделов: ___	Всего листов выписки: ___
<b>29.06.2019 № 99/2019/269975739</b>			
Кадастровый номер:		<b>23:40:0407009:31</b>	

Номер точки	Координаты, м		Описание закрепления на местности	Средняя квадратическая погрешность определения координат характерных точек границы части земельного участка, м
	X	Y		
1	2	3	4	5
68	428342.18	1306003.64	данные отсутствуют	0.3
69	428344.8	1306006.35	данные отсутствуют	0.3
70	428327.46	1306025.99	данные отсутствуют	0.3
71	428324.05	1306022.84	данные отсутствуют	0.3
72	428330.96	1306015.63	данные отсутствуют	0.3
73	428334.37	1306018.74	данные отсутствуют	0.3
74	428324.95	1306033.49	данные отсутствуют	0.3
75	428326.94	1306030.37	данные отсутствуют	0.3
76	428332.08	1306033.89	данные отсутствуют	0.3
77	428330.06	1306037.07	данные отсутствуют	0.3
78	428318.21	1306029.01	данные отсутствуют	0.3
79	428320.23	1306025.96	данные отсутствуют	0.3
80	428325.36	1306029.41	данные отсутствуют	0.3
81	428323.37	1306032.43	данные отсутствуют	0.3
82	428363.87	1305970.48	данные отсутствуют	0.3
83	428366.18	1305968.35	данные отсутствуют	0.3
84	428368.91	1305971.33	данные отсутствуют	0.3

Государственный регистратор		ФГИС ЕГРН
полное наименование должности	подпись	инициалы, фамилия

М.П.



Выписка из Единого государственного реестра недвижимости об объекте недвижимости  
**Сведения о частях земельного участка**

<b>Земельный участок</b>			
(вид объекта недвижимости)			
Лист № ___ Раздела <b>4.2</b>	Всего листов раздела <b>4.2</b> : ___	Всего разделов: ___	Всего листов выписки: ___
<b>29.06.2019 № 99/2019/269975739</b>			
Кадастровый номер:		<b>23:40:0407009:31</b>	

Номер точки	Координаты, м		Описание закрепления на местности	Средняя квадратическая погрешность определения координат характерных точек границы части земельного участка, м
	X	Y		
1	2	3	4	5
85	428366.58	1305973.47	данные отсутствуют	0.3
86	428360.81	1305973.25	данные отсутствуют	0.3
87	428363.21	1305971.21	данные отсутствуют	0.3
88	428365.85	1305974.3	данные отсутствуют	0.3
89	428363.49	1305976.33	данные отсутствуют	0.3
90	428360.46	1305978.95	данные отсутствуют	0.3
91	428357.79	1305975.88	данные отсутствуют	0.3
92	428360.15	1305973.8	данные отсутствуют	0.3
93	428362.74	1305976.86	данные отсутствуют	0.3
94	428356.07	1305983.45	данные отсутствуют	0.3
95	428353.84	1305980.9	данные отсутствуют	0.3
96	428357.96	1305977.26	данные отсутствуют	0.3
97	428360.25	1305979.77	данные отсутствуют	0.3
98	428345.15	1305993.04	данные отсутствуют	0.3
99	428343.08	1305990.72	данные отсутствуют	0.3
100	428348.49	1305985.88	данные отсутствуют	0.3
101	428350.58	1305988.24	данные отсутствуют	0.3

Государственный регистратор		ФГИС ЕГРН
полное наименование должности	подпись	инициалы, фамилия

М.П.

Выписка из Единого государственного реестра недвижимости об объекте недвижимости  
**Сведения о частях земельного участка**

<b>Земельный участок</b>			
(вид объекта недвижимости)			
Лист № ___ Раздела <b>4.2</b>	Всего листов раздела <b>4.2</b> : ___	Всего разделов: ___	Всего листов выписки: ___
<b>29.06.2019 № 99/2019/269975739</b>			
Кадастровый номер:		<b>23:40:0407009:31</b>	

Номер точки	Координаты, м		Описание закрепления на местности	Средняя квадратическая погрешность определения координат характерных точек границы части земельного участка, м
	X	Y		
1	2	3	4	5
102	428334.54	1306002.11	данные отсутствуют	0.3
103	428332.5	1305999.74	данные отсутствуют	0.3
104	428338.02	1305994.97	данные отсутствуют	0.3
105	428340.02	1305997.26	данные отсутствуют	0.3
106	428318.45	1306016.35	данные отсутствуют	0.3
107	428316.45	1306013.96	данные отсутствуют	0.3
108	428321.79	1306009.15	данные отсутствуют	0.3
109	428323.86	1306011.49	данные отсутствуют	0.3
110	428307	1306022.16	данные отсутствуют	0.3
111	428312.42	1306017.41	данные отсутствуют	0.3
112	428314.53	1306019.72	данные отсутствуют	0.3
113	428309.02	1306024.44	данные отсутствуют	0.3
114	428375.41	1305941.91	данные отсутствуют	0.3
115	428368.44	1305949.16	данные отсутствуют	0.3
116	428366.14	1305946.8	данные отсутствуют	0.3
117	428372.99	1305939.65	данные отсутствуют	0.3
118	428362.3	1305933.62	данные отсутствуют	0.3

Государственный регистратор		ФГИС ЕГРН
полное наименование должности	подпись	инициалы, фамилия

М.П.

Выписка из Единого государственного реестра недвижимости об объекте недвижимости  
**Сведения о частях земельного участка**

<b>Земельный участок</b>			
(вид объекта недвижимости)			
Лист № ___ Раздела <b>4.2</b>	Всего листов раздела <b>4.2</b> : ___	Всего разделов: ___	Всего листов выписки: ___
<b>29.06.2019 № 99/2019/269975739</b>			
Кадастровый номер:		<b>23:40:0407009:31</b>	

Номер точки	Координаты, м		Описание закрепления на местности	Средняя квадратическая погрешность определения координат характерных точек границы части земельного участка, м
	X	Y		
1	2	3	4	5
119	428369.29	1305927.65	данные отсутствуют	0.3
120	428371.31	1305930.23	данные отсутствуют	0.3
121	428364.27	1305936.06	данные отсутствуют	0.3
122	428360.12	1305931.1	данные отсутствуют	0.3
123	428358.35	1305928.87	данные отсутствуют	0.3
124	428361.89	1305925.89	данные отсутствуют	0.3
125	428363.7	1305928.08	данные отсутствуют	0.3
126	428365.09	1305951.87	данные отсутствуют	0.3
127	428359.57	1305957.62	данные отсутствуют	0.3
128	428356.55	1305954.82	данные отсутствуют	0.3
129	428362.15	1305949.02	данные отсутствуют	0.3
130	428356.85	1305965.48	данные отсутствуют	0.3
131	428354.8	1305967.16	данные отсутствуют	0.3
132	428353.45	1305965.41	данные отсутствуют	0.3
133	428355.22	1305963.77	данные отсутствуют	0.3
134	428353.67	1305967.3	данные отсутствуют	0.3
135	428346.69	1305973.03	данные отсутствуют	0.3

Государственный регистратор		ФГИС ЕГРН
полное наименование должности	подпись	инициалы, фамилия

М.П.

Выписка из Единого государственного реестра недвижимости об объекте недвижимости  
**Сведения о частях земельного участка**

<b>Земельный участок</b>			
(вид объекта недвижимости)			
Лист № ____ Раздела <b>4.2</b>	Всего листов раздела <b>4.2</b> : ____	Всего разделов: ____	Всего листов выписки: ____
<b>29.06.2019 № 99/2019/269975739</b>			
Кадастровый номер:		<b>23:40:0407009:31</b>	

Номер точки	Координаты, м		Описание закрепления на местности	Средняя квадратическая погрешность определения координат характерных точек границы части земельного участка, м
	X	Y		
1	2	3	4	5
136	428344.84	1305970.71	данные отсутствуют	0.3
137	428351.79	1305965.04	данные отсутствуют	0.3
138	428345.47	1305973.82	данные отсутствуют	0.3
139	428341.84	1305976.87	данные отсутствуют	0.3
140	428340.01	1305974.55	данные отсутствуют	0.3
141	428343.69	1305971.55	данные отсутствуют	0.3
142	428341.69	1305979.19	данные отсутствуют	0.3
143	428339.49	1305981.08	данные отсутствуют	0.3
144	428336.37	1305977.5	данные отсутствуют	0.3
145	428338.66	1305975.67	данные отсутствуют	0.3
146	428331.48	1305978.28	данные отсутствуют	0.3
147	428335.52	1305982.8	данные отсутствуют	0.3
148	428330.71	1305986.99	данные отсутствуют	0.3
149	428326.7	1305982.44	данные отсутствуют	0.3
150	428312	1306003.15	данные отсутствуют	0.3
151	428307.99	1305998.55	данные отсутствуют	0.3
152	428312.86	1305994.44	данные отсутствуют	0.3

Государственный регистратор		ФГИС ЕГРН
полное наименование должности	подпись	инициалы, фамилия

М.П.

Выписка из Единого государственного реестра недвижимости об объекте недвижимости  
**Сведения о частях земельного участка**

<b>Земельный участок</b>			
(вид объекта недвижимости)			
Лист № ___ Раздела <b>4.2</b>	Всего листов раздела <b>4.2</b> : ___	Всего разделов: ___	Всего листов выписки: ___
<b>29.06.2019 № 99/2019/269975739</b>			
Кадастровый номер:		<b>23:40:0407009:31</b>	

Номер точки	Координаты, м		Описание закрепления на местности	Средняя квадратическая погрешность определения координат характерных точек границы части земельного участка, м
	X	Y		
1	2	3	4	5
153	428316.77	1305999	данные отсутствуют	0.3
154	428309.1	1306005.76	данные отсутствуют	0.3
155	428304.35	1306009.72	данные отсутствуют	0.3
156	428300.92	1306005.52	данные отсутствуют	0.3
157	428305.72	1306001.62	данные отсутствуют	0.3
158	428297.56	1306016.59	данные отсутствуют	0.3
159	428300.06	1306014.11	данные отсутствуют	0.3
160	428305.02	1306019.12	данные отсутствуют	0.3
161	428302.38	1306021.65	данные отсутствуют	0.3
162	428299.15	1306012.85	данные отсутствуют	0.3
163	428296.51	1306015.43	данные отсутствуют	0.3
164	428291.74	1306010.13	данные отсутствуют	0.3
165	428294.28	1306007.74	данные отсутствуют	0.3
166	428294.95	1305999.57	данные отсутствуют	0.3
167	428299.02	1306005.95	данные отсутствуют	0.3
168	428296.49	1306007.63	данные отсутствуют	0.3
169	428292.44	1306001.29	данные отсутствуют	0.3

Государственный регистратор		ФГИС ЕГРН
полное наименование должности	подпись	инициалы, фамилия

М.П.

Выписка из Единого государственного реестра недвижимости об объекте недвижимости  
**Сведения о частях земельного участка**

<b>Земельный участок</b>			
(вид объекта недвижимости)			
Лист № ____ Раздела <b>4.2</b>	Всего листов раздела <b>4.2</b> : ____	Всего разделов: ____	Всего листов выписки: ____
<b>29.06.2019 № 99/2019/269975739</b>			
Кадастровый номер:		<b>23:40:0407009:31</b>	

Номер точки	Координаты, м		Описание закрепления на местности	Средняя квадратическая погрешность определения координат характерных точек границы части земельного участка, м
	X	Y		
1	2	3	4	5
170	428283	1306000.72	данные отсутствуют	0.3
171	428284.99	1305998.94	данные отсутствуют	0.3
172	428289.91	1306005.19	данные отсутствуют	0.3
173	428287.88	1306006.97	данные отсутствуют	0.3
174	428334.06	1306017.48	данные отсутствуют	0.3
175	428331.46	1306015.03	данные отсутствуют	0.3
176	428335.74	1306010.53	данные отсутствуют	0.3
177	428338.27	1306012.94	данные отсутствуют	0.3
178	428325.51	1305991.5	данные отсутствуют	0.3
179	428320.69	1305995.66	данные отсутствуют	0.3
180	428316.7	1305991.08	данные отсутствуют	0.3
181	428321.51	1305986.93	данные отсутствуют	0.3
182	428337.31	1305969.87	данные отсутствуют	0.3
183	428329.66	1305961.89	данные отсутствуют	0.3
184	428331.94	1305959.72	данные отсутствуют	0.3
185	428339.58	1305967.73	данные отсутствуют	0.3
186	428335.05	1305972.27	данные отсутствуют	0.3

Государственный регистратор		ФГИС ЕГРН
полное наименование должности	подпись	инициалы, фамилия

М.П.

Выписка из Единого государственного реестра недвижимости об объекте недвижимости  
**Сведения о частях земельного участка**

<b>Земельный участок</b>			
(вид объекта недвижимости)			
Лист № ____ Раздела <b>4.2</b>	Всего листов раздела <b>4.2</b> : ____	Всего разделов: ____	Всего листов выписки: ____
<b>29.06.2019 № 99/2019/269975739</b>			
Кадастровый номер:		<b>23:40:0407009:31</b>	

Номер точки	Координаты, м		Описание закрепления на местности	Средняя квадратическая погрешность определения координат характерных точек границы части земельного участка, м
	X	Y		
1	2	3	4	5
187	428332.98	1305974.04	данные отсутствуют	0.3
188	428329.02	1305969.48	данные отсутствуют	0.3
189	428331.1	1305967.79	данные отсутствуют	0.3
190	428327.46	1305975.96	данные отсутствуют	0.3
191	428323.41	1305971.56	данные отсутствуют	0.3
192	428325.47	1305969.64	данные отсутствуют	0.3
193	428329.52	1305974.12	данные отсутствуют	0.3
194	428326.19	1305977.14	данные отсутствуют	0.3
195	428324.19	1305979.01	данные отсутствуют	0.3
196	428320.1	1305974.62	данные отсутствуют	0.3
197	428322.1	1305972.69	данные отсутствуют	0.3
198	428320.54	1305982.17	данные отсутствуют	0.3
199	428316.35	1305977.96	данные отсутствуют	0.3
200	428318.33	1305975.97	данные отсутствуют	0.3
201	428322.51	1305980.32	данные отсутствуют	0.3
202	428318.47	1305983.81	данные отсутствуют	0.3
203	428316.23	1305985.88	данные отсутствуют	0.3

Государственный регистратор		ФГИС ЕГРН
полное наименование должности	подпись	инициалы, фамилия

М.П.

Выписка из Единого государственного реестра недвижимости об объекте недвижимости  
**Сведения о частях земельного участка**

<b>Земельный участок</b>			
(вид объекта недвижимости)			
Лист № ____ Раздела <b>4.2</b>	Всего листов раздела <b>4.2</b> : ____	Всего разделов: ____	Всего листов выписки: ____
<b>29.06.2019 № 99/2019/269975739</b>			
Кадастровый номер:		<b>23:40:0407009:31</b>	

Номер точки	Координаты, м		Описание закрепления на местности	Средняя квадратическая погрешность определения координат характерных точек границы части земельного участка, м
	X	Y		
1	2	3	4	5
204	428312.14	1305981.3	данные отсутствуют	0.3
205	428314.44	1305979.25	данные отсутствуют	0.3
206	428327.28	1305963.57	данные отсутствуют	0.3
207	428325.43	1305961.55	данные отсутствуют	0.3
208	428329.93	1305957.54	данные отсутствуют	0.3
209	428331.72	1305959.51	данные отсутствуют	0.3
210	428328.98	1305956.92	данные отсутствуют	0.3
211	428327.48	1305959.7	данные отсутствуют	0.3
212	428317.84	1305954.4	данные отсутствуют	0.3
213	428319.38	1305951.66	данные отсутствуют	0.3
214	428323.18	1305960.98	данные отсутствуют	0.3
215	428315.08	1305968.55	данные отсутствуют	0.3
216	428312.94	1305966.31	данные отсутствуют	0.3
217	428321.03	1305958.8	данные отсутствуют	0.3
218	428310.31	1305962.81	данные отсутствуют	0.3
219	428308.33	1305960.42	данные отсутствуют	0.3
220	428316.85	1305953.51	данные отсутствуют	0.3

Государственный регистратор		ФГИС ЕГРН
полное наименование должности	подпись	инициалы, фамилия

М.П.



Выписка из Единого государственного реестра недвижимости об объекте недвижимости  
**Сведения о частях земельного участка**

<b>Земельный участок</b>			
(вид объекта недвижимости)			
Лист № ___ Раздела <b>4.2</b>	Всего листов раздела <b>4.2</b> : ___	Всего разделов: ___	Всего листов выписки: ___
<b>29.06.2019 № 99/2019/269975739</b>			
Кадастровый номер:		<b>23:40:0407009:31</b>	

Номер точки	Координаты, м		Описание закрепления на местности	Средняя квадратическая погрешность определения координат характерных точек границы части земельного участка, м
	X	Y		
1	2	3	4	5
221	428318.81	1305955.94	данные отсутствуют	0.3
222	428315.76	1305975.19	данные отсутствуют	0.3
223	428311.43	1305979.37	данные отсутствуют	0.3
224	428309.53	1305977.44	данные отсутствуют	0.3
225	428313.91	1305973.24	данные отсутствуют	0.3
226	428312.89	1305973	данные отсутствуют	0.3
227	428310.78	1305975.07	данные отсутствуют	0.3
228	428307.81	1305971.92	данные отсутствуют	0.3
229	428309.92	1305969.88	данные отсутствуют	0.3
230	428305.72	1305979.32	данные отсутствуют	0.3
231	428303.73	1305977.2	данные отсутствуют	0.3
232	428307.21	1305974	данные отсутствуют	0.3
233	428309.17	1305976.1	данные отсутствуют	0.3
234	428300.64	1305985.65	данные отсутствуют	0.3
235	428297.44	1305982.17	данные отсутствуют	0.3
236	428299.58	1305980.22	данные отсутствуют	0.3
237	428302.77	1305983.69	данные отсутствуют	0.3

Государственный регистратор		ФГИС ЕГРН
полное наименование должности	подпись	инициалы, фамилия

М.П.

Выписка из Единого государственного реестра недвижимости об объекте недвижимости  
**Сведения о частях земельного участка**

<b>Земельный участок</b>			
(вид объекта недвижимости)			
Лист № ____ Раздела <b>4.2</b>	Всего листов раздела <b>4.2</b> : ____	Всего разделов: ____	Всего листов выписки: ____
<b>29.06.2019 № 99/2019/269975739</b>			
Кадастровый номер:		<b>23:40:0407009:31</b>	

Номер точки	Координаты, м		Описание закрепления на местности	Средняя квадратическая погрешность определения координат характерных точек границы части земельного участка, м
	X	Y		
1	2	3	4	5
238	428286.17	1305992.98	данные отсутствуют	0.3
239	428288.23	1305991.42	данные отсутствуют	0.3
240	428291.41	1305995.56	данные отсутствуют	0.3
241	428289.37	1305997.16	данные отсутствуют	0.3
242	428301.03	1305966.62	данные отсутствуют	0.3
243	428303.69	1305964.37	данные отсутствуют	0.3
244	428305.31	1305966.23	данные отсутствуют	0.3
245	428302.66	1305968.53	данные отсутствуют	0.3
246	428303.16	1305970.06	данные отсутствуют	0.3
247	428300.71	1305972.13	данные отсутствуют	0.3
248	428298.06	1305969.01	данные отсутствуют	0.3
249	428300.45	1305967.08	данные отсутствуют	0.3
250	428300.18	1305972.54	данные отсутствуют	0.3
251	428297.73	1305974.66	данные отсутствуют	0.3
252	428295.17	1305971.54	данные отсутствуют	0.3
253	428297.52	1305969.52	данные отсутствуют	0.3
254	428294.69	1305971.82	данные отсутствуют	0.3

Государственный регистратор		ФГИС ЕГРН
полное наименование должности	подпись	инициалы, фамилия

М.П.

Выписка из Единого государственного реестра недвижимости об объекте недвижимости  
**Сведения о частях земельного участка**

<b>Земельный участок</b>			
(вид объекта недвижимости)			
Лист № ____ Раздела <b>4.2</b>	Всего листов раздела <b>4.2</b> : ____	Всего разделов: ____	Всего листов выписки: ____
<b>29.06.2019 № 99/2019/269975739</b>			
Кадастровый номер:		<b>23:40:0407009:31</b>	

Номер точки	Координаты, м		Описание закрепления на местности	Средняя квадратическая погрешность определения координат характерных точек границы части земельного участка, м
	X	Y		
1	2	3	4	5
255	428297.31	1305975.02	данные отсутствуют	0.3
256	428294.9	1305977.09	данные отсутствуют	0.3
257	428292.23	1305974	данные отсутствуют	0.3
258	428293.85	1305977.91	данные отсутствуют	0.3
259	428291.36	1305979.82	данные отсутствуют	0.3
260	428288.75	1305976.79	данные отсутствуют	0.3
261	428291.22	1305974.82	данные отсутствуют	0.3
262	428290.74	1305980.43	данные отсутствуют	0.3
263	428288.4	1305982.48	данные отсутствуют	0.3
264	428285.7	1305979.5	данные отсутствуют	0.3
265	428287.98	1305977.51	данные отсутствуют	0.3
266	428296.28	1305987.49	данные отсутствуют	0.3
267	428294.17	1305989.54	данные отсутствуют	0.3
268	428291.02	1305986.04	данные отсутствуют	0.3
269	428293.14	1305984.05	данные отсутствуют	0.3
270	428351.39	1305987.62	данные отсутствуют	0.3
271	428349.11	1305985.1	данные отсутствуют	0.3

Государственный регистратор		ФГИС ЕГРН
полное наименование должности	подпись	инициалы, фамилия

М.П.

Выписка из Единого государственного реестра недвижимости об объекте недвижимости  
**Сведения о частях земельного участка**

<b>Земельный участок</b>			
(вид объекта недвижимости)			
Лист № ____ Раздела <b>4.2</b>	Всего листов раздела <b>4.2</b> : ____	Всего разделов: ____	Всего листов выписки: ____
<b>29.06.2019 № 99/2019/269975739</b>			
Кадастровый номер:		<b>23:40:0407009:31</b>	

Номер точки	Координаты, м		Описание закрепления на местности	Средняя квадратическая погрешность определения координат характерных точек границы части земельного участка, м
	X	Y		
1	2	3	4	5
272	428353.21	1305981.48	данные отсутствуют	0.3
273	428355.42	1305984.06	данные отсутствуют	0.3
274	428332.92	1305942.03	данные отсутствуют	0.3
275	428334.6	1305939.6	данные отсутствуют	0.3
276	428340.63	1305943.76	данные отсутствуют	0.3
277	428338.86	1305946.2	данные отсутствуют	0.3
278	428325.55	1305937.04	данные отсутствуют	0.3
279	428327.22	1305934.59	данные отсутствуют	0.3
280	428333.15	1305938.76	данные отсутствуют	0.3
281	428331.48	1305941.15	данные отсутствуют	0.3
282	428317.87	1305931.74	данные отсутствуют	0.3
283	428319.54	1305929.33	данные отсутствуют	0.3
284	428325.5	1305933.46	данные отсутствуют	0.3
285	428323.86	1305935.89	данные отсутствуют	0.3
286	428310.52	1305926.62	данные отсутствуют	0.3
287	428312.13	1305924.19	данные отсутствуют	0.3
288	428318.22	1305928.34	данные отсутствуют	0.3

Государственный регистратор		ФГИС ЕГРН
полное наименование должности	подпись	инициалы, фамилия

М.П.

Выписка из Единого государственного реестра недвижимости об объекте недвижимости  
**Сведения о частях земельного участка**

<b>Земельный участок</b>			
(вид объекта недвижимости)			
Лист № ___ Раздела <b>4.2</b>	Всего листов раздела <b>4.2</b> : ___	Всего разделов: ___	Всего листов выписки: ___
<b>29.06.2019 № 99/2019/269975739</b>			
Кадастровый номер:		<b>23:40:0407009:31</b>	

Номер точки	Координаты, м		Описание закрепления на местности	Средняя квадратическая погрешность определения координат характерных точек границы части земельного участка, м
	X	Y		
1	2	3	4	5
289	428316.55	1305930.84	данные отсутствуют	0.3
290	428303.28	1305921.45	данные отсутствуют	0.3
291	428305	1305919.01	данные отсутствуют	0.3
292	428310.94	1305923.36	данные отсутствуют	0.3
293	428309.22	1305925.7	данные отсутствуют	0.3
294	428295.26	1305959.78	данные отсутствуют	0.3
295	428297.83	1305957.53	данные отсутствуют	0.3
296	428302.49	1305962.89	данные отсутствуют	0.3
297	428299.9	1305965.16	данные отсутствуют	0.3
298	428296.78	1305967.99	данные отсутствуют	0.3
299	428292.16	1305962.61	данные отсутствуют	0.3
300	428294.62	1305960.44	данные отсутствуют	0.3
301	428299.23	1305965.79	данные отсутствуют	0.3
302	428286.62	1305975.78	данные отсутствуют	0.3
303	428282.34	1305970.07	данные отсутствуют	0.3
304	428284.92	1305968.16	данные отсутствуют	0.3
305	428289.12	1305973.94	данные отсутствуют	0.3

Государственный регистратор		ФГИС ЕГРН
полное наименование должности	подпись	инициалы, фамилия

М.П.

Выписка из Единого государственного реестра недвижимости об объекте недвижимости  
**Сведения о частях земельного участка**

<b>Земельный участок</b>			
(вид объекта недвижимости)			
Лист № ____ Раздела <b>4.2</b>	Всего листов раздела <b>4.2</b> : ____	Всего разделов: ____	Всего листов выписки: ____
<b>29.06.2019 № 99/2019/269975739</b>			
Кадастровый номер:		<b>23:40:0407009:31</b>	

Номер точки	Координаты, м		Описание закрепления на местности	Средняя квадратическая погрешность определения координат характерных точек границы части земельного участка, м
	X	Y		
1	2	3	4	5
306	428276.49	1305981.66	данные отсутствуют	0.3
307	428278.69	1305979.85	данные отсутствуют	0.3
308	428282.62	1305984.43	данные отсутствуют	0.3
309	428280.32	1305986.44	данные отсутствуют	0.3
310	428270.31	1305974.39	данные отсутствуют	0.3
311	428272.56	1305972.55	данные отсутствуют	0.3
312	428276.34	1305977.15	данные отсутствуют	0.3
313	428274.08	1305979.05	данные отсутствуют	0.3
314	428261.39	1305968.78	данные отсутствуют	0.3
315	428262.87	1305966.53	данные отсутствуют	0.3
316	428268.95	1305970.61	данные отсутствуют	0.3
317	428267.4	1305973	данные отсутствуют	0.3
318	428254.05	1305963.55	данные отсутствуют	0.3
319	428255.73	1305961.21	данные отсутствуют	0.3
320	428259.83	1305964.2	данные отсутствуют	0.3
321	428258.23	1305966.48	данные отсутствуют	0.3
322	428247.15	1305958.47	данные отсутствуют	0.3

Государственный регистратор		ФГИС ЕГРН
полное наименование должности	подпись	инициалы, фамилия

М.П.

Выписка из Единого государственного реестра недвижимости об объекте недвижимости  
**Сведения о частях земельного участка**

<b>Земельный участок</b>			
(вид объекта недвижимости)			
Лист № ____ Раздела <b>4.2</b>	Всего листов раздела <b>4.2</b> : ____	Всего разделов: ____	Всего листов выписки: ____
<b>29.06.2019 № 99/2019/269975739</b>			
Кадастровый номер:		<b>23:40:0407009:31</b>	

Номер точки	Координаты, м		Описание закрепления на местности	Средняя квадратическая погрешность определения координат характерных точек границы части земельного участка, м
	X	Y		
1	2	3	4	5
323	428248.81	1305956.11	данные отсутствуют	0.3
324	428252.91	1305959.04	данные отсутствуют	0.3
325	428251.34	1305961.35	данные отсутствуют	0.3
326	428240.29	1305953.6	данные отсутствуют	0.3
327	428242.02	1305951.11	данные отсутствуют	0.3
328	428246.46	1305954.23	данные отсутствуют	0.3
329	428244.72	1305956.73	данные отсутствуют	0.3
330	428233.35	1305948.96	данные отсутствуют	0.3
331	428235.03	1305946.4	данные отсутствуют	0.3
332	428239.61	1305949.31	данные отсутствуют	0.3
333	428237.92	1305951.85	данные отсутствуют	0.3
334	428217.85	1305938.15	данные отсутствуют	0.3
335	428219.5	1305935.6	данные отсутствуют	0.3
336	428224.97	1305939.06	данные отсутствуют	0.3
337	428223.31	1305941.6	данные отсутствуют	0.3
338	428225.58	1305943.14	данные отсутствуют	0.3
339	428227.4	1305940.64	данные отсутствуют	0.3

Государственный регистратор		ФГИС ЕГРН
полное наименование должности	подпись	инициалы, фамилия

М.П.

Выписка из Единого государственного реестра недвижимости об объекте недвижимости  
**Сведения о частях земельного участка**

<b>Земельный участок</b>			
(вид объекта недвижимости)			
Лист № ___ Раздела <b>4.2</b>	Всего листов раздела <b>4.2</b> : ___	Всего разделов: ___	Всего листов выписки: ___
<b>29.06.2019 № 99/2019/269975739</b>			
Кадастровый номер:		<b>23:40:0407009:31</b>	

Номер точки	Координаты, м		Описание закрепления на местности	Средняя квадратическая погрешность определения координат характерных точек границы части земельного участка, м
	X	Y		
1	2	3	4	5
340	428232.62	1305944.54	данные отсутствуют	0.3
341	428230.94	1305946.89	данные отсутствуют	0.3
342	428209.22	1305933.26	данные отсутствуют	0.3
343	428211.06	1305930.26	данные отсутствуют	0.3
344	428216.94	1305933.97	данные отсутствуют	0.3
345	428215.08	1305937	данные отсутствуют	0.3
346	428201.7	1305927.53	данные отсутствуют	0.3
347	428203.21	1305925.15	данные отсутствуют	0.3
348	428208.64	1305928.65	данные отсутствуют	0.3
349	428207.13	1305930.99	данные отсутствуют	0.3
350	428193.93	1305922.38	данные отсутствуют	0.3
351	428195.48	1305919.96	данные отсутствуют	0.3
352	428200.91	1305923.51	данные отсутствуют	0.3
353	428199.36	1305925.9	данные отсутствуют	0.3
354	428186.36	1305917.53	данные отсутствуют	0.3
355	428188.09	1305914.94	данные отсутствуют	0.3
356	428193.14	1305918.42	данные отсутствуют	0.3

Государственный регистратор		ФГИС ЕГРН
полное наименование должности	подпись	инициалы, фамилия

М.П.



Выписка из Единого государственного реестра недвижимости об объекте недвижимости  
**Сведения о частях земельного участка**

<b>Земельный участок</b>			
(вид объекта недвижимости)			
Лист № ___ Раздела <b>4.2</b>	Всего листов раздела <b>4.2</b> : ___	Всего разделов: ___	Всего листов выписки: ___
<b>29.06.2019 № 99/2019/269975739</b>			
Кадастровый номер:		<b>23:40:0407009:31</b>	

Номер точки	Координаты, м		Описание закрепления на местности	Средняя квадратическая погрешность определения координат характерных точек границы части земельного участка, м
	X	Y		
1	2	3	4	5
357	428191.38	1305921.05	данные отсутствуют	0.3
358	428184.68	1305916.44	данные отсутствуют	0.3
359	428180.78	1305913.82	данные отсутствуют	0.3
360	428182.56	1305911.22	данные отсутствуют	0.3
361	428186.35	1305913.88	данные отсутствуют	0.3
362	428285.97	1305947.02	данные отсутствуют	0.3
363	428287.93	1305944.55	данные отсутствуют	0.3
364	428292.72	1305948.31	данные отсутствуют	0.3
365	428290.74	1305950.65	данные отсутствуют	0.3
366	428278.33	1305941.52	данные отсутствуют	0.3
367	428280	1305938.97	данные отсутствуют	0.3
368	428286.38	1305943.31	данные отсутствуют	0.3
369	428284.66	1305945.78	данные отсутствуют	0.3
370	428280.09	1305905.4	данные отсутствуют	0.3
371	428283.59	1305910.59	данные отсутствуют	0.3
372	428280.6	1305912.56	данные отсутствуют	0.3
373	428277.21	1305907.4	данные отсутствуют	0.3

Государственный регистратор		ФГИС ЕГРН
полное наименование должности	подпись	инициалы, фамилия

М.П.

Выписка из Единого государственного реестра недвижимости об объекте недвижимости  
**Сведения о частях земельного участка**

<b>Земельный участок</b>			
(вид объекта недвижимости)			
Лист № ____ Раздела <b>4.2</b>	Всего листов раздела <b>4.2</b> : ____	Всего разделов: ____	Всего листов выписки: ____
<b>29.06.2019 № 99/2019/269975739</b>			
Кадастровый номер:		<b>23:40:0407009:31</b>	

Номер точки	Координаты, м		Описание закрепления на местности	Средняя квадратическая погрешность определения координат характерных точек границы части земельного участка, м
	X	Y		
1	2	3	4	5
374	428228.71	1305874.1	данные отсутствуют	0.3
375	428237.99	1305868.96	данные отсутствуют	0.3
376	428240.91	1305874.33	данные отсутствуют	0.3
377	428231.71	1305879.59	данные отсутствуют	0.3
378	428235.07	1305865.56	данные отсутствуют	0.3
379	428233.05	1305867.39	данные отсутствуют	0.3
380	428229.96	1305864.1	данные отсутствуют	0.3
381	428232.01	1305862.24	данные отсутствуют	0.3
382	428307.83	1305863.93	данные отсутствуют	0.3
383	428309.8	1305861.59	данные отсутствуют	0.3
384	428314.37	1305865.45	данные отсутствуют	0.3
385	428312.41	1305867.75	данные отсутствуют	0.3
386	428295.92	1305852.05	данные отсутствуют	0.3
387	428298.12	1305850	данные отсутствуют	0.3
388	428302.66	1305854.91	данные отсутствуют	0.3
389	428300.44	1305857	данные отсутствуют	0.3
390	428278.12	1305863.05	данные отсутствуют	0.3

Государственный регистратор		ФГИС ЕГРН
полное наименование должности	подпись	инициалы, фамилия

М.П.

Выписка из Единого государственного реестра недвижимости об объекте недвижимости  
**Сведения о частях земельного участка**

<b>Земельный участок</b>			
(вид объекта недвижимости)			
Лист № ___ Раздела <b>4.2</b>	Всего листов раздела <b>4.2</b> : ___	Всего разделов: ___	Всего листов выписки: ___
<b>29.06.2019 № 99/2019/269975739</b>			
Кадастровый номер:		<b>23:40:0407009:31</b>	

Номер точки	Координаты, м		Описание закрепления на местности	Средняя квадратическая погрешность определения координат характерных точек границы части земельного участка, м
	X	Y		
1	2	3	4	5
391	428275.26	1305866.2	данные отсутствуют	0.3
392	428271.27	1305862.52	данные отсутствуют	0.3
393	428273.97	1305859.32	данные отсутствуют	0.3
394	428235.1	1305854.32	данные отсутствуют	0.3
395	428237.1	1305852.43	данные отсутствуют	0.3
396	428241.42	1305856.57	данные отсутствуют	0.3
397	428239.52	1305858.46	данные отсутствуют	0.3
398	428262.68	1305850.12	данные отсутствуют	0.3
399	428264.38	1305847.89	данные отсутствуют	0.3
400	428270.68	1305852.74	данные отсутствуют	0.3
401	428268.9	1305854.9	данные отсутствуют	0.3

Государственный регистратор		ФГИС ЕГРН
полное наименование должности	подпись	инициалы, фамилия

М.П.

Выписка из Единого государственного реестра недвижимости об объекте недвижимости  
Сведения о частях земельного участка

<b>Земельный участок</b>				
(вид объекта недвижимости)				
Лист № ____ Раздела <b>4.2</b>		Всего листов раздела <b>4.2</b> : ____		Всего разделов: ____
Всего листов выписки: ____				
<b>29.06.2019 № 99/2019/269975739</b>				
Кадастровый номер:			<b>23:40:0407009:31</b>	
Сведения о характерных точках границы части (частей) земельного участка				
Учетный номер части: 42				
Система координат: МСК 23, зона 1				
Зона №				
Номер точки	Координаты, м		Описание закрепления на местности	Средняя квадратическая погрешность определения координат характерных точек границы части земельного участка, м
	X	Y		
1	2	3	4	5
18	428270.18	1305928.09	данные отсутствуют	0.3
19	428278.52	1305933.91	данные отсутствуют	0.3
20	428274.2	1305940.15	данные отсутствуют	0.3
21	428265.81	1305934.39	данные отсутствуют	0.3
22	428402	1305962.18	данные отсутствуют	0.3
23	428399.77	1305964.35	данные отсутствуют	0.3
24	428397.55	1305962.06	данные отсутствуют	0.3
25	428399.77	1305959.87	данные отсутствуют	0.3
26	428392.83	1305985.84	данные отсутствуют	0.3
27	428390.1	1305984.67	данные отсутствуют	0.3
28	428396.01	1305970.83	данные отсутствуют	0.3
29	428398.77	1305971.99	данные отсутствуют	0.3
30	428379.22	1305989.88	данные отсутствуют	0.3
31	428377.08	1305992	данные отсутствуют	0.3
32	428374.19	1305988.99	данные отсутствуют	0.3
33	428376.42	1305986.89	данные отсутствуют	0.3
Государственный регистратор			ФГИС ЕГРН	
полное наименование должности			подпись	
			инициалы, фамилия	

М.П.

Выписка из Единого государственного реестра недвижимости об объекте недвижимости  
**Сведения о частях земельного участка**

<b>Земельный участок</b>			
(вид объекта недвижимости)			
Лист № ____ Раздела <b>4.2</b>	Всего листов раздела <b>4.2</b> : ____	Всего разделов: ____	Всего листов выписки: ____
<b>29.06.2019 № 99/2019/269975739</b>			
Кадастровый номер:		<b>23:40:0407009:31</b>	

Номер точки	Координаты, м		Описание закрепления на местности	Средняя квадратическая погрешность определения координат характерных точек границы части земельного участка, м
	X	Y		
1	2	3	4	5
34	428373.66	1306003.93	данные отсутствуют	0.3
35	428370	1306007.65	данные отсутствуют	0.3
36	428367.68	1306005.4	данные отсутствуют	0.3
37	428371.32	1306001.6	данные отсутствуют	0.3
38	428368.61	1306009.95	данные отсутствуют	0.3
39	428360.35	1306018.13	данные отсутствуют	0.3
40	428357.52	1306015.45	данные отсутствуют	0.3
41	428365.82	1306007.18	данные отсутствуют	0.3
42	428358.15	1306020.05	данные отсутствуют	0.3
43	428353.77	1306024.34	данные отсутствуют	0.3
44	428351.12	1306021.58	данные отсутствуют	0.3
45	428355.4	1306017.32	данные отсутствуют	0.3
46	428351.63	1306026.35	данные отсутствуют	0.3
47	428347.19	1306030.47	данные отсутствуют	0.3
48	428344.61	1306027.85	данные отсутствуют	0.3
49	428348.93	1306023.69	данные отсутствуют	0.3
50	428340.39	1306036.94	данные отсутствуют	0.3

Государственный регистратор		ФГИС ЕГРН
полное наименование должности	подпись	инициалы, фамилия

М.П.

Выписка из Единого государственного реестра недвижимости об объекте недвижимости  
**Сведения о частях земельного участка**

<b>Земельный участок</b>			
(вид объекта недвижимости)			
Лист № ___ Раздела <b>4.2</b>	Всего листов раздела <b>4.2</b> : ___	Всего разделов: ___	Всего листов выписки: ___
<b>29.06.2019 № 99/2019/269975739</b>			
Кадастровый номер:		<b>23:40:0407009:31</b>	

Номер точки	Координаты, м		Описание закрепления на местности	Средняя квадратическая погрешность определения координат характерных точек границы части земельного участка, м
	X	Y		
1	2	3	4	5
51	428337.96	1306034.18	данные отсутствуют	0.3
52	428342.36	1306029.95	данные отсутствуют	0.3
53	428344.84	1306032.58	данные отсутствуют	0.3
54	428370.13	1305971.52	данные отсутствуют	0.3
55	428377.37	1305978.5	данные отсутствуют	0.3
56	428374.98	1305980.85	данные отсутствуют	0.3
57	428367.81	1305973.93	данные отсутствуют	0.3
58	428353.94	1305991.52	данные отсутствуют	0.3
59	428352.29	1305989.61	данные отсутствуют	0.3
60	428356.39	1305986.04	данные отсутствуют	0.3
61	428358.01	1305987.9	данные отсутствуют	0.3
62	428349.93	1305996.49	данные отсутствуют	0.3
63	428348.24	1305994.81	данные отсутствуют	0.3
64	428352.33	1305991.1	данные отсутствуют	0.3
65	428354	1305992.89	данные отсутствуют	0.3
66	428340.41	1306010.75	данные отсутствуют	0.3
67	428337.83	1306008.32	данные отсутствуют	0.3

Государственный регистратор		ФГИС ЕГРН
полное наименование должности	подпись	инициалы, фамилия

М.П.

Выписка из Единого государственного реестра недвижимости об объекте недвижимости  
**Сведения о частях земельного участка**

<b>Земельный участок</b>			
(вид объекта недвижимости)			
Лист № ____ Раздела <b>4.2</b>	Всего листов раздела <b>4.2</b> : ____	Всего разделов: ____	Всего листов выписки: ____
<b>29.06.2019 № 99/2019/269975739</b>			
Кадастровый номер:		<b>23:40:0407009:31</b>	

Номер точки	Координаты, м		Описание закрепления на местности	Средняя квадратическая погрешность определения координат характерных точек границы части земельного участка, м
	X	Y		
1	2	3	4	5
68	428342.18	1306003.64	данные отсутствуют	0.3
69	428344.8	1306006.35	данные отсутствуют	0.3
70	428327.46	1306025.99	данные отсутствуют	0.3
71	428324.05	1306022.84	данные отсутствуют	0.3
72	428330.96	1306015.63	данные отсутствуют	0.3
73	428334.37	1306018.74	данные отсутствуют	0.3
74	428324.95	1306033.49	данные отсутствуют	0.3
75	428326.94	1306030.37	данные отсутствуют	0.3
76	428332.08	1306033.89	данные отсутствуют	0.3
77	428330.06	1306037.07	данные отсутствуют	0.3
78	428318.21	1306029.01	данные отсутствуют	0.3
79	428320.23	1306025.96	данные отсутствуют	0.3
80	428325.36	1306029.41	данные отсутствуют	0.3
81	428323.37	1306032.43	данные отсутствуют	0.3
82	428363.87	1305970.48	данные отсутствуют	0.3
83	428366.18	1305968.35	данные отсутствуют	0.3
84	428368.91	1305971.33	данные отсутствуют	0.3

Государственный регистратор		ФГИС ЕГРН
полное наименование должности	подпись	инициалы, фамилия

М.П.

Выписка из Единого государственного реестра недвижимости об объекте недвижимости  
**Сведения о частях земельного участка**

<b>Земельный участок</b>			
(вид объекта недвижимости)			
Лист № ____ Раздела <b>4.2</b>	Всего листов раздела <b>4.2</b> : ____	Всего разделов: ____	Всего листов выписки: ____
<b>29.06.2019 № 99/2019/269975739</b>			
Кадастровый номер:		<b>23:40:0407009:31</b>	

Номер точки	Координаты, м		Описание закрепления на местности	Средняя квадратическая погрешность определения координат характерных точек границы части земельного участка, м
	X	Y		
1	2	3	4	5
85	428366.58	1305973.47	данные отсутствуют	0.3
86	428360.81	1305973.25	данные отсутствуют	0.3
87	428363.21	1305971.21	данные отсутствуют	0.3
88	428365.85	1305974.3	данные отсутствуют	0.3
89	428363.49	1305976.33	данные отсутствуют	0.3
90	428360.46	1305978.95	данные отсутствуют	0.3
91	428357.79	1305975.88	данные отсутствуют	0.3
92	428360.15	1305973.8	данные отсутствуют	0.3
93	428362.74	1305976.86	данные отсутствуют	0.3
94	428356.07	1305983.45	данные отсутствуют	0.3
95	428353.84	1305980.9	данные отсутствуют	0.3
96	428357.96	1305977.26	данные отсутствуют	0.3
97	428360.25	1305979.77	данные отсутствуют	0.3
98	428345.15	1305993.04	данные отсутствуют	0.3
99	428343.08	1305990.72	данные отсутствуют	0.3
100	428348.49	1305985.88	данные отсутствуют	0.3
101	428350.58	1305988.24	данные отсутствуют	0.3

Государственный регистратор		ФГИС ЕГРН
полное наименование должности	подпись	инициалы, фамилия

М.П.



Выписка из Единого государственного реестра недвижимости об объекте недвижимости  
**Сведения о частях земельного участка**

<b>Земельный участок</b>			
(вид объекта недвижимости)			
Лист № ___ Раздела <b>4.2</b>	Всего листов раздела <b>4.2</b> : ___	Всего разделов: ___	Всего листов выписки: ___
<b>29.06.2019 № 99/2019/269975739</b>			
Кадастровый номер:		<b>23:40:0407009:31</b>	

Номер точки	Координаты, м		Описание закрепления на местности	Средняя квадратическая погрешность определения координат характерных точек границы части земельного участка, м
	X	Y		
1	2	3	4	5
102	428334.54	1306002.11	данные отсутствуют	0.3
103	428332.5	1305999.74	данные отсутствуют	0.3
104	428338.02	1305994.97	данные отсутствуют	0.3
105	428340.02	1305997.26	данные отсутствуют	0.3
106	428318.45	1306016.35	данные отсутствуют	0.3
107	428316.45	1306013.96	данные отсутствуют	0.3
108	428321.79	1306009.15	данные отсутствуют	0.3
109	428323.86	1306011.49	данные отсутствуют	0.3
110	428307	1306022.16	данные отсутствуют	0.3
111	428312.42	1306017.41	данные отсутствуют	0.3
112	428314.53	1306019.72	данные отсутствуют	0.3
113	428309.02	1306024.44	данные отсутствуют	0.3
114	428375.41	1305941.91	данные отсутствуют	0.3
115	428368.44	1305949.16	данные отсутствуют	0.3
116	428366.14	1305946.8	данные отсутствуют	0.3
117	428372.99	1305939.65	данные отсутствуют	0.3
118	428362.3	1305933.62	данные отсутствуют	0.3

Государственный регистратор		ФГИС ЕГРН
полное наименование должности	подпись	инициалы, фамилия

М.П.

Выписка из Единого государственного реестра недвижимости об объекте недвижимости  
**Сведения о частях земельного участка**

<b>Земельный участок</b>			
(вид объекта недвижимости)			
Лист № ____ Раздела <b>4.2</b>	Всего листов раздела <b>4.2</b> : ____	Всего разделов: ____	Всего листов выписки: ____
<b>29.06.2019 № 99/2019/269975739</b>			
Кадастровый номер:		<b>23:40:0407009:31</b>	

Номер точки	Координаты, м		Описание закрепления на местности	Средняя квадратическая погрешность определения координат характерных точек границы части земельного участка, м
	X	Y		
1	2	3	4	5
119	428369.29	1305927.65	данные отсутствуют	0.3
120	428371.31	1305930.23	данные отсутствуют	0.3
121	428364.27	1305936.06	данные отсутствуют	0.3
122	428360.12	1305931.1	данные отсутствуют	0.3
123	428358.35	1305928.87	данные отсутствуют	0.3
124	428361.89	1305925.89	данные отсутствуют	0.3
125	428363.7	1305928.08	данные отсутствуют	0.3
126	428365.09	1305951.87	данные отсутствуют	0.3
127	428359.57	1305957.62	данные отсутствуют	0.3
128	428356.55	1305954.82	данные отсутствуют	0.3
129	428362.15	1305949.02	данные отсутствуют	0.3
130	428356.85	1305965.48	данные отсутствуют	0.3
131	428354.8	1305967.16	данные отсутствуют	0.3
132	428353.45	1305965.41	данные отсутствуют	0.3
133	428355.22	1305963.77	данные отсутствуют	0.3
134	428353.67	1305967.3	данные отсутствуют	0.3
135	428346.69	1305973.03	данные отсутствуют	0.3

Государственный регистратор		ФГИС ЕГРН
полное наименование должности	подпись	инициалы, фамилия

М.П.

Выписка из Единого государственного реестра недвижимости об объекте недвижимости  
**Сведения о частях земельного участка**

<b>Земельный участок</b>			
(вид объекта недвижимости)			
Лист № ____ Раздела <b>4.2</b>	Всего листов раздела <b>4.2</b> : ____	Всего разделов: ____	Всего листов выписки: ____
<b>29.06.2019 № 99/2019/269975739</b>			
Кадастровый номер:		<b>23:40:0407009:31</b>	

Номер точки	Координаты, м		Описание закрепления на местности	Средняя квадратическая погрешность определения координат характерных точек границы части земельного участка, м
	X	Y		
1	2	3	4	5
136	428344.84	1305970.71	данные отсутствуют	0.3
137	428351.79	1305965.04	данные отсутствуют	0.3
138	428345.47	1305973.82	данные отсутствуют	0.3
139	428341.84	1305976.87	данные отсутствуют	0.3
140	428340.01	1305974.55	данные отсутствуют	0.3
141	428343.69	1305971.55	данные отсутствуют	0.3
142	428341.69	1305979.19	данные отсутствуют	0.3
143	428339.49	1305981.08	данные отсутствуют	0.3
144	428336.37	1305977.5	данные отсутствуют	0.3
145	428338.66	1305975.67	данные отсутствуют	0.3
146	428331.48	1305978.28	данные отсутствуют	0.3
147	428335.52	1305982.8	данные отсутствуют	0.3
148	428330.71	1305986.99	данные отсутствуют	0.3
149	428326.7	1305982.44	данные отсутствуют	0.3
150	428312	1306003.15	данные отсутствуют	0.3
151	428307.99	1305998.55	данные отсутствуют	0.3
152	428312.86	1305994.44	данные отсутствуют	0.3

Государственный регистратор		ФГИС ЕГРН
полное наименование должности	подпись	инициалы, фамилия

М.П.

Выписка из Единого государственного реестра недвижимости об объекте недвижимости  
**Сведения о частях земельного участка**

<b>Земельный участок</b>			
(вид объекта недвижимости)			
Лист № ___ Раздела <b>4.2</b>	Всего листов раздела <b>4.2</b> : ___	Всего разделов: ___	Всего листов выписки: ___
<b>29.06.2019 № 99/2019/269975739</b>			
Кадастровый номер:		<b>23:40:0407009:31</b>	

Номер точки	Координаты, м		Описание закрепления на местности	Средняя квадратическая погрешность определения координат характерных точек границы части земельного участка, м
	X	Y		
1	2	3	4	5
153	428316.77	1305999	данные отсутствуют	0.3
154	428309.1	1306005.76	данные отсутствуют	0.3
155	428304.35	1306009.72	данные отсутствуют	0.3
156	428300.92	1306005.52	данные отсутствуют	0.3
157	428305.72	1306001.62	данные отсутствуют	0.3
158	428297.56	1306016.59	данные отсутствуют	0.3
159	428300.06	1306014.11	данные отсутствуют	0.3
160	428305.02	1306019.12	данные отсутствуют	0.3
161	428302.38	1306021.65	данные отсутствуют	0.3
162	428299.15	1306012.85	данные отсутствуют	0.3
163	428296.51	1306015.43	данные отсутствуют	0.3
164	428291.74	1306010.13	данные отсутствуют	0.3
165	428294.28	1306007.74	данные отсутствуют	0.3
166	428294.95	1305999.57	данные отсутствуют	0.3
167	428299.02	1306005.95	данные отсутствуют	0.3
168	428296.49	1306007.63	данные отсутствуют	0.3
169	428292.44	1306001.29	данные отсутствуют	0.3

Государственный регистратор		ФГИС ЕГРН
полное наименование должности	подпись	инициалы, фамилия

М.П.

Выписка из Единого государственного реестра недвижимости об объекте недвижимости  
**Сведения о частях земельного участка**

<b>Земельный участок</b>			
(вид объекта недвижимости)			
Лист № ____ Раздела <b>4.2</b>	Всего листов раздела <b>4.2</b> : ____	Всего разделов: ____	Всего листов выписки: ____
<b>29.06.2019 № 99/2019/269975739</b>			
Кадастровый номер:		<b>23:40:0407009:31</b>	

Номер точки	Координаты, м		Описание закрепления на местности	Средняя квадратическая погрешность определения координат характерных точек границы части земельного участка, м
	X	Y		
1	2	3	4	5
170	428283	1306000.72	данные отсутствуют	0.3
171	428284.99	1305998.94	данные отсутствуют	0.3
172	428289.91	1306005.19	данные отсутствуют	0.3
173	428287.88	1306006.97	данные отсутствуют	0.3
174	428334.06	1306017.48	данные отсутствуют	0.3
175	428331.46	1306015.03	данные отсутствуют	0.3
176	428335.74	1306010.53	данные отсутствуют	0.3
177	428338.27	1306012.94	данные отсутствуют	0.3
178	428325.51	1305991.5	данные отсутствуют	0.3
179	428320.69	1305995.66	данные отсутствуют	0.3
180	428316.7	1305991.08	данные отсутствуют	0.3
181	428321.51	1305986.93	данные отсутствуют	0.3
182	428337.31	1305969.87	данные отсутствуют	0.3
183	428329.66	1305961.89	данные отсутствуют	0.3
184	428331.94	1305959.72	данные отсутствуют	0.3
185	428339.58	1305967.73	данные отсутствуют	0.3
186	428335.05	1305972.27	данные отсутствуют	0.3

Государственный регистратор		ФГИС ЕГРН
полное наименование должности	подпись	инициалы, фамилия

М.П.

Выписка из Единого государственного реестра недвижимости об объекте недвижимости  
**Сведения о частях земельного участка**

<b>Земельный участок</b>			
(вид объекта недвижимости)			
Лист № ____ Раздела <b>4.2</b>	Всего листов раздела <b>4.2</b> : ____	Всего разделов: ____	Всего листов выписки: ____
<b>29.06.2019 № 99/2019/269975739</b>			
Кадастровый номер:		<b>23:40:0407009:31</b>	

Номер точки	Координаты, м		Описание закрепления на местности	Средняя квадратическая погрешность определения координат характерных точек границы части земельного участка, м
	X	Y		
1	2	3	4	5
187	428332.98	1305974.04	данные отсутствуют	0.3
188	428329.02	1305969.48	данные отсутствуют	0.3
189	428331.1	1305967.79	данные отсутствуют	0.3
190	428327.46	1305975.96	данные отсутствуют	0.3
191	428323.41	1305971.56	данные отсутствуют	0.3
192	428325.47	1305969.64	данные отсутствуют	0.3
193	428329.52	1305974.12	данные отсутствуют	0.3
194	428326.19	1305977.14	данные отсутствуют	0.3
195	428324.19	1305979.01	данные отсутствуют	0.3
196	428320.1	1305974.62	данные отсутствуют	0.3
197	428322.1	1305972.69	данные отсутствуют	0.3
198	428320.54	1305982.17	данные отсутствуют	0.3
199	428316.35	1305977.96	данные отсутствуют	0.3
200	428318.33	1305975.97	данные отсутствуют	0.3
201	428322.51	1305980.32	данные отсутствуют	0.3
202	428318.47	1305983.81	данные отсутствуют	0.3
203	428316.23	1305985.88	данные отсутствуют	0.3

Государственный регистратор		ФГИС ЕГРН
полное наименование должности	подпись	инициалы, фамилия

М.П.

Выписка из Единого государственного реестра недвижимости об объекте недвижимости  
**Сведения о частях земельного участка**

<b>Земельный участок</b>			
(вид объекта недвижимости)			
Лист № ___ Раздела <b>4.2</b>	Всего листов раздела <b>4.2</b> : ___	Всего разделов: ___	Всего листов выписки: ___
<b>29.06.2019 № 99/2019/269975739</b>			
Кадастровый номер:		<b>23:40:0407009:31</b>	

Номер точки	Координаты, м		Описание закрепления на местности	Средняя квадратическая погрешность определения координат характерных точек границы части земельного участка, м
	X	Y		
1	2	3	4	5
204	428312.14	1305981.3	данные отсутствуют	0.3
205	428314.44	1305979.25	данные отсутствуют	0.3
206	428327.28	1305963.57	данные отсутствуют	0.3
207	428325.43	1305961.55	данные отсутствуют	0.3
208	428329.93	1305957.54	данные отсутствуют	0.3
209	428331.72	1305959.51	данные отсутствуют	0.3
210	428328.98	1305956.92	данные отсутствуют	0.3
211	428327.48	1305959.7	данные отсутствуют	0.3
212	428317.84	1305954.4	данные отсутствуют	0.3
213	428319.38	1305951.66	данные отсутствуют	0.3
214	428323.18	1305960.98	данные отсутствуют	0.3
215	428315.08	1305968.55	данные отсутствуют	0.3
216	428312.94	1305966.31	данные отсутствуют	0.3
217	428321.03	1305958.8	данные отсутствуют	0.3
218	428310.31	1305962.81	данные отсутствуют	0.3
219	428308.33	1305960.42	данные отсутствуют	0.3
220	428316.85	1305953.51	данные отсутствуют	0.3

Государственный регистратор		ФГИС ЕГРН
полное наименование должности	подпись	инициалы, фамилия

М.П.

Выписка из Единого государственного реестра недвижимости об объекте недвижимости  
**Сведения о частях земельного участка**

<b>Земельный участок</b>			
(вид объекта недвижимости)			
Лист № ___ Раздела <b>4.2</b>	Всего листов раздела <b>4.2</b> : ___	Всего разделов: ___	Всего листов выписки: ___
<b>29.06.2019 № 99/2019/269975739</b>			
Кадастровый номер:		<b>23:40:0407009:31</b>	

Номер точки	Координаты, м		Описание закрепления на местности	Средняя квадратическая погрешность определения координат характерных точек границы части земельного участка, м
	X	Y		
1	2	3	4	5
221	428318.81	1305955.94	данные отсутствуют	0.3
222	428315.76	1305975.19	данные отсутствуют	0.3
223	428311.43	1305979.37	данные отсутствуют	0.3
224	428309.53	1305977.44	данные отсутствуют	0.3
225	428313.91	1305973.24	данные отсутствуют	0.3
226	428312.89	1305973	данные отсутствуют	0.3
227	428310.78	1305975.07	данные отсутствуют	0.3
228	428307.81	1305971.92	данные отсутствуют	0.3
229	428309.92	1305969.88	данные отсутствуют	0.3
230	428305.72	1305979.32	данные отсутствуют	0.3
231	428303.73	1305977.2	данные отсутствуют	0.3
232	428307.21	1305974	данные отсутствуют	0.3
233	428309.17	1305976.1	данные отсутствуют	0.3
234	428300.64	1305985.65	данные отсутствуют	0.3
235	428297.44	1305982.17	данные отсутствуют	0.3
236	428299.58	1305980.22	данные отсутствуют	0.3
237	428302.77	1305983.69	данные отсутствуют	0.3

Государственный регистратор		ФГИС ЕГРН
полное наименование должности	подпись	инициалы, фамилия

М.П.



Выписка из Единого государственного реестра недвижимости об объекте недвижимости  
**Сведения о частях земельного участка**

<b>Земельный участок</b>			
(вид объекта недвижимости)			
Лист № ____ Раздела <b>4.2</b>	Всего листов раздела <b>4.2</b> : ____	Всего разделов: ____	Всего листов выписки: ____
<b>29.06.2019 № 99/2019/269975739</b>			
Кадастровый номер:		<b>23:40:0407009:31</b>	

Номер точки	Координаты, м		Описание закрепления на местности	Средняя квадратическая погрешность определения координат характерных точек границы части земельного участка, м
	X	Y		
1	2	3	4	5
238	428286.17	1305992.98	данные отсутствуют	0.3
239	428288.23	1305991.42	данные отсутствуют	0.3
240	428291.41	1305995.56	данные отсутствуют	0.3
241	428289.37	1305997.16	данные отсутствуют	0.3
242	428301.03	1305966.62	данные отсутствуют	0.3
243	428303.69	1305964.37	данные отсутствуют	0.3
244	428305.31	1305966.23	данные отсутствуют	0.3
245	428302.66	1305968.53	данные отсутствуют	0.3
246	428303.16	1305970.06	данные отсутствуют	0.3
247	428300.71	1305972.13	данные отсутствуют	0.3
248	428298.06	1305969.01	данные отсутствуют	0.3
249	428300.45	1305967.08	данные отсутствуют	0.3
250	428300.18	1305972.54	данные отсутствуют	0.3
251	428297.73	1305974.66	данные отсутствуют	0.3
252	428295.17	1305971.54	данные отсутствуют	0.3
253	428297.52	1305969.52	данные отсутствуют	0.3
254	428294.69	1305971.82	данные отсутствуют	0.3

Государственный регистратор		ФГИС ЕГРН
полное наименование должности	подпись	инициалы, фамилия

М.П.

Выписка из Единого государственного реестра недвижимости об объекте недвижимости  
**Сведения о частях земельного участка**

<b>Земельный участок</b>			
(вид объекта недвижимости)			
Лист № ____ Раздела <b>4.2</b>	Всего листов раздела <b>4.2</b> : ____	Всего разделов: ____	Всего листов выписки: ____
<b>29.06.2019 № 99/2019/269975739</b>			
Кадастровый номер:		<b>23:40:0407009:31</b>	

Номер точки	Координаты, м		Описание закрепления на местности	Средняя квадратическая погрешность определения координат характерных точек границы части земельного участка, м
	X	Y		
1	2	3	4	5
255	428297.31	1305975.02	данные отсутствуют	0.3
256	428294.9	1305977.09	данные отсутствуют	0.3
257	428292.23	1305974	данные отсутствуют	0.3
258	428293.85	1305977.91	данные отсутствуют	0.3
259	428291.36	1305979.82	данные отсутствуют	0.3
260	428288.75	1305976.79	данные отсутствуют	0.3
261	428291.22	1305974.82	данные отсутствуют	0.3
262	428290.74	1305980.43	данные отсутствуют	0.3
263	428288.4	1305982.48	данные отсутствуют	0.3
264	428285.7	1305979.5	данные отсутствуют	0.3
265	428287.98	1305977.51	данные отсутствуют	0.3
266	428296.28	1305987.49	данные отсутствуют	0.3
267	428294.17	1305989.54	данные отсутствуют	0.3
268	428291.02	1305986.04	данные отсутствуют	0.3
269	428293.14	1305984.05	данные отсутствуют	0.3
270	428351.39	1305987.62	данные отсутствуют	0.3
271	428349.11	1305985.1	данные отсутствуют	0.3

Государственный регистратор		ФГИС ЕГРН
полное наименование должности	подпись	инициалы, фамилия

М.П.

Выписка из Единого государственного реестра недвижимости об объекте недвижимости  
**Сведения о частях земельного участка**

<b>Земельный участок</b>			
(вид объекта недвижимости)			
Лист № ____ Раздела <b>4.2</b>	Всего листов раздела <b>4.2</b> : ____	Всего разделов: ____	Всего листов выписки: ____
<b>29.06.2019 № 99/2019/269975739</b>			
Кадастровый номер:		<b>23:40:0407009:31</b>	

Номер точки	Координаты, м		Описание закрепления на местности	Средняя квадратическая погрешность определения координат характерных точек границы части земельного участка, м
	X	Y		
1	2	3	4	5
272	428353.21	1305981.48	данные отсутствуют	0.3
273	428355.42	1305984.06	данные отсутствуют	0.3
274	428332.92	1305942.03	данные отсутствуют	0.3
275	428334.6	1305939.6	данные отсутствуют	0.3
276	428340.63	1305943.76	данные отсутствуют	0.3
277	428338.86	1305946.2	данные отсутствуют	0.3
278	428325.55	1305937.04	данные отсутствуют	0.3
279	428327.22	1305934.59	данные отсутствуют	0.3
280	428333.15	1305938.76	данные отсутствуют	0.3
281	428331.48	1305941.15	данные отсутствуют	0.3
282	428317.87	1305931.74	данные отсутствуют	0.3
283	428319.54	1305929.33	данные отсутствуют	0.3
284	428325.5	1305933.46	данные отсутствуют	0.3
285	428323.86	1305935.89	данные отсутствуют	0.3
286	428310.52	1305926.62	данные отсутствуют	0.3
287	428312.13	1305924.19	данные отсутствуют	0.3
288	428318.22	1305928.34	данные отсутствуют	0.3

Государственный регистратор		ФГИС ЕГРН
полное наименование должности	подпись	инициалы, фамилия

М.П.

Выписка из Единого государственного реестра недвижимости об объекте недвижимости  
Сведения о частях земельного участка

<b>Земельный участок</b>			
(вид объекта недвижимости)			
Лист № ___ Раздела <b>4.2</b>	Всего листов раздела <b>4.2</b> : ___	Всего разделов: ___	Всего листов выписки: ___
<b>29.06.2019 № 99/2019/269975739</b>			
Кадастровый номер:		<b>23:40:0407009:31</b>	

Номер точки	Координаты, м		Описание закрепления на местности	Средняя квадратическая погрешность определения координат характерных точек границы части земельного участка, м
	X	Y		
1	2	3	4	5
289	428316.55	1305930.84	данные отсутствуют	0.3
290	428303.28	1305921.45	данные отсутствуют	0.3
291	428305	1305919.01	данные отсутствуют	0.3
292	428310.94	1305923.36	данные отсутствуют	0.3
293	428309.22	1305925.7	данные отсутствуют	0.3
294	428295.26	1305959.78	данные отсутствуют	0.3
295	428297.83	1305957.53	данные отсутствуют	0.3
296	428302.49	1305962.89	данные отсутствуют	0.3
297	428299.9	1305965.16	данные отсутствуют	0.3
298	428296.78	1305967.99	данные отсутствуют	0.3
299	428292.16	1305962.61	данные отсутствуют	0.3
300	428294.62	1305960.44	данные отсутствуют	0.3
301	428299.23	1305965.79	данные отсутствуют	0.3
302	428286.62	1305975.78	данные отсутствуют	0.3
303	428282.34	1305970.07	данные отсутствуют	0.3
304	428284.92	1305968.16	данные отсутствуют	0.3
305	428289.12	1305973.94	данные отсутствуют	0.3

Государственный регистратор		ФГИС ЕГРН
полное наименование должности	подпись	инициалы, фамилия

М.П.

Выписка из Единого государственного реестра недвижимости об объекте недвижимости  
**Сведения о частях земельного участка**

<b>Земельный участок</b>			
(вид объекта недвижимости)			
Лист № ____ Раздела <b>4.2</b>	Всего листов раздела <b>4.2</b> : ____	Всего разделов: ____	Всего листов выписки: ____
<b>29.06.2019 № 99/2019/269975739</b>			
Кадастровый номер:		<b>23:40:0407009:31</b>	

Номер точки	Координаты, м		Описание закрепления на местности	Средняя квадратическая погрешность определения координат характерных точек границы части земельного участка, м
	X	Y		
1	2	3	4	5
306	428276.49	1305981.66	данные отсутствуют	0.3
307	428278.69	1305979.85	данные отсутствуют	0.3
308	428282.62	1305984.43	данные отсутствуют	0.3
309	428280.32	1305986.44	данные отсутствуют	0.3
310	428270.31	1305974.39	данные отсутствуют	0.3
311	428272.56	1305972.55	данные отсутствуют	0.3
312	428276.34	1305977.15	данные отсутствуют	0.3
313	428274.08	1305979.05	данные отсутствуют	0.3
314	428261.39	1305968.78	данные отсутствуют	0.3
315	428262.87	1305966.53	данные отсутствуют	0.3
316	428268.95	1305970.61	данные отсутствуют	0.3
317	428267.4	1305973	данные отсутствуют	0.3
318	428254.05	1305963.55	данные отсутствуют	0.3
319	428255.73	1305961.21	данные отсутствуют	0.3
320	428259.83	1305964.2	данные отсутствуют	0.3
321	428258.23	1305966.48	данные отсутствуют	0.3
322	428247.15	1305958.47	данные отсутствуют	0.3

Государственный регистратор		ФГИС ЕГРН
полное наименование должности	подпись	инициалы, фамилия

М.П.

Выписка из Единого государственного реестра недвижимости об объекте недвижимости  
**Сведения о частях земельного участка**

<b>Земельный участок</b>			
(вид объекта недвижимости)			
Лист № ____ Раздела <b>4.2</b>	Всего листов раздела <b>4.2</b> : ____	Всего разделов: ____	Всего листов выписки: ____
<b>29.06.2019 № 99/2019/269975739</b>			
Кадастровый номер:		<b>23:40:0407009:31</b>	

Номер точки	Координаты, м		Описание закрепления на местности	Средняя квадратическая погрешность определения координат характерных точек границы части земельного участка, м
	X	Y		
1	2	3	4	5
323	428248.81	1305956.11	данные отсутствуют	0.3
324	428252.91	1305959.04	данные отсутствуют	0.3
325	428251.34	1305961.35	данные отсутствуют	0.3
326	428240.29	1305953.6	данные отсутствуют	0.3
327	428242.02	1305951.11	данные отсутствуют	0.3
328	428246.46	1305954.23	данные отсутствуют	0.3
329	428244.72	1305956.73	данные отсутствуют	0.3
330	428233.35	1305948.96	данные отсутствуют	0.3
331	428235.03	1305946.4	данные отсутствуют	0.3
332	428239.61	1305949.31	данные отсутствуют	0.3
333	428237.92	1305951.85	данные отсутствуют	0.3
334	428217.85	1305938.15	данные отсутствуют	0.3
335	428219.5	1305935.6	данные отсутствуют	0.3
336	428224.97	1305939.06	данные отсутствуют	0.3
337	428223.31	1305941.6	данные отсутствуют	0.3
338	428225.58	1305943.14	данные отсутствуют	0.3
339	428227.4	1305940.64	данные отсутствуют	0.3

Государственный регистратор		ФГИС ЕГРН
полное наименование должности	подпись	инициалы, фамилия

М.П.

Выписка из Единого государственного реестра недвижимости об объекте недвижимости  
**Сведения о частях земельного участка**

<b>Земельный участок</b>			
(вид объекта недвижимости)			
Лист № ___ Раздела <b>4.2</b>	Всего листов раздела <b>4.2</b> : ___	Всего разделов: ___	Всего листов выписки: ___
<b>29.06.2019 № 99/2019/269975739</b>			
Кадастровый номер:		<b>23:40:0407009:31</b>	

Номер точки	Координаты, м		Описание закрепления на местности	Средняя квадратическая погрешность определения координат характерных точек границы части земельного участка, м
	X	Y		
1	2	3	4	5
340	428232.62	1305944.54	данные отсутствуют	0.3
341	428230.94	1305946.89	данные отсутствуют	0.3
342	428209.22	1305933.26	данные отсутствуют	0.3
343	428211.06	1305930.26	данные отсутствуют	0.3
344	428216.94	1305933.97	данные отсутствуют	0.3
345	428215.08	1305937	данные отсутствуют	0.3
346	428201.7	1305927.53	данные отсутствуют	0.3
347	428203.21	1305925.15	данные отсутствуют	0.3
348	428208.64	1305928.65	данные отсутствуют	0.3
349	428207.13	1305930.99	данные отсутствуют	0.3
350	428193.93	1305922.38	данные отсутствуют	0.3
351	428195.48	1305919.96	данные отсутствуют	0.3
352	428200.91	1305923.51	данные отсутствуют	0.3
353	428199.36	1305925.9	данные отсутствуют	0.3
354	428186.36	1305917.53	данные отсутствуют	0.3
355	428188.09	1305914.94	данные отсутствуют	0.3
356	428193.14	1305918.42	данные отсутствуют	0.3

Государственный регистратор		ФГИС ЕГРН
полное наименование должности	подпись	инициалы, фамилия

М.П.

Выписка из Единого государственного реестра недвижимости об объекте недвижимости  
**Сведения о частях земельного участка**

<b>Земельный участок</b>			
(вид объекта недвижимости)			
Лист № ___ Раздела <b>4.2</b>	Всего листов раздела <b>4.2</b> : ___	Всего разделов: ___	Всего листов выписки: ___
<b>29.06.2019 № 99/2019/269975739</b>			
Кадастровый номер:		<b>23:40:0407009:31</b>	

Номер точки	Координаты, м		Описание закрепления на местности	Средняя квадратическая погрешность определения координат характерных точек границы части земельного участка, м
	X	Y		
1	2	3	4	5
357	428191.38	1305921.05	данные отсутствуют	0.3
358	428184.68	1305916.44	данные отсутствуют	0.3
359	428180.78	1305913.82	данные отсутствуют	0.3
360	428182.56	1305911.22	данные отсутствуют	0.3
361	428186.35	1305913.88	данные отсутствуют	0.3
362	428285.97	1305947.02	данные отсутствуют	0.3
363	428287.93	1305944.55	данные отсутствуют	0.3
364	428292.72	1305948.31	данные отсутствуют	0.3
365	428290.74	1305950.65	данные отсутствуют	0.3
366	428278.33	1305941.52	данные отсутствуют	0.3
367	428280	1305938.97	данные отсутствуют	0.3
368	428286.38	1305943.31	данные отсутствуют	0.3
369	428284.66	1305945.78	данные отсутствуют	0.3
370	428280.09	1305905.4	данные отсутствуют	0.3
371	428283.59	1305910.59	данные отсутствуют	0.3
372	428280.6	1305912.56	данные отсутствуют	0.3
373	428277.21	1305907.4	данные отсутствуют	0.3

Государственный регистратор		ФГИС ЕГРН
полное наименование должности	подпись	инициалы, фамилия

М.П.



Выписка из Единого государственного реестра недвижимости об объекте недвижимости  
**Сведения о частях земельного участка**

<b>Земельный участок</b>			
(вид объекта недвижимости)			
Лист № ____ Раздела <b>4.2</b>	Всего листов раздела <b>4.2</b> : ____	Всего разделов: ____	Всего листов выписки: ____
<b>29.06.2019 № 99/2019/269975739</b>			
Кадастровый номер:		<b>23:40:0407009:31</b>	

Номер точки	Координаты, м		Описание закрепления на местности	Средняя квадратическая погрешность определения координат характерных точек границы части земельного участка, м
	X	Y		
1	2	3	4	5
374	428228.71	1305874.1	данные отсутствуют	0.3
375	428237.99	1305868.96	данные отсутствуют	0.3
376	428240.91	1305874.33	данные отсутствуют	0.3
377	428231.71	1305879.59	данные отсутствуют	0.3
378	428235.07	1305865.56	данные отсутствуют	0.3
379	428233.05	1305867.39	данные отсутствуют	0.3
380	428229.96	1305864.1	данные отсутствуют	0.3
381	428232.01	1305862.24	данные отсутствуют	0.3
382	428307.83	1305863.93	данные отсутствуют	0.3
383	428309.8	1305861.59	данные отсутствуют	0.3
384	428314.37	1305865.45	данные отсутствуют	0.3
385	428312.41	1305867.75	данные отсутствуют	0.3
386	428295.92	1305852.05	данные отсутствуют	0.3
387	428298.12	1305850	данные отсутствуют	0.3
388	428302.66	1305854.91	данные отсутствуют	0.3
389	428300.44	1305857	данные отсутствуют	0.3
390	428278.12	1305863.05	данные отсутствуют	0.3

Государственный регистратор		ФГИС ЕГРН
полное наименование должности	подпись	инициалы, фамилия

М.П.

Выписка из Единого государственного реестра недвижимости об объекте недвижимости  
**Сведения о частях земельного участка**

<b>Земельный участок</b>			
(вид объекта недвижимости)			
Лист № ___ Раздела <b>4.2</b>	Всего листов раздела <b>4.2</b> : ___	Всего разделов: ___	Всего листов выписки: ___
<b>29.06.2019 № 99/2019/269975739</b>			
Кадастровый номер:		<b>23:40:0407009:31</b>	

Номер точки	Координаты, м		Описание закрепления на местности	Средняя квадратическая погрешность определения координат характерных точек границы части земельного участка, м
	X	Y		
1	2	3	4	5
391	428275.26	1305866.2	данные отсутствуют	0.3
392	428271.27	1305862.52	данные отсутствуют	0.3
393	428273.97	1305859.32	данные отсутствуют	0.3
394	428235.1	1305854.32	данные отсутствуют	0.3
395	428237.1	1305852.43	данные отсутствуют	0.3
396	428241.42	1305856.57	данные отсутствуют	0.3
397	428239.52	1305858.46	данные отсутствуют	0.3
398	428262.68	1305850.12	данные отсутствуют	0.3
399	428264.38	1305847.89	данные отсутствуют	0.3
400	428270.68	1305852.74	данные отсутствуют	0.3
401	428268.9	1305854.9	данные отсутствуют	0.3

Государственный регистратор		ФГИС ЕГРН
полное наименование должности	подпись	инициалы, фамилия

М.П.

Выписка из Единого государственного реестра недвижимости об объекте недвижимости  
Сведения о частях земельного участка

<b>Земельный участок</b>				
(вид объекта недвижимости)				
Лист № ____ Раздела <b>4.2</b>		Всего листов раздела <b>4.2</b> : ____		Всего разделов: ____
Всего листов выписки: ____				
<b>29.06.2019 № 99/2019/269975739</b>				
Кадастровый номер:			<b>23:40:0407009:31</b>	
Сведения о характерных точках границы части (частей) земельного участка				
Учетный номер части: 43				
Система координат: МСК 23, зона 1				
Зона №				
Номер точки	Координаты, м		Описание закрепления на местности	Средняя квадратическая погрешность определения координат характерных точек границы части земельного участка, м
	X	Y		
1	2	3	4	5
18	428270.18	1305928.09	данные отсутствуют	0.3
19	428278.52	1305933.91	данные отсутствуют	0.3
20	428274.2	1305940.15	данные отсутствуют	0.3
21	428265.81	1305934.39	данные отсутствуют	0.3
22	428402	1305962.18	данные отсутствуют	0.3
23	428399.77	1305964.35	данные отсутствуют	0.3
24	428397.55	1305962.06	данные отсутствуют	0.3
25	428399.77	1305959.87	данные отсутствуют	0.3
26	428392.83	1305985.84	данные отсутствуют	0.3
27	428390.1	1305984.67	данные отсутствуют	0.3
28	428396.01	1305970.83	данные отсутствуют	0.3
29	428398.77	1305971.99	данные отсутствуют	0.3
30	428379.22	1305989.88	данные отсутствуют	0.3
31	428377.08	1305992	данные отсутствуют	0.3
32	428374.19	1305988.99	данные отсутствуют	0.3
33	428376.42	1305986.89	данные отсутствуют	0.3
Государственный регистратор			ФГИС ЕГРН	
полное наименование должности			подпись	
			инициалы, фамилия	

М.П.

Выписка из Единого государственного реестра недвижимости об объекте недвижимости  
**Сведения о частях земельного участка**

<b>Земельный участок</b>			
(вид объекта недвижимости)			
Лист № ____ Раздела <b>4.2</b>	Всего листов раздела <b>4.2</b> : ____	Всего разделов: ____	Всего листов выписки: ____
<b>29.06.2019 № 99/2019/269975739</b>			
Кадастровый номер:		<b>23:40:0407009:31</b>	

Номер точки	Координаты, м		Описание закрепления на местности	Средняя квадратическая погрешность определения координат характерных точек границы части земельного участка, м
	X	Y		
1	2	3	4	5
34	428373.66	1306003.93	данные отсутствуют	0.3
35	428370	1306007.65	данные отсутствуют	0.3
36	428367.68	1306005.4	данные отсутствуют	0.3
37	428371.32	1306001.6	данные отсутствуют	0.3
38	428368.61	1306009.95	данные отсутствуют	0.3
39	428360.35	1306018.13	данные отсутствуют	0.3
40	428357.52	1306015.45	данные отсутствуют	0.3
41	428365.82	1306007.18	данные отсутствуют	0.3
42	428358.15	1306020.05	данные отсутствуют	0.3
43	428353.77	1306024.34	данные отсутствуют	0.3
44	428351.12	1306021.58	данные отсутствуют	0.3
45	428355.4	1306017.32	данные отсутствуют	0.3
46	428351.63	1306026.35	данные отсутствуют	0.3
47	428347.19	1306030.47	данные отсутствуют	0.3
48	428344.61	1306027.85	данные отсутствуют	0.3
49	428348.93	1306023.69	данные отсутствуют	0.3
50	428340.39	1306036.94	данные отсутствуют	0.3

Государственный регистратор		ФГИС ЕГРН
полное наименование должности	подпись	инициалы, фамилия

М.П.

Выписка из Единого государственного реестра недвижимости об объекте недвижимости  
**Сведения о частях земельного участка**

<b>Земельный участок</b>			
(вид объекта недвижимости)			
Лист № ___ Раздела <b>4.2</b>	Всего листов раздела <b>4.2</b> : ___	Всего разделов: ___	Всего листов выписки: ___
<b>29.06.2019 № 99/2019/269975739</b>			
Кадастровый номер:		<b>23:40:0407009:31</b>	

Номер точки	Координаты, м		Описание закрепления на местности	Средняя квадратическая погрешность определения координат характерных точек границы части земельного участка, м
	X	Y		
1	2	3	4	5
51	428337.96	1306034.18	данные отсутствуют	0.3
52	428342.36	1306029.95	данные отсутствуют	0.3
53	428344.84	1306032.58	данные отсутствуют	0.3
54	428370.13	1305971.52	данные отсутствуют	0.3
55	428377.37	1305978.5	данные отсутствуют	0.3
56	428374.98	1305980.85	данные отсутствуют	0.3
57	428367.81	1305973.93	данные отсутствуют	0.3
58	428353.94	1305991.52	данные отсутствуют	0.3
59	428352.29	1305989.61	данные отсутствуют	0.3
60	428356.39	1305986.04	данные отсутствуют	0.3
61	428358.01	1305987.9	данные отсутствуют	0.3
62	428349.93	1305996.49	данные отсутствуют	0.3
63	428348.24	1305994.81	данные отсутствуют	0.3
64	428352.33	1305991.1	данные отсутствуют	0.3
65	428354	1305992.89	данные отсутствуют	0.3
66	428340.41	1306010.75	данные отсутствуют	0.3
67	428337.83	1306008.32	данные отсутствуют	0.3

Государственный регистратор		ФГИС ЕГРН
полное наименование должности	подпись	инициалы, фамилия

М.П.

Выписка из Единого государственного реестра недвижимости об объекте недвижимости  
**Сведения о частях земельного участка**

<b>Земельный участок</b>			
(вид объекта недвижимости)			
Лист № ___ Раздела <b>4.2</b>	Всего листов раздела <b>4.2</b> : ___	Всего разделов: ___	Всего листов выписки: ___
<b>29.06.2019 № 99/2019/269975739</b>			
Кадастровый номер:		<b>23:40:0407009:31</b>	

Номер точки	Координаты, м		Описание закрепления на местности	Средняя квадратическая погрешность определения координат характерных точек границы части земельного участка, м
	X	Y		
1	2	3	4	5
68	428342.18	1306003.64	данные отсутствуют	0.3
69	428344.8	1306006.35	данные отсутствуют	0.3
70	428327.46	1306025.99	данные отсутствуют	0.3
71	428324.05	1306022.84	данные отсутствуют	0.3
72	428330.96	1306015.63	данные отсутствуют	0.3
73	428334.37	1306018.74	данные отсутствуют	0.3
74	428324.95	1306033.49	данные отсутствуют	0.3
75	428326.94	1306030.37	данные отсутствуют	0.3
76	428332.08	1306033.89	данные отсутствуют	0.3
77	428330.06	1306037.07	данные отсутствуют	0.3
78	428318.21	1306029.01	данные отсутствуют	0.3
79	428320.23	1306025.96	данные отсутствуют	0.3
80	428325.36	1306029.41	данные отсутствуют	0.3
81	428323.37	1306032.43	данные отсутствуют	0.3
82	428363.87	1305970.48	данные отсутствуют	0.3
83	428366.18	1305968.35	данные отсутствуют	0.3
84	428368.91	1305971.33	данные отсутствуют	0.3

Государственный регистратор		ФГИС ЕГРН
полное наименование должности	подпись	инициалы, фамилия

М.П.

Выписка из Единого государственного реестра недвижимости об объекте недвижимости  
**Сведения о частях земельного участка**

<b>Земельный участок</b>			
(вид объекта недвижимости)			
Лист № ___ Раздела <b>4.2</b>	Всего листов раздела <b>4.2</b> : ___	Всего разделов: ___	Всего листов выписки: ___
<b>29.06.2019 № 99/2019/269975739</b>			
Кадастровый номер:		<b>23:40:0407009:31</b>	

Номер точки	Координаты, м		Описание закрепления на местности	Средняя квадратическая погрешность определения координат характерных точек границы части земельного участка, м
	X	Y		
1	2	3	4	5
85	428366.58	1305973.47	данные отсутствуют	0.3
86	428360.81	1305973.25	данные отсутствуют	0.3
87	428363.21	1305971.21	данные отсутствуют	0.3
88	428365.85	1305974.3	данные отсутствуют	0.3
89	428363.49	1305976.33	данные отсутствуют	0.3
90	428360.46	1305978.95	данные отсутствуют	0.3
91	428357.79	1305975.88	данные отсутствуют	0.3
92	428360.15	1305973.8	данные отсутствуют	0.3
93	428362.74	1305976.86	данные отсутствуют	0.3
94	428356.07	1305983.45	данные отсутствуют	0.3
95	428353.84	1305980.9	данные отсутствуют	0.3
96	428357.96	1305977.26	данные отсутствуют	0.3
97	428360.25	1305979.77	данные отсутствуют	0.3
98	428345.15	1305993.04	данные отсутствуют	0.3
99	428343.08	1305990.72	данные отсутствуют	0.3
100	428348.49	1305985.88	данные отсутствуют	0.3
101	428350.58	1305988.24	данные отсутствуют	0.3

Государственный регистратор		ФГИС ЕГРН
полное наименование должности	подпись	инициалы, фамилия

М.П.

Выписка из Единого государственного реестра недвижимости об объекте недвижимости  
**Сведения о частях земельного участка**

<b>Земельный участок</b>			
(вид объекта недвижимости)			
Лист № ___ Раздела <b>4.2</b>	Всего листов раздела <b>4.2</b> : ___	Всего разделов: ___	Всего листов выписки: ___
<b>29.06.2019 № 99/2019/269975739</b>			
Кадастровый номер:		<b>23:40:0407009:31</b>	

Номер точки	Координаты, м		Описание закрепления на местности	Средняя квадратическая погрешность определения координат характерных точек границы части земельного участка, м
	X	Y		
1	2	3	4	5
102	428334.54	1306002.11	данные отсутствуют	0.3
103	428332.5	1305999.74	данные отсутствуют	0.3
104	428338.02	1305994.97	данные отсутствуют	0.3
105	428340.02	1305997.26	данные отсутствуют	0.3
106	428318.45	1306016.35	данные отсутствуют	0.3
107	428316.45	1306013.96	данные отсутствуют	0.3
108	428321.79	1306009.15	данные отсутствуют	0.3
109	428323.86	1306011.49	данные отсутствуют	0.3
110	428307	1306022.16	данные отсутствуют	0.3
111	428312.42	1306017.41	данные отсутствуют	0.3
112	428314.53	1306019.72	данные отсутствуют	0.3
113	428309.02	1306024.44	данные отсутствуют	0.3
114	428375.41	1305941.91	данные отсутствуют	0.3
115	428368.44	1305949.16	данные отсутствуют	0.3
116	428366.14	1305946.8	данные отсутствуют	0.3
117	428372.99	1305939.65	данные отсутствуют	0.3
118	428362.3	1305933.62	данные отсутствуют	0.3

Государственный регистратор		ФГИС ЕГРН
полное наименование должности	подпись	инициалы, фамилия

М.П.



Выписка из Единого государственного реестра недвижимости об объекте недвижимости  
**Сведения о частях земельного участка**

<b>Земельный участок</b>			
(вид объекта недвижимости)			
Лист № ____ Раздела <b>4.2</b>	Всего листов раздела <b>4.2</b> : ____	Всего разделов: ____	Всего листов выписки: ____
<b>29.06.2019 № 99/2019/269975739</b>			
Кадастровый номер:		<b>23:40:0407009:31</b>	

Номер точки	Координаты, м		Описание закрепления на местности	Средняя квадратическая погрешность определения координат характерных точек границы части земельного участка, м
	X	Y		
1	2	3	4	5
119	428369.29	1305927.65	данные отсутствуют	0.3
120	428371.31	1305930.23	данные отсутствуют	0.3
121	428364.27	1305936.06	данные отсутствуют	0.3
122	428360.12	1305931.1	данные отсутствуют	0.3
123	428358.35	1305928.87	данные отсутствуют	0.3
124	428361.89	1305925.89	данные отсутствуют	0.3
125	428363.7	1305928.08	данные отсутствуют	0.3
126	428365.09	1305951.87	данные отсутствуют	0.3
127	428359.57	1305957.62	данные отсутствуют	0.3
128	428356.55	1305954.82	данные отсутствуют	0.3
129	428362.15	1305949.02	данные отсутствуют	0.3
130	428356.85	1305965.48	данные отсутствуют	0.3
131	428354.8	1305967.16	данные отсутствуют	0.3
132	428353.45	1305965.41	данные отсутствуют	0.3
133	428355.22	1305963.77	данные отсутствуют	0.3
134	428353.67	1305967.3	данные отсутствуют	0.3
135	428346.69	1305973.03	данные отсутствуют	0.3

Государственный регистратор		ФГИС ЕГРН
полное наименование должности	подпись	инициалы, фамилия

М.П.

Выписка из Единого государственного реестра недвижимости об объекте недвижимости  
**Сведения о частях земельного участка**

<b>Земельный участок</b>			
(вид объекта недвижимости)			
Лист № ____ Раздела <b>4.2</b>	Всего листов раздела <b>4.2</b> : ____	Всего разделов: ____	Всего листов выписки: ____
<b>29.06.2019 № 99/2019/269975739</b>			
Кадастровый номер:		<b>23:40:0407009:31</b>	

Номер точки	Координаты, м		Описание закрепления на местности	Средняя квадратическая погрешность определения координат характерных точек границы части земельного участка, м
	X	Y		
1	2	3	4	5
136	428344.84	1305970.71	данные отсутствуют	0.3
137	428351.79	1305965.04	данные отсутствуют	0.3
138	428345.47	1305973.82	данные отсутствуют	0.3
139	428341.84	1305976.87	данные отсутствуют	0.3
140	428340.01	1305974.55	данные отсутствуют	0.3
141	428343.69	1305971.55	данные отсутствуют	0.3
142	428341.69	1305979.19	данные отсутствуют	0.3
143	428339.49	1305981.08	данные отсутствуют	0.3
144	428336.37	1305977.5	данные отсутствуют	0.3
145	428338.66	1305975.67	данные отсутствуют	0.3
146	428331.48	1305978.28	данные отсутствуют	0.3
147	428335.52	1305982.8	данные отсутствуют	0.3
148	428330.71	1305986.99	данные отсутствуют	0.3
149	428326.7	1305982.44	данные отсутствуют	0.3
150	428312	1306003.15	данные отсутствуют	0.3
151	428307.99	1305998.55	данные отсутствуют	0.3
152	428312.86	1305994.44	данные отсутствуют	0.3

Государственный регистратор		ФГИС ЕГРН
полное наименование должности	подпись	инициалы, фамилия

М.П.

Выписка из Единого государственного реестра недвижимости об объекте недвижимости  
**Сведения о частях земельного участка**

<b>Земельный участок</b>			
(вид объекта недвижимости)			
Лист № ___ Раздела <b>4.2</b>	Всего листов раздела <b>4.2</b> : ___	Всего разделов: ___	Всего листов выписки: ___
<b>29.06.2019 № 99/2019/269975739</b>			
Кадастровый номер:		<b>23:40:0407009:31</b>	

Номер точки	Координаты, м		Описание закрепления на местности	Средняя квадратическая погрешность определения координат характерных точек границы части земельного участка, м
	X	Y		
1	2	3	4	5
153	428316.77	1305999	данные отсутствуют	0.3
154	428309.1	1306005.76	данные отсутствуют	0.3
155	428304.35	1306009.72	данные отсутствуют	0.3
156	428300.92	1306005.52	данные отсутствуют	0.3
157	428305.72	1306001.62	данные отсутствуют	0.3
158	428297.56	1306016.59	данные отсутствуют	0.3
159	428300.06	1306014.11	данные отсутствуют	0.3
160	428305.02	1306019.12	данные отсутствуют	0.3
161	428302.38	1306021.65	данные отсутствуют	0.3
162	428299.15	1306012.85	данные отсутствуют	0.3
163	428296.51	1306015.43	данные отсутствуют	0.3
164	428291.74	1306010.13	данные отсутствуют	0.3
165	428294.28	1306007.74	данные отсутствуют	0.3
166	428294.95	1305999.57	данные отсутствуют	0.3
167	428299.02	1306005.95	данные отсутствуют	0.3
168	428296.49	1306007.63	данные отсутствуют	0.3
169	428292.44	1306001.29	данные отсутствуют	0.3

Государственный регистратор		ФГИС ЕГРН
полное наименование должности	подпись	инициалы, фамилия

М.П.

Выписка из Единого государственного реестра недвижимости об объекте недвижимости  
**Сведения о частях земельного участка**

<b>Земельный участок</b>			
(вид объекта недвижимости)			
Лист № ____ Раздела <b>4.2</b>	Всего листов раздела <b>4.2</b> : ____	Всего разделов: ____	Всего листов выписки: ____
<b>29.06.2019 № 99/2019/269975739</b>			
Кадастровый номер:		<b>23:40:0407009:31</b>	

Номер точки	Координаты, м		Описание закрепления на местности	Средняя квадратическая погрешность определения координат характерных точек границы части земельного участка, м
	X	Y		
1	2	3	4	5
170	428283	1306000.72	данные отсутствуют	0.3
171	428284.99	1305998.94	данные отсутствуют	0.3
172	428289.91	1306005.19	данные отсутствуют	0.3
173	428287.88	1306006.97	данные отсутствуют	0.3
174	428334.06	1306017.48	данные отсутствуют	0.3
175	428331.46	1306015.03	данные отсутствуют	0.3
176	428335.74	1306010.53	данные отсутствуют	0.3
177	428338.27	1306012.94	данные отсутствуют	0.3
178	428325.51	1305991.5	данные отсутствуют	0.3
179	428320.69	1305995.66	данные отсутствуют	0.3
180	428316.7	1305991.08	данные отсутствуют	0.3
181	428321.51	1305986.93	данные отсутствуют	0.3
182	428337.31	1305969.87	данные отсутствуют	0.3
183	428329.66	1305961.89	данные отсутствуют	0.3
184	428331.94	1305959.72	данные отсутствуют	0.3
185	428339.58	1305967.73	данные отсутствуют	0.3
186	428335.05	1305972.27	данные отсутствуют	0.3

Государственный регистратор		ФГИС ЕГРН
полное наименование должности	подпись	инициалы, фамилия

М.П.

Выписка из Единого государственного реестра недвижимости об объекте недвижимости  
**Сведения о частях земельного участка**

<b>Земельный участок</b>			
(вид объекта недвижимости)			
Лист № ___ Раздела <b>4.2</b>	Всего листов раздела <b>4.2</b> : ___	Всего разделов: ___	Всего листов выписки: ___
<b>29.06.2019 № 99/2019/269975739</b>			
Кадастровый номер:		<b>23:40:0407009:31</b>	

Номер точки	Координаты, м		Описание закрепления на местности	Средняя квадратическая погрешность определения координат характерных точек границы части земельного участка, м
	X	Y		
1	2	3	4	5
187	428332.98	1305974.04	данные отсутствуют	0.3
188	428329.02	1305969.48	данные отсутствуют	0.3
189	428331.1	1305967.79	данные отсутствуют	0.3
190	428327.46	1305975.96	данные отсутствуют	0.3
191	428323.41	1305971.56	данные отсутствуют	0.3
192	428325.47	1305969.64	данные отсутствуют	0.3
193	428329.52	1305974.12	данные отсутствуют	0.3
194	428326.19	1305977.14	данные отсутствуют	0.3
195	428324.19	1305979.01	данные отсутствуют	0.3
196	428320.1	1305974.62	данные отсутствуют	0.3
197	428322.1	1305972.69	данные отсутствуют	0.3
198	428320.54	1305982.17	данные отсутствуют	0.3
199	428316.35	1305977.96	данные отсутствуют	0.3
200	428318.33	1305975.97	данные отсутствуют	0.3
201	428322.51	1305980.32	данные отсутствуют	0.3
202	428318.47	1305983.81	данные отсутствуют	0.3
203	428316.23	1305985.88	данные отсутствуют	0.3

Государственный регистратор		ФГИС ЕГРН
полное наименование должности	подпись	инициалы, фамилия

М.П.

Выписка из Единого государственного реестра недвижимости об объекте недвижимости  
**Сведения о частях земельного участка**

<b>Земельный участок</b>			
(вид объекта недвижимости)			
Лист № ____ Раздела <b>4.2</b>	Всего листов раздела <b>4.2</b> : ____	Всего разделов: ____	Всего листов выписки: ____
<b>29.06.2019 № 99/2019/269975739</b>			
Кадастровый номер:		<b>23:40:0407009:31</b>	

Номер точки	Координаты, м		Описание закрепления на местности	Средняя квадратическая погрешность определения координат характерных точек границы части земельного участка, м
	X	Y		
1	2	3	4	5
204	428312.14	1305981.3	данные отсутствуют	0.3
205	428314.44	1305979.25	данные отсутствуют	0.3
206	428327.28	1305963.57	данные отсутствуют	0.3
207	428325.43	1305961.55	данные отсутствуют	0.3
208	428329.93	1305957.54	данные отсутствуют	0.3
209	428331.72	1305959.51	данные отсутствуют	0.3
210	428328.98	1305956.92	данные отсутствуют	0.3
211	428327.48	1305959.7	данные отсутствуют	0.3
212	428317.84	1305954.4	данные отсутствуют	0.3
213	428319.38	1305951.66	данные отсутствуют	0.3
214	428323.18	1305960.98	данные отсутствуют	0.3
215	428315.08	1305968.55	данные отсутствуют	0.3
216	428312.94	1305966.31	данные отсутствуют	0.3
217	428321.03	1305958.8	данные отсутствуют	0.3
218	428310.31	1305962.81	данные отсутствуют	0.3
219	428308.33	1305960.42	данные отсутствуют	0.3
220	428316.85	1305953.51	данные отсутствуют	0.3

Государственный регистратор		ФГИС ЕГРН
полное наименование должности	подпись	инициалы, фамилия

М.П.

Выписка из Единого государственного реестра недвижимости об объекте недвижимости  
**Сведения о частях земельного участка**

<b>Земельный участок</b>			
(вид объекта недвижимости)			
Лист № ___ Раздела <b>4.2</b>	Всего листов раздела <b>4.2</b> : ___	Всего разделов: ___	Всего листов выписки: ___
<b>29.06.2019 № 99/2019/269975739</b>			
Кадастровый номер:		<b>23:40:0407009:31</b>	

Номер точки	Координаты, м		Описание закрепления на местности	Средняя квадратическая погрешность определения координат характерных точек границы части земельного участка, м
	X	Y		
1	2	3	4	5
221	428318.81	1305955.94	данные отсутствуют	0.3
222	428315.76	1305975.19	данные отсутствуют	0.3
223	428311.43	1305979.37	данные отсутствуют	0.3
224	428309.53	1305977.44	данные отсутствуют	0.3
225	428313.91	1305973.24	данные отсутствуют	0.3
226	428312.89	1305973	данные отсутствуют	0.3
227	428310.78	1305975.07	данные отсутствуют	0.3
228	428307.81	1305971.92	данные отсутствуют	0.3
229	428309.92	1305969.88	данные отсутствуют	0.3
230	428305.72	1305979.32	данные отсутствуют	0.3
231	428303.73	1305977.2	данные отсутствуют	0.3
232	428307.21	1305974	данные отсутствуют	0.3
233	428309.17	1305976.1	данные отсутствуют	0.3
234	428300.64	1305985.65	данные отсутствуют	0.3
235	428297.44	1305982.17	данные отсутствуют	0.3
236	428299.58	1305980.22	данные отсутствуют	0.3
237	428302.77	1305983.69	данные отсутствуют	0.3

Государственный регистратор		ФГИС ЕГРН
полное наименование должности	подпись	инициалы, фамилия

М.П.

Выписка из Единого государственного реестра недвижимости об объекте недвижимости  
**Сведения о частях земельного участка**

<b>Земельный участок</b>			
(вид объекта недвижимости)			
Лист № ____ Раздела <b>4.2</b>	Всего листов раздела <b>4.2</b> : ____	Всего разделов: ____	Всего листов выписки: ____
<b>29.06.2019 № 99/2019/269975739</b>			
Кадастровый номер:		<b>23:40:0407009:31</b>	

Номер точки	Координаты, м		Описание закрепления на местности	Средняя квадратическая погрешность определения координат характерных точек границы части земельного участка, м
	X	Y		
1	2	3	4	5
238	428286.17	1305992.98	данные отсутствуют	0.3
239	428288.23	1305991.42	данные отсутствуют	0.3
240	428291.41	1305995.56	данные отсутствуют	0.3
241	428289.37	1305997.16	данные отсутствуют	0.3
242	428301.03	1305966.62	данные отсутствуют	0.3
243	428303.69	1305964.37	данные отсутствуют	0.3
244	428305.31	1305966.23	данные отсутствуют	0.3
245	428302.66	1305968.53	данные отсутствуют	0.3
246	428303.16	1305970.06	данные отсутствуют	0.3
247	428300.71	1305972.13	данные отсутствуют	0.3
248	428298.06	1305969.01	данные отсутствуют	0.3
249	428300.45	1305967.08	данные отсутствуют	0.3
250	428300.18	1305972.54	данные отсутствуют	0.3
251	428297.73	1305974.66	данные отсутствуют	0.3
252	428295.17	1305971.54	данные отсутствуют	0.3
253	428297.52	1305969.52	данные отсутствуют	0.3
254	428294.69	1305971.82	данные отсутствуют	0.3

Государственный регистратор		ФГИС ЕГРН
полное наименование должности	подпись	инициалы, фамилия

М.П.



Выписка из Единого государственного реестра недвижимости об объекте недвижимости  
**Сведения о частях земельного участка**

<b>Земельный участок</b>			
(вид объекта недвижимости)			
Лист № ____ Раздела <b>4.2</b>	Всего листов раздела <b>4.2</b> : ____	Всего разделов: ____	Всего листов выписки: ____
<b>29.06.2019 № 99/2019/269975739</b>			
Кадастровый номер:		<b>23:40:0407009:31</b>	

Номер точки	Координаты, м		Описание закрепления на местности	Средняя квадратическая погрешность определения координат характерных точек границы части земельного участка, м
	X	Y		
1	2	3	4	5
255	428297.31	1305975.02	данные отсутствуют	0.3
256	428294.9	1305977.09	данные отсутствуют	0.3
257	428292.23	1305974	данные отсутствуют	0.3
258	428293.85	1305977.91	данные отсутствуют	0.3
259	428291.36	1305979.82	данные отсутствуют	0.3
260	428288.75	1305976.79	данные отсутствуют	0.3
261	428291.22	1305974.82	данные отсутствуют	0.3
262	428290.74	1305980.43	данные отсутствуют	0.3
263	428288.4	1305982.48	данные отсутствуют	0.3
264	428285.7	1305979.5	данные отсутствуют	0.3
265	428287.98	1305977.51	данные отсутствуют	0.3
266	428296.28	1305987.49	данные отсутствуют	0.3
267	428294.17	1305989.54	данные отсутствуют	0.3
268	428291.02	1305986.04	данные отсутствуют	0.3
269	428293.14	1305984.05	данные отсутствуют	0.3
270	428351.39	1305987.62	данные отсутствуют	0.3
271	428349.11	1305985.1	данные отсутствуют	0.3

Государственный регистратор		ФГИС ЕГРН
полное наименование должности	подпись	инициалы, фамилия

М.П.

Выписка из Единого государственного реестра недвижимости об объекте недвижимости  
**Сведения о частях земельного участка**

<b>Земельный участок</b>			
(вид объекта недвижимости)			
Лист № ____ Раздела <b>4.2</b>	Всего листов раздела <b>4.2</b> : ____	Всего разделов: ____	Всего листов выписки: ____
<b>29.06.2019 № 99/2019/269975739</b>			
Кадастровый номер:		<b>23:40:0407009:31</b>	

Номер точки	Координаты, м		Описание закрепления на местности	Средняя квадратическая погрешность определения координат характерных точек границы части земельного участка, м
	X	Y		
1	2	3	4	5
272	428353.21	1305981.48	данные отсутствуют	0.3
273	428355.42	1305984.06	данные отсутствуют	0.3
274	428332.92	1305942.03	данные отсутствуют	0.3
275	428334.6	1305939.6	данные отсутствуют	0.3
276	428340.63	1305943.76	данные отсутствуют	0.3
277	428338.86	1305946.2	данные отсутствуют	0.3
278	428325.55	1305937.04	данные отсутствуют	0.3
279	428327.22	1305934.59	данные отсутствуют	0.3
280	428333.15	1305938.76	данные отсутствуют	0.3
281	428331.48	1305941.15	данные отсутствуют	0.3
282	428317.87	1305931.74	данные отсутствуют	0.3
283	428319.54	1305929.33	данные отсутствуют	0.3
284	428325.5	1305933.46	данные отсутствуют	0.3
285	428323.86	1305935.89	данные отсутствуют	0.3
286	428310.52	1305926.62	данные отсутствуют	0.3
287	428312.13	1305924.19	данные отсутствуют	0.3
288	428318.22	1305928.34	данные отсутствуют	0.3

Государственный регистратор		ФГИС ЕГРН
полное наименование должности	подпись	инициалы, фамилия

М.П.

Выписка из Единого государственного реестра недвижимости об объекте недвижимости  
**Сведения о частях земельного участка**

<b>Земельный участок</b>			
(вид объекта недвижимости)			
Лист № ____ Раздела <b>4.2</b>	Всего листов раздела <b>4.2</b> : ____	Всего разделов: ____	Всего листов выписки: ____
<b>29.06.2019 № 99/2019/269975739</b>			
Кадастровый номер:		<b>23:40:0407009:31</b>	

Номер точки	Координаты, м		Описание закрепления на местности	Средняя квадратическая погрешность определения координат характерных точек границы части земельного участка, м
	X	Y		
1	2	3	4	5
289	428316.55	1305930.84	данные отсутствуют	0.3
290	428303.28	1305921.45	данные отсутствуют	0.3
291	428305	1305919.01	данные отсутствуют	0.3
292	428310.94	1305923.36	данные отсутствуют	0.3
293	428309.22	1305925.7	данные отсутствуют	0.3
294	428295.26	1305959.78	данные отсутствуют	0.3
295	428297.83	1305957.53	данные отсутствуют	0.3
296	428302.49	1305962.89	данные отсутствуют	0.3
297	428299.9	1305965.16	данные отсутствуют	0.3
298	428296.78	1305967.99	данные отсутствуют	0.3
299	428292.16	1305962.61	данные отсутствуют	0.3
300	428294.62	1305960.44	данные отсутствуют	0.3
301	428299.23	1305965.79	данные отсутствуют	0.3
302	428286.62	1305975.78	данные отсутствуют	0.3
303	428282.34	1305970.07	данные отсутствуют	0.3
304	428284.92	1305968.16	данные отсутствуют	0.3
305	428289.12	1305973.94	данные отсутствуют	0.3

Государственный регистратор		ФГИС ЕГРН
полное наименование должности	подпись	инициалы, фамилия

М.П.

Выписка из Единого государственного реестра недвижимости об объекте недвижимости  
Сведения о частях земельного участка

<b>Земельный участок</b>			
(вид объекта недвижимости)			
Лист № ___ Раздела <b>4.2</b>	Всего листов раздела <b>4.2</b> : ___	Всего разделов: ___	Всего листов выписки: ___
<b>29.06.2019 № 99/2019/269975739</b>			
Кадастровый номер:		<b>23:40:0407009:31</b>	

Номер точки	Координаты, м		Описание закрепления на местности	Средняя квадратическая погрешность определения координат характерных точек границы части земельного участка, м
	X	Y		
1	2	3	4	5
306	428276.49	1305981.66	данные отсутствуют	0.3
307	428278.69	1305979.85	данные отсутствуют	0.3
308	428282.62	1305984.43	данные отсутствуют	0.3
309	428280.32	1305986.44	данные отсутствуют	0.3
310	428270.31	1305974.39	данные отсутствуют	0.3
311	428272.56	1305972.55	данные отсутствуют	0.3
312	428276.34	1305977.15	данные отсутствуют	0.3
313	428274.08	1305979.05	данные отсутствуют	0.3
314	428261.39	1305968.78	данные отсутствуют	0.3
315	428262.87	1305966.53	данные отсутствуют	0.3
316	428268.95	1305970.61	данные отсутствуют	0.3
317	428267.4	1305973	данные отсутствуют	0.3
318	428254.05	1305963.55	данные отсутствуют	0.3
319	428255.73	1305961.21	данные отсутствуют	0.3
320	428259.83	1305964.2	данные отсутствуют	0.3
321	428258.23	1305966.48	данные отсутствуют	0.3
322	428247.15	1305958.47	данные отсутствуют	0.3

Государственный регистратор		ФГИС ЕГРН
полное наименование должности	подпись	инициалы, фамилия

М.П.

Выписка из Единого государственного реестра недвижимости об объекте недвижимости  
**Сведения о частях земельного участка**

<b>Земельный участок</b>			
(вид объекта недвижимости)			
Лист № ____ Раздела <b>4.2</b>	Всего листов раздела <b>4.2</b> : ____	Всего разделов: ____	Всего листов выписки: ____
<b>29.06.2019 № 99/2019/269975739</b>			
Кадастровый номер:		<b>23:40:0407009:31</b>	

Номер точки	Координаты, м		Описание закрепления на местности	Средняя квадратическая погрешность определения координат характерных точек границы части земельного участка, м
	X	Y		
1	2	3	4	5
323	428248.81	1305956.11	данные отсутствуют	0.3
324	428252.91	1305959.04	данные отсутствуют	0.3
325	428251.34	1305961.35	данные отсутствуют	0.3
326	428240.29	1305953.6	данные отсутствуют	0.3
327	428242.02	1305951.11	данные отсутствуют	0.3
328	428246.46	1305954.23	данные отсутствуют	0.3
329	428244.72	1305956.73	данные отсутствуют	0.3
330	428233.35	1305948.96	данные отсутствуют	0.3
331	428235.03	1305946.4	данные отсутствуют	0.3
332	428239.61	1305949.31	данные отсутствуют	0.3
333	428237.92	1305951.85	данные отсутствуют	0.3
334	428217.85	1305938.15	данные отсутствуют	0.3
335	428219.5	1305935.6	данные отсутствуют	0.3
336	428224.97	1305939.06	данные отсутствуют	0.3
337	428223.31	1305941.6	данные отсутствуют	0.3
338	428225.58	1305943.14	данные отсутствуют	0.3
339	428227.4	1305940.64	данные отсутствуют	0.3

Государственный регистратор		ФГИС ЕГРН
полное наименование должности	подпись	инициалы, фамилия

М.П.

Выписка из Единого государственного реестра недвижимости об объекте недвижимости  
**Сведения о частях земельного участка**

<b>Земельный участок</b>			
(вид объекта недвижимости)			
Лист № ___ Раздела <b>4.2</b>	Всего листов раздела <b>4.2</b> : ___	Всего разделов: ___	Всего листов выписки: ___
<b>29.06.2019 № 99/2019/269975739</b>			
Кадастровый номер:		<b>23:40:0407009:31</b>	

Номер точки	Координаты, м		Описание закрепления на местности	Средняя квадратическая погрешность определения координат характерных точек границы части земельного участка, м
	X	Y		
1	2	3	4	5
340	428232.62	1305944.54	данные отсутствуют	0.3
341	428230.94	1305946.89	данные отсутствуют	0.3
342	428209.22	1305933.26	данные отсутствуют	0.3
343	428211.06	1305930.26	данные отсутствуют	0.3
344	428216.94	1305933.97	данные отсутствуют	0.3
345	428215.08	1305937	данные отсутствуют	0.3
346	428201.7	1305927.53	данные отсутствуют	0.3
347	428203.21	1305925.15	данные отсутствуют	0.3
348	428208.64	1305928.65	данные отсутствуют	0.3
349	428207.13	1305930.99	данные отсутствуют	0.3
350	428193.93	1305922.38	данные отсутствуют	0.3
351	428195.48	1305919.96	данные отсутствуют	0.3
352	428200.91	1305923.51	данные отсутствуют	0.3
353	428199.36	1305925.9	данные отсутствуют	0.3
354	428186.36	1305917.53	данные отсутствуют	0.3
355	428188.09	1305914.94	данные отсутствуют	0.3
356	428193.14	1305918.42	данные отсутствуют	0.3

Государственный регистратор		ФГИС ЕГРН
полное наименование должности	подпись	инициалы, фамилия

М.П.

Выписка из Единого государственного реестра недвижимости об объекте недвижимости  
**Сведения о частях земельного участка**

<b>Земельный участок</b>			
(вид объекта недвижимости)			
Лист № ___ Раздела <b>4.2</b>	Всего листов раздела <b>4.2</b> : ___	Всего разделов: ___	Всего листов выписки: ___
<b>29.06.2019 № 99/2019/269975739</b>			
Кадастровый номер:		<b>23:40:0407009:31</b>	

Номер точки	Координаты, м		Описание закрепления на местности	Средняя квадратическая погрешность определения координат характерных точек границы части земельного участка, м
	X	Y		
1	2	3	4	5
357	428191.38	1305921.05	данные отсутствуют	0.3
358	428184.68	1305916.44	данные отсутствуют	0.3
359	428180.78	1305913.82	данные отсутствуют	0.3
360	428182.56	1305911.22	данные отсутствуют	0.3
361	428186.35	1305913.88	данные отсутствуют	0.3
362	428285.97	1305947.02	данные отсутствуют	0.3
363	428287.93	1305944.55	данные отсутствуют	0.3
364	428292.72	1305948.31	данные отсутствуют	0.3
365	428290.74	1305950.65	данные отсутствуют	0.3
366	428278.33	1305941.52	данные отсутствуют	0.3
367	428280	1305938.97	данные отсутствуют	0.3
368	428286.38	1305943.31	данные отсутствуют	0.3
369	428284.66	1305945.78	данные отсутствуют	0.3
370	428280.09	1305905.4	данные отсутствуют	0.3
371	428283.59	1305910.59	данные отсутствуют	0.3
372	428280.6	1305912.56	данные отсутствуют	0.3
373	428277.21	1305907.4	данные отсутствуют	0.3

Государственный регистратор		ФГИС ЕГРН
полное наименование должности	подпись	инициалы, фамилия

М.П.

Выписка из Единого государственного реестра недвижимости об объекте недвижимости  
**Сведения о частях земельного участка**

<b>Земельный участок</b>			
(вид объекта недвижимости)			
Лист № ____ Раздела <b>4.2</b>	Всего листов раздела <b>4.2</b> : ____	Всего разделов: ____	Всего листов выписки: ____
<b>29.06.2019 № 99/2019/269975739</b>			
Кадастровый номер:		<b>23:40:0407009:31</b>	

Номер точки	Координаты, м		Описание закрепления на местности	Средняя квадратическая погрешность определения координат характерных точек границы части земельного участка, м
	X	Y		
1	2	3	4	5
374	428228.71	1305874.1	данные отсутствуют	0.3
375	428237.99	1305868.96	данные отсутствуют	0.3
376	428240.91	1305874.33	данные отсутствуют	0.3
377	428231.71	1305879.59	данные отсутствуют	0.3
378	428235.07	1305865.56	данные отсутствуют	0.3
379	428233.05	1305867.39	данные отсутствуют	0.3
380	428229.96	1305864.1	данные отсутствуют	0.3
381	428232.01	1305862.24	данные отсутствуют	0.3
382	428307.83	1305863.93	данные отсутствуют	0.3
383	428309.8	1305861.59	данные отсутствуют	0.3
384	428314.37	1305865.45	данные отсутствуют	0.3
385	428312.41	1305867.75	данные отсутствуют	0.3
386	428295.92	1305852.05	данные отсутствуют	0.3
387	428298.12	1305850	данные отсутствуют	0.3
388	428302.66	1305854.91	данные отсутствуют	0.3
389	428300.44	1305857	данные отсутствуют	0.3
390	428278.12	1305863.05	данные отсутствуют	0.3

Государственный регистратор		ФГИС ЕГРН
полное наименование должности	подпись	инициалы, фамилия

М.П.



Выписка из Единого государственного реестра недвижимости об объекте недвижимости  
**Сведения о частях земельного участка**

<b>Земельный участок</b>			
(вид объекта недвижимости)			
Лист № ___ Раздела <b>4.2</b>	Всего листов раздела <b>4.2</b> : ___	Всего разделов: ___	Всего листов выписки: ___
<b>29.06.2019 № 99/2019/269975739</b>			
Кадастровый номер:		<b>23:40:0407009:31</b>	

Номер точки	Координаты, м		Описание закрепления на местности	Средняя квадратическая погрешность определения координат характерных точек границы части земельного участка, м
	X	Y		
1	2	3	4	5
391	428275.26	1305866.2	данные отсутствуют	0.3
392	428271.27	1305862.52	данные отсутствуют	0.3
393	428273.97	1305859.32	данные отсутствуют	0.3
394	428235.1	1305854.32	данные отсутствуют	0.3
395	428237.1	1305852.43	данные отсутствуют	0.3
396	428241.42	1305856.57	данные отсутствуют	0.3
397	428239.52	1305858.46	данные отсутствуют	0.3
398	428262.68	1305850.12	данные отсутствуют	0.3
399	428264.38	1305847.89	данные отсутствуют	0.3
400	428270.68	1305852.74	данные отсутствуют	0.3
401	428268.9	1305854.9	данные отсутствуют	0.3

Государственный регистратор		ФГИС ЕГРН
полное наименование должности	подпись	инициалы, фамилия

М.П.

Выписка из Единого государственного реестра недвижимости об объекте недвижимости  
Сведения о частях земельного участка

<b>Земельный участок</b>				
(вид объекта недвижимости)				
Лист № ____ Раздела <b>4.2</b>		Всего листов раздела <b>4.2</b> : ____		Всего разделов: ____
Всего листов выписки: ____				
<b>29.06.2019 № 99/2019/269975739</b>				
Кадастровый номер:			<b>23:40:0407009:31</b>	
Сведения о характерных точках границы части (частей) земельного участка				
Учетный номер части: 44				
Система координат: МСК 23, зона 1				
Зона №				
Номер точки	Координаты, м		Описание закрепления на местности	Средняя квадратическая погрешность определения координат характерных точек границы части земельного участка, м
	X	Y		
1	2	3	4	5
18	428270.18	1305928.09	данные отсутствуют	0.3
19	428278.52	1305933.91	данные отсутствуют	0.3
20	428274.2	1305940.15	данные отсутствуют	0.3
21	428265.81	1305934.39	данные отсутствуют	0.3
22	428402	1305962.18	данные отсутствуют	0.3
23	428399.77	1305964.35	данные отсутствуют	0.3
24	428397.55	1305962.06	данные отсутствуют	0.3
25	428399.77	1305959.87	данные отсутствуют	0.3
26	428392.83	1305985.84	данные отсутствуют	0.3
27	428390.1	1305984.67	данные отсутствуют	0.3
28	428396.01	1305970.83	данные отсутствуют	0.3
29	428398.77	1305971.99	данные отсутствуют	0.3
30	428379.22	1305989.88	данные отсутствуют	0.3
31	428377.08	1305992	данные отсутствуют	0.3
32	428374.19	1305988.99	данные отсутствуют	0.3
33	428376.42	1305986.89	данные отсутствуют	0.3
Государственный регистратор			ФГИС ЕГРН	
полное наименование должности			подпись	
			инициалы, фамилия	

М.П.

Выписка из Единого государственного реестра недвижимости об объекте недвижимости  
**Сведения о частях земельного участка**

<b>Земельный участок</b>			
(вид объекта недвижимости)			
Лист № ___ Раздела <b>4.2</b>	Всего листов раздела <b>4.2</b> : ___	Всего разделов: ___	Всего листов выписки: ___
<b>29.06.2019 № 99/2019/269975739</b>			
Кадастровый номер:		<b>23:40:0407009:31</b>	

Номер точки	Координаты, м		Описание закрепления на местности	Средняя квадратическая погрешность определения координат характерных точек границы части земельного участка, м
	X	Y		
1	2	3	4	5
34	428373.66	1306003.93	данные отсутствуют	0.3
35	428370	1306007.65	данные отсутствуют	0.3
36	428367.68	1306005.4	данные отсутствуют	0.3
37	428371.32	1306001.6	данные отсутствуют	0.3
38	428368.61	1306009.95	данные отсутствуют	0.3
39	428360.35	1306018.13	данные отсутствуют	0.3
40	428357.52	1306015.45	данные отсутствуют	0.3
41	428365.82	1306007.18	данные отсутствуют	0.3
42	428358.15	1306020.05	данные отсутствуют	0.3
43	428353.77	1306024.34	данные отсутствуют	0.3
44	428351.12	1306021.58	данные отсутствуют	0.3
45	428355.4	1306017.32	данные отсутствуют	0.3
46	428351.63	1306026.35	данные отсутствуют	0.3
47	428347.19	1306030.47	данные отсутствуют	0.3
48	428344.61	1306027.85	данные отсутствуют	0.3
49	428348.93	1306023.69	данные отсутствуют	0.3
50	428340.39	1306036.94	данные отсутствуют	0.3

Государственный регистратор		ФГИС ЕГРН
полное наименование должности	подпись	инициалы, фамилия

М.П.

Выписка из Единого государственного реестра недвижимости об объекте недвижимости  
**Сведения о частях земельного участка**

<b>Земельный участок</b>			
(вид объекта недвижимости)			
Лист № ___ Раздела <b>4.2</b>	Всего листов раздела <b>4.2</b> : ___	Всего разделов: ___	Всего листов выписки: ___
<b>29.06.2019 № 99/2019/269975739</b>			
Кадастровый номер:		<b>23:40:0407009:31</b>	

Номер точки	Координаты, м		Описание закрепления на местности	Средняя квадратическая погрешность определения координат характерных точек границы части земельного участка, м
	X	Y		
1	2	3	4	5
51	428337.96	1306034.18	данные отсутствуют	0.3
52	428342.36	1306029.95	данные отсутствуют	0.3
53	428344.84	1306032.58	данные отсутствуют	0.3
54	428370.13	1305971.52	данные отсутствуют	0.3
55	428377.37	1305978.5	данные отсутствуют	0.3
56	428374.98	1305980.85	данные отсутствуют	0.3
57	428367.81	1305973.93	данные отсутствуют	0.3
58	428353.94	1305991.52	данные отсутствуют	0.3
59	428352.29	1305989.61	данные отсутствуют	0.3
60	428356.39	1305986.04	данные отсутствуют	0.3
61	428358.01	1305987.9	данные отсутствуют	0.3
62	428349.93	1305996.49	данные отсутствуют	0.3
63	428348.24	1305994.81	данные отсутствуют	0.3
64	428352.33	1305991.1	данные отсутствуют	0.3
65	428354	1305992.89	данные отсутствуют	0.3
66	428340.41	1306010.75	данные отсутствуют	0.3
67	428337.83	1306008.32	данные отсутствуют	0.3

Государственный регистратор		ФГИС ЕГРН
полное наименование должности	подпись	инициалы, фамилия

М.П.

Выписка из Единого государственного реестра недвижимости об объекте недвижимости  
**Сведения о частях земельного участка**

<b>Земельный участок</b>			
(вид объекта недвижимости)			
Лист № ___ Раздела <b>4.2</b>	Всего листов раздела <b>4.2</b> : ___	Всего разделов: ___	Всего листов выписки: ___
<b>29.06.2019 № 99/2019/269975739</b>			
Кадастровый номер:		<b>23:40:0407009:31</b>	

Номер точки	Координаты, м		Описание закрепления на местности	Средняя квадратическая погрешность определения координат характерных точек границы части земельного участка, м
	X	Y		
1	2	3	4	5
68	428342.18	1306003.64	данные отсутствуют	0.3
69	428344.8	1306006.35	данные отсутствуют	0.3
70	428327.46	1306025.99	данные отсутствуют	0.3
71	428324.05	1306022.84	данные отсутствуют	0.3
72	428330.96	1306015.63	данные отсутствуют	0.3
73	428334.37	1306018.74	данные отсутствуют	0.3
74	428324.95	1306033.49	данные отсутствуют	0.3
75	428326.94	1306030.37	данные отсутствуют	0.3
76	428332.08	1306033.89	данные отсутствуют	0.3
77	428330.06	1306037.07	данные отсутствуют	0.3
78	428318.21	1306029.01	данные отсутствуют	0.3
79	428320.23	1306025.96	данные отсутствуют	0.3
80	428325.36	1306029.41	данные отсутствуют	0.3
81	428323.37	1306032.43	данные отсутствуют	0.3
82	428363.87	1305970.48	данные отсутствуют	0.3
83	428366.18	1305968.35	данные отсутствуют	0.3
84	428368.91	1305971.33	данные отсутствуют	0.3

Государственный регистратор		ФГИС ЕГРН
полное наименование должности	подпись	инициалы, фамилия

М.П.

Выписка из Единого государственного реестра недвижимости об объекте недвижимости  
**Сведения о частях земельного участка**

<b>Земельный участок</b>			
(вид объекта недвижимости)			
Лист № ____ Раздела <b>4.2</b>	Всего листов раздела <b>4.2</b> : ____	Всего разделов: ____	Всего листов выписки: ____
<b>29.06.2019 № 99/2019/269975739</b>			
Кадастровый номер:		<b>23:40:0407009:31</b>	

Номер точки	Координаты, м		Описание закрепления на местности	Средняя квадратическая погрешность определения координат характерных точек границы части земельного участка, м
	X	Y		
1	2	3	4	5
85	428366.58	1305973.47	данные отсутствуют	0.3
86	428360.81	1305973.25	данные отсутствуют	0.3
87	428363.21	1305971.21	данные отсутствуют	0.3
88	428365.85	1305974.3	данные отсутствуют	0.3
89	428363.49	1305976.33	данные отсутствуют	0.3
90	428360.46	1305978.95	данные отсутствуют	0.3
91	428357.79	1305975.88	данные отсутствуют	0.3
92	428360.15	1305973.8	данные отсутствуют	0.3
93	428362.74	1305976.86	данные отсутствуют	0.3
94	428356.07	1305983.45	данные отсутствуют	0.3
95	428353.84	1305980.9	данные отсутствуют	0.3
96	428357.96	1305977.26	данные отсутствуют	0.3
97	428360.25	1305979.77	данные отсутствуют	0.3
98	428345.15	1305993.04	данные отсутствуют	0.3
99	428343.08	1305990.72	данные отсутствуют	0.3
100	428348.49	1305985.88	данные отсутствуют	0.3
101	428350.58	1305988.24	данные отсутствуют	0.3

Государственный регистратор		ФГИС ЕГРН
полное наименование должности	подпись	инициалы, фамилия

М.П.

Выписка из Единого государственного реестра недвижимости об объекте недвижимости  
**Сведения о частях земельного участка**

<b>Земельный участок</b>			
(вид объекта недвижимости)			
Лист № ___ Раздела <b>4.2</b>	Всего листов раздела <b>4.2</b> : ___	Всего разделов: ___	Всего листов выписки: ___
<b>29.06.2019 № 99/2019/269975739</b>			
Кадастровый номер:		<b>23:40:0407009:31</b>	

Номер точки	Координаты, м		Описание закрепления на местности	Средняя квадратическая погрешность определения координат характерных точек границы части земельного участка, м
	X	Y		
1	2	3	4	5
102	428334.54	1306002.11	данные отсутствуют	0.3
103	428332.5	1305999.74	данные отсутствуют	0.3
104	428338.02	1305994.97	данные отсутствуют	0.3
105	428340.02	1305997.26	данные отсутствуют	0.3
106	428318.45	1306016.35	данные отсутствуют	0.3
107	428316.45	1306013.96	данные отсутствуют	0.3
108	428321.79	1306009.15	данные отсутствуют	0.3
109	428323.86	1306011.49	данные отсутствуют	0.3
110	428307	1306022.16	данные отсутствуют	0.3
111	428312.42	1306017.41	данные отсутствуют	0.3
112	428314.53	1306019.72	данные отсутствуют	0.3
113	428309.02	1306024.44	данные отсутствуют	0.3
114	428375.41	1305941.91	данные отсутствуют	0.3
115	428368.44	1305949.16	данные отсутствуют	0.3
116	428366.14	1305946.8	данные отсутствуют	0.3
117	428372.99	1305939.65	данные отсутствуют	0.3
118	428362.3	1305933.62	данные отсутствуют	0.3

Государственный регистратор		ФГИС ЕГРН
полное наименование должности	подпись	инициалы, фамилия

М.П.

Выписка из Единого государственного реестра недвижимости об объекте недвижимости  
Сведения о частях земельного участка

<b>Земельный участок</b>			
(вид объекта недвижимости)			
Лист № ___ Раздела <b>4.2</b>	Всего листов раздела <b>4.2</b> : ___	Всего разделов: ___	Всего листов выписки: ___
<b>29.06.2019 № 99/2019/269975739</b>			
Кадастровый номер:		<b>23:40:0407009:31</b>	

Номер точки	Координаты, м		Описание закрепления на местности	Средняя квадратическая погрешность определения координат характерных точек границы части земельного участка, м
	X	Y		
1	2	3	4	5
119	428369.29	1305927.65	данные отсутствуют	0.3
120	428371.31	1305930.23	данные отсутствуют	0.3
121	428364.27	1305936.06	данные отсутствуют	0.3
122	428360.12	1305931.1	данные отсутствуют	0.3
123	428358.35	1305928.87	данные отсутствуют	0.3
124	428361.89	1305925.89	данные отсутствуют	0.3
125	428363.7	1305928.08	данные отсутствуют	0.3
126	428365.09	1305951.87	данные отсутствуют	0.3
127	428359.57	1305957.62	данные отсутствуют	0.3
128	428356.55	1305954.82	данные отсутствуют	0.3
129	428362.15	1305949.02	данные отсутствуют	0.3
130	428356.85	1305965.48	данные отсутствуют	0.3
131	428354.8	1305967.16	данные отсутствуют	0.3
132	428353.45	1305965.41	данные отсутствуют	0.3
133	428355.22	1305963.77	данные отсутствуют	0.3
134	428353.67	1305967.3	данные отсутствуют	0.3
135	428346.69	1305973.03	данные отсутствуют	0.3

Государственный регистратор		ФГИС ЕГРН
полное наименование должности	подпись	инициалы, фамилия

М.П.



Выписка из Единого государственного реестра недвижимости об объекте недвижимости  
**Сведения о частях земельного участка**

<b>Земельный участок</b>			
(вид объекта недвижимости)			
Лист № ___ Раздела <b>4.2</b>	Всего листов раздела <b>4.2</b> : ___	Всего разделов: ___	Всего листов выписки: ___
<b>29.06.2019 № 99/2019/269975739</b>			
Кадастровый номер:		<b>23:40:0407009:31</b>	

Номер точки	Координаты, м		Описание закрепления на местности	Средняя квадратическая погрешность определения координат характерных точек границы части земельного участка, м
	X	Y		
1	2	3	4	5
136	428344.84	1305970.71	данные отсутствуют	0.3
137	428351.79	1305965.04	данные отсутствуют	0.3
138	428345.47	1305973.82	данные отсутствуют	0.3
139	428341.84	1305976.87	данные отсутствуют	0.3
140	428340.01	1305974.55	данные отсутствуют	0.3
141	428343.69	1305971.55	данные отсутствуют	0.3
142	428341.69	1305979.19	данные отсутствуют	0.3
143	428339.49	1305981.08	данные отсутствуют	0.3
144	428336.37	1305977.5	данные отсутствуют	0.3
145	428338.66	1305975.67	данные отсутствуют	0.3
146	428331.48	1305978.28	данные отсутствуют	0.3
147	428335.52	1305982.8	данные отсутствуют	0.3
148	428330.71	1305986.99	данные отсутствуют	0.3
149	428326.7	1305982.44	данные отсутствуют	0.3
150	428312	1306003.15	данные отсутствуют	0.3
151	428307.99	1305998.55	данные отсутствуют	0.3
152	428312.86	1305994.44	данные отсутствуют	0.3

Государственный регистратор		ФГИС ЕГРН
полное наименование должности	подпись	инициалы, фамилия

М.П.

Выписка из Единого государственного реестра недвижимости об объекте недвижимости  
**Сведения о частях земельного участка**

<b>Земельный участок</b>			
(вид объекта недвижимости)			
Лист № ___ Раздела <b>4.2</b>	Всего листов раздела <b>4.2</b> : ___	Всего разделов: ___	Всего листов выписки: ___
<b>29.06.2019 № 99/2019/269975739</b>			
Кадастровый номер:		<b>23:40:0407009:31</b>	

Номер точки	Координаты, м		Описание закрепления на местности	Средняя квадратическая погрешность определения координат характерных точек границы части земельного участка, м
	X	Y		
1	2	3	4	5
153	428316.77	1305999	данные отсутствуют	0.3
154	428309.1	1306005.76	данные отсутствуют	0.3
155	428304.35	1306009.72	данные отсутствуют	0.3
156	428300.92	1306005.52	данные отсутствуют	0.3
157	428305.72	1306001.62	данные отсутствуют	0.3
158	428297.56	1306016.59	данные отсутствуют	0.3
159	428300.06	1306014.11	данные отсутствуют	0.3
160	428305.02	1306019.12	данные отсутствуют	0.3
161	428302.38	1306021.65	данные отсутствуют	0.3
162	428299.15	1306012.85	данные отсутствуют	0.3
163	428296.51	1306015.43	данные отсутствуют	0.3
164	428291.74	1306010.13	данные отсутствуют	0.3
165	428294.28	1306007.74	данные отсутствуют	0.3
166	428294.95	1305999.57	данные отсутствуют	0.3
167	428299.02	1306005.95	данные отсутствуют	0.3
168	428296.49	1306007.63	данные отсутствуют	0.3
169	428292.44	1306001.29	данные отсутствуют	0.3

Государственный регистратор		ФГИС ЕГРН
полное наименование должности	подпись	инициалы, фамилия

М.П.

Выписка из Единого государственного реестра недвижимости об объекте недвижимости  
**Сведения о частях земельного участка**

<b>Земельный участок</b>			
(вид объекта недвижимости)			
Лист № ____ Раздела <b>4.2</b>	Всего листов раздела <b>4.2</b> : ____	Всего разделов: ____	Всего листов выписки: ____
<b>29.06.2019 № 99/2019/269975739</b>			
Кадастровый номер:		<b>23:40:0407009:31</b>	

Номер точки	Координаты, м		Описание закрепления на местности	Средняя квадратическая погрешность определения координат характерных точек границы части земельного участка, м
	X	Y		
1	2	3	4	5
170	428283	1306000.72	данные отсутствуют	0.3
171	428284.99	1305998.94	данные отсутствуют	0.3
172	428289.91	1306005.19	данные отсутствуют	0.3
173	428287.88	1306006.97	данные отсутствуют	0.3
174	428334.06	1306017.48	данные отсутствуют	0.3
175	428331.46	1306015.03	данные отсутствуют	0.3
176	428335.74	1306010.53	данные отсутствуют	0.3
177	428338.27	1306012.94	данные отсутствуют	0.3
178	428325.51	1305991.5	данные отсутствуют	0.3
179	428320.69	1305995.66	данные отсутствуют	0.3
180	428316.7	1305991.08	данные отсутствуют	0.3
181	428321.51	1305986.93	данные отсутствуют	0.3
182	428337.31	1305969.87	данные отсутствуют	0.3
183	428329.66	1305961.89	данные отсутствуют	0.3
184	428331.94	1305959.72	данные отсутствуют	0.3
185	428339.58	1305967.73	данные отсутствуют	0.3
186	428335.05	1305972.27	данные отсутствуют	0.3

Государственный регистратор		ФГИС ЕГРН
полное наименование должности	подпись	инициалы, фамилия

М.П.

Выписка из Единого государственного реестра недвижимости об объекте недвижимости  
**Сведения о частях земельного участка**

<b>Земельный участок</b>			
(вид объекта недвижимости)			
Лист № ___ Раздела <b>4.2</b>	Всего листов раздела <b>4.2</b> : ___	Всего разделов: ___	Всего листов выписки: ___
<b>29.06.2019 № 99/2019/269975739</b>			
Кадастровый номер:		<b>23:40:0407009:31</b>	

Номер точки	Координаты, м		Описание закрепления на местности	Средняя квадратическая погрешность определения координат характерных точек границы части земельного участка, м
	X	Y		
1	2	3	4	5
187	428332.98	1305974.04	данные отсутствуют	0.3
188	428329.02	1305969.48	данные отсутствуют	0.3
189	428331.1	1305967.79	данные отсутствуют	0.3
190	428327.46	1305975.96	данные отсутствуют	0.3
191	428323.41	1305971.56	данные отсутствуют	0.3
192	428325.47	1305969.64	данные отсутствуют	0.3
193	428329.52	1305974.12	данные отсутствуют	0.3
194	428326.19	1305977.14	данные отсутствуют	0.3
195	428324.19	1305979.01	данные отсутствуют	0.3
196	428320.1	1305974.62	данные отсутствуют	0.3
197	428322.1	1305972.69	данные отсутствуют	0.3
198	428320.54	1305982.17	данные отсутствуют	0.3
199	428316.35	1305977.96	данные отсутствуют	0.3
200	428318.33	1305975.97	данные отсутствуют	0.3
201	428322.51	1305980.32	данные отсутствуют	0.3
202	428318.47	1305983.81	данные отсутствуют	0.3
203	428316.23	1305985.88	данные отсутствуют	0.3

Государственный регистратор		ФГИС ЕГРН
полное наименование должности	подпись	инициалы, фамилия

М.П.

Выписка из Единого государственного реестра недвижимости об объекте недвижимости  
**Сведения о частях земельного участка**

<b>Земельный участок</b>			
(вид объекта недвижимости)			
Лист № ____ Раздела <b>4.2</b>	Всего листов раздела <b>4.2</b> : ____	Всего разделов: ____	Всего листов выписки: ____
<b>29.06.2019 № 99/2019/269975739</b>			
Кадастровый номер:		<b>23:40:0407009:31</b>	

Номер точки	Координаты, м		Описание закрепления на местности	Средняя квадратическая погрешность определения координат характерных точек границы части земельного участка, м
	X	Y		
1	2	3	4	5
204	428312.14	1305981.3	данные отсутствуют	0.3
205	428314.44	1305979.25	данные отсутствуют	0.3
206	428327.28	1305963.57	данные отсутствуют	0.3
207	428325.43	1305961.55	данные отсутствуют	0.3
208	428329.93	1305957.54	данные отсутствуют	0.3
209	428331.72	1305959.51	данные отсутствуют	0.3
210	428328.98	1305956.92	данные отсутствуют	0.3
211	428327.48	1305959.7	данные отсутствуют	0.3
212	428317.84	1305954.4	данные отсутствуют	0.3
213	428319.38	1305951.66	данные отсутствуют	0.3
214	428323.18	1305960.98	данные отсутствуют	0.3
215	428315.08	1305968.55	данные отсутствуют	0.3
216	428312.94	1305966.31	данные отсутствуют	0.3
217	428321.03	1305958.8	данные отсутствуют	0.3
218	428310.31	1305962.81	данные отсутствуют	0.3
219	428308.33	1305960.42	данные отсутствуют	0.3
220	428316.85	1305953.51	данные отсутствуют	0.3

Государственный регистратор		ФГИС ЕГРН
полное наименование должности	подпись	инициалы, фамилия

М.П.

Выписка из Единого государственного реестра недвижимости об объекте недвижимости  
Сведения о частях земельного участка

<b>Земельный участок</b>			
(вид объекта недвижимости)			
Лист № ___ Раздела <b>4.2</b>	Всего листов раздела <b>4.2</b> : ___	Всего разделов: ___	Всего листов выписки: ___
<b>29.06.2019 № 99/2019/269975739</b>			
Кадастровый номер:		<b>23:40:0407009:31</b>	

Номер точки	Координаты, м		Описание закрепления на местности	Средняя квадратическая погрешность определения координат характерных точек границы части земельного участка, м
	X	Y		
1	2	3	4	5
221	428318.81	1305955.94	данные отсутствуют	0.3
222	428315.76	1305975.19	данные отсутствуют	0.3
223	428311.43	1305979.37	данные отсутствуют	0.3
224	428309.53	1305977.44	данные отсутствуют	0.3
225	428313.91	1305973.24	данные отсутствуют	0.3
226	428312.89	1305973	данные отсутствуют	0.3
227	428310.78	1305975.07	данные отсутствуют	0.3
228	428307.81	1305971.92	данные отсутствуют	0.3
229	428309.92	1305969.88	данные отсутствуют	0.3
230	428305.72	1305979.32	данные отсутствуют	0.3
231	428303.73	1305977.2	данные отсутствуют	0.3
232	428307.21	1305974	данные отсутствуют	0.3
233	428309.17	1305976.1	данные отсутствуют	0.3
234	428300.64	1305985.65	данные отсутствуют	0.3
235	428297.44	1305982.17	данные отсутствуют	0.3
236	428299.58	1305980.22	данные отсутствуют	0.3
237	428302.77	1305983.69	данные отсутствуют	0.3

Государственный регистратор		ФГИС ЕГРН
полное наименование должности	подпись	инициалы, фамилия

М.П.

Выписка из Единого государственного реестра недвижимости об объекте недвижимости  
**Сведения о частях земельного участка**

<b>Земельный участок</b>			
(вид объекта недвижимости)			
Лист № ____ Раздела <b>4.2</b>	Всего листов раздела <b>4.2</b> : ____	Всего разделов: ____	Всего листов выписки: ____
<b>29.06.2019 № 99/2019/269975739</b>			
Кадастровый номер:		<b>23:40:0407009:31</b>	

Номер точки	Координаты, м		Описание закрепления на местности	Средняя квадратическая погрешность определения координат характерных точек границы части земельного участка, м
	X	Y		
1	2	3	4	5
238	428286.17	1305992.98	данные отсутствуют	0.3
239	428288.23	1305991.42	данные отсутствуют	0.3
240	428291.41	1305995.56	данные отсутствуют	0.3
241	428289.37	1305997.16	данные отсутствуют	0.3
242	428301.03	1305966.62	данные отсутствуют	0.3
243	428303.69	1305964.37	данные отсутствуют	0.3
244	428305.31	1305966.23	данные отсутствуют	0.3
245	428302.66	1305968.53	данные отсутствуют	0.3
246	428303.16	1305970.06	данные отсутствуют	0.3
247	428300.71	1305972.13	данные отсутствуют	0.3
248	428298.06	1305969.01	данные отсутствуют	0.3
249	428300.45	1305967.08	данные отсутствуют	0.3
250	428300.18	1305972.54	данные отсутствуют	0.3
251	428297.73	1305974.66	данные отсутствуют	0.3
252	428295.17	1305971.54	данные отсутствуют	0.3
253	428297.52	1305969.52	данные отсутствуют	0.3
254	428294.69	1305971.82	данные отсутствуют	0.3

Государственный регистратор		ФГИС ЕГРН
полное наименование должности	подпись	инициалы, фамилия

М.П.

Выписка из Единого государственного реестра недвижимости об объекте недвижимости  
**Сведения о частях земельного участка**

<b>Земельный участок</b>			
(вид объекта недвижимости)			
Лист № ____ Раздела <b>4.2</b>	Всего листов раздела <b>4.2</b> : ____	Всего разделов: ____	Всего листов выписки: ____
<b>29.06.2019 № 99/2019/269975739</b>			
Кадастровый номер:		<b>23:40:0407009:31</b>	

Номер точки	Координаты, м		Описание закрепления на местности	Средняя квадратическая погрешность определения координат характерных точек границы части земельного участка, м
	X	Y		
1	2	3	4	5
255	428297.31	1305975.02	данные отсутствуют	0.3
256	428294.9	1305977.09	данные отсутствуют	0.3
257	428292.23	1305974	данные отсутствуют	0.3
258	428293.85	1305977.91	данные отсутствуют	0.3
259	428291.36	1305979.82	данные отсутствуют	0.3
260	428288.75	1305976.79	данные отсутствуют	0.3
261	428291.22	1305974.82	данные отсутствуют	0.3
262	428290.74	1305980.43	данные отсутствуют	0.3
263	428288.4	1305982.48	данные отсутствуют	0.3
264	428285.7	1305979.5	данные отсутствуют	0.3
265	428287.98	1305977.51	данные отсутствуют	0.3
266	428296.28	1305987.49	данные отсутствуют	0.3
267	428294.17	1305989.54	данные отсутствуют	0.3
268	428291.02	1305986.04	данные отсутствуют	0.3
269	428293.14	1305984.05	данные отсутствуют	0.3
270	428351.39	1305987.62	данные отсутствуют	0.3
271	428349.11	1305985.1	данные отсутствуют	0.3

Государственный регистратор		ФГИС ЕГРН
полное наименование должности	подпись	инициалы, фамилия

М.П.



Выписка из Единого государственного реестра недвижимости об объекте недвижимости  
**Сведения о частях земельного участка**

<b>Земельный участок</b>			
(вид объекта недвижимости)			
Лист № ___ Раздела <b>4.2</b>	Всего листов раздела <b>4.2</b> : ___	Всего разделов: ___	Всего листов выписки: ___
<b>29.06.2019 № 99/2019/269975739</b>			
Кадастровый номер:		<b>23:40:0407009:31</b>	

Номер точки	Координаты, м		Описание закрепления на местности	Средняя квадратическая погрешность определения координат характерных точек границы части земельного участка, м
	X	Y		
1	2	3	4	5
272	428353.21	1305981.48	данные отсутствуют	0.3
273	428355.42	1305984.06	данные отсутствуют	0.3
274	428332.92	1305942.03	данные отсутствуют	0.3
275	428334.6	1305939.6	данные отсутствуют	0.3
276	428340.63	1305943.76	данные отсутствуют	0.3
277	428338.86	1305946.2	данные отсутствуют	0.3
278	428325.55	1305937.04	данные отсутствуют	0.3
279	428327.22	1305934.59	данные отсутствуют	0.3
280	428333.15	1305938.76	данные отсутствуют	0.3
281	428331.48	1305941.15	данные отсутствуют	0.3
282	428317.87	1305931.74	данные отсутствуют	0.3
283	428319.54	1305929.33	данные отсутствуют	0.3
284	428325.5	1305933.46	данные отсутствуют	0.3
285	428323.86	1305935.89	данные отсутствуют	0.3
286	428310.52	1305926.62	данные отсутствуют	0.3
287	428312.13	1305924.19	данные отсутствуют	0.3
288	428318.22	1305928.34	данные отсутствуют	0.3

Государственный регистратор		ФГИС ЕГРН
полное наименование должности	подпись	инициалы, фамилия

М.П.

Выписка из Единого государственного реестра недвижимости об объекте недвижимости  
**Сведения о частях земельного участка**

<b>Земельный участок</b>			
(вид объекта недвижимости)			
Лист № ___ Раздела <b>4.2</b>	Всего листов раздела <b>4.2</b> : ___	Всего разделов: ___	Всего листов выписки: ___
<b>29.06.2019 № 99/2019/269975739</b>			
Кадастровый номер:		<b>23:40:0407009:31</b>	

Номер точки	Координаты, м		Описание закрепления на местности	Средняя квадратическая погрешность определения координат характерных точек границы части земельного участка, м
	X	Y		
1	2	3	4	5
289	428316.55	1305930.84	данные отсутствуют	0.3
290	428303.28	1305921.45	данные отсутствуют	0.3
291	428305	1305919.01	данные отсутствуют	0.3
292	428310.94	1305923.36	данные отсутствуют	0.3
293	428309.22	1305925.7	данные отсутствуют	0.3
294	428295.26	1305959.78	данные отсутствуют	0.3
295	428297.83	1305957.53	данные отсутствуют	0.3
296	428302.49	1305962.89	данные отсутствуют	0.3
297	428299.9	1305965.16	данные отсутствуют	0.3
298	428296.78	1305967.99	данные отсутствуют	0.3
299	428292.16	1305962.61	данные отсутствуют	0.3
300	428294.62	1305960.44	данные отсутствуют	0.3
301	428299.23	1305965.79	данные отсутствуют	0.3
302	428286.62	1305975.78	данные отсутствуют	0.3
303	428282.34	1305970.07	данные отсутствуют	0.3
304	428284.92	1305968.16	данные отсутствуют	0.3
305	428289.12	1305973.94	данные отсутствуют	0.3

Государственный регистратор		ФГИС ЕГРН
полное наименование должности	подпись	инициалы, фамилия

М.П.

Выписка из Единого государственного реестра недвижимости об объекте недвижимости  
**Сведения о частях земельного участка**

<b>Земельный участок</b>			
(вид объекта недвижимости)			
Лист № ____ Раздела <b>4.2</b>	Всего листов раздела <b>4.2</b> : ____	Всего разделов: ____	Всего листов выписки: ____
<b>29.06.2019 № 99/2019/269975739</b>			
Кадастровый номер:		<b>23:40:0407009:31</b>	

Номер точки	Координаты, м		Описание закрепления на местности	Средняя квадратическая погрешность определения координат характерных точек границы части земельного участка, м
	X	Y		
1	2	3	4	5
306	428276.49	1305981.66	данные отсутствуют	0.3
307	428278.69	1305979.85	данные отсутствуют	0.3
308	428282.62	1305984.43	данные отсутствуют	0.3
309	428280.32	1305986.44	данные отсутствуют	0.3
310	428270.31	1305974.39	данные отсутствуют	0.3
311	428272.56	1305972.55	данные отсутствуют	0.3
312	428276.34	1305977.15	данные отсутствуют	0.3
313	428274.08	1305979.05	данные отсутствуют	0.3
314	428261.39	1305968.78	данные отсутствуют	0.3
315	428262.87	1305966.53	данные отсутствуют	0.3
316	428268.95	1305970.61	данные отсутствуют	0.3
317	428267.4	1305973	данные отсутствуют	0.3
318	428254.05	1305963.55	данные отсутствуют	0.3
319	428255.73	1305961.21	данные отсутствуют	0.3
320	428259.83	1305964.2	данные отсутствуют	0.3
321	428258.23	1305966.48	данные отсутствуют	0.3
322	428247.15	1305958.47	данные отсутствуют	0.3

Государственный регистратор		ФГИС ЕГРН
полное наименование должности	подпись	инициалы, фамилия

М.П.

Выписка из Единого государственного реестра недвижимости об объекте недвижимости  
**Сведения о частях земельного участка**

<b>Земельный участок</b>			
(вид объекта недвижимости)			
Лист № ___ Раздела <b>4.2</b>	Всего листов раздела <b>4.2</b> : ___	Всего разделов: ___	Всего листов выписки: ___
<b>29.06.2019 № 99/2019/269975739</b>			
Кадастровый номер:		<b>23:40:0407009:31</b>	

Номер точки	Координаты, м		Описание закрепления на местности	Средняя квадратическая погрешность определения координат характерных точек границы части земельного участка, м
	X	Y		
1	2	3	4	5
323	428248.81	1305956.11	данные отсутствуют	0.3
324	428252.91	1305959.04	данные отсутствуют	0.3
325	428251.34	1305961.35	данные отсутствуют	0.3
326	428240.29	1305953.6	данные отсутствуют	0.3
327	428242.02	1305951.11	данные отсутствуют	0.3
328	428246.46	1305954.23	данные отсутствуют	0.3
329	428244.72	1305956.73	данные отсутствуют	0.3
330	428233.35	1305948.96	данные отсутствуют	0.3
331	428235.03	1305946.4	данные отсутствуют	0.3
332	428239.61	1305949.31	данные отсутствуют	0.3
333	428237.92	1305951.85	данные отсутствуют	0.3
334	428217.85	1305938.15	данные отсутствуют	0.3
335	428219.5	1305935.6	данные отсутствуют	0.3
336	428224.97	1305939.06	данные отсутствуют	0.3
337	428223.31	1305941.6	данные отсутствуют	0.3
338	428225.58	1305943.14	данные отсутствуют	0.3
339	428227.4	1305940.64	данные отсутствуют	0.3

Государственный регистратор		ФГИС ЕГРН
полное наименование должности	подпись	инициалы, фамилия

М.П.

Выписка из Единого государственного реестра недвижимости об объекте недвижимости  
**Сведения о частях земельного участка**

<b>Земельный участок</b>			
(вид объекта недвижимости)			
Лист № ___ Раздела <b>4.2</b>	Всего листов раздела <b>4.2</b> : ___	Всего разделов: ___	Всего листов выписки: ___
<b>29.06.2019 № 99/2019/269975739</b>			
Кадастровый номер:		<b>23:40:0407009:31</b>	

Номер точки	Координаты, м		Описание закрепления на местности	Средняя квадратическая погрешность определения координат характерных точек границы части земельного участка, м
	X	Y		
1	2	3	4	5
340	428232.62	1305944.54	данные отсутствуют	0.3
341	428230.94	1305946.89	данные отсутствуют	0.3
342	428209.22	1305933.26	данные отсутствуют	0.3
343	428211.06	1305930.26	данные отсутствуют	0.3
344	428216.94	1305933.97	данные отсутствуют	0.3
345	428215.08	1305937	данные отсутствуют	0.3
346	428201.7	1305927.53	данные отсутствуют	0.3
347	428203.21	1305925.15	данные отсутствуют	0.3
348	428208.64	1305928.65	данные отсутствуют	0.3
349	428207.13	1305930.99	данные отсутствуют	0.3
350	428193.93	1305922.38	данные отсутствуют	0.3
351	428195.48	1305919.96	данные отсутствуют	0.3
352	428200.91	1305923.51	данные отсутствуют	0.3
353	428199.36	1305925.9	данные отсутствуют	0.3
354	428186.36	1305917.53	данные отсутствуют	0.3
355	428188.09	1305914.94	данные отсутствуют	0.3
356	428193.14	1305918.42	данные отсутствуют	0.3

Государственный регистратор		ФГИС ЕГРН
полное наименование должности	подпись	инициалы, фамилия

М.П.

Выписка из Единого государственного реестра недвижимости об объекте недвижимости  
**Сведения о частях земельного участка**

<b>Земельный участок</b>			
(вид объекта недвижимости)			
Лист № ___ Раздела <b>4.2</b>	Всего листов раздела <b>4.2</b> : ___	Всего разделов: ___	Всего листов выписки: ___
<b>29.06.2019 № 99/2019/269975739</b>			
Кадастровый номер:		<b>23:40:0407009:31</b>	

Номер точки	Координаты, м		Описание закрепления на местности	Средняя квадратическая погрешность определения координат характерных точек границы части земельного участка, м
	X	Y		
1	2	3	4	5
357	428191.38	1305921.05	данные отсутствуют	0.3
358	428184.68	1305916.44	данные отсутствуют	0.3
359	428180.78	1305913.82	данные отсутствуют	0.3
360	428182.56	1305911.22	данные отсутствуют	0.3
361	428186.35	1305913.88	данные отсутствуют	0.3
362	428285.97	1305947.02	данные отсутствуют	0.3
363	428287.93	1305944.55	данные отсутствуют	0.3
364	428292.72	1305948.31	данные отсутствуют	0.3
365	428290.74	1305950.65	данные отсутствуют	0.3
366	428278.33	1305941.52	данные отсутствуют	0.3
367	428280	1305938.97	данные отсутствуют	0.3
368	428286.38	1305943.31	данные отсутствуют	0.3
369	428284.66	1305945.78	данные отсутствуют	0.3
370	428280.09	1305905.4	данные отсутствуют	0.3
371	428283.59	1305910.59	данные отсутствуют	0.3
372	428280.6	1305912.56	данные отсутствуют	0.3
373	428277.21	1305907.4	данные отсутствуют	0.3

Государственный регистратор		ФГИС ЕГРН
полное наименование должности	подпись	инициалы, фамилия

М.П.

Выписка из Единого государственного реестра недвижимости об объекте недвижимости  
**Сведения о частях земельного участка**

<b>Земельный участок</b>			
(вид объекта недвижимости)			
Лист № ____ Раздела <b>4.2</b>	Всего листов раздела <b>4.2</b> : ____	Всего разделов: ____	Всего листов выписки: ____
<b>29.06.2019 № 99/2019/269975739</b>			
Кадастровый номер:		<b>23:40:0407009:31</b>	

Номер точки	Координаты, м		Описание закрепления на местности	Средняя квадратическая погрешность определения координат характерных точек границы части земельного участка, м
	X	Y		
1	2	3	4	5
374	428228.71	1305874.1	данные отсутствуют	0.3
375	428237.99	1305868.96	данные отсутствуют	0.3
376	428240.91	1305874.33	данные отсутствуют	0.3
377	428231.71	1305879.59	данные отсутствуют	0.3
378	428235.07	1305865.56	данные отсутствуют	0.3
379	428233.05	1305867.39	данные отсутствуют	0.3
380	428229.96	1305864.1	данные отсутствуют	0.3
381	428232.01	1305862.24	данные отсутствуют	0.3
382	428307.83	1305863.93	данные отсутствуют	0.3
383	428309.8	1305861.59	данные отсутствуют	0.3
384	428314.37	1305865.45	данные отсутствуют	0.3
385	428312.41	1305867.75	данные отсутствуют	0.3
386	428295.92	1305852.05	данные отсутствуют	0.3
387	428298.12	1305850	данные отсутствуют	0.3
388	428302.66	1305854.91	данные отсутствуют	0.3
389	428300.44	1305857	данные отсутствуют	0.3
390	428278.12	1305863.05	данные отсутствуют	0.3

Государственный регистратор		ФГИС ЕГРН
полное наименование должности	подпись	инициалы, фамилия

М.П.

Выписка из Единого государственного реестра недвижимости об объекте недвижимости  
**Сведения о частях земельного участка**

<b>Земельный участок</b>			
(вид объекта недвижимости)			
Лист № ___ Раздела <b>4.2</b>	Всего листов раздела <b>4.2</b> : ___	Всего разделов: ___	Всего листов выписки: ___
<b>29.06.2019 № 99/2019/269975739</b>			
Кадастровый номер:		<b>23:40:0407009:31</b>	

Номер точки	Координаты, м		Описание закрепления на местности	Средняя квадратическая погрешность определения координат характерных точек границы части земельного участка, м
	X	Y		
1	2	3	4	5
391	428275.26	1305866.2	данные отсутствуют	0.3
392	428271.27	1305862.52	данные отсутствуют	0.3
393	428273.97	1305859.32	данные отсутствуют	0.3
394	428235.1	1305854.32	данные отсутствуют	0.3
395	428237.1	1305852.43	данные отсутствуют	0.3
396	428241.42	1305856.57	данные отсутствуют	0.3
397	428239.52	1305858.46	данные отсутствуют	0.3
398	428262.68	1305850.12	данные отсутствуют	0.3
399	428264.38	1305847.89	данные отсутствуют	0.3
400	428270.68	1305852.74	данные отсутствуют	0.3
401	428268.9	1305854.9	данные отсутствуют	0.3

Государственный регистратор		ФГИС ЕГРН
полное наименование должности	подпись	инициалы, фамилия

М.П.



Выписка из Единого государственного реестра недвижимости об объекте недвижимости  
Сведения о частях земельного участка

<b>Земельный участок</b>				
(вид объекта недвижимости)				
Лист № ____ Раздела <b>4.2</b>		Всего листов раздела <b>4.2</b> : ____		Всего разделов: ____
Всего листов выписки: ____				
<b>29.06.2019 № 99/2019/269975739</b>				
Кадастровый номер:			<b>23:40:0407009:31</b>	
Сведения о характерных точках границы части (частей) земельного участка				
Учетный номер части: 45				
Система координат: МСК 23, зона 1				
Зона №				
Номер точки	Координаты, м		Описание закрепления на местности	Средняя квадратическая погрешность определения координат характерных точек границы части земельного участка, м
	X	Y		
1	2	3	4	5
18	428270.18	1305928.09	данные отсутствуют	0.3
19	428278.52	1305933.91	данные отсутствуют	0.3
20	428274.2	1305940.15	данные отсутствуют	0.3
21	428265.81	1305934.39	данные отсутствуют	0.3
22	428402	1305962.18	данные отсутствуют	0.3
23	428399.77	1305964.35	данные отсутствуют	0.3
24	428397.55	1305962.06	данные отсутствуют	0.3
25	428399.77	1305959.87	данные отсутствуют	0.3
26	428392.83	1305985.84	данные отсутствуют	0.3
27	428390.1	1305984.67	данные отсутствуют	0.3
28	428396.01	1305970.83	данные отсутствуют	0.3
29	428398.77	1305971.99	данные отсутствуют	0.3
30	428379.22	1305989.88	данные отсутствуют	0.3
31	428377.08	1305992	данные отсутствуют	0.3
32	428374.19	1305988.99	данные отсутствуют	0.3
33	428376.42	1305986.89	данные отсутствуют	0.3
Государственный регистратор			ФГИС ЕГРН	
полное наименование должности			подпись	
			инициалы, фамилия	

М.П.

Выписка из Единого государственного реестра недвижимости об объекте недвижимости  
**Сведения о частях земельного участка**

<b>Земельный участок</b>			
(вид объекта недвижимости)			
Лист № ___ Раздела <b>4.2</b>	Всего листов раздела <b>4.2</b> : ___	Всего разделов: ___	Всего листов выписки: ___
<b>29.06.2019 № 99/2019/269975739</b>			
Кадастровый номер:		<b>23:40:0407009:31</b>	

Номер точки	Координаты, м		Описание закрепления на местности	Средняя квадратическая погрешность определения координат характерных точек границы части земельного участка, м
	X	Y		
1	2	3	4	5
34	428373.66	1306003.93	данные отсутствуют	0.3
35	428370	1306007.65	данные отсутствуют	0.3
36	428367.68	1306005.4	данные отсутствуют	0.3
37	428371.32	1306001.6	данные отсутствуют	0.3
38	428368.61	1306009.95	данные отсутствуют	0.3
39	428360.35	1306018.13	данные отсутствуют	0.3
40	428357.52	1306015.45	данные отсутствуют	0.3
41	428365.82	1306007.18	данные отсутствуют	0.3
42	428358.15	1306020.05	данные отсутствуют	0.3
43	428353.77	1306024.34	данные отсутствуют	0.3
44	428351.12	1306021.58	данные отсутствуют	0.3
45	428355.4	1306017.32	данные отсутствуют	0.3
46	428351.63	1306026.35	данные отсутствуют	0.3
47	428347.19	1306030.47	данные отсутствуют	0.3
48	428344.61	1306027.85	данные отсутствуют	0.3
49	428348.93	1306023.69	данные отсутствуют	0.3
50	428340.39	1306036.94	данные отсутствуют	0.3

Государственный регистратор		ФГИС ЕГРН
полное наименование должности	подпись	инициалы, фамилия

М.П.

Выписка из Единого государственного реестра недвижимости об объекте недвижимости  
**Сведения о частях земельного участка**

<b>Земельный участок</b>			
(вид объекта недвижимости)			
Лист № ___ Раздела <b>4.2</b>	Всего листов раздела <b>4.2</b> : ___	Всего разделов: ___	Всего листов выписки: ___
<b>29.06.2019 № 99/2019/269975739</b>			
Кадастровый номер:		<b>23:40:0407009:31</b>	

Номер точки	Координаты, м		Описание закрепления на местности	Средняя квадратическая погрешность определения координат характерных точек границы части земельного участка, м
	X	Y		
1	2	3	4	5
51	428337.96	1306034.18	данные отсутствуют	0.3
52	428342.36	1306029.95	данные отсутствуют	0.3
53	428344.84	1306032.58	данные отсутствуют	0.3
54	428370.13	1305971.52	данные отсутствуют	0.3
55	428377.37	1305978.5	данные отсутствуют	0.3
56	428374.98	1305980.85	данные отсутствуют	0.3
57	428367.81	1305973.93	данные отсутствуют	0.3
58	428353.94	1305991.52	данные отсутствуют	0.3
59	428352.29	1305989.61	данные отсутствуют	0.3
60	428356.39	1305986.04	данные отсутствуют	0.3
61	428358.01	1305987.9	данные отсутствуют	0.3
62	428349.93	1305996.49	данные отсутствуют	0.3
63	428348.24	1305994.81	данные отсутствуют	0.3
64	428352.33	1305991.1	данные отсутствуют	0.3
65	428354	1305992.89	данные отсутствуют	0.3
66	428340.41	1306010.75	данные отсутствуют	0.3
67	428337.83	1306008.32	данные отсутствуют	0.3

Государственный регистратор		ФГИС ЕГРН
полное наименование должности	подпись	инициалы, фамилия

М.П.

Выписка из Единого государственного реестра недвижимости об объекте недвижимости  
**Сведения о частях земельного участка**

<b>Земельный участок</b>			
(вид объекта недвижимости)			
Лист № ____ Раздела <b>4.2</b>	Всего листов раздела <b>4.2</b> : ____	Всего разделов: ____	Всего листов выписки: ____
<b>29.06.2019 № 99/2019/269975739</b>			
Кадастровый номер:		<b>23:40:0407009:31</b>	

Номер точки	Координаты, м		Описание закрепления на местности	Средняя квадратическая погрешность определения координат характерных точек границы части земельного участка, м
	X	Y		
1	2	3	4	5
68	428342.18	1306003.64	данные отсутствуют	0.3
69	428344.8	1306006.35	данные отсутствуют	0.3
70	428327.46	1306025.99	данные отсутствуют	0.3
71	428324.05	1306022.84	данные отсутствуют	0.3
72	428330.96	1306015.63	данные отсутствуют	0.3
73	428334.37	1306018.74	данные отсутствуют	0.3
74	428324.95	1306033.49	данные отсутствуют	0.3
75	428326.94	1306030.37	данные отсутствуют	0.3
76	428332.08	1306033.89	данные отсутствуют	0.3
77	428330.06	1306037.07	данные отсутствуют	0.3
78	428318.21	1306029.01	данные отсутствуют	0.3
79	428320.23	1306025.96	данные отсутствуют	0.3
80	428325.36	1306029.41	данные отсутствуют	0.3
81	428323.37	1306032.43	данные отсутствуют	0.3
82	428363.87	1305970.48	данные отсутствуют	0.3
83	428366.18	1305968.35	данные отсутствуют	0.3
84	428368.91	1305971.33	данные отсутствуют	0.3

Государственный регистратор		ФГИС ЕГРН
полное наименование должности	подпись	инициалы, фамилия

М.П.

Выписка из Единого государственного реестра недвижимости об объекте недвижимости  
**Сведения о частях земельного участка**

<b>Земельный участок</b>			
(вид объекта недвижимости)			
Лист № ___ Раздела <b>4.2</b>	Всего листов раздела <b>4.2</b> : ___	Всего разделов: ___	Всего листов выписки: ___
<b>29.06.2019 № 99/2019/269975739</b>			
Кадастровый номер:		<b>23:40:0407009:31</b>	

Номер точки	Координаты, м		Описание закрепления на местности	Средняя квадратическая погрешность определения координат характерных точек границы части земельного участка, м
	X	Y		
1	2	3	4	5
85	428366.58	1305973.47	данные отсутствуют	0.3
86	428360.81	1305973.25	данные отсутствуют	0.3
87	428363.21	1305971.21	данные отсутствуют	0.3
88	428365.85	1305974.3	данные отсутствуют	0.3
89	428363.49	1305976.33	данные отсутствуют	0.3
90	428360.46	1305978.95	данные отсутствуют	0.3
91	428357.79	1305975.88	данные отсутствуют	0.3
92	428360.15	1305973.8	данные отсутствуют	0.3
93	428362.74	1305976.86	данные отсутствуют	0.3
94	428356.07	1305983.45	данные отсутствуют	0.3
95	428353.84	1305980.9	данные отсутствуют	0.3
96	428357.96	1305977.26	данные отсутствуют	0.3
97	428360.25	1305979.77	данные отсутствуют	0.3
98	428345.15	1305993.04	данные отсутствуют	0.3
99	428343.08	1305990.72	данные отсутствуют	0.3
100	428348.49	1305985.88	данные отсутствуют	0.3
101	428350.58	1305988.24	данные отсутствуют	0.3

Государственный регистратор		ФГИС ЕГРН
полное наименование должности	подпись	инициалы, фамилия

М.П.

Выписка из Единого государственного реестра недвижимости об объекте недвижимости  
**Сведения о частях земельного участка**

<b>Земельный участок</b>			
(вид объекта недвижимости)			
Лист № ___ Раздела <b>4.2</b>	Всего листов раздела <b>4.2</b> : ___	Всего разделов: ___	Всего листов выписки: ___
<b>29.06.2019 № 99/2019/269975739</b>			
Кадастровый номер:		<b>23:40:0407009:31</b>	

Номер точки	Координаты, м		Описание закрепления на местности	Средняя квадратическая погрешность определения координат характерных точек границы части земельного участка, м
	X	Y		
1	2	3	4	5
102	428334.54	1306002.11	данные отсутствуют	0.3
103	428332.5	1305999.74	данные отсутствуют	0.3
104	428338.02	1305994.97	данные отсутствуют	0.3
105	428340.02	1305997.26	данные отсутствуют	0.3
106	428318.45	1306016.35	данные отсутствуют	0.3
107	428316.45	1306013.96	данные отсутствуют	0.3
108	428321.79	1306009.15	данные отсутствуют	0.3
109	428323.86	1306011.49	данные отсутствуют	0.3
110	428307	1306022.16	данные отсутствуют	0.3
111	428312.42	1306017.41	данные отсутствуют	0.3
112	428314.53	1306019.72	данные отсутствуют	0.3
113	428309.02	1306024.44	данные отсутствуют	0.3
114	428375.41	1305941.91	данные отсутствуют	0.3
115	428368.44	1305949.16	данные отсутствуют	0.3
116	428366.14	1305946.8	данные отсутствуют	0.3
117	428372.99	1305939.65	данные отсутствуют	0.3
118	428362.3	1305933.62	данные отсутствуют	0.3

Государственный регистратор		ФГИС ЕГРН
полное наименование должности	подпись	инициалы, фамилия

М.П.

Выписка из Единого государственного реестра недвижимости об объекте недвижимости  
**Сведения о частях земельного участка**

<b>Земельный участок</b>			
(вид объекта недвижимости)			
Лист № ____ Раздела <b>4.2</b>	Всего листов раздела <b>4.2</b> : ____	Всего разделов: ____	Всего листов выписки: ____
<b>29.06.2019 № 99/2019/269975739</b>			
Кадастровый номер:		<b>23:40:0407009:31</b>	

Номер точки	Координаты, м		Описание закрепления на местности	Средняя квадратическая погрешность определения координат характерных точек границы части земельного участка, м
	X	Y		
1	2	3	4	5
119	428369.29	1305927.65	данные отсутствуют	0.3
120	428371.31	1305930.23	данные отсутствуют	0.3
121	428364.27	1305936.06	данные отсутствуют	0.3
122	428360.12	1305931.1	данные отсутствуют	0.3
123	428358.35	1305928.87	данные отсутствуют	0.3
124	428361.89	1305925.89	данные отсутствуют	0.3
125	428363.7	1305928.08	данные отсутствуют	0.3
126	428365.09	1305951.87	данные отсутствуют	0.3
127	428359.57	1305957.62	данные отсутствуют	0.3
128	428356.55	1305954.82	данные отсутствуют	0.3
129	428362.15	1305949.02	данные отсутствуют	0.3
130	428356.85	1305965.48	данные отсутствуют	0.3
131	428354.8	1305967.16	данные отсутствуют	0.3
132	428353.45	1305965.41	данные отсутствуют	0.3
133	428355.22	1305963.77	данные отсутствуют	0.3
134	428353.67	1305967.3	данные отсутствуют	0.3
135	428346.69	1305973.03	данные отсутствуют	0.3

Государственный регистратор		ФГИС ЕГРН
полное наименование должности	подпись	инициалы, фамилия

М.П.

Выписка из Единого государственного реестра недвижимости об объекте недвижимости  
**Сведения о частях земельного участка**

<b>Земельный участок</b>			
(вид объекта недвижимости)			
Лист № ___ Раздела <b>4.2</b>	Всего листов раздела <b>4.2</b> : ___	Всего разделов: ___	Всего листов выписки: ___
<b>29.06.2019 № 99/2019/269975739</b>			
Кадастровый номер:		<b>23:40:0407009:31</b>	

Номер точки	Координаты, м		Описание закрепления на местности	Средняя квадратическая погрешность определения координат характерных точек границы части земельного участка, м
	X	Y		
1	2	3	4	5
136	428344.84	1305970.71	данные отсутствуют	0.3
137	428351.79	1305965.04	данные отсутствуют	0.3
138	428345.47	1305973.82	данные отсутствуют	0.3
139	428341.84	1305976.87	данные отсутствуют	0.3
140	428340.01	1305974.55	данные отсутствуют	0.3
141	428343.69	1305971.55	данные отсутствуют	0.3
142	428341.69	1305979.19	данные отсутствуют	0.3
143	428339.49	1305981.08	данные отсутствуют	0.3
144	428336.37	1305977.5	данные отсутствуют	0.3
145	428338.66	1305975.67	данные отсутствуют	0.3
146	428331.48	1305978.28	данные отсутствуют	0.3
147	428335.52	1305982.8	данные отсутствуют	0.3
148	428330.71	1305986.99	данные отсутствуют	0.3
149	428326.7	1305982.44	данные отсутствуют	0.3
150	428312	1306003.15	данные отсутствуют	0.3
151	428307.99	1305998.55	данные отсутствуют	0.3
152	428312.86	1305994.44	данные отсутствуют	0.3

Государственный регистратор		ФГИС ЕГРН
полное наименование должности	подпись	инициалы, фамилия

М.П.



Выписка из Единого государственного реестра недвижимости об объекте недвижимости  
**Сведения о частях земельного участка**

<b>Земельный участок</b>			
(вид объекта недвижимости)			
Лист № ___ Раздела <b>4.2</b>	Всего листов раздела <b>4.2</b> : ___	Всего разделов: ___	Всего листов выписки: ___
<b>29.06.2019 № 99/2019/269975739</b>			
Кадастровый номер:		<b>23:40:0407009:31</b>	

Номер точки	Координаты, м		Описание закрепления на местности	Средняя квадратическая погрешность определения координат характерных точек границы части земельного участка, м
	X	Y		
1	2	3	4	5
153	428316.77	1305999	данные отсутствуют	0.3
154	428309.1	1306005.76	данные отсутствуют	0.3
155	428304.35	1306009.72	данные отсутствуют	0.3
156	428300.92	1306005.52	данные отсутствуют	0.3
157	428305.72	1306001.62	данные отсутствуют	0.3
158	428297.56	1306016.59	данные отсутствуют	0.3
159	428300.06	1306014.11	данные отсутствуют	0.3
160	428305.02	1306019.12	данные отсутствуют	0.3
161	428302.38	1306021.65	данные отсутствуют	0.3
162	428299.15	1306012.85	данные отсутствуют	0.3
163	428296.51	1306015.43	данные отсутствуют	0.3
164	428291.74	1306010.13	данные отсутствуют	0.3
165	428294.28	1306007.74	данные отсутствуют	0.3
166	428294.95	1305999.57	данные отсутствуют	0.3
167	428299.02	1306005.95	данные отсутствуют	0.3
168	428296.49	1306007.63	данные отсутствуют	0.3
169	428292.44	1306001.29	данные отсутствуют	0.3

Государственный регистратор		ФГИС ЕГРН
полное наименование должности	подпись	инициалы, фамилия

М.П.

Выписка из Единого государственного реестра недвижимости об объекте недвижимости  
**Сведения о частях земельного участка**

<b>Земельный участок</b>			
(вид объекта недвижимости)			
Лист № ____ Раздела <b>4.2</b>	Всего листов раздела <b>4.2</b> : ____	Всего разделов: ____	Всего листов выписки: ____
<b>29.06.2019 № 99/2019/269975739</b>			
Кадастровый номер:		<b>23:40:0407009:31</b>	

Номер точки	Координаты, м		Описание закрепления на местности	Средняя квадратическая погрешность определения координат характерных точек границы части земельного участка, м
	X	Y		
1	2	3	4	5
170	428283	1306000.72	данные отсутствуют	0.3
171	428284.99	1305998.94	данные отсутствуют	0.3
172	428289.91	1306005.19	данные отсутствуют	0.3
173	428287.88	1306006.97	данные отсутствуют	0.3
174	428334.06	1306017.48	данные отсутствуют	0.3
175	428331.46	1306015.03	данные отсутствуют	0.3
176	428335.74	1306010.53	данные отсутствуют	0.3
177	428338.27	1306012.94	данные отсутствуют	0.3
178	428325.51	1305991.5	данные отсутствуют	0.3
179	428320.69	1305995.66	данные отсутствуют	0.3
180	428316.7	1305991.08	данные отсутствуют	0.3
181	428321.51	1305986.93	данные отсутствуют	0.3
182	428337.31	1305969.87	данные отсутствуют	0.3
183	428329.66	1305961.89	данные отсутствуют	0.3
184	428331.94	1305959.72	данные отсутствуют	0.3
185	428339.58	1305967.73	данные отсутствуют	0.3
186	428335.05	1305972.27	данные отсутствуют	0.3

Государственный регистратор		ФГИС ЕГРН
полное наименование должности	подпись	инициалы, фамилия

М.П.

Выписка из Единого государственного реестра недвижимости об объекте недвижимости  
**Сведения о частях земельного участка**

<b>Земельный участок</b>			
(вид объекта недвижимости)			
Лист № ____ Раздела <b>4.2</b>	Всего листов раздела <b>4.2</b> : ____	Всего разделов: ____	Всего листов выписки: ____
<b>29.06.2019 № 99/2019/269975739</b>			
Кадастровый номер:		<b>23:40:0407009:31</b>	

Номер точки	Координаты, м		Описание закрепления на местности	Средняя квадратическая погрешность определения координат характерных точек границы части земельного участка, м
	X	Y		
1	2	3	4	5
187	428332.98	1305974.04	данные отсутствуют	0.3
188	428329.02	1305969.48	данные отсутствуют	0.3
189	428331.1	1305967.79	данные отсутствуют	0.3
190	428327.46	1305975.96	данные отсутствуют	0.3
191	428323.41	1305971.56	данные отсутствуют	0.3
192	428325.47	1305969.64	данные отсутствуют	0.3
193	428329.52	1305974.12	данные отсутствуют	0.3
194	428326.19	1305977.14	данные отсутствуют	0.3
195	428324.19	1305979.01	данные отсутствуют	0.3
196	428320.1	1305974.62	данные отсутствуют	0.3
197	428322.1	1305972.69	данные отсутствуют	0.3
198	428320.54	1305982.17	данные отсутствуют	0.3
199	428316.35	1305977.96	данные отсутствуют	0.3
200	428318.33	1305975.97	данные отсутствуют	0.3
201	428322.51	1305980.32	данные отсутствуют	0.3
202	428318.47	1305983.81	данные отсутствуют	0.3
203	428316.23	1305985.88	данные отсутствуют	0.3

Государственный регистратор		ФГИС ЕГРН
полное наименование должности	подпись	инициалы, фамилия

М.П.

Выписка из Единого государственного реестра недвижимости об объекте недвижимости  
**Сведения о частях земельного участка**

<b>Земельный участок</b>			
(вид объекта недвижимости)			
Лист № ____ Раздела <b>4.2</b>	Всего листов раздела <b>4.2</b> : ____	Всего разделов: ____	Всего листов выписки: ____
<b>29.06.2019 № 99/2019/269975739</b>			
Кадастровый номер:		<b>23:40:0407009:31</b>	

Номер точки	Координаты, м		Описание закрепления на местности	Средняя квадратическая погрешность определения координат характерных точек границы части земельного участка, м
	X	Y		
1	2	3	4	5
204	428312.14	1305981.3	данные отсутствуют	0.3
205	428314.44	1305979.25	данные отсутствуют	0.3
206	428327.28	1305963.57	данные отсутствуют	0.3
207	428325.43	1305961.55	данные отсутствуют	0.3
208	428329.93	1305957.54	данные отсутствуют	0.3
209	428331.72	1305959.51	данные отсутствуют	0.3
210	428328.98	1305956.92	данные отсутствуют	0.3
211	428327.48	1305959.7	данные отсутствуют	0.3
212	428317.84	1305954.4	данные отсутствуют	0.3
213	428319.38	1305951.66	данные отсутствуют	0.3
214	428323.18	1305960.98	данные отсутствуют	0.3
215	428315.08	1305968.55	данные отсутствуют	0.3
216	428312.94	1305966.31	данные отсутствуют	0.3
217	428321.03	1305958.8	данные отсутствуют	0.3
218	428310.31	1305962.81	данные отсутствуют	0.3
219	428308.33	1305960.42	данные отсутствуют	0.3
220	428316.85	1305953.51	данные отсутствуют	0.3

Государственный регистратор		ФГИС ЕГРН
полное наименование должности	подпись	инициалы, фамилия

М.П.

Выписка из Единого государственного реестра недвижимости об объекте недвижимости  
**Сведения о частях земельного участка**

<b>Земельный участок</b>			
(вид объекта недвижимости)			
Лист № ____ Раздела <b>4.2</b>	Всего листов раздела <b>4.2</b> : ____	Всего разделов: ____	Всего листов выписки: ____
<b>29.06.2019 № 99/2019/269975739</b>			
Кадастровый номер:		<b>23:40:0407009:31</b>	

Номер точки	Координаты, м		Описание закрепления на местности	Средняя квадратическая погрешность определения координат характерных точек границы части земельного участка, м
	X	Y		
1	2	3	4	5
221	428318.81	1305955.94	данные отсутствуют	0.3
222	428315.76	1305975.19	данные отсутствуют	0.3
223	428311.43	1305979.37	данные отсутствуют	0.3
224	428309.53	1305977.44	данные отсутствуют	0.3
225	428313.91	1305973.24	данные отсутствуют	0.3
226	428312.89	1305973	данные отсутствуют	0.3
227	428310.78	1305975.07	данные отсутствуют	0.3
228	428307.81	1305971.92	данные отсутствуют	0.3
229	428309.92	1305969.88	данные отсутствуют	0.3
230	428305.72	1305979.32	данные отсутствуют	0.3
231	428303.73	1305977.2	данные отсутствуют	0.3
232	428307.21	1305974	данные отсутствуют	0.3
233	428309.17	1305976.1	данные отсутствуют	0.3
234	428300.64	1305985.65	данные отсутствуют	0.3
235	428297.44	1305982.17	данные отсутствуют	0.3
236	428299.58	1305980.22	данные отсутствуют	0.3
237	428302.77	1305983.69	данные отсутствуют	0.3

Государственный регистратор		ФГИС ЕГРН
полное наименование должности	подпись	инициалы, фамилия

М.П.

Выписка из Единого государственного реестра недвижимости об объекте недвижимости  
**Сведения о частях земельного участка**

<b>Земельный участок</b>			
(вид объекта недвижимости)			
Лист № ___ Раздела <b>4.2</b>	Всего листов раздела <b>4.2</b> : ___	Всего разделов: ___	Всего листов выписки: ___
<b>29.06.2019 № 99/2019/269975739</b>			
Кадастровый номер:		<b>23:40:0407009:31</b>	

Номер точки	Координаты, м		Описание закрепления на местности	Средняя квадратическая погрешность определения координат характерных точек границы части земельного участка, м
	X	Y		
1	2	3	4	5
238	428286.17	1305992.98	данные отсутствуют	0.3
239	428288.23	1305991.42	данные отсутствуют	0.3
240	428291.41	1305995.56	данные отсутствуют	0.3
241	428289.37	1305997.16	данные отсутствуют	0.3
242	428301.03	1305966.62	данные отсутствуют	0.3
243	428303.69	1305964.37	данные отсутствуют	0.3
244	428305.31	1305966.23	данные отсутствуют	0.3
245	428302.66	1305968.53	данные отсутствуют	0.3
246	428303.16	1305970.06	данные отсутствуют	0.3
247	428300.71	1305972.13	данные отсутствуют	0.3
248	428298.06	1305969.01	данные отсутствуют	0.3
249	428300.45	1305967.08	данные отсутствуют	0.3
250	428300.18	1305972.54	данные отсутствуют	0.3
251	428297.73	1305974.66	данные отсутствуют	0.3
252	428295.17	1305971.54	данные отсутствуют	0.3
253	428297.52	1305969.52	данные отсутствуют	0.3
254	428294.69	1305971.82	данные отсутствуют	0.3

Государственный регистратор		ФГИС ЕГРН
полное наименование должности	подпись	инициалы, фамилия

М.П.

Выписка из Единого государственного реестра недвижимости об объекте недвижимости  
**Сведения о частях земельного участка**

<b>Земельный участок</b>			
(вид объекта недвижимости)			
Лист № ____ Раздела <b>4.2</b>	Всего листов раздела <b>4.2</b> : ____	Всего разделов: ____	Всего листов выписки: ____
<b>29.06.2019 № 99/2019/269975739</b>			
Кадастровый номер:		<b>23:40:0407009:31</b>	

Номер точки	Координаты, м		Описание закрепления на местности	Средняя квадратическая погрешность определения координат характерных точек границы части земельного участка, м
	X	Y		
1	2	3	4	5
255	428297.31	1305975.02	данные отсутствуют	0.3
256	428294.9	1305977.09	данные отсутствуют	0.3
257	428292.23	1305974	данные отсутствуют	0.3
258	428293.85	1305977.91	данные отсутствуют	0.3
259	428291.36	1305979.82	данные отсутствуют	0.3
260	428288.75	1305976.79	данные отсутствуют	0.3
261	428291.22	1305974.82	данные отсутствуют	0.3
262	428290.74	1305980.43	данные отсутствуют	0.3
263	428288.4	1305982.48	данные отсутствуют	0.3
264	428285.7	1305979.5	данные отсутствуют	0.3
265	428287.98	1305977.51	данные отсутствуют	0.3
266	428296.28	1305987.49	данные отсутствуют	0.3
267	428294.17	1305989.54	данные отсутствуют	0.3
268	428291.02	1305986.04	данные отсутствуют	0.3
269	428293.14	1305984.05	данные отсутствуют	0.3
270	428351.39	1305987.62	данные отсутствуют	0.3
271	428349.11	1305985.1	данные отсутствуют	0.3

Государственный регистратор		ФГИС ЕГРН
полное наименование должности	подпись	инициалы, фамилия

М.П.

Выписка из Единого государственного реестра недвижимости об объекте недвижимости  
**Сведения о частях земельного участка**

<b>Земельный участок</b>			
(вид объекта недвижимости)			
Лист № ___ Раздела <b>4.2</b>	Всего листов раздела <b>4.2</b> : ___	Всего разделов: ___	Всего листов выписки: ___
<b>29.06.2019 № 99/2019/269975739</b>			
Кадастровый номер:		<b>23:40:0407009:31</b>	

Номер точки	Координаты, м		Описание закрепления на местности	Средняя квадратическая погрешность определения координат характерных точек границы части земельного участка, м
	X	Y		
1	2	3	4	5
272	428353.21	1305981.48	данные отсутствуют	0.3
273	428355.42	1305984.06	данные отсутствуют	0.3
274	428332.92	1305942.03	данные отсутствуют	0.3
275	428334.6	1305939.6	данные отсутствуют	0.3
276	428340.63	1305943.76	данные отсутствуют	0.3
277	428338.86	1305946.2	данные отсутствуют	0.3
278	428325.55	1305937.04	данные отсутствуют	0.3
279	428327.22	1305934.59	данные отсутствуют	0.3
280	428333.15	1305938.76	данные отсутствуют	0.3
281	428331.48	1305941.15	данные отсутствуют	0.3
282	428317.87	1305931.74	данные отсутствуют	0.3
283	428319.54	1305929.33	данные отсутствуют	0.3
284	428325.5	1305933.46	данные отсутствуют	0.3
285	428323.86	1305935.89	данные отсутствуют	0.3
286	428310.52	1305926.62	данные отсутствуют	0.3
287	428312.13	1305924.19	данные отсутствуют	0.3
288	428318.22	1305928.34	данные отсутствуют	0.3

Государственный регистратор		ФГИС ЕГРН
полное наименование должности	подпись	инициалы, фамилия

М.П.



Выписка из Единого государственного реестра недвижимости об объекте недвижимости  
**Сведения о частях земельного участка**

<b>Земельный участок</b>			
(вид объекта недвижимости)			
Лист № ___ Раздела <b>4.2</b>	Всего листов раздела <b>4.2</b> : ___	Всего разделов: ___	Всего листов выписки: ___
<b>29.06.2019 № 99/2019/269975739</b>			
Кадастровый номер:		<b>23:40:0407009:31</b>	

Номер точки	Координаты, м		Описание закрепления на местности	Средняя квадратическая погрешность определения координат характерных точек границы части земельного участка, м
	X	Y		
1	2	3	4	5
289	428316.55	1305930.84	данные отсутствуют	0.3
290	428303.28	1305921.45	данные отсутствуют	0.3
291	428305	1305919.01	данные отсутствуют	0.3
292	428310.94	1305923.36	данные отсутствуют	0.3
293	428309.22	1305925.7	данные отсутствуют	0.3
294	428295.26	1305959.78	данные отсутствуют	0.3
295	428297.83	1305957.53	данные отсутствуют	0.3
296	428302.49	1305962.89	данные отсутствуют	0.3
297	428299.9	1305965.16	данные отсутствуют	0.3
298	428296.78	1305967.99	данные отсутствуют	0.3
299	428292.16	1305962.61	данные отсутствуют	0.3
300	428294.62	1305960.44	данные отсутствуют	0.3
301	428299.23	1305965.79	данные отсутствуют	0.3
302	428286.62	1305975.78	данные отсутствуют	0.3
303	428282.34	1305970.07	данные отсутствуют	0.3
304	428284.92	1305968.16	данные отсутствуют	0.3
305	428289.12	1305973.94	данные отсутствуют	0.3

Государственный регистратор		ФГИС ЕГРН
полное наименование должности	подпись	инициалы, фамилия

М.П.

Выписка из Единого государственного реестра недвижимости об объекте недвижимости  
**Сведения о частях земельного участка**

<b>Земельный участок</b>			
(вид объекта недвижимости)			
Лист № ____ Раздела <b>4.2</b>	Всего листов раздела <b>4.2</b> : ____	Всего разделов: ____	Всего листов выписки: ____
<b>29.06.2019 № 99/2019/269975739</b>			
Кадастровый номер:		<b>23:40:0407009:31</b>	

Номер точки	Координаты, м		Описание закрепления на местности	Средняя квадратическая погрешность определения координат характерных точек границы части земельного участка, м
	X	Y		
1	2	3	4	5
306	428276.49	1305981.66	данные отсутствуют	0.3
307	428278.69	1305979.85	данные отсутствуют	0.3
308	428282.62	1305984.43	данные отсутствуют	0.3
309	428280.32	1305986.44	данные отсутствуют	0.3
310	428270.31	1305974.39	данные отсутствуют	0.3
311	428272.56	1305972.55	данные отсутствуют	0.3
312	428276.34	1305977.15	данные отсутствуют	0.3
313	428274.08	1305979.05	данные отсутствуют	0.3
314	428261.39	1305968.78	данные отсутствуют	0.3
315	428262.87	1305966.53	данные отсутствуют	0.3
316	428268.95	1305970.61	данные отсутствуют	0.3
317	428267.4	1305973	данные отсутствуют	0.3
318	428254.05	1305963.55	данные отсутствуют	0.3
319	428255.73	1305961.21	данные отсутствуют	0.3
320	428259.83	1305964.2	данные отсутствуют	0.3
321	428258.23	1305966.48	данные отсутствуют	0.3
322	428247.15	1305958.47	данные отсутствуют	0.3

Государственный регистратор		ФГИС ЕГРН
полное наименование должности	подпись	инициалы, фамилия

М.П.

Выписка из Единого государственного реестра недвижимости об объекте недвижимости  
**Сведения о частях земельного участка**

<b>Земельный участок</b>			
(вид объекта недвижимости)			
Лист № ____ Раздела <b>4.2</b>	Всего листов раздела <b>4.2</b> : ____	Всего разделов: ____	Всего листов выписки: ____
<b>29.06.2019 № 99/2019/269975739</b>			
Кадастровый номер:		<b>23:40:0407009:31</b>	

Номер точки	Координаты, м		Описание закрепления на местности	Средняя квадратическая погрешность определения координат характерных точек границы части земельного участка, м
	X	Y		
1	2	3	4	5
323	428248.81	1305956.11	данные отсутствуют	0.3
324	428252.91	1305959.04	данные отсутствуют	0.3
325	428251.34	1305961.35	данные отсутствуют	0.3
326	428240.29	1305953.6	данные отсутствуют	0.3
327	428242.02	1305951.11	данные отсутствуют	0.3
328	428246.46	1305954.23	данные отсутствуют	0.3
329	428244.72	1305956.73	данные отсутствуют	0.3
330	428233.35	1305948.96	данные отсутствуют	0.3
331	428235.03	1305946.4	данные отсутствуют	0.3
332	428239.61	1305949.31	данные отсутствуют	0.3
333	428237.92	1305951.85	данные отсутствуют	0.3
334	428217.85	1305938.15	данные отсутствуют	0.3
335	428219.5	1305935.6	данные отсутствуют	0.3
336	428224.97	1305939.06	данные отсутствуют	0.3
337	428223.31	1305941.6	данные отсутствуют	0.3
338	428225.58	1305943.14	данные отсутствуют	0.3
339	428227.4	1305940.64	данные отсутствуют	0.3

Государственный регистратор		ФГИС ЕГРН
полное наименование должности	подпись	инициалы, фамилия

М.П.

Выписка из Единого государственного реестра недвижимости об объекте недвижимости  
**Сведения о частях земельного участка**

<b>Земельный участок</b>			
(вид объекта недвижимости)			
Лист № ___ Раздела <b>4.2</b>	Всего листов раздела <b>4.2</b> : ___	Всего разделов: ___	Всего листов выписки: ___
<b>29.06.2019 № 99/2019/269975739</b>			
Кадастровый номер:		<b>23:40:0407009:31</b>	

Номер точки	Координаты, м		Описание закрепления на местности	Средняя квадратическая погрешность определения координат характерных точек границы части земельного участка, м
	X	Y		
1	2	3	4	5
340	428232.62	1305944.54	данные отсутствуют	0.3
341	428230.94	1305946.89	данные отсутствуют	0.3
342	428209.22	1305933.26	данные отсутствуют	0.3
343	428211.06	1305930.26	данные отсутствуют	0.3
344	428216.94	1305933.97	данные отсутствуют	0.3
345	428215.08	1305937	данные отсутствуют	0.3
346	428201.7	1305927.53	данные отсутствуют	0.3
347	428203.21	1305925.15	данные отсутствуют	0.3
348	428208.64	1305928.65	данные отсутствуют	0.3
349	428207.13	1305930.99	данные отсутствуют	0.3
350	428193.93	1305922.38	данные отсутствуют	0.3
351	428195.48	1305919.96	данные отсутствуют	0.3
352	428200.91	1305923.51	данные отсутствуют	0.3
353	428199.36	1305925.9	данные отсутствуют	0.3
354	428186.36	1305917.53	данные отсутствуют	0.3
355	428188.09	1305914.94	данные отсутствуют	0.3
356	428193.14	1305918.42	данные отсутствуют	0.3

Государственный регистратор		ФГИС ЕГРН
полное наименование должности	подпись	инициалы, фамилия

М.П.

Выписка из Единого государственного реестра недвижимости об объекте недвижимости  
**Сведения о частях земельного участка**

<b>Земельный участок</b>			
(вид объекта недвижимости)			
Лист № ___ Раздела <b>4.2</b>	Всего листов раздела <b>4.2</b> : ___	Всего разделов: ___	Всего листов выписки: ___
<b>29.06.2019 № 99/2019/269975739</b>			
Кадастровый номер:		<b>23:40:0407009:31</b>	

Номер точки	Координаты, м		Описание закрепления на местности	Средняя квадратическая погрешность определения координат характерных точек границы части земельного участка, м
	X	Y		
1	2	3	4	5
357	428191.38	1305921.05	данные отсутствуют	0.3
358	428184.68	1305916.44	данные отсутствуют	0.3
359	428180.78	1305913.82	данные отсутствуют	0.3
360	428182.56	1305911.22	данные отсутствуют	0.3
361	428186.35	1305913.88	данные отсутствуют	0.3
362	428285.97	1305947.02	данные отсутствуют	0.3
363	428287.93	1305944.55	данные отсутствуют	0.3
364	428292.72	1305948.31	данные отсутствуют	0.3
365	428290.74	1305950.65	данные отсутствуют	0.3
366	428278.33	1305941.52	данные отсутствуют	0.3
367	428280	1305938.97	данные отсутствуют	0.3
368	428286.38	1305943.31	данные отсутствуют	0.3
369	428284.66	1305945.78	данные отсутствуют	0.3
370	428280.09	1305905.4	данные отсутствуют	0.3
371	428283.59	1305910.59	данные отсутствуют	0.3
372	428280.6	1305912.56	данные отсутствуют	0.3
373	428277.21	1305907.4	данные отсутствуют	0.3

Государственный регистратор		ФГИС ЕГРН
полное наименование должности	подпись	инициалы, фамилия

М.П.

Выписка из Единого государственного реестра недвижимости об объекте недвижимости  
**Сведения о частях земельного участка**

<b>Земельный участок</b>			
(вид объекта недвижимости)			
Лист № ____ Раздела <b>4.2</b>	Всего листов раздела <b>4.2</b> : ____	Всего разделов: ____	Всего листов выписки: ____
<b>29.06.2019 № 99/2019/269975739</b>			
Кадастровый номер:		<b>23:40:0407009:31</b>	

Номер точки	Координаты, м		Описание закрепления на местности	Средняя квадратическая погрешность определения координат характерных точек границы части земельного участка, м
	X	Y		
1	2	3	4	5
374	428228.71	1305874.1	данные отсутствуют	0.3
375	428237.99	1305868.96	данные отсутствуют	0.3
376	428240.91	1305874.33	данные отсутствуют	0.3
377	428231.71	1305879.59	данные отсутствуют	0.3
378	428235.07	1305865.56	данные отсутствуют	0.3
379	428233.05	1305867.39	данные отсутствуют	0.3
380	428229.96	1305864.1	данные отсутствуют	0.3
381	428232.01	1305862.24	данные отсутствуют	0.3
382	428307.83	1305863.93	данные отсутствуют	0.3
383	428309.8	1305861.59	данные отсутствуют	0.3
384	428314.37	1305865.45	данные отсутствуют	0.3
385	428312.41	1305867.75	данные отсутствуют	0.3
386	428295.92	1305852.05	данные отсутствуют	0.3
387	428298.12	1305850	данные отсутствуют	0.3
388	428302.66	1305854.91	данные отсутствуют	0.3
389	428300.44	1305857	данные отсутствуют	0.3
390	428278.12	1305863.05	данные отсутствуют	0.3

Государственный регистратор		ФГИС ЕГРН
полное наименование должности	подпись	инициалы, фамилия

М.П.

Выписка из Единого государственного реестра недвижимости об объекте недвижимости  
**Сведения о частях земельного участка**

<b>Земельный участок</b>			
(вид объекта недвижимости)			
Лист № ___ Раздела <b>4.2</b>	Всего листов раздела <b>4.2</b> : ___	Всего разделов: ___	Всего листов выписки: ___
<b>29.06.2019 № 99/2019/269975739</b>			
Кадастровый номер:		<b>23:40:0407009:31</b>	

Номер точки	Координаты, м		Описание закрепления на местности	Средняя квадратическая погрешность определения координат характерных точек границы части земельного участка, м
	X	Y		
1	2	3	4	5
391	428275.26	1305866.2	данные отсутствуют	0.3
392	428271.27	1305862.52	данные отсутствуют	0.3
393	428273.97	1305859.32	данные отсутствуют	0.3
394	428235.1	1305854.32	данные отсутствуют	0.3
395	428237.1	1305852.43	данные отсутствуют	0.3
396	428241.42	1305856.57	данные отсутствуют	0.3
397	428239.52	1305858.46	данные отсутствуют	0.3
398	428262.68	1305850.12	данные отсутствуют	0.3
399	428264.38	1305847.89	данные отсутствуют	0.3
400	428270.68	1305852.74	данные отсутствуют	0.3
401	428268.9	1305854.9	данные отсутствуют	0.3

Государственный регистратор		ФГИС ЕГРН
полное наименование должности	подпись	инициалы, фамилия

М.П.

Выписка из Единого государственного реестра недвижимости об объекте недвижимости  
Сведения о частях земельного участка

<b>Земельный участок</b>				
(вид объекта недвижимости)				
Лист № ____ Раздела <b>4.2</b>		Всего листов раздела <b>4.2</b> : ____		Всего разделов: ____
Всего листов выписки: ____				
<b>29.06.2019 № 99/2019/269975739</b>				
Кадастровый номер:			<b>23:40:0407009:31</b>	
Сведения о характерных точках границы части (частей) земельного участка				
Учетный номер части: 46				
Система координат: МСК 23, зона 1				
Зона №				
Номер точки	Координаты, м		Описание закрепления на местности	Средняя квадратическая погрешность определения координат характерных точек границы части земельного участка, м
	X	Y		
1	2	3	4	5
18	428270.18	1305928.09	данные отсутствуют	0.3
19	428278.52	1305933.91	данные отсутствуют	0.3
20	428274.2	1305940.15	данные отсутствуют	0.3
21	428265.81	1305934.39	данные отсутствуют	0.3
22	428402	1305962.18	данные отсутствуют	0.3
23	428399.77	1305964.35	данные отсутствуют	0.3
24	428397.55	1305962.06	данные отсутствуют	0.3
25	428399.77	1305959.87	данные отсутствуют	0.3
26	428392.83	1305985.84	данные отсутствуют	0.3
27	428390.1	1305984.67	данные отсутствуют	0.3
28	428396.01	1305970.83	данные отсутствуют	0.3
29	428398.77	1305971.99	данные отсутствуют	0.3
30	428379.22	1305989.88	данные отсутствуют	0.3
31	428377.08	1305992	данные отсутствуют	0.3
32	428374.19	1305988.99	данные отсутствуют	0.3
33	428376.42	1305986.89	данные отсутствуют	0.3
Государственный регистратор			ФГИС ЕГРН	
полное наименование должности			подпись	
			инициалы, фамилия	

М.П.



Выписка из Единого государственного реестра недвижимости об объекте недвижимости  
**Сведения о частях земельного участка**

<b>Земельный участок</b>			
(вид объекта недвижимости)			
Лист № ___ Раздела <b>4.2</b>	Всего листов раздела <b>4.2</b> : ___	Всего разделов: ___	Всего листов выписки: ___
<b>29.06.2019 № 99/2019/269975739</b>			
Кадастровый номер:		<b>23:40:0407009:31</b>	

Номер точки	Координаты, м		Описание закрепления на местности	Средняя квадратическая погрешность определения координат характерных точек границы части земельного участка, м
	X	Y		
1	2	3	4	5
34	428373.66	1306003.93	данные отсутствуют	0.3
35	428370	1306007.65	данные отсутствуют	0.3
36	428367.68	1306005.4	данные отсутствуют	0.3
37	428371.32	1306001.6	данные отсутствуют	0.3
38	428368.61	1306009.95	данные отсутствуют	0.3
39	428360.35	1306018.13	данные отсутствуют	0.3
40	428357.52	1306015.45	данные отсутствуют	0.3
41	428365.82	1306007.18	данные отсутствуют	0.3
42	428358.15	1306020.05	данные отсутствуют	0.3
43	428353.77	1306024.34	данные отсутствуют	0.3
44	428351.12	1306021.58	данные отсутствуют	0.3
45	428355.4	1306017.32	данные отсутствуют	0.3
46	428351.63	1306026.35	данные отсутствуют	0.3
47	428347.19	1306030.47	данные отсутствуют	0.3
48	428344.61	1306027.85	данные отсутствуют	0.3
49	428348.93	1306023.69	данные отсутствуют	0.3
50	428340.39	1306036.94	данные отсутствуют	0.3

Государственный регистратор		ФГИС ЕГРН
полное наименование должности	подпись	инициалы, фамилия

М.П.

Выписка из Единого государственного реестра недвижимости об объекте недвижимости  
**Сведения о частях земельного участка**

<b>Земельный участок</b>			
(вид объекта недвижимости)			
Лист № ___ Раздела <b>4.2</b>	Всего листов раздела <b>4.2</b> : ___	Всего разделов: ___	Всего листов выписки: ___
<b>29.06.2019 № 99/2019/269975739</b>			
Кадастровый номер:		<b>23:40:0407009:31</b>	

Номер точки	Координаты, м		Описание закрепления на местности	Средняя квадратическая погрешность определения координат характерных точек границы части земельного участка, м
	X	Y		
1	2	3	4	5
51	428337.96	1306034.18	данные отсутствуют	0.3
52	428342.36	1306029.95	данные отсутствуют	0.3
53	428344.84	1306032.58	данные отсутствуют	0.3
54	428370.13	1305971.52	данные отсутствуют	0.3
55	428377.37	1305978.5	данные отсутствуют	0.3
56	428374.98	1305980.85	данные отсутствуют	0.3
57	428367.81	1305973.93	данные отсутствуют	0.3
58	428353.94	1305991.52	данные отсутствуют	0.3
59	428352.29	1305989.61	данные отсутствуют	0.3
60	428356.39	1305986.04	данные отсутствуют	0.3
61	428358.01	1305987.9	данные отсутствуют	0.3
62	428349.93	1305996.49	данные отсутствуют	0.3
63	428348.24	1305994.81	данные отсутствуют	0.3
64	428352.33	1305991.1	данные отсутствуют	0.3
65	428354	1305992.89	данные отсутствуют	0.3
66	428340.41	1306010.75	данные отсутствуют	0.3
67	428337.83	1306008.32	данные отсутствуют	0.3

Государственный регистратор		ФГИС ЕГРН
полное наименование должности	подпись	инициалы, фамилия

М.П.

Выписка из Единого государственного реестра недвижимости об объекте недвижимости  
**Сведения о частях земельного участка**

<b>Земельный участок</b>			
(вид объекта недвижимости)			
Лист № ___ Раздела <b>4.2</b>	Всего листов раздела <b>4.2</b> : ___	Всего разделов: ___	Всего листов выписки: ___
<b>29.06.2019 № 99/2019/269975739</b>			
Кадастровый номер:		<b>23:40:0407009:31</b>	

Номер точки	Координаты, м		Описание закрепления на местности	Средняя квадратическая погрешность определения координат характерных точек границы части земельного участка, м
	X	Y		
1	2	3	4	5
68	428342.18	1306003.64	данные отсутствуют	0.3
69	428344.8	1306006.35	данные отсутствуют	0.3
70	428327.46	1306025.99	данные отсутствуют	0.3
71	428324.05	1306022.84	данные отсутствуют	0.3
72	428330.96	1306015.63	данные отсутствуют	0.3
73	428334.37	1306018.74	данные отсутствуют	0.3
74	428324.95	1306033.49	данные отсутствуют	0.3
75	428326.94	1306030.37	данные отсутствуют	0.3
76	428332.08	1306033.89	данные отсутствуют	0.3
77	428330.06	1306037.07	данные отсутствуют	0.3
78	428318.21	1306029.01	данные отсутствуют	0.3
79	428320.23	1306025.96	данные отсутствуют	0.3
80	428325.36	1306029.41	данные отсутствуют	0.3
81	428323.37	1306032.43	данные отсутствуют	0.3
82	428363.87	1305970.48	данные отсутствуют	0.3
83	428366.18	1305968.35	данные отсутствуют	0.3
84	428368.91	1305971.33	данные отсутствуют	0.3

Государственный регистратор		ФГИС ЕГРН
полное наименование должности	подпись	инициалы, фамилия

М.П.

Выписка из Единого государственного реестра недвижимости об объекте недвижимости  
Сведения о частях земельного участка

<b>Земельный участок</b>			
(вид объекта недвижимости)			
Лист № ____ Раздела <b>4.2</b>	Всего листов раздела <b>4.2</b> : ____	Всего разделов: ____	Всего листов выписки: ____
<b>29.06.2019 № 99/2019/269975739</b>			
Кадастровый номер:		<b>23:40:0407009:31</b>	

Номер точки	Координаты, м		Описание закрепления на местности	Средняя квадратическая погрешность определения координат характерных точек границы части земельного участка, м
	X	Y		
1	2	3	4	5
85	428366.58	1305973.47	данные отсутствуют	0.3
86	428360.81	1305973.25	данные отсутствуют	0.3
87	428363.21	1305971.21	данные отсутствуют	0.3
88	428365.85	1305974.3	данные отсутствуют	0.3
89	428363.49	1305976.33	данные отсутствуют	0.3
90	428360.46	1305978.95	данные отсутствуют	0.3
91	428357.79	1305975.88	данные отсутствуют	0.3
92	428360.15	1305973.8	данные отсутствуют	0.3
93	428362.74	1305976.86	данные отсутствуют	0.3
94	428356.07	1305983.45	данные отсутствуют	0.3
95	428353.84	1305980.9	данные отсутствуют	0.3
96	428357.96	1305977.26	данные отсутствуют	0.3
97	428360.25	1305979.77	данные отсутствуют	0.3
98	428345.15	1305993.04	данные отсутствуют	0.3
99	428343.08	1305990.72	данные отсутствуют	0.3
100	428348.49	1305985.88	данные отсутствуют	0.3
101	428350.58	1305988.24	данные отсутствуют	0.3

Государственный регистратор		ФГИС ЕГРН
полное наименование должности	подпись	инициалы, фамилия

М.П.

Выписка из Единого государственного реестра недвижимости об объекте недвижимости  
**Сведения о частях земельного участка**

<b>Земельный участок</b>			
(вид объекта недвижимости)			
Лист № ____ Раздела <b>4.2</b>	Всего листов раздела <b>4.2</b> : ____	Всего разделов: ____	Всего листов выписки: ____
<b>29.06.2019 № 99/2019/269975739</b>			
Кадастровый номер:		<b>23:40:0407009:31</b>	

Номер точки	Координаты, м		Описание закрепления на местности	Средняя квадратическая погрешность определения координат характерных точек границы части земельного участка, м
	X	Y		
1	2	3	4	5
102	428334.54	1306002.11	данные отсутствуют	0.3
103	428332.5	1305999.74	данные отсутствуют	0.3
104	428338.02	1305994.97	данные отсутствуют	0.3
105	428340.02	1305997.26	данные отсутствуют	0.3
106	428318.45	1306016.35	данные отсутствуют	0.3
107	428316.45	1306013.96	данные отсутствуют	0.3
108	428321.79	1306009.15	данные отсутствуют	0.3
109	428323.86	1306011.49	данные отсутствуют	0.3
110	428307	1306022.16	данные отсутствуют	0.3
111	428312.42	1306017.41	данные отсутствуют	0.3
112	428314.53	1306019.72	данные отсутствуют	0.3
113	428309.02	1306024.44	данные отсутствуют	0.3
114	428375.41	1305941.91	данные отсутствуют	0.3
115	428368.44	1305949.16	данные отсутствуют	0.3
116	428366.14	1305946.8	данные отсутствуют	0.3
117	428372.99	1305939.65	данные отсутствуют	0.3
118	428362.3	1305933.62	данные отсутствуют	0.3

Государственный регистратор		ФГИС ЕГРН
полное наименование должности	подпись	инициалы, фамилия

М.П.

Выписка из Единого государственного реестра недвижимости об объекте недвижимости  
**Сведения о частях земельного участка**

<b>Земельный участок</b>			
(вид объекта недвижимости)			
Лист № ____ Раздела <b>4.2</b>	Всего листов раздела <b>4.2</b> : ____	Всего разделов: ____	Всего листов выписки: ____
<b>29.06.2019 № 99/2019/269975739</b>			
Кадастровый номер:		<b>23:40:0407009:31</b>	

Номер точки	Координаты, м		Описание закрепления на местности	Средняя квадратическая погрешность определения координат характерных точек границы части земельного участка, м
	X	Y		
1	2	3	4	5
119	428369.29	1305927.65	данные отсутствуют	0.3
120	428371.31	1305930.23	данные отсутствуют	0.3
121	428364.27	1305936.06	данные отсутствуют	0.3
122	428360.12	1305931.1	данные отсутствуют	0.3
123	428358.35	1305928.87	данные отсутствуют	0.3
124	428361.89	1305925.89	данные отсутствуют	0.3
125	428363.7	1305928.08	данные отсутствуют	0.3
126	428365.09	1305951.87	данные отсутствуют	0.3
127	428359.57	1305957.62	данные отсутствуют	0.3
128	428356.55	1305954.82	данные отсутствуют	0.3
129	428362.15	1305949.02	данные отсутствуют	0.3
130	428356.85	1305965.48	данные отсутствуют	0.3
131	428354.8	1305967.16	данные отсутствуют	0.3
132	428353.45	1305965.41	данные отсутствуют	0.3
133	428355.22	1305963.77	данные отсутствуют	0.3
134	428353.67	1305967.3	данные отсутствуют	0.3
135	428346.69	1305973.03	данные отсутствуют	0.3

Государственный регистратор		ФГИС ЕГРН
полное наименование должности	подпись	инициалы, фамилия

М.П.

Выписка из Единого государственного реестра недвижимости об объекте недвижимости  
**Сведения о частях земельного участка**

<b>Земельный участок</b>			
(вид объекта недвижимости)			
Лист № ____ Раздела <b>4.2</b>	Всего листов раздела <b>4.2</b> : ____	Всего разделов: ____	Всего листов выписки: ____
<b>29.06.2019 № 99/2019/269975739</b>			
Кадастровый номер:		<b>23:40:0407009:31</b>	

Номер точки	Координаты, м		Описание закрепления на местности	Средняя квадратическая погрешность определения координат характерных точек границы части земельного участка, м
	X	Y		
1	2	3	4	5
136	428344.84	1305970.71	данные отсутствуют	0.3
137	428351.79	1305965.04	данные отсутствуют	0.3
138	428345.47	1305973.82	данные отсутствуют	0.3
139	428341.84	1305976.87	данные отсутствуют	0.3
140	428340.01	1305974.55	данные отсутствуют	0.3
141	428343.69	1305971.55	данные отсутствуют	0.3
142	428341.69	1305979.19	данные отсутствуют	0.3
143	428339.49	1305981.08	данные отсутствуют	0.3
144	428336.37	1305977.5	данные отсутствуют	0.3
145	428338.66	1305975.67	данные отсутствуют	0.3
146	428331.48	1305978.28	данные отсутствуют	0.3
147	428335.52	1305982.8	данные отсутствуют	0.3
148	428330.71	1305986.99	данные отсутствуют	0.3
149	428326.7	1305982.44	данные отсутствуют	0.3
150	428312	1306003.15	данные отсутствуют	0.3
151	428307.99	1305998.55	данные отсутствуют	0.3
152	428312.86	1305994.44	данные отсутствуют	0.3

Государственный регистратор		ФГИС ЕГРН
полное наименование должности	подпись	инициалы, фамилия

М.П.

Выписка из Единого государственного реестра недвижимости об объекте недвижимости  
**Сведения о частях земельного участка**

<b>Земельный участок</b>			
(вид объекта недвижимости)			
Лист № ___ Раздела <b>4.2</b>	Всего листов раздела <b>4.2</b> : ___	Всего разделов: ___	Всего листов выписки: ___
<b>29.06.2019 № 99/2019/269975739</b>			
Кадастровый номер:		<b>23:40:0407009:31</b>	

Номер точки	Координаты, м		Описание закрепления на местности	Средняя квадратическая погрешность определения координат характерных точек границы части земельного участка, м
	X	Y		
1	2	3	4	5
153	428316.77	1305999	данные отсутствуют	0.3
154	428309.1	1306005.76	данные отсутствуют	0.3
155	428304.35	1306009.72	данные отсутствуют	0.3
156	428300.92	1306005.52	данные отсутствуют	0.3
157	428305.72	1306001.62	данные отсутствуют	0.3
158	428297.56	1306016.59	данные отсутствуют	0.3
159	428300.06	1306014.11	данные отсутствуют	0.3
160	428305.02	1306019.12	данные отсутствуют	0.3
161	428302.38	1306021.65	данные отсутствуют	0.3
162	428299.15	1306012.85	данные отсутствуют	0.3
163	428296.51	1306015.43	данные отсутствуют	0.3
164	428291.74	1306010.13	данные отсутствуют	0.3
165	428294.28	1306007.74	данные отсутствуют	0.3
166	428294.95	1305999.57	данные отсутствуют	0.3
167	428299.02	1306005.95	данные отсутствуют	0.3
168	428296.49	1306007.63	данные отсутствуют	0.3
169	428292.44	1306001.29	данные отсутствуют	0.3

Государственный регистратор		ФГИС ЕГРН
полное наименование должности	подпись	инициалы, фамилия

М.П.



Выписка из Единого государственного реестра недвижимости об объекте недвижимости  
**Сведения о частях земельного участка**

<b>Земельный участок</b>			
(вид объекта недвижимости)			
Лист № ___ Раздела <b>4.2</b>	Всего листов раздела <b>4.2</b> : ___	Всего разделов: ___	Всего листов выписки: ___
<b>29.06.2019 № 99/2019/269975739</b>			
Кадастровый номер:		<b>23:40:0407009:31</b>	

Номер точки	Координаты, м		Описание закрепления на местности	Средняя квадратическая погрешность определения координат характерных точек границы части земельного участка, м
	X	Y		
1	2	3	4	5
170	428283	1306000.72	данные отсутствуют	0.3
171	428284.99	1305998.94	данные отсутствуют	0.3
172	428289.91	1306005.19	данные отсутствуют	0.3
173	428287.88	1306006.97	данные отсутствуют	0.3
174	428334.06	1306017.48	данные отсутствуют	0.3
175	428331.46	1306015.03	данные отсутствуют	0.3
176	428335.74	1306010.53	данные отсутствуют	0.3
177	428338.27	1306012.94	данные отсутствуют	0.3
178	428325.51	1305991.5	данные отсутствуют	0.3
179	428320.69	1305995.66	данные отсутствуют	0.3
180	428316.7	1305991.08	данные отсутствуют	0.3
181	428321.51	1305986.93	данные отсутствуют	0.3
182	428337.31	1305969.87	данные отсутствуют	0.3
183	428329.66	1305961.89	данные отсутствуют	0.3
184	428331.94	1305959.72	данные отсутствуют	0.3
185	428339.58	1305967.73	данные отсутствуют	0.3
186	428335.05	1305972.27	данные отсутствуют	0.3

Государственный регистратор		ФГИС ЕГРН
полное наименование должности	подпись	инициалы, фамилия

М.П.

Выписка из Единого государственного реестра недвижимости об объекте недвижимости  
**Сведения о частях земельного участка**

<b>Земельный участок</b>			
(вид объекта недвижимости)			
Лист № ___ Раздела <b>4.2</b>	Всего листов раздела <b>4.2</b> : ___	Всего разделов: ___	Всего листов выписки: ___
<b>29.06.2019 № 99/2019/269975739</b>			
Кадастровый номер:		<b>23:40:0407009:31</b>	

Номер точки	Координаты, м		Описание закрепления на местности	Средняя квадратическая погрешность определения координат характерных точек границы части земельного участка, м
	X	Y		
1	2	3	4	5
187	428332.98	1305974.04	данные отсутствуют	0.3
188	428329.02	1305969.48	данные отсутствуют	0.3
189	428331.1	1305967.79	данные отсутствуют	0.3
190	428327.46	1305975.96	данные отсутствуют	0.3
191	428323.41	1305971.56	данные отсутствуют	0.3
192	428325.47	1305969.64	данные отсутствуют	0.3
193	428329.52	1305974.12	данные отсутствуют	0.3
194	428326.19	1305977.14	данные отсутствуют	0.3
195	428324.19	1305979.01	данные отсутствуют	0.3
196	428320.1	1305974.62	данные отсутствуют	0.3
197	428322.1	1305972.69	данные отсутствуют	0.3
198	428320.54	1305982.17	данные отсутствуют	0.3
199	428316.35	1305977.96	данные отсутствуют	0.3
200	428318.33	1305975.97	данные отсутствуют	0.3
201	428322.51	1305980.32	данные отсутствуют	0.3
202	428318.47	1305983.81	данные отсутствуют	0.3
203	428316.23	1305985.88	данные отсутствуют	0.3

Государственный регистратор		ФГИС ЕГРН
полное наименование должности	подпись	инициалы, фамилия

М.П.

Выписка из Единого государственного реестра недвижимости об объекте недвижимости  
**Сведения о частях земельного участка**

<b>Земельный участок</b>			
(вид объекта недвижимости)			
Лист № ___ Раздела <b>4.2</b>	Всего листов раздела <b>4.2</b> : ___	Всего разделов: ___	Всего листов выписки: ___
<b>29.06.2019 № 99/2019/269975739</b>			
Кадастровый номер:		<b>23:40:0407009:31</b>	

Номер точки	Координаты, м		Описание закрепления на местности	Средняя квадратическая погрешность определения координат характерных точек границы части земельного участка, м
	X	Y		
1	2	3	4	5
204	428312.14	1305981.3	данные отсутствуют	0.3
205	428314.44	1305979.25	данные отсутствуют	0.3
206	428327.28	1305963.57	данные отсутствуют	0.3
207	428325.43	1305961.55	данные отсутствуют	0.3
208	428329.93	1305957.54	данные отсутствуют	0.3
209	428331.72	1305959.51	данные отсутствуют	0.3
210	428328.98	1305956.92	данные отсутствуют	0.3
211	428327.48	1305959.7	данные отсутствуют	0.3
212	428317.84	1305954.4	данные отсутствуют	0.3
213	428319.38	1305951.66	данные отсутствуют	0.3
214	428323.18	1305960.98	данные отсутствуют	0.3
215	428315.08	1305968.55	данные отсутствуют	0.3
216	428312.94	1305966.31	данные отсутствуют	0.3
217	428321.03	1305958.8	данные отсутствуют	0.3
218	428310.31	1305962.81	данные отсутствуют	0.3
219	428308.33	1305960.42	данные отсутствуют	0.3
220	428316.85	1305953.51	данные отсутствуют	0.3

Государственный регистратор		ФГИС ЕГРН
полное наименование должности	подпись	инициалы, фамилия

М.П.

Выписка из Единого государственного реестра недвижимости об объекте недвижимости  
**Сведения о частях земельного участка**

<b>Земельный участок</b>			
(вид объекта недвижимости)			
Лист № ___ Раздела <b>4.2</b>	Всего листов раздела <b>4.2</b> : ___	Всего разделов: ___	Всего листов выписки: ___
<b>29.06.2019 № 99/2019/269975739</b>			
Кадастровый номер:		<b>23:40:0407009:31</b>	

Номер точки	Координаты, м		Описание закрепления на местности	Средняя квадратическая погрешность определения координат характерных точек границы части земельного участка, м
	X	Y		
1	2	3	4	5
221	428318.81	1305955.94	данные отсутствуют	0.3
222	428315.76	1305975.19	данные отсутствуют	0.3
223	428311.43	1305979.37	данные отсутствуют	0.3
224	428309.53	1305977.44	данные отсутствуют	0.3
225	428313.91	1305973.24	данные отсутствуют	0.3
226	428312.89	1305973	данные отсутствуют	0.3
227	428310.78	1305975.07	данные отсутствуют	0.3
228	428307.81	1305971.92	данные отсутствуют	0.3
229	428309.92	1305969.88	данные отсутствуют	0.3
230	428305.72	1305979.32	данные отсутствуют	0.3
231	428303.73	1305977.2	данные отсутствуют	0.3
232	428307.21	1305974	данные отсутствуют	0.3
233	428309.17	1305976.1	данные отсутствуют	0.3
234	428300.64	1305985.65	данные отсутствуют	0.3
235	428297.44	1305982.17	данные отсутствуют	0.3
236	428299.58	1305980.22	данные отсутствуют	0.3
237	428302.77	1305983.69	данные отсутствуют	0.3

Государственный регистратор		ФГИС ЕГРН
полное наименование должности	подпись	инициалы, фамилия

М.П.

Выписка из Единого государственного реестра недвижимости об объекте недвижимости  
**Сведения о частях земельного участка**

<b>Земельный участок</b>			
(вид объекта недвижимости)			
Лист № ____ Раздела <b>4.2</b>	Всего листов раздела <b>4.2</b> : ____	Всего разделов: ____	Всего листов выписки: ____
<b>29.06.2019 № 99/2019/269975739</b>			
Кадастровый номер:		<b>23:40:0407009:31</b>	

Номер точки	Координаты, м		Описание закрепления на местности	Средняя квадратическая погрешность определения координат характерных точек границы части земельного участка, м
	X	Y		
1	2	3	4	5
238	428286.17	1305992.98	данные отсутствуют	0.3
239	428288.23	1305991.42	данные отсутствуют	0.3
240	428291.41	1305995.56	данные отсутствуют	0.3
241	428289.37	1305997.16	данные отсутствуют	0.3
242	428301.03	1305966.62	данные отсутствуют	0.3
243	428303.69	1305964.37	данные отсутствуют	0.3
244	428305.31	1305966.23	данные отсутствуют	0.3
245	428302.66	1305968.53	данные отсутствуют	0.3
246	428303.16	1305970.06	данные отсутствуют	0.3
247	428300.71	1305972.13	данные отсутствуют	0.3
248	428298.06	1305969.01	данные отсутствуют	0.3
249	428300.45	1305967.08	данные отсутствуют	0.3
250	428300.18	1305972.54	данные отсутствуют	0.3
251	428297.73	1305974.66	данные отсутствуют	0.3
252	428295.17	1305971.54	данные отсутствуют	0.3
253	428297.52	1305969.52	данные отсутствуют	0.3
254	428294.69	1305971.82	данные отсутствуют	0.3

Государственный регистратор		ФГИС ЕГРН
полное наименование должности	подпись	инициалы, фамилия

М.П.

Выписка из Единого государственного реестра недвижимости об объекте недвижимости  
**Сведения о частях земельного участка**

<b>Земельный участок</b>			
(вид объекта недвижимости)			
Лист № ____ Раздела <b>4.2</b>	Всего листов раздела <b>4.2</b> : ____	Всего разделов: ____	Всего листов выписки: ____
<b>29.06.2019 № 99/2019/269975739</b>			
Кадастровый номер:		<b>23:40:0407009:31</b>	

Номер точки	Координаты, м		Описание закрепления на местности	Средняя квадратическая погрешность определения координат характерных точек границы части земельного участка, м
	X	Y		
1	2	3	4	5
255	428297.31	1305975.02	данные отсутствуют	0.3
256	428294.9	1305977.09	данные отсутствуют	0.3
257	428292.23	1305974	данные отсутствуют	0.3
258	428293.85	1305977.91	данные отсутствуют	0.3
259	428291.36	1305979.82	данные отсутствуют	0.3
260	428288.75	1305976.79	данные отсутствуют	0.3
261	428291.22	1305974.82	данные отсутствуют	0.3
262	428290.74	1305980.43	данные отсутствуют	0.3
263	428288.4	1305982.48	данные отсутствуют	0.3
264	428285.7	1305979.5	данные отсутствуют	0.3
265	428287.98	1305977.51	данные отсутствуют	0.3
266	428296.28	1305987.49	данные отсутствуют	0.3
267	428294.17	1305989.54	данные отсутствуют	0.3
268	428291.02	1305986.04	данные отсутствуют	0.3
269	428293.14	1305984.05	данные отсутствуют	0.3
270	428351.39	1305987.62	данные отсутствуют	0.3
271	428349.11	1305985.1	данные отсутствуют	0.3

Государственный регистратор		ФГИС ЕГРН
полное наименование должности	подпись	инициалы, фамилия

М.П.

Выписка из Единого государственного реестра недвижимости об объекте недвижимости  
**Сведения о частях земельного участка**

<b>Земельный участок</b>			
(вид объекта недвижимости)			
Лист № ____ Раздела <b>4.2</b>	Всего листов раздела <b>4.2</b> : ____	Всего разделов: ____	Всего листов выписки: ____
<b>29.06.2019 № 99/2019/269975739</b>			
Кадастровый номер:		<b>23:40:0407009:31</b>	

Номер точки	Координаты, м		Описание закрепления на местности	Средняя квадратическая погрешность определения координат характерных точек границы части земельного участка, м
	X	Y		
1	2	3	4	5
272	428353.21	1305981.48	данные отсутствуют	0.3
273	428355.42	1305984.06	данные отсутствуют	0.3
274	428332.92	1305942.03	данные отсутствуют	0.3
275	428334.6	1305939.6	данные отсутствуют	0.3
276	428340.63	1305943.76	данные отсутствуют	0.3
277	428338.86	1305946.2	данные отсутствуют	0.3
278	428325.55	1305937.04	данные отсутствуют	0.3
279	428327.22	1305934.59	данные отсутствуют	0.3
280	428333.15	1305938.76	данные отсутствуют	0.3
281	428331.48	1305941.15	данные отсутствуют	0.3
282	428317.87	1305931.74	данные отсутствуют	0.3
283	428319.54	1305929.33	данные отсутствуют	0.3
284	428325.5	1305933.46	данные отсутствуют	0.3
285	428323.86	1305935.89	данные отсутствуют	0.3
286	428310.52	1305926.62	данные отсутствуют	0.3
287	428312.13	1305924.19	данные отсутствуют	0.3
288	428318.22	1305928.34	данные отсутствуют	0.3

Государственный регистратор		ФГИС ЕГРН
полное наименование должности	подпись	инициалы, фамилия

М.П.

Выписка из Единого государственного реестра недвижимости об объекте недвижимости  
**Сведения о частях земельного участка**

<b>Земельный участок</b>			
(вид объекта недвижимости)			
Лист № ___ Раздела <b>4.2</b>	Всего листов раздела <b>4.2</b> : ___	Всего разделов: ___	Всего листов выписки: ___
<b>29.06.2019 № 99/2019/269975739</b>			
Кадастровый номер:		<b>23:40:0407009:31</b>	

Номер точки	Координаты, м		Описание закрепления на местности	Средняя квадратическая погрешность определения координат характерных точек границы части земельного участка, м
	X	Y		
1	2	3	4	5
289	428316.55	1305930.84	данные отсутствуют	0.3
290	428303.28	1305921.45	данные отсутствуют	0.3
291	428305	1305919.01	данные отсутствуют	0.3
292	428310.94	1305923.36	данные отсутствуют	0.3
293	428309.22	1305925.7	данные отсутствуют	0.3
294	428295.26	1305959.78	данные отсутствуют	0.3
295	428297.83	1305957.53	данные отсутствуют	0.3
296	428302.49	1305962.89	данные отсутствуют	0.3
297	428299.9	1305965.16	данные отсутствуют	0.3
298	428296.78	1305967.99	данные отсутствуют	0.3
299	428292.16	1305962.61	данные отсутствуют	0.3
300	428294.62	1305960.44	данные отсутствуют	0.3
301	428299.23	1305965.79	данные отсутствуют	0.3
302	428286.62	1305975.78	данные отсутствуют	0.3
303	428282.34	1305970.07	данные отсутствуют	0.3
304	428284.92	1305968.16	данные отсутствуют	0.3
305	428289.12	1305973.94	данные отсутствуют	0.3

Государственный регистратор		ФГИС ЕГРН
полное наименование должности	подпись	инициалы, фамилия

М.П.



Выписка из Единого государственного реестра недвижимости об объекте недвижимости  
**Сведения о частях земельного участка**

<b>Земельный участок</b>			
(вид объекта недвижимости)			
Лист № ____ Раздела <b>4.2</b>	Всего листов раздела <b>4.2</b> : ____	Всего разделов: ____	Всего листов выписки: ____
<b>29.06.2019 № 99/2019/269975739</b>			
Кадастровый номер:		<b>23:40:0407009:31</b>	

Номер точки	Координаты, м		Описание закрепления на местности	Средняя квадратическая погрешность определения координат характерных точек границы части земельного участка, м
	X	Y		
1	2	3	4	5
306	428276.49	1305981.66	данные отсутствуют	0.3
307	428278.69	1305979.85	данные отсутствуют	0.3
308	428282.62	1305984.43	данные отсутствуют	0.3
309	428280.32	1305986.44	данные отсутствуют	0.3
310	428270.31	1305974.39	данные отсутствуют	0.3
311	428272.56	1305972.55	данные отсутствуют	0.3
312	428276.34	1305977.15	данные отсутствуют	0.3
313	428274.08	1305979.05	данные отсутствуют	0.3
314	428261.39	1305968.78	данные отсутствуют	0.3
315	428262.87	1305966.53	данные отсутствуют	0.3
316	428268.95	1305970.61	данные отсутствуют	0.3
317	428267.4	1305973	данные отсутствуют	0.3
318	428254.05	1305963.55	данные отсутствуют	0.3
319	428255.73	1305961.21	данные отсутствуют	0.3
320	428259.83	1305964.2	данные отсутствуют	0.3
321	428258.23	1305966.48	данные отсутствуют	0.3
322	428247.15	1305958.47	данные отсутствуют	0.3

Государственный регистратор		ФГИС ЕГРН
полное наименование должности	подпись	инициалы, фамилия

М.П.

Выписка из Единого государственного реестра недвижимости об объекте недвижимости  
**Сведения о частях земельного участка**

<b>Земельный участок</b>			
(вид объекта недвижимости)			
Лист № ___ Раздела <b>4.2</b>	Всего листов раздела <b>4.2</b> : ___	Всего разделов: ___	Всего листов выписки: ___
<b>29.06.2019 № 99/2019/269975739</b>			
Кадастровый номер:		<b>23:40:0407009:31</b>	

Номер точки	Координаты, м		Описание закрепления на местности	Средняя квадратическая погрешность определения координат характерных точек границы части земельного участка, м
	X	Y		
1	2	3	4	5
323	428248.81	1305956.11	данные отсутствуют	0.3
324	428252.91	1305959.04	данные отсутствуют	0.3
325	428251.34	1305961.35	данные отсутствуют	0.3
326	428240.29	1305953.6	данные отсутствуют	0.3
327	428242.02	1305951.11	данные отсутствуют	0.3
328	428246.46	1305954.23	данные отсутствуют	0.3
329	428244.72	1305956.73	данные отсутствуют	0.3
330	428233.35	1305948.96	данные отсутствуют	0.3
331	428235.03	1305946.4	данные отсутствуют	0.3
332	428239.61	1305949.31	данные отсутствуют	0.3
333	428237.92	1305951.85	данные отсутствуют	0.3
334	428217.85	1305938.15	данные отсутствуют	0.3
335	428219.5	1305935.6	данные отсутствуют	0.3
336	428224.97	1305939.06	данные отсутствуют	0.3
337	428223.31	1305941.6	данные отсутствуют	0.3
338	428225.58	1305943.14	данные отсутствуют	0.3
339	428227.4	1305940.64	данные отсутствуют	0.3

Государственный регистратор		ФГИС ЕГРН
полное наименование должности	подпись	инициалы, фамилия

М.П.

Выписка из Единого государственного реестра недвижимости об объекте недвижимости  
**Сведения о частях земельного участка**

<b>Земельный участок</b>			
(вид объекта недвижимости)			
Лист № ___ Раздела <b>4.2</b>	Всего листов раздела <b>4.2</b> : ___	Всего разделов: ___	Всего листов выписки: ___
<b>29.06.2019 № 99/2019/269975739</b>			
Кадастровый номер:		<b>23:40:0407009:31</b>	

Номер точки	Координаты, м		Описание закрепления на местности	Средняя квадратическая погрешность определения координат характерных точек границы части земельного участка, м
	X	Y		
1	2	3	4	5
340	428232.62	1305944.54	данные отсутствуют	0.3
341	428230.94	1305946.89	данные отсутствуют	0.3
342	428209.22	1305933.26	данные отсутствуют	0.3
343	428211.06	1305930.26	данные отсутствуют	0.3
344	428216.94	1305933.97	данные отсутствуют	0.3
345	428215.08	1305937	данные отсутствуют	0.3
346	428201.7	1305927.53	данные отсутствуют	0.3
347	428203.21	1305925.15	данные отсутствуют	0.3
348	428208.64	1305928.65	данные отсутствуют	0.3
349	428207.13	1305930.99	данные отсутствуют	0.3
350	428193.93	1305922.38	данные отсутствуют	0.3
351	428195.48	1305919.96	данные отсутствуют	0.3
352	428200.91	1305923.51	данные отсутствуют	0.3
353	428199.36	1305925.9	данные отсутствуют	0.3
354	428186.36	1305917.53	данные отсутствуют	0.3
355	428188.09	1305914.94	данные отсутствуют	0.3
356	428193.14	1305918.42	данные отсутствуют	0.3

Государственный регистратор		ФГИС ЕГРН
полное наименование должности	подпись	инициалы, фамилия

М.П.

Выписка из Единого государственного реестра недвижимости об объекте недвижимости  
Сведения о частях земельного участка

<b>Земельный участок</b>			
(вид объекта недвижимости)			
Лист № ___ Раздела <b>4.2</b>	Всего листов раздела <b>4.2</b> : ___	Всего разделов: ___	Всего листов выписки: ___
<b>29.06.2019 № 99/2019/269975739</b>			
Кадастровый номер:		<b>23:40:0407009:31</b>	

Номер точки	Координаты, м		Описание закрепления на местности	Средняя квадратическая погрешность определения координат характерных точек границы части земельного участка, м
	X	Y		
1	2	3	4	5
357	428191.38	1305921.05	данные отсутствуют	0.3
358	428184.68	1305916.44	данные отсутствуют	0.3
359	428180.78	1305913.82	данные отсутствуют	0.3
360	428182.56	1305911.22	данные отсутствуют	0.3
361	428186.35	1305913.88	данные отсутствуют	0.3
362	428285.97	1305947.02	данные отсутствуют	0.3
363	428287.93	1305944.55	данные отсутствуют	0.3
364	428292.72	1305948.31	данные отсутствуют	0.3
365	428290.74	1305950.65	данные отсутствуют	0.3
366	428278.33	1305941.52	данные отсутствуют	0.3
367	428280	1305938.97	данные отсутствуют	0.3
368	428286.38	1305943.31	данные отсутствуют	0.3
369	428284.66	1305945.78	данные отсутствуют	0.3
370	428280.09	1305905.4	данные отсутствуют	0.3
371	428283.59	1305910.59	данные отсутствуют	0.3
372	428280.6	1305912.56	данные отсутствуют	0.3
373	428277.21	1305907.4	данные отсутствуют	0.3

Государственный регистратор		ФГИС ЕГРН
полное наименование должности	подпись	инициалы, фамилия

М.П.

Выписка из Единого государственного реестра недвижимости об объекте недвижимости  
**Сведения о частях земельного участка**

<b>Земельный участок</b>			
(вид объекта недвижимости)			
Лист № ____ Раздела <b>4.2</b>	Всего листов раздела <b>4.2</b> : ____	Всего разделов: ____	Всего листов выписки: ____
<b>29.06.2019 № 99/2019/269975739</b>			
Кадастровый номер:		<b>23:40:0407009:31</b>	

Номер точки	Координаты, м		Описание закрепления на местности	Средняя квадратическая погрешность определения координат характерных точек границы части земельного участка, м
	X	Y		
1	2	3	4	5
374	428228.71	1305874.1	данные отсутствуют	0.3
375	428237.99	1305868.96	данные отсутствуют	0.3
376	428240.91	1305874.33	данные отсутствуют	0.3
377	428231.71	1305879.59	данные отсутствуют	0.3
378	428235.07	1305865.56	данные отсутствуют	0.3
379	428233.05	1305867.39	данные отсутствуют	0.3
380	428229.96	1305864.1	данные отсутствуют	0.3
381	428232.01	1305862.24	данные отсутствуют	0.3
382	428307.83	1305863.93	данные отсутствуют	0.3
383	428309.8	1305861.59	данные отсутствуют	0.3
384	428314.37	1305865.45	данные отсутствуют	0.3
385	428312.41	1305867.75	данные отсутствуют	0.3
386	428295.92	1305852.05	данные отсутствуют	0.3
387	428298.12	1305850	данные отсутствуют	0.3
388	428302.66	1305854.91	данные отсутствуют	0.3
389	428300.44	1305857	данные отсутствуют	0.3
390	428278.12	1305863.05	данные отсутствуют	0.3

Государственный регистратор		ФГИС ЕГРН
полное наименование должности	подпись	инициалы, фамилия

М.П.

Выписка из Единого государственного реестра недвижимости об объекте недвижимости  
**Сведения о частях земельного участка**

<b>Земельный участок</b>			
(вид объекта недвижимости)			
Лист № ____ Раздела <b>4.2</b>	Всего листов раздела <b>4.2</b> : ____	Всего разделов: ____	Всего листов выписки: ____
<b>29.06.2019 № 99/2019/269975739</b>			
Кадастровый номер:		<b>23:40:0407009:31</b>	

Номер точки	Координаты, м		Описание закрепления на местности	Средняя квадратическая погрешность определения координат характерных точек границы части земельного участка, м
	X	Y		
1	2	3	4	5
391	428275.26	1305866.2	данные отсутствуют	0.3
392	428271.27	1305862.52	данные отсутствуют	0.3
393	428273.97	1305859.32	данные отсутствуют	0.3
394	428235.1	1305854.32	данные отсутствуют	0.3
395	428237.1	1305852.43	данные отсутствуют	0.3
396	428241.42	1305856.57	данные отсутствуют	0.3
397	428239.52	1305858.46	данные отсутствуют	0.3
398	428262.68	1305850.12	данные отсутствуют	0.3
399	428264.38	1305847.89	данные отсутствуют	0.3
400	428270.68	1305852.74	данные отсутствуют	0.3
401	428268.9	1305854.9	данные отсутствуют	0.3

Государственный регистратор		ФГИС ЕГРН
полное наименование должности	подпись	инициалы, фамилия

М.П.

Выписка из Единого государственного реестра недвижимости об объекте недвижимости  
Сведения о частях земельного участка

<b>Земельный участок</b>				
(вид объекта недвижимости)				
Лист № ____ Раздела <b>4.2</b>		Всего листов раздела <b>4.2</b> : ____		Всего разделов: ____
Всего листов выписки: ____				
<b>29.06.2019 № 99/2019/269975739</b>				
Кадастровый номер:			<b>23:40:0407009:31</b>	
Сведения о характерных точках границы части (частей) земельного участка				
Учетный номер части: 47				
Система координат: МСК 23, зона 1				
Зона №				
Номер точки	Координаты, м		Описание закрепления на местности	Средняя квадратическая погрешность определения координат характерных точек границы части земельного участка, м
	X	Y		
1	2	3	4	5
18	428270.18	1305928.09	данные отсутствуют	0.3
19	428278.52	1305933.91	данные отсутствуют	0.3
20	428274.2	1305940.15	данные отсутствуют	0.3
21	428265.81	1305934.39	данные отсутствуют	0.3
22	428402	1305962.18	данные отсутствуют	0.3
23	428399.77	1305964.35	данные отсутствуют	0.3
24	428397.55	1305962.06	данные отсутствуют	0.3
25	428399.77	1305959.87	данные отсутствуют	0.3
26	428392.83	1305985.84	данные отсутствуют	0.3
27	428390.1	1305984.67	данные отсутствуют	0.3
28	428396.01	1305970.83	данные отсутствуют	0.3
29	428398.77	1305971.99	данные отсутствуют	0.3
30	428379.22	1305989.88	данные отсутствуют	0.3
31	428377.08	1305992	данные отсутствуют	0.3
32	428374.19	1305988.99	данные отсутствуют	0.3
33	428376.42	1305986.89	данные отсутствуют	0.3
Государственный регистратор			ФГИС ЕГРН	
полное наименование должности			подпись	
			инициалы, фамилия	

М.П.

Выписка из Единого государственного реестра недвижимости об объекте недвижимости  
**Сведения о частях земельного участка**

<b>Земельный участок</b>			
(вид объекта недвижимости)			
Лист № ___ Раздела <b>4.2</b>	Всего листов раздела <b>4.2</b> : ___	Всего разделов: ___	Всего листов выписки: ___
<b>29.06.2019 № 99/2019/269975739</b>			
Кадастровый номер:		<b>23:40:0407009:31</b>	

Номер точки	Координаты, м		Описание закрепления на местности	Средняя квадратическая погрешность определения координат характерных точек границы части земельного участка, м
	X	Y		
1	2	3	4	5
34	428373.66	1306003.93	данные отсутствуют	0.3
35	428370	1306007.65	данные отсутствуют	0.3
36	428367.68	1306005.4	данные отсутствуют	0.3
37	428371.32	1306001.6	данные отсутствуют	0.3
38	428368.61	1306009.95	данные отсутствуют	0.3
39	428360.35	1306018.13	данные отсутствуют	0.3
40	428357.52	1306015.45	данные отсутствуют	0.3
41	428365.82	1306007.18	данные отсутствуют	0.3
42	428358.15	1306020.05	данные отсутствуют	0.3
43	428353.77	1306024.34	данные отсутствуют	0.3
44	428351.12	1306021.58	данные отсутствуют	0.3
45	428355.4	1306017.32	данные отсутствуют	0.3
46	428351.63	1306026.35	данные отсутствуют	0.3
47	428347.19	1306030.47	данные отсутствуют	0.3
48	428344.61	1306027.85	данные отсутствуют	0.3
49	428348.93	1306023.69	данные отсутствуют	0.3
50	428340.39	1306036.94	данные отсутствуют	0.3

Государственный регистратор		ФГИС ЕГРН
полное наименование должности	подпись	инициалы, фамилия

М.П.



Выписка из Единого государственного реестра недвижимости об объекте недвижимости  
**Сведения о частях земельного участка**

<b>Земельный участок</b>			
(вид объекта недвижимости)			
Лист № ___ Раздела <b>4.2</b>	Всего листов раздела <b>4.2</b> : ___	Всего разделов: ___	Всего листов выписки: ___
<b>29.06.2019 № 99/2019/269975739</b>			
Кадастровый номер:		<b>23:40:0407009:31</b>	

Номер точки	Координаты, м		Описание закрепления на местности	Средняя квадратическая погрешность определения координат характерных точек границы части земельного участка, м
	X	Y		
1	2	3	4	5
51	428337.96	1306034.18	данные отсутствуют	0.3
52	428342.36	1306029.95	данные отсутствуют	0.3
53	428344.84	1306032.58	данные отсутствуют	0.3
54	428370.13	1305971.52	данные отсутствуют	0.3
55	428377.37	1305978.5	данные отсутствуют	0.3
56	428374.98	1305980.85	данные отсутствуют	0.3
57	428367.81	1305973.93	данные отсутствуют	0.3
58	428353.94	1305991.52	данные отсутствуют	0.3
59	428352.29	1305989.61	данные отсутствуют	0.3
60	428356.39	1305986.04	данные отсутствуют	0.3
61	428358.01	1305987.9	данные отсутствуют	0.3
62	428349.93	1305996.49	данные отсутствуют	0.3
63	428348.24	1305994.81	данные отсутствуют	0.3
64	428352.33	1305991.1	данные отсутствуют	0.3
65	428354	1305992.89	данные отсутствуют	0.3
66	428340.41	1306010.75	данные отсутствуют	0.3
67	428337.83	1306008.32	данные отсутствуют	0.3

Государственный регистратор		ФГИС ЕГРН
полное наименование должности	подпись	инициалы, фамилия

М.П.

Выписка из Единого государственного реестра недвижимости об объекте недвижимости  
**Сведения о частях земельного участка**

<b>Земельный участок</b>			
(вид объекта недвижимости)			
Лист № ____ Раздела <b>4.2</b>	Всего листов раздела <b>4.2</b> : ____	Всего разделов: ____	Всего листов выписки: ____
<b>29.06.2019 № 99/2019/269975739</b>			
Кадастровый номер:		<b>23:40:0407009:31</b>	

Номер точки	Координаты, м		Описание закрепления на местности	Средняя квадратическая погрешность определения координат характерных точек границы части земельного участка, м
	X	Y		
1	2	3	4	5
68	428342.18	1306003.64	данные отсутствуют	0.3
69	428344.8	1306006.35	данные отсутствуют	0.3
70	428327.46	1306025.99	данные отсутствуют	0.3
71	428324.05	1306022.84	данные отсутствуют	0.3
72	428330.96	1306015.63	данные отсутствуют	0.3
73	428334.37	1306018.74	данные отсутствуют	0.3
74	428324.95	1306033.49	данные отсутствуют	0.3
75	428326.94	1306030.37	данные отсутствуют	0.3
76	428332.08	1306033.89	данные отсутствуют	0.3
77	428330.06	1306037.07	данные отсутствуют	0.3
78	428318.21	1306029.01	данные отсутствуют	0.3
79	428320.23	1306025.96	данные отсутствуют	0.3
80	428325.36	1306029.41	данные отсутствуют	0.3
81	428323.37	1306032.43	данные отсутствуют	0.3
82	428363.87	1305970.48	данные отсутствуют	0.3
83	428366.18	1305968.35	данные отсутствуют	0.3
84	428368.91	1305971.33	данные отсутствуют	0.3

Государственный регистратор		ФГИС ЕГРН
полное наименование должности	подпись	инициалы, фамилия

М.П.

Выписка из Единого государственного реестра недвижимости об объекте недвижимости  
**Сведения о частях земельного участка**

<b>Земельный участок</b>			
(вид объекта недвижимости)			
Лист № ___ Раздела <b>4.2</b>	Всего листов раздела <b>4.2</b> : ___	Всего разделов: ___	Всего листов выписки: ___
<b>29.06.2019 № 99/2019/269975739</b>			
Кадастровый номер:		<b>23:40:0407009:31</b>	

Номер точки	Координаты, м		Описание закрепления на местности	Средняя квадратическая погрешность определения координат характерных точек границы части земельного участка, м
	X	Y		
1	2	3	4	5
85	428366.58	1305973.47	данные отсутствуют	0.3
86	428360.81	1305973.25	данные отсутствуют	0.3
87	428363.21	1305971.21	данные отсутствуют	0.3
88	428365.85	1305974.3	данные отсутствуют	0.3
89	428363.49	1305976.33	данные отсутствуют	0.3
90	428360.46	1305978.95	данные отсутствуют	0.3
91	428357.79	1305975.88	данные отсутствуют	0.3
92	428360.15	1305973.8	данные отсутствуют	0.3
93	428362.74	1305976.86	данные отсутствуют	0.3
94	428356.07	1305983.45	данные отсутствуют	0.3
95	428353.84	1305980.9	данные отсутствуют	0.3
96	428357.96	1305977.26	данные отсутствуют	0.3
97	428360.25	1305979.77	данные отсутствуют	0.3
98	428345.15	1305993.04	данные отсутствуют	0.3
99	428343.08	1305990.72	данные отсутствуют	0.3
100	428348.49	1305985.88	данные отсутствуют	0.3
101	428350.58	1305988.24	данные отсутствуют	0.3

Государственный регистратор		ФГИС ЕГРН
полное наименование должности	подпись	инициалы, фамилия

М.П.

Выписка из Единого государственного реестра недвижимости об объекте недвижимости  
Сведения о частях земельного участка

<b>Земельный участок</b>			
(вид объекта недвижимости)			
Лист № ___ Раздела <b>4.2</b>	Всего листов раздела <b>4.2</b> : ___	Всего разделов: ___	Всего листов выписки: ___
<b>29.06.2019 № 99/2019/269975739</b>			
Кадастровый номер:		<b>23:40:0407009:31</b>	

Номер точки	Координаты, м		Описание закрепления на местности	Средняя квадратическая погрешность определения координат характерных точек границы части земельного участка, м
	X	Y		
1	2	3	4	5
102	428334.54	1306002.11	данные отсутствуют	0.3
103	428332.5	1305999.74	данные отсутствуют	0.3
104	428338.02	1305994.97	данные отсутствуют	0.3
105	428340.02	1305997.26	данные отсутствуют	0.3
106	428318.45	1306016.35	данные отсутствуют	0.3
107	428316.45	1306013.96	данные отсутствуют	0.3
108	428321.79	1306009.15	данные отсутствуют	0.3
109	428323.86	1306011.49	данные отсутствуют	0.3
110	428307	1306022.16	данные отсутствуют	0.3
111	428312.42	1306017.41	данные отсутствуют	0.3
112	428314.53	1306019.72	данные отсутствуют	0.3
113	428309.02	1306024.44	данные отсутствуют	0.3
114	428375.41	1305941.91	данные отсутствуют	0.3
115	428368.44	1305949.16	данные отсутствуют	0.3
116	428366.14	1305946.8	данные отсутствуют	0.3
117	428372.99	1305939.65	данные отсутствуют	0.3
118	428362.3	1305933.62	данные отсутствуют	0.3

Государственный регистратор		ФГИС ЕГРН
полное наименование должности	подпись	инициалы, фамилия

М.П.

Выписка из Единого государственного реестра недвижимости об объекте недвижимости  
**Сведения о частях земельного участка**

<b>Земельный участок</b>			
(вид объекта недвижимости)			
Лист № ___ Раздела <b>4.2</b>	Всего листов раздела <b>4.2</b> : ___	Всего разделов: ___	Всего листов выписки: ___
<b>29.06.2019 № 99/2019/269975739</b>			
Кадастровый номер:		<b>23:40:0407009:31</b>	

Номер точки	Координаты, м		Описание закрепления на местности	Средняя квадратическая погрешность определения координат характерных точек границы части земельного участка, м
	X	Y		
1	2	3	4	5
119	428369.29	1305927.65	данные отсутствуют	0.3
120	428371.31	1305930.23	данные отсутствуют	0.3
121	428364.27	1305936.06	данные отсутствуют	0.3
122	428360.12	1305931.1	данные отсутствуют	0.3
123	428358.35	1305928.87	данные отсутствуют	0.3
124	428361.89	1305925.89	данные отсутствуют	0.3
125	428363.7	1305928.08	данные отсутствуют	0.3
126	428365.09	1305951.87	данные отсутствуют	0.3
127	428359.57	1305957.62	данные отсутствуют	0.3
128	428356.55	1305954.82	данные отсутствуют	0.3
129	428362.15	1305949.02	данные отсутствуют	0.3
130	428356.85	1305965.48	данные отсутствуют	0.3
131	428354.8	1305967.16	данные отсутствуют	0.3
132	428353.45	1305965.41	данные отсутствуют	0.3
133	428355.22	1305963.77	данные отсутствуют	0.3
134	428353.67	1305967.3	данные отсутствуют	0.3
135	428346.69	1305973.03	данные отсутствуют	0.3

Государственный регистратор		ФГИС ЕГРН
полное наименование должности	подпись	инициалы, фамилия

М.П.

Выписка из Единого государственного реестра недвижимости об объекте недвижимости  
**Сведения о частях земельного участка**

<b>Земельный участок</b>			
(вид объекта недвижимости)			
Лист № ____ Раздела <b>4.2</b>	Всего листов раздела <b>4.2</b> : ____	Всего разделов: ____	Всего листов выписки: ____
<b>29.06.2019 № 99/2019/269975739</b>			
Кадастровый номер:		<b>23:40:0407009:31</b>	

Номер точки	Координаты, м		Описание закрепления на местности	Средняя квадратическая погрешность определения координат характерных точек границы части земельного участка, м
	X	Y		
1	2	3	4	5
136	428344.84	1305970.71	данные отсутствуют	0.3
137	428351.79	1305965.04	данные отсутствуют	0.3
138	428345.47	1305973.82	данные отсутствуют	0.3
139	428341.84	1305976.87	данные отсутствуют	0.3
140	428340.01	1305974.55	данные отсутствуют	0.3
141	428343.69	1305971.55	данные отсутствуют	0.3
142	428341.69	1305979.19	данные отсутствуют	0.3
143	428339.49	1305981.08	данные отсутствуют	0.3
144	428336.37	1305977.5	данные отсутствуют	0.3
145	428338.66	1305975.67	данные отсутствуют	0.3
146	428331.48	1305978.28	данные отсутствуют	0.3
147	428335.52	1305982.8	данные отсутствуют	0.3
148	428330.71	1305986.99	данные отсутствуют	0.3
149	428326.7	1305982.44	данные отсутствуют	0.3
150	428312	1306003.15	данные отсутствуют	0.3
151	428307.99	1305998.55	данные отсутствуют	0.3
152	428312.86	1305994.44	данные отсутствуют	0.3

Государственный регистратор		ФГИС ЕГРН
полное наименование должности	подпись	инициалы, фамилия

М.П.

Выписка из Единого государственного реестра недвижимости об объекте недвижимости  
**Сведения о частях земельного участка**

<b>Земельный участок</b>			
(вид объекта недвижимости)			
Лист № ___ Раздела <b>4.2</b>	Всего листов раздела <b>4.2</b> : ___	Всего разделов: ___	Всего листов выписки: ___
<b>29.06.2019 № 99/2019/269975739</b>			
Кадастровый номер:		<b>23:40:0407009:31</b>	

Номер точки	Координаты, м		Описание закрепления на местности	Средняя квадратическая погрешность определения координат характерных точек границы части земельного участка, м
	X	Y		
1	2	3	4	5
153	428316.77	1305999	данные отсутствуют	0.3
154	428309.1	1306005.76	данные отсутствуют	0.3
155	428304.35	1306009.72	данные отсутствуют	0.3
156	428300.92	1306005.52	данные отсутствуют	0.3
157	428305.72	1306001.62	данные отсутствуют	0.3
158	428297.56	1306016.59	данные отсутствуют	0.3
159	428300.06	1306014.11	данные отсутствуют	0.3
160	428305.02	1306019.12	данные отсутствуют	0.3
161	428302.38	1306021.65	данные отсутствуют	0.3
162	428299.15	1306012.85	данные отсутствуют	0.3
163	428296.51	1306015.43	данные отсутствуют	0.3
164	428291.74	1306010.13	данные отсутствуют	0.3
165	428294.28	1306007.74	данные отсутствуют	0.3
166	428294.95	1305999.57	данные отсутствуют	0.3
167	428299.02	1306005.95	данные отсутствуют	0.3
168	428296.49	1306007.63	данные отсутствуют	0.3
169	428292.44	1306001.29	данные отсутствуют	0.3

Государственный регистратор		ФГИС ЕГРН
полное наименование должности	подпись	инициалы, фамилия

М.П.

Выписка из Единого государственного реестра недвижимости об объекте недвижимости  
**Сведения о частях земельного участка**

<b>Земельный участок</b>			
(вид объекта недвижимости)			
Лист № ____ Раздела <b>4.2</b>	Всего листов раздела <b>4.2</b> : ____	Всего разделов: ____	Всего листов выписки: ____
<b>29.06.2019 № 99/2019/269975739</b>			
Кадастровый номер:		<b>23:40:0407009:31</b>	

Номер точки	Координаты, м		Описание закрепления на местности	Средняя квадратическая погрешность определения координат характерных точек границы части земельного участка, м
	X	Y		
1	2	3	4	5
170	428283	1306000.72	данные отсутствуют	0.3
171	428284.99	1305998.94	данные отсутствуют	0.3
172	428289.91	1306005.19	данные отсутствуют	0.3
173	428287.88	1306006.97	данные отсутствуют	0.3
174	428334.06	1306017.48	данные отсутствуют	0.3
175	428331.46	1306015.03	данные отсутствуют	0.3
176	428335.74	1306010.53	данные отсутствуют	0.3
177	428338.27	1306012.94	данные отсутствуют	0.3
178	428325.51	1305991.5	данные отсутствуют	0.3
179	428320.69	1305995.66	данные отсутствуют	0.3
180	428316.7	1305991.08	данные отсутствуют	0.3
181	428321.51	1305986.93	данные отсутствуют	0.3
182	428337.31	1305969.87	данные отсутствуют	0.3
183	428329.66	1305961.89	данные отсутствуют	0.3
184	428331.94	1305959.72	данные отсутствуют	0.3
185	428339.58	1305967.73	данные отсутствуют	0.3
186	428335.05	1305972.27	данные отсутствуют	0.3

Государственный регистратор		ФГИС ЕГРН
полное наименование должности	подпись	инициалы, фамилия

М.П.



Выписка из Единого государственного реестра недвижимости об объекте недвижимости  
**Сведения о частях земельного участка**

<b>Земельный участок</b>			
(вид объекта недвижимости)			
Лист № ___ Раздела <b>4.2</b>	Всего листов раздела <b>4.2</b> : ___	Всего разделов: ___	Всего листов выписки: ___
<b>29.06.2019 № 99/2019/269975739</b>			
Кадастровый номер:		<b>23:40:0407009:31</b>	

Номер точки	Координаты, м		Описание закрепления на местности	Средняя квадратическая погрешность определения координат характерных точек границы части земельного участка, м
	X	Y		
1	2	3	4	5
187	428332.98	1305974.04	данные отсутствуют	0.3
188	428329.02	1305969.48	данные отсутствуют	0.3
189	428331.1	1305967.79	данные отсутствуют	0.3
190	428327.46	1305975.96	данные отсутствуют	0.3
191	428323.41	1305971.56	данные отсутствуют	0.3
192	428325.47	1305969.64	данные отсутствуют	0.3
193	428329.52	1305974.12	данные отсутствуют	0.3
194	428326.19	1305977.14	данные отсутствуют	0.3
195	428324.19	1305979.01	данные отсутствуют	0.3
196	428320.1	1305974.62	данные отсутствуют	0.3
197	428322.1	1305972.69	данные отсутствуют	0.3
198	428320.54	1305982.17	данные отсутствуют	0.3
199	428316.35	1305977.96	данные отсутствуют	0.3
200	428318.33	1305975.97	данные отсутствуют	0.3
201	428322.51	1305980.32	данные отсутствуют	0.3
202	428318.47	1305983.81	данные отсутствуют	0.3
203	428316.23	1305985.88	данные отсутствуют	0.3

Государственный регистратор		ФГИС ЕГРН
полное наименование должности	подпись	инициалы, фамилия

М.П.

Выписка из Единого государственного реестра недвижимости об объекте недвижимости  
**Сведения о частях земельного участка**

<b>Земельный участок</b>			
(вид объекта недвижимости)			
Лист № ____ Раздела <b>4.2</b>	Всего листов раздела <b>4.2</b> : ____	Всего разделов: ____	Всего листов выписки: ____
<b>29.06.2019 № 99/2019/269975739</b>			
Кадастровый номер:		<b>23:40:0407009:31</b>	

Номер точки	Координаты, м		Описание закрепления на местности	Средняя квадратическая погрешность определения координат характерных точек границы части земельного участка, м
	X	Y		
1	2	3	4	5
204	428312.14	1305981.3	данные отсутствуют	0.3
205	428314.44	1305979.25	данные отсутствуют	0.3
206	428327.28	1305963.57	данные отсутствуют	0.3
207	428325.43	1305961.55	данные отсутствуют	0.3
208	428329.93	1305957.54	данные отсутствуют	0.3
209	428331.72	1305959.51	данные отсутствуют	0.3
210	428328.98	1305956.92	данные отсутствуют	0.3
211	428327.48	1305959.7	данные отсутствуют	0.3
212	428317.84	1305954.4	данные отсутствуют	0.3
213	428319.38	1305951.66	данные отсутствуют	0.3
214	428323.18	1305960.98	данные отсутствуют	0.3
215	428315.08	1305968.55	данные отсутствуют	0.3
216	428312.94	1305966.31	данные отсутствуют	0.3
217	428321.03	1305958.8	данные отсутствуют	0.3
218	428310.31	1305962.81	данные отсутствуют	0.3
219	428308.33	1305960.42	данные отсутствуют	0.3
220	428316.85	1305953.51	данные отсутствуют	0.3

Государственный регистратор		ФГИС ЕГРН
полное наименование должности	подпись	инициалы, фамилия

М.П.

Выписка из Единого государственного реестра недвижимости об объекте недвижимости  
**Сведения о частях земельного участка**

<b>Земельный участок</b>			
(вид объекта недвижимости)			
Лист № ___ Раздела <b>4.2</b>	Всего листов раздела <b>4.2</b> : ___	Всего разделов: ___	Всего листов выписки: ___
<b>29.06.2019 № 99/2019/269975739</b>			
Кадастровый номер:		<b>23:40:0407009:31</b>	

Номер точки	Координаты, м		Описание закрепления на местности	Средняя квадратическая погрешность определения координат характерных точек границы части земельного участка, м
	X	Y		
1	2	3	4	5
221	428318.81	1305955.94	данные отсутствуют	0.3
222	428315.76	1305975.19	данные отсутствуют	0.3
223	428311.43	1305979.37	данные отсутствуют	0.3
224	428309.53	1305977.44	данные отсутствуют	0.3
225	428313.91	1305973.24	данные отсутствуют	0.3
226	428312.89	1305973	данные отсутствуют	0.3
227	428310.78	1305975.07	данные отсутствуют	0.3
228	428307.81	1305971.92	данные отсутствуют	0.3
229	428309.92	1305969.88	данные отсутствуют	0.3
230	428305.72	1305979.32	данные отсутствуют	0.3
231	428303.73	1305977.2	данные отсутствуют	0.3
232	428307.21	1305974	данные отсутствуют	0.3
233	428309.17	1305976.1	данные отсутствуют	0.3
234	428300.64	1305985.65	данные отсутствуют	0.3
235	428297.44	1305982.17	данные отсутствуют	0.3
236	428299.58	1305980.22	данные отсутствуют	0.3
237	428302.77	1305983.69	данные отсутствуют	0.3

Государственный регистратор		ФГИС ЕГРН
полное наименование должности	подпись	инициалы, фамилия

М.П.

Выписка из Единого государственного реестра недвижимости об объекте недвижимости  
**Сведения о частях земельного участка**

<b>Земельный участок</b>			
(вид объекта недвижимости)			
Лист № ____ Раздела <b>4.2</b>	Всего листов раздела <b>4.2</b> : ____	Всего разделов: ____	Всего листов выписки: ____
<b>29.06.2019 № 99/2019/269975739</b>			
Кадастровый номер:		<b>23:40:0407009:31</b>	

Номер точки	Координаты, м		Описание закрепления на местности	Средняя квадратическая погрешность определения координат характерных точек границы части земельного участка, м
	X	Y		
1	2	3	4	5
238	428286.17	1305992.98	данные отсутствуют	0.3
239	428288.23	1305991.42	данные отсутствуют	0.3
240	428291.41	1305995.56	данные отсутствуют	0.3
241	428289.37	1305997.16	данные отсутствуют	0.3
242	428301.03	1305966.62	данные отсутствуют	0.3
243	428303.69	1305964.37	данные отсутствуют	0.3
244	428305.31	1305966.23	данные отсутствуют	0.3
245	428302.66	1305968.53	данные отсутствуют	0.3
246	428303.16	1305970.06	данные отсутствуют	0.3
247	428300.71	1305972.13	данные отсутствуют	0.3
248	428298.06	1305969.01	данные отсутствуют	0.3
249	428300.45	1305967.08	данные отсутствуют	0.3
250	428300.18	1305972.54	данные отсутствуют	0.3
251	428297.73	1305974.66	данные отсутствуют	0.3
252	428295.17	1305971.54	данные отсутствуют	0.3
253	428297.52	1305969.52	данные отсутствуют	0.3
254	428294.69	1305971.82	данные отсутствуют	0.3

Государственный регистратор		ФГИС ЕГРН
полное наименование должности	подпись	инициалы, фамилия

М.П.

Выписка из Единого государственного реестра недвижимости об объекте недвижимости  
**Сведения о частях земельного участка**

<b>Земельный участок</b>			
(вид объекта недвижимости)			
Лист № ____ Раздела <b>4.2</b>	Всего листов раздела <b>4.2</b> : ____	Всего разделов: ____	Всего листов выписки: ____
<b>29.06.2019 № 99/2019/269975739</b>			
Кадастровый номер:		<b>23:40:0407009:31</b>	

Номер точки	Координаты, м		Описание закрепления на местности	Средняя квадратическая погрешность определения координат характерных точек границы части земельного участка, м
	X	Y		
1	2	3	4	5
255	428297.31	1305975.02	данные отсутствуют	0.3
256	428294.9	1305977.09	данные отсутствуют	0.3
257	428292.23	1305974	данные отсутствуют	0.3
258	428293.85	1305977.91	данные отсутствуют	0.3
259	428291.36	1305979.82	данные отсутствуют	0.3
260	428288.75	1305976.79	данные отсутствуют	0.3
261	428291.22	1305974.82	данные отсутствуют	0.3
262	428290.74	1305980.43	данные отсутствуют	0.3
263	428288.4	1305982.48	данные отсутствуют	0.3
264	428285.7	1305979.5	данные отсутствуют	0.3
265	428287.98	1305977.51	данные отсутствуют	0.3
266	428296.28	1305987.49	данные отсутствуют	0.3
267	428294.17	1305989.54	данные отсутствуют	0.3
268	428291.02	1305986.04	данные отсутствуют	0.3
269	428293.14	1305984.05	данные отсутствуют	0.3
270	428351.39	1305987.62	данные отсутствуют	0.3
271	428349.11	1305985.1	данные отсутствуют	0.3

Государственный регистратор		ФГИС ЕГРН
полное наименование должности	подпись	инициалы, фамилия

М.П.

Выписка из Единого государственного реестра недвижимости об объекте недвижимости  
**Сведения о частях земельного участка**

<b>Земельный участок</b>			
(вид объекта недвижимости)			
Лист № ____ Раздела <b>4.2</b>	Всего листов раздела <b>4.2</b> : ____	Всего разделов: ____	Всего листов выписки: ____
<b>29.06.2019 № 99/2019/269975739</b>			
Кадастровый номер:		<b>23:40:0407009:31</b>	

Номер точки	Координаты, м		Описание закрепления на местности	Средняя квадратическая погрешность определения координат характерных точек границы части земельного участка, м
	X	Y		
1	2	3	4	5
272	428353.21	1305981.48	данные отсутствуют	0.3
273	428355.42	1305984.06	данные отсутствуют	0.3
274	428332.92	1305942.03	данные отсутствуют	0.3
275	428334.6	1305939.6	данные отсутствуют	0.3
276	428340.63	1305943.76	данные отсутствуют	0.3
277	428338.86	1305946.2	данные отсутствуют	0.3
278	428325.55	1305937.04	данные отсутствуют	0.3
279	428327.22	1305934.59	данные отсутствуют	0.3
280	428333.15	1305938.76	данные отсутствуют	0.3
281	428331.48	1305941.15	данные отсутствуют	0.3
282	428317.87	1305931.74	данные отсутствуют	0.3
283	428319.54	1305929.33	данные отсутствуют	0.3
284	428325.5	1305933.46	данные отсутствуют	0.3
285	428323.86	1305935.89	данные отсутствуют	0.3
286	428310.52	1305926.62	данные отсутствуют	0.3
287	428312.13	1305924.19	данные отсутствуют	0.3
288	428318.22	1305928.34	данные отсутствуют	0.3

Государственный регистратор		ФГИС ЕГРН
полное наименование должности	подпись	инициалы, фамилия

М.П.

Выписка из Единого государственного реестра недвижимости об объекте недвижимости  
**Сведения о частях земельного участка**

<b>Земельный участок</b>			
(вид объекта недвижимости)			
Лист № ___ Раздела <b>4.2</b>	Всего листов раздела <b>4.2</b> : ___	Всего разделов: ___	Всего листов выписки: ___
<b>29.06.2019 № 99/2019/269975739</b>			
Кадастровый номер:		<b>23:40:0407009:31</b>	

Номер точки	Координаты, м		Описание закрепления на местности	Средняя квадратическая погрешность определения координат характерных точек границы части земельного участка, м
	X	Y		
1	2	3	4	5
289	428316.55	1305930.84	данные отсутствуют	0.3
290	428303.28	1305921.45	данные отсутствуют	0.3
291	428305	1305919.01	данные отсутствуют	0.3
292	428310.94	1305923.36	данные отсутствуют	0.3
293	428309.22	1305925.7	данные отсутствуют	0.3
294	428295.26	1305959.78	данные отсутствуют	0.3
295	428297.83	1305957.53	данные отсутствуют	0.3
296	428302.49	1305962.89	данные отсутствуют	0.3
297	428299.9	1305965.16	данные отсутствуют	0.3
298	428296.78	1305967.99	данные отсутствуют	0.3
299	428292.16	1305962.61	данные отсутствуют	0.3
300	428294.62	1305960.44	данные отсутствуют	0.3
301	428299.23	1305965.79	данные отсутствуют	0.3
302	428286.62	1305975.78	данные отсутствуют	0.3
303	428282.34	1305970.07	данные отсутствуют	0.3
304	428284.92	1305968.16	данные отсутствуют	0.3
305	428289.12	1305973.94	данные отсутствуют	0.3

Государственный регистратор		ФГИС ЕГРН
полное наименование должности	подпись	инициалы, фамилия

М.П.

Выписка из Единого государственного реестра недвижимости об объекте недвижимости  
**Сведения о частях земельного участка**

<b>Земельный участок</b>			
(вид объекта недвижимости)			
Лист № ____ Раздела <b>4.2</b>	Всего листов раздела <b>4.2</b> : ____	Всего разделов: ____	Всего листов выписки: ____
<b>29.06.2019 № 99/2019/269975739</b>			
Кадастровый номер:		<b>23:40:0407009:31</b>	

Номер точки	Координаты, м		Описание закрепления на местности	Средняя квадратическая погрешность определения координат характерных точек границы части земельного участка, м
	X	Y		
1	2	3	4	5
306	428276.49	1305981.66	данные отсутствуют	0.3
307	428278.69	1305979.85	данные отсутствуют	0.3
308	428282.62	1305984.43	данные отсутствуют	0.3
309	428280.32	1305986.44	данные отсутствуют	0.3
310	428270.31	1305974.39	данные отсутствуют	0.3
311	428272.56	1305972.55	данные отсутствуют	0.3
312	428276.34	1305977.15	данные отсутствуют	0.3
313	428274.08	1305979.05	данные отсутствуют	0.3
314	428261.39	1305968.78	данные отсутствуют	0.3
315	428262.87	1305966.53	данные отсутствуют	0.3
316	428268.95	1305970.61	данные отсутствуют	0.3
317	428267.4	1305973	данные отсутствуют	0.3
318	428254.05	1305963.55	данные отсутствуют	0.3
319	428255.73	1305961.21	данные отсутствуют	0.3
320	428259.83	1305964.2	данные отсутствуют	0.3
321	428258.23	1305966.48	данные отсутствуют	0.3
322	428247.15	1305958.47	данные отсутствуют	0.3

Государственный регистратор		ФГИС ЕГРН
полное наименование должности	подпись	инициалы, фамилия

М.П.



Выписка из Единого государственного реестра недвижимости об объекте недвижимости  
**Сведения о частях земельного участка**

<b>Земельный участок</b>			
(вид объекта недвижимости)			
Лист № ____ Раздела <b>4.2</b>	Всего листов раздела <b>4.2</b> : ____	Всего разделов: ____	Всего листов выписки: ____
<b>29.06.2019 № 99/2019/269975739</b>			
Кадастровый номер:		<b>23:40:0407009:31</b>	

Номер точки	Координаты, м		Описание закрепления на местности	Средняя квадратическая погрешность определения координат характерных точек границы части земельного участка, м
	X	Y		
1	2	3	4	5
323	428248.81	1305956.11	данные отсутствуют	0.3
324	428252.91	1305959.04	данные отсутствуют	0.3
325	428251.34	1305961.35	данные отсутствуют	0.3
326	428240.29	1305953.6	данные отсутствуют	0.3
327	428242.02	1305951.11	данные отсутствуют	0.3
328	428246.46	1305954.23	данные отсутствуют	0.3
329	428244.72	1305956.73	данные отсутствуют	0.3
330	428233.35	1305948.96	данные отсутствуют	0.3
331	428235.03	1305946.4	данные отсутствуют	0.3
332	428239.61	1305949.31	данные отсутствуют	0.3
333	428237.92	1305951.85	данные отсутствуют	0.3
334	428217.85	1305938.15	данные отсутствуют	0.3
335	428219.5	1305935.6	данные отсутствуют	0.3
336	428224.97	1305939.06	данные отсутствуют	0.3
337	428223.31	1305941.6	данные отсутствуют	0.3
338	428225.58	1305943.14	данные отсутствуют	0.3
339	428227.4	1305940.64	данные отсутствуют	0.3

Государственный регистратор		ФГИС ЕГРН
полное наименование должности	подпись	инициалы, фамилия

М.П.

Выписка из Единого государственного реестра недвижимости об объекте недвижимости  
**Сведения о частях земельного участка**

<b>Земельный участок</b>			
(вид объекта недвижимости)			
Лист № ___ Раздела <b>4.2</b>	Всего листов раздела <b>4.2</b> : ___	Всего разделов: ___	Всего листов выписки: ___
<b>29.06.2019 № 99/2019/269975739</b>			
Кадастровый номер:		<b>23:40:0407009:31</b>	

Номер точки	Координаты, м		Описание закрепления на местности	Средняя квадратическая погрешность определения координат характерных точек границы части земельного участка, м
	X	Y		
1	2	3	4	5
340	428232.62	1305944.54	данные отсутствуют	0.3
341	428230.94	1305946.89	данные отсутствуют	0.3
342	428209.22	1305933.26	данные отсутствуют	0.3
343	428211.06	1305930.26	данные отсутствуют	0.3
344	428216.94	1305933.97	данные отсутствуют	0.3
345	428215.08	1305937	данные отсутствуют	0.3
346	428201.7	1305927.53	данные отсутствуют	0.3
347	428203.21	1305925.15	данные отсутствуют	0.3
348	428208.64	1305928.65	данные отсутствуют	0.3
349	428207.13	1305930.99	данные отсутствуют	0.3
350	428193.93	1305922.38	данные отсутствуют	0.3
351	428195.48	1305919.96	данные отсутствуют	0.3
352	428200.91	1305923.51	данные отсутствуют	0.3
353	428199.36	1305925.9	данные отсутствуют	0.3
354	428186.36	1305917.53	данные отсутствуют	0.3
355	428188.09	1305914.94	данные отсутствуют	0.3
356	428193.14	1305918.42	данные отсутствуют	0.3

Государственный регистратор		ФГИС ЕГРН
полное наименование должности	подпись	инициалы, фамилия

М.П.

Выписка из Единого государственного реестра недвижимости об объекте недвижимости  
**Сведения о частях земельного участка**

<b>Земельный участок</b>			
(вид объекта недвижимости)			
Лист № ___ Раздела <b>4.2</b>	Всего листов раздела <b>4.2</b> : ___	Всего разделов: ___	Всего листов выписки: ___
<b>29.06.2019 № 99/2019/269975739</b>			
Кадастровый номер:		<b>23:40:0407009:31</b>	

Номер точки	Координаты, м		Описание закрепления на местности	Средняя квадратическая погрешность определения координат характерных точек границы части земельного участка, м
	X	Y		
1	2	3	4	5
357	428191.38	1305921.05	данные отсутствуют	0.3
358	428184.68	1305916.44	данные отсутствуют	0.3
359	428180.78	1305913.82	данные отсутствуют	0.3
360	428182.56	1305911.22	данные отсутствуют	0.3
361	428186.35	1305913.88	данные отсутствуют	0.3
362	428285.97	1305947.02	данные отсутствуют	0.3
363	428287.93	1305944.55	данные отсутствуют	0.3
364	428292.72	1305948.31	данные отсутствуют	0.3
365	428290.74	1305950.65	данные отсутствуют	0.3
366	428278.33	1305941.52	данные отсутствуют	0.3
367	428280	1305938.97	данные отсутствуют	0.3
368	428286.38	1305943.31	данные отсутствуют	0.3
369	428284.66	1305945.78	данные отсутствуют	0.3
370	428280.09	1305905.4	данные отсутствуют	0.3
371	428283.59	1305910.59	данные отсутствуют	0.3
372	428280.6	1305912.56	данные отсутствуют	0.3
373	428277.21	1305907.4	данные отсутствуют	0.3

Государственный регистратор		ФГИС ЕГРН
полное наименование должности	подпись	инициалы, фамилия

М.П.

Выписка из Единого государственного реестра недвижимости об объекте недвижимости  
**Сведения о частях земельного участка**

<b>Земельный участок</b>			
(вид объекта недвижимости)			
Лист № ____ Раздела <b>4.2</b>	Всего листов раздела <b>4.2</b> : ____	Всего разделов: ____	Всего листов выписки: ____
<b>29.06.2019 № 99/2019/269975739</b>			
Кадастровый номер:		<b>23:40:0407009:31</b>	

Номер точки	Координаты, м		Описание закрепления на местности	Средняя квадратическая погрешность определения координат характерных точек границы части земельного участка, м
	X	Y		
1	2	3	4	5
374	428228.71	1305874.1	данные отсутствуют	0.3
375	428237.99	1305868.96	данные отсутствуют	0.3
376	428240.91	1305874.33	данные отсутствуют	0.3
377	428231.71	1305879.59	данные отсутствуют	0.3
378	428235.07	1305865.56	данные отсутствуют	0.3
379	428233.05	1305867.39	данные отсутствуют	0.3
380	428229.96	1305864.1	данные отсутствуют	0.3
381	428232.01	1305862.24	данные отсутствуют	0.3
382	428307.83	1305863.93	данные отсутствуют	0.3
383	428309.8	1305861.59	данные отсутствуют	0.3
384	428314.37	1305865.45	данные отсутствуют	0.3
385	428312.41	1305867.75	данные отсутствуют	0.3
386	428295.92	1305852.05	данные отсутствуют	0.3
387	428298.12	1305850	данные отсутствуют	0.3
388	428302.66	1305854.91	данные отсутствуют	0.3
389	428300.44	1305857	данные отсутствуют	0.3
390	428278.12	1305863.05	данные отсутствуют	0.3

Государственный регистратор		ФГИС ЕГРН
полное наименование должности	подпись	инициалы, фамилия

М.П.

Выписка из Единого государственного реестра недвижимости об объекте недвижимости  
**Сведения о частях земельного участка**

<b>Земельный участок</b>			
(вид объекта недвижимости)			
Лист № ___ Раздела <b>4.2</b>	Всего листов раздела <b>4.2</b> : ___	Всего разделов: ___	Всего листов выписки: ___
<b>29.06.2019 № 99/2019/269975739</b>			
Кадастровый номер:		<b>23:40:0407009:31</b>	

Номер точки	Координаты, м		Описание закрепления на местности	Средняя квадратическая погрешность определения координат характерных точек границы части земельного участка, м
	X	Y		
1	2	3	4	5
391	428275.26	1305866.2	данные отсутствуют	0.3
392	428271.27	1305862.52	данные отсутствуют	0.3
393	428273.97	1305859.32	данные отсутствуют	0.3
394	428235.1	1305854.32	данные отсутствуют	0.3
395	428237.1	1305852.43	данные отсутствуют	0.3
396	428241.42	1305856.57	данные отсутствуют	0.3
397	428239.52	1305858.46	данные отсутствуют	0.3
398	428262.68	1305850.12	данные отсутствуют	0.3
399	428264.38	1305847.89	данные отсутствуют	0.3
400	428270.68	1305852.74	данные отсутствуют	0.3
401	428268.9	1305854.9	данные отсутствуют	0.3

Государственный регистратор		ФГИС ЕГРН
полное наименование должности	подпись	инициалы, фамилия

М.П.

Выписка из Единого государственного реестра недвижимости об объекте недвижимости  
Сведения о частях земельного участка

<b>Земельный участок</b>				
(вид объекта недвижимости)				
Лист № ____ Раздела <b>4.2</b>		Всего листов раздела <b>4.2</b> : ____		Всего разделов: ____
Всего листов выписки: ____				
<b>29.06.2019 № 99/2019/269975739</b>				
Кадастровый номер:			<b>23:40:0407009:31</b>	
Сведения о характерных точках границы части (частей) земельного участка				
Учетный номер части: 48				
Система координат: МСК 23, зона 1				
Зона №				
Номер точки	Координаты, м		Описание закрепления на местности	Средняя квадратическая погрешность определения координат характерных точек границы части земельного участка, м
	X	Y		
1	2	3	4	5
18	428270.18	1305928.09	данные отсутствуют	0.3
19	428278.52	1305933.91	данные отсутствуют	0.3
20	428274.2	1305940.15	данные отсутствуют	0.3
21	428265.81	1305934.39	данные отсутствуют	0.3
22	428402	1305962.18	данные отсутствуют	0.3
23	428399.77	1305964.35	данные отсутствуют	0.3
24	428397.55	1305962.06	данные отсутствуют	0.3
25	428399.77	1305959.87	данные отсутствуют	0.3
26	428392.83	1305985.84	данные отсутствуют	0.3
27	428390.1	1305984.67	данные отсутствуют	0.3
28	428396.01	1305970.83	данные отсутствуют	0.3
29	428398.77	1305971.99	данные отсутствуют	0.3
30	428379.22	1305989.88	данные отсутствуют	0.3
31	428377.08	1305992	данные отсутствуют	0.3
32	428374.19	1305988.99	данные отсутствуют	0.3
33	428376.42	1305986.89	данные отсутствуют	0.3
Государственный регистратор			ФГИС ЕГРН	
полное наименование должности			подпись	
			инициалы, фамилия	

М.П.

Выписка из Единого государственного реестра недвижимости об объекте недвижимости  
**Сведения о частях земельного участка**

<b>Земельный участок</b>			
(вид объекта недвижимости)			
Лист № ___ Раздела <b>4.2</b>	Всего листов раздела <b>4.2</b> : ___	Всего разделов: ___	Всего листов выписки: ___
<b>29.06.2019 № 99/2019/269975739</b>			
Кадастровый номер:		<b>23:40:0407009:31</b>	

Номер точки	Координаты, м		Описание закрепления на местности	Средняя квадратическая погрешность определения координат характерных точек границы части земельного участка, м
	X	Y		
1	2	3	4	5
34	428373.66	1306003.93	данные отсутствуют	0.3
35	428370	1306007.65	данные отсутствуют	0.3
36	428367.68	1306005.4	данные отсутствуют	0.3
37	428371.32	1306001.6	данные отсутствуют	0.3
38	428368.61	1306009.95	данные отсутствуют	0.3
39	428360.35	1306018.13	данные отсутствуют	0.3
40	428357.52	1306015.45	данные отсутствуют	0.3
41	428365.82	1306007.18	данные отсутствуют	0.3
42	428358.15	1306020.05	данные отсутствуют	0.3
43	428353.77	1306024.34	данные отсутствуют	0.3
44	428351.12	1306021.58	данные отсутствуют	0.3
45	428355.4	1306017.32	данные отсутствуют	0.3
46	428351.63	1306026.35	данные отсутствуют	0.3
47	428347.19	1306030.47	данные отсутствуют	0.3
48	428344.61	1306027.85	данные отсутствуют	0.3
49	428348.93	1306023.69	данные отсутствуют	0.3
50	428340.39	1306036.94	данные отсутствуют	0.3

Государственный регистратор		ФГИС ЕГРН
полное наименование должности	подпись	инициалы, фамилия

М.П.

Выписка из Единого государственного реестра недвижимости об объекте недвижимости  
**Сведения о частях земельного участка**

<b>Земельный участок</b>			
(вид объекта недвижимости)			
Лист № ___ Раздела <b>4.2</b>	Всего листов раздела <b>4.2</b> : ___	Всего разделов: ___	Всего листов выписки: ___
<b>29.06.2019 № 99/2019/269975739</b>			
Кадастровый номер:		<b>23:40:0407009:31</b>	

Номер точки	Координаты, м		Описание закрепления на местности	Средняя квадратическая погрешность определения координат характерных точек границы части земельного участка, м
	X	Y		
1	2	3	4	5
51	428337.96	1306034.18	данные отсутствуют	0.3
52	428342.36	1306029.95	данные отсутствуют	0.3
53	428344.84	1306032.58	данные отсутствуют	0.3
54	428370.13	1305971.52	данные отсутствуют	0.3
55	428377.37	1305978.5	данные отсутствуют	0.3
56	428374.98	1305980.85	данные отсутствуют	0.3
57	428367.81	1305973.93	данные отсутствуют	0.3
58	428353.94	1305991.52	данные отсутствуют	0.3
59	428352.29	1305989.61	данные отсутствуют	0.3
60	428356.39	1305986.04	данные отсутствуют	0.3
61	428358.01	1305987.9	данные отсутствуют	0.3
62	428349.93	1305996.49	данные отсутствуют	0.3
63	428348.24	1305994.81	данные отсутствуют	0.3
64	428352.33	1305991.1	данные отсутствуют	0.3
65	428354	1305992.89	данные отсутствуют	0.3
66	428340.41	1306010.75	данные отсутствуют	0.3
67	428337.83	1306008.32	данные отсутствуют	0.3

Государственный регистратор		ФГИС ЕГРН
полное наименование должности	подпись	инициалы, фамилия

М.П.



Выписка из Единого государственного реестра недвижимости об объекте недвижимости  
**Сведения о частях земельного участка**

<b>Земельный участок</b>			
(вид объекта недвижимости)			
Лист № ____ Раздела <b>4.2</b>	Всего листов раздела <b>4.2</b> : ____	Всего разделов: ____	Всего листов выписки: ____
<b>29.06.2019 № 99/2019/269975739</b>			
Кадастровый номер:		<b>23:40:0407009:31</b>	

Номер точки	Координаты, м		Описание закрепления на местности	Средняя квадратическая погрешность определения координат характерных точек границы части земельного участка, м
	X	Y		
1	2	3	4	5
68	428342.18	1306003.64	данные отсутствуют	0.3
69	428344.8	1306006.35	данные отсутствуют	0.3
70	428327.46	1306025.99	данные отсутствуют	0.3
71	428324.05	1306022.84	данные отсутствуют	0.3
72	428330.96	1306015.63	данные отсутствуют	0.3
73	428334.37	1306018.74	данные отсутствуют	0.3
74	428324.95	1306033.49	данные отсутствуют	0.3
75	428326.94	1306030.37	данные отсутствуют	0.3
76	428332.08	1306033.89	данные отсутствуют	0.3
77	428330.06	1306037.07	данные отсутствуют	0.3
78	428318.21	1306029.01	данные отсутствуют	0.3
79	428320.23	1306025.96	данные отсутствуют	0.3
80	428325.36	1306029.41	данные отсутствуют	0.3
81	428323.37	1306032.43	данные отсутствуют	0.3
82	428363.87	1305970.48	данные отсутствуют	0.3
83	428366.18	1305968.35	данные отсутствуют	0.3
84	428368.91	1305971.33	данные отсутствуют	0.3

Государственный регистратор		ФГИС ЕГРН
полное наименование должности	подпись	инициалы, фамилия

М.П.

Выписка из Единого государственного реестра недвижимости об объекте недвижимости  
**Сведения о частях земельного участка**

<b>Земельный участок</b>			
(вид объекта недвижимости)			
Лист № ___ Раздела <b>4.2</b>	Всего листов раздела <b>4.2</b> : ___	Всего разделов: ___	Всего листов выписки: ___
<b>29.06.2019 № 99/2019/269975739</b>			
Кадастровый номер:		<b>23:40:0407009:31</b>	

Номер точки	Координаты, м		Описание закрепления на местности	Средняя квадратическая погрешность определения координат характерных точек границы части земельного участка, м
	X	Y		
1	2	3	4	5
85	428366.58	1305973.47	данные отсутствуют	0.3
86	428360.81	1305973.25	данные отсутствуют	0.3
87	428363.21	1305971.21	данные отсутствуют	0.3
88	428365.85	1305974.3	данные отсутствуют	0.3
89	428363.49	1305976.33	данные отсутствуют	0.3
90	428360.46	1305978.95	данные отсутствуют	0.3
91	428357.79	1305975.88	данные отсутствуют	0.3
92	428360.15	1305973.8	данные отсутствуют	0.3
93	428362.74	1305976.86	данные отсутствуют	0.3
94	428356.07	1305983.45	данные отсутствуют	0.3
95	428353.84	1305980.9	данные отсутствуют	0.3
96	428357.96	1305977.26	данные отсутствуют	0.3
97	428360.25	1305979.77	данные отсутствуют	0.3
98	428345.15	1305993.04	данные отсутствуют	0.3
99	428343.08	1305990.72	данные отсутствуют	0.3
100	428348.49	1305985.88	данные отсутствуют	0.3
101	428350.58	1305988.24	данные отсутствуют	0.3

Государственный регистратор		ФГИС ЕГРН
полное наименование должности	подпись	инициалы, фамилия

М.П.

Выписка из Единого государственного реестра недвижимости об объекте недвижимости  
**Сведения о частях земельного участка**

<b>Земельный участок</b>			
(вид объекта недвижимости)			
Лист № ___ Раздела <b>4.2</b>	Всего листов раздела <b>4.2</b> : ___	Всего разделов: ___	Всего листов выписки: ___
<b>29.06.2019 № 99/2019/269975739</b>			
Кадастровый номер:		<b>23:40:0407009:31</b>	

Номер точки	Координаты, м		Описание закрепления на местности	Средняя квадратическая погрешность определения координат характерных точек границы части земельного участка, м
	X	Y		
1	2	3	4	5
102	428334.54	1306002.11	данные отсутствуют	0.3
103	428332.5	1305999.74	данные отсутствуют	0.3
104	428338.02	1305994.97	данные отсутствуют	0.3
105	428340.02	1305997.26	данные отсутствуют	0.3
106	428318.45	1306016.35	данные отсутствуют	0.3
107	428316.45	1306013.96	данные отсутствуют	0.3
108	428321.79	1306009.15	данные отсутствуют	0.3
109	428323.86	1306011.49	данные отсутствуют	0.3
110	428307	1306022.16	данные отсутствуют	0.3
111	428312.42	1306017.41	данные отсутствуют	0.3
112	428314.53	1306019.72	данные отсутствуют	0.3
113	428309.02	1306024.44	данные отсутствуют	0.3
114	428375.41	1305941.91	данные отсутствуют	0.3
115	428368.44	1305949.16	данные отсутствуют	0.3
116	428366.14	1305946.8	данные отсутствуют	0.3
117	428372.99	1305939.65	данные отсутствуют	0.3
118	428362.3	1305933.62	данные отсутствуют	0.3

Государственный регистратор		ФГИС ЕГРН
полное наименование должности	подпись	инициалы, фамилия

М.П.

Выписка из Единого государственного реестра недвижимости об объекте недвижимости  
**Сведения о частях земельного участка**

<b>Земельный участок</b>			
(вид объекта недвижимости)			
Лист № ___ Раздела <b>4.2</b>	Всего листов раздела <b>4.2</b> : ___	Всего разделов: ___	Всего листов выписки: ___
<b>29.06.2019 № 99/2019/269975739</b>			
Кадастровый номер:		<b>23:40:0407009:31</b>	

Номер точки	Координаты, м		Описание закрепления на местности	Средняя квадратическая погрешность определения координат характерных точек границы части земельного участка, м
	X	Y		
1	2	3	4	5
119	428369.29	1305927.65	данные отсутствуют	0.3
120	428371.31	1305930.23	данные отсутствуют	0.3
121	428364.27	1305936.06	данные отсутствуют	0.3
122	428360.12	1305931.1	данные отсутствуют	0.3
123	428358.35	1305928.87	данные отсутствуют	0.3
124	428361.89	1305925.89	данные отсутствуют	0.3
125	428363.7	1305928.08	данные отсутствуют	0.3
126	428365.09	1305951.87	данные отсутствуют	0.3
127	428359.57	1305957.62	данные отсутствуют	0.3
128	428356.55	1305954.82	данные отсутствуют	0.3
129	428362.15	1305949.02	данные отсутствуют	0.3
130	428356.85	1305965.48	данные отсутствуют	0.3
131	428354.8	1305967.16	данные отсутствуют	0.3
132	428353.45	1305965.41	данные отсутствуют	0.3
133	428355.22	1305963.77	данные отсутствуют	0.3
134	428353.67	1305967.3	данные отсутствуют	0.3
135	428346.69	1305973.03	данные отсутствуют	0.3

Государственный регистратор		ФГИС ЕГРН
полное наименование должности	подпись	инициалы, фамилия

М.П.

Выписка из Единого государственного реестра недвижимости об объекте недвижимости  
**Сведения о частях земельного участка**

<b>Земельный участок</b>			
(вид объекта недвижимости)			
Лист № ____ Раздела <b>4.2</b>	Всего листов раздела <b>4.2</b> : ____	Всего разделов: ____	Всего листов выписки: ____
<b>29.06.2019 № 99/2019/269975739</b>			
Кадастровый номер:		<b>23:40:0407009:31</b>	

Номер точки	Координаты, м		Описание закрепления на местности	Средняя квадратическая погрешность определения координат характерных точек границы части земельного участка, м
	X	Y		
1	2	3	4	5
136	428344.84	1305970.71	данные отсутствуют	0.3
137	428351.79	1305965.04	данные отсутствуют	0.3
138	428345.47	1305973.82	данные отсутствуют	0.3
139	428341.84	1305976.87	данные отсутствуют	0.3
140	428340.01	1305974.55	данные отсутствуют	0.3
141	428343.69	1305971.55	данные отсутствуют	0.3
142	428341.69	1305979.19	данные отсутствуют	0.3
143	428339.49	1305981.08	данные отсутствуют	0.3
144	428336.37	1305977.5	данные отсутствуют	0.3
145	428338.66	1305975.67	данные отсутствуют	0.3
146	428331.48	1305978.28	данные отсутствуют	0.3
147	428335.52	1305982.8	данные отсутствуют	0.3
148	428330.71	1305986.99	данные отсутствуют	0.3
149	428326.7	1305982.44	данные отсутствуют	0.3
150	428312	1306003.15	данные отсутствуют	0.3
151	428307.99	1305998.55	данные отсутствуют	0.3
152	428312.86	1305994.44	данные отсутствуют	0.3

Государственный регистратор		ФГИС ЕГРН
полное наименование должности	подпись	инициалы, фамилия

М.П.

Выписка из Единого государственного реестра недвижимости об объекте недвижимости  
**Сведения о частях земельного участка**

<b>Земельный участок</b>			
(вид объекта недвижимости)			
Лист № ___ Раздела <b>4.2</b>	Всего листов раздела <b>4.2</b> : ___	Всего разделов: ___	Всего листов выписки: ___
<b>29.06.2019 № 99/2019/269975739</b>			
Кадастровый номер:		<b>23:40:0407009:31</b>	

Номер точки	Координаты, м		Описание закрепления на местности	Средняя квадратическая погрешность определения координат характерных точек границы части земельного участка, м
	X	Y		
1	2	3	4	5
153	428316.77	1305999	данные отсутствуют	0.3
154	428309.1	1306005.76	данные отсутствуют	0.3
155	428304.35	1306009.72	данные отсутствуют	0.3
156	428300.92	1306005.52	данные отсутствуют	0.3
157	428305.72	1306001.62	данные отсутствуют	0.3
158	428297.56	1306016.59	данные отсутствуют	0.3
159	428300.06	1306014.11	данные отсутствуют	0.3
160	428305.02	1306019.12	данные отсутствуют	0.3
161	428302.38	1306021.65	данные отсутствуют	0.3
162	428299.15	1306012.85	данные отсутствуют	0.3
163	428296.51	1306015.43	данные отсутствуют	0.3
164	428291.74	1306010.13	данные отсутствуют	0.3
165	428294.28	1306007.74	данные отсутствуют	0.3
166	428294.95	1305999.57	данные отсутствуют	0.3
167	428299.02	1306005.95	данные отсутствуют	0.3
168	428296.49	1306007.63	данные отсутствуют	0.3
169	428292.44	1306001.29	данные отсутствуют	0.3

Государственный регистратор		ФГИС ЕГРН
полное наименование должности	подпись	инициалы, фамилия

М.П.

Выписка из Единого государственного реестра недвижимости об объекте недвижимости  
**Сведения о частях земельного участка**

<b>Земельный участок</b>			
(вид объекта недвижимости)			
Лист № ____ Раздела <b>4.2</b>	Всего листов раздела <b>4.2</b> : ____	Всего разделов: ____	Всего листов выписки: ____
<b>29.06.2019 № 99/2019/269975739</b>			
Кадастровый номер:		<b>23:40:0407009:31</b>	

Номер точки	Координаты, м		Описание закрепления на местности	Средняя квадратическая погрешность определения координат характерных точек границы части земельного участка, м
	X	Y		
1	2	3	4	5
170	428283	1306000.72	данные отсутствуют	0.3
171	428284.99	1305998.94	данные отсутствуют	0.3
172	428289.91	1306005.19	данные отсутствуют	0.3
173	428287.88	1306006.97	данные отсутствуют	0.3
174	428334.06	1306017.48	данные отсутствуют	0.3
175	428331.46	1306015.03	данные отсутствуют	0.3
176	428335.74	1306010.53	данные отсутствуют	0.3
177	428338.27	1306012.94	данные отсутствуют	0.3
178	428325.51	1305991.5	данные отсутствуют	0.3
179	428320.69	1305995.66	данные отсутствуют	0.3
180	428316.7	1305991.08	данные отсутствуют	0.3
181	428321.51	1305986.93	данные отсутствуют	0.3
182	428337.31	1305969.87	данные отсутствуют	0.3
183	428329.66	1305961.89	данные отсутствуют	0.3
184	428331.94	1305959.72	данные отсутствуют	0.3
185	428339.58	1305967.73	данные отсутствуют	0.3
186	428335.05	1305972.27	данные отсутствуют	0.3

Государственный регистратор		ФГИС ЕГРН
полное наименование должности	подпись	инициалы, фамилия

М.П.

Выписка из Единого государственного реестра недвижимости об объекте недвижимости  
**Сведения о частях земельного участка**

<b>Земельный участок</b>			
(вид объекта недвижимости)			
Лист № ___ Раздела <b>4.2</b>	Всего листов раздела <b>4.2</b> : ___	Всего разделов: ___	Всего листов выписки: ___
<b>29.06.2019 № 99/2019/269975739</b>			
Кадастровый номер:		<b>23:40:0407009:31</b>	

Номер точки	Координаты, м		Описание закрепления на местности	Средняя квадратическая погрешность определения координат характерных точек границы части земельного участка, м
	X	Y		
1	2	3	4	5
187	428332.98	1305974.04	данные отсутствуют	0.3
188	428329.02	1305969.48	данные отсутствуют	0.3
189	428331.1	1305967.79	данные отсутствуют	0.3
190	428327.46	1305975.96	данные отсутствуют	0.3
191	428323.41	1305971.56	данные отсутствуют	0.3
192	428325.47	1305969.64	данные отсутствуют	0.3
193	428329.52	1305974.12	данные отсутствуют	0.3
194	428326.19	1305977.14	данные отсутствуют	0.3
195	428324.19	1305979.01	данные отсутствуют	0.3
196	428320.1	1305974.62	данные отсутствуют	0.3
197	428322.1	1305972.69	данные отсутствуют	0.3
198	428320.54	1305982.17	данные отсутствуют	0.3
199	428316.35	1305977.96	данные отсутствуют	0.3
200	428318.33	1305975.97	данные отсутствуют	0.3
201	428322.51	1305980.32	данные отсутствуют	0.3
202	428318.47	1305983.81	данные отсутствуют	0.3
203	428316.23	1305985.88	данные отсутствуют	0.3

Государственный регистратор		ФГИС ЕГРН
полное наименование должности	подпись	инициалы, фамилия

М.П.



Выписка из Единого государственного реестра недвижимости об объекте недвижимости  
**Сведения о частях земельного участка**

<b>Земельный участок</b>			
(вид объекта недвижимости)			
Лист № ___ Раздела <b>4.2</b>	Всего листов раздела <b>4.2</b> : ___	Всего разделов: ___	Всего листов выписки: ___
<b>29.06.2019 № 99/2019/269975739</b>			
Кадастровый номер:		<b>23:40:0407009:31</b>	

Номер точки	Координаты, м		Описание закрепления на местности	Средняя квадратическая погрешность определения координат характерных точек границы части земельного участка, м
	X	Y		
1	2	3	4	5
204	428312.14	1305981.3	данные отсутствуют	0.3
205	428314.44	1305979.25	данные отсутствуют	0.3
206	428327.28	1305963.57	данные отсутствуют	0.3
207	428325.43	1305961.55	данные отсутствуют	0.3
208	428329.93	1305957.54	данные отсутствуют	0.3
209	428331.72	1305959.51	данные отсутствуют	0.3
210	428328.98	1305956.92	данные отсутствуют	0.3
211	428327.48	1305959.7	данные отсутствуют	0.3
212	428317.84	1305954.4	данные отсутствуют	0.3
213	428319.38	1305951.66	данные отсутствуют	0.3
214	428323.18	1305960.98	данные отсутствуют	0.3
215	428315.08	1305968.55	данные отсутствуют	0.3
216	428312.94	1305966.31	данные отсутствуют	0.3
217	428321.03	1305958.8	данные отсутствуют	0.3
218	428310.31	1305962.81	данные отсутствуют	0.3
219	428308.33	1305960.42	данные отсутствуют	0.3
220	428316.85	1305953.51	данные отсутствуют	0.3

Государственный регистратор		ФГИС ЕГРН
полное наименование должности	подпись	инициалы, фамилия

М.П.

Выписка из Единого государственного реестра недвижимости об объекте недвижимости  
**Сведения о частях земельного участка**

<b>Земельный участок</b>			
(вид объекта недвижимости)			
Лист № ___ Раздела <b>4.2</b>	Всего листов раздела <b>4.2</b> : ___	Всего разделов: ___	Всего листов выписки: ___
<b>29.06.2019 № 99/2019/269975739</b>			
Кадастровый номер:		<b>23:40:0407009:31</b>	

Номер точки	Координаты, м		Описание закрепления на местности	Средняя квадратическая погрешность определения координат характерных точек границы части земельного участка, м
	X	Y		
1	2	3	4	5
221	428318.81	1305955.94	данные отсутствуют	0.3
222	428315.76	1305975.19	данные отсутствуют	0.3
223	428311.43	1305979.37	данные отсутствуют	0.3
224	428309.53	1305977.44	данные отсутствуют	0.3
225	428313.91	1305973.24	данные отсутствуют	0.3
226	428312.89	1305973	данные отсутствуют	0.3
227	428310.78	1305975.07	данные отсутствуют	0.3
228	428307.81	1305971.92	данные отсутствуют	0.3
229	428309.92	1305969.88	данные отсутствуют	0.3
230	428305.72	1305979.32	данные отсутствуют	0.3
231	428303.73	1305977.2	данные отсутствуют	0.3
232	428307.21	1305974	данные отсутствуют	0.3
233	428309.17	1305976.1	данные отсутствуют	0.3
234	428300.64	1305985.65	данные отсутствуют	0.3
235	428297.44	1305982.17	данные отсутствуют	0.3
236	428299.58	1305980.22	данные отсутствуют	0.3
237	428302.77	1305983.69	данные отсутствуют	0.3

Государственный регистратор		ФГИС ЕГРН
полное наименование должности	подпись	инициалы, фамилия

М.П.

Выписка из Единого государственного реестра недвижимости об объекте недвижимости  
**Сведения о частях земельного участка**

<b>Земельный участок</b>			
(вид объекта недвижимости)			
Лист № ____ Раздела <b>4.2</b>	Всего листов раздела <b>4.2</b> : ____	Всего разделов: ____	Всего листов выписки: ____
<b>29.06.2019 № 99/2019/269975739</b>			
Кадастровый номер:		<b>23:40:0407009:31</b>	

Номер точки	Координаты, м		Описание закрепления на местности	Средняя квадратическая погрешность определения координат характерных точек границы части земельного участка, м
	X	Y		
1	2	3	4	5
238	428286.17	1305992.98	данные отсутствуют	0.3
239	428288.23	1305991.42	данные отсутствуют	0.3
240	428291.41	1305995.56	данные отсутствуют	0.3
241	428289.37	1305997.16	данные отсутствуют	0.3
242	428301.03	1305966.62	данные отсутствуют	0.3
243	428303.69	1305964.37	данные отсутствуют	0.3
244	428305.31	1305966.23	данные отсутствуют	0.3
245	428302.66	1305968.53	данные отсутствуют	0.3
246	428303.16	1305970.06	данные отсутствуют	0.3
247	428300.71	1305972.13	данные отсутствуют	0.3
248	428298.06	1305969.01	данные отсутствуют	0.3
249	428300.45	1305967.08	данные отсутствуют	0.3
250	428300.18	1305972.54	данные отсутствуют	0.3
251	428297.73	1305974.66	данные отсутствуют	0.3
252	428295.17	1305971.54	данные отсутствуют	0.3
253	428297.52	1305969.52	данные отсутствуют	0.3
254	428294.69	1305971.82	данные отсутствуют	0.3

Государственный регистратор		ФГИС ЕГРН
полное наименование должности	подпись	инициалы, фамилия

М.П.

Выписка из Единого государственного реестра недвижимости об объекте недвижимости  
**Сведения о частях земельного участка**

<b>Земельный участок</b>			
(вид объекта недвижимости)			
Лист № ____ Раздела <b>4.2</b>	Всего листов раздела <b>4.2</b> : ____	Всего разделов: ____	Всего листов выписки: ____
<b>29.06.2019 № 99/2019/269975739</b>			
Кадастровый номер:		<b>23:40:0407009:31</b>	

Номер точки	Координаты, м		Описание закрепления на местности	Средняя квадратическая погрешность определения координат характерных точек границы части земельного участка, м
	X	Y		
1	2	3	4	5
255	428297.31	1305975.02	данные отсутствуют	0.3
256	428294.9	1305977.09	данные отсутствуют	0.3
257	428292.23	1305974	данные отсутствуют	0.3
258	428293.85	1305977.91	данные отсутствуют	0.3
259	428291.36	1305979.82	данные отсутствуют	0.3
260	428288.75	1305976.79	данные отсутствуют	0.3
261	428291.22	1305974.82	данные отсутствуют	0.3
262	428290.74	1305980.43	данные отсутствуют	0.3
263	428288.4	1305982.48	данные отсутствуют	0.3
264	428285.7	1305979.5	данные отсутствуют	0.3
265	428287.98	1305977.51	данные отсутствуют	0.3
266	428296.28	1305987.49	данные отсутствуют	0.3
267	428294.17	1305989.54	данные отсутствуют	0.3
268	428291.02	1305986.04	данные отсутствуют	0.3
269	428293.14	1305984.05	данные отсутствуют	0.3
270	428351.39	1305987.62	данные отсутствуют	0.3
271	428349.11	1305985.1	данные отсутствуют	0.3

Государственный регистратор		ФГИС ЕГРН
полное наименование должности	подпись	инициалы, фамилия

М.П.

Выписка из Единого государственного реестра недвижимости об объекте недвижимости  
**Сведения о частях земельного участка**

<b>Земельный участок</b>			
(вид объекта недвижимости)			
Лист № ____ Раздела <b>4.2</b>	Всего листов раздела <b>4.2</b> : ____	Всего разделов: ____	Всего листов выписки: ____
<b>29.06.2019 № 99/2019/269975739</b>			
Кадастровый номер:		<b>23:40:0407009:31</b>	

Номер точки	Координаты, м		Описание закрепления на местности	Средняя квадратическая погрешность определения координат характерных точек границы части земельного участка, м
	X	Y		
1	2	3	4	5
272	428353.21	1305981.48	данные отсутствуют	0.3
273	428355.42	1305984.06	данные отсутствуют	0.3
274	428332.92	1305942.03	данные отсутствуют	0.3
275	428334.6	1305939.6	данные отсутствуют	0.3
276	428340.63	1305943.76	данные отсутствуют	0.3
277	428338.86	1305946.2	данные отсутствуют	0.3
278	428325.55	1305937.04	данные отсутствуют	0.3
279	428327.22	1305934.59	данные отсутствуют	0.3
280	428333.15	1305938.76	данные отсутствуют	0.3
281	428331.48	1305941.15	данные отсутствуют	0.3
282	428317.87	1305931.74	данные отсутствуют	0.3
283	428319.54	1305929.33	данные отсутствуют	0.3
284	428325.5	1305933.46	данные отсутствуют	0.3
285	428323.86	1305935.89	данные отсутствуют	0.3
286	428310.52	1305926.62	данные отсутствуют	0.3
287	428312.13	1305924.19	данные отсутствуют	0.3
288	428318.22	1305928.34	данные отсутствуют	0.3

Государственный регистратор		ФГИС ЕГРН
полное наименование должности	подпись	инициалы, фамилия

М.П.

Выписка из Единого государственного реестра недвижимости об объекте недвижимости  
**Сведения о частях земельного участка**

<b>Земельный участок</b>			
(вид объекта недвижимости)			
Лист № ___ Раздела <b>4.2</b>	Всего листов раздела <b>4.2</b> : ___	Всего разделов: ___	Всего листов выписки: ___
<b>29.06.2019 № 99/2019/269975739</b>			
Кадастровый номер:		<b>23:40:0407009:31</b>	

Номер точки	Координаты, м		Описание закрепления на местности	Средняя квадратическая погрешность определения координат характерных точек границы части земельного участка, м
	X	Y		
1	2	3	4	5
289	428316.55	1305930.84	данные отсутствуют	0.3
290	428303.28	1305921.45	данные отсутствуют	0.3
291	428305	1305919.01	данные отсутствуют	0.3
292	428310.94	1305923.36	данные отсутствуют	0.3
293	428309.22	1305925.7	данные отсутствуют	0.3
294	428295.26	1305959.78	данные отсутствуют	0.3
295	428297.83	1305957.53	данные отсутствуют	0.3
296	428302.49	1305962.89	данные отсутствуют	0.3
297	428299.9	1305965.16	данные отсутствуют	0.3
298	428296.78	1305967.99	данные отсутствуют	0.3
299	428292.16	1305962.61	данные отсутствуют	0.3
300	428294.62	1305960.44	данные отсутствуют	0.3
301	428299.23	1305965.79	данные отсутствуют	0.3
302	428286.62	1305975.78	данные отсутствуют	0.3
303	428282.34	1305970.07	данные отсутствуют	0.3
304	428284.92	1305968.16	данные отсутствуют	0.3
305	428289.12	1305973.94	данные отсутствуют	0.3

Государственный регистратор		ФГИС ЕГРН
полное наименование должности	подпись	инициалы, фамилия

М.П.

Выписка из Единого государственного реестра недвижимости об объекте недвижимости  
**Сведения о частях земельного участка**

<b>Земельный участок</b>			
(вид объекта недвижимости)			
Лист № ____ Раздела <b>4.2</b>	Всего листов раздела <b>4.2</b> : ____	Всего разделов: ____	Всего листов выписки: ____
<b>29.06.2019 № 99/2019/269975739</b>			
Кадастровый номер:		<b>23:40:0407009:31</b>	

Номер точки	Координаты, м		Описание закрепления на местности	Средняя квадратическая погрешность определения координат характерных точек границы части земельного участка, м
	X	Y		
1	2	3	4	5
306	428276.49	1305981.66	данные отсутствуют	0.3
307	428278.69	1305979.85	данные отсутствуют	0.3
308	428282.62	1305984.43	данные отсутствуют	0.3
309	428280.32	1305986.44	данные отсутствуют	0.3
310	428270.31	1305974.39	данные отсутствуют	0.3
311	428272.56	1305972.55	данные отсутствуют	0.3
312	428276.34	1305977.15	данные отсутствуют	0.3
313	428274.08	1305979.05	данные отсутствуют	0.3
314	428261.39	1305968.78	данные отсутствуют	0.3
315	428262.87	1305966.53	данные отсутствуют	0.3
316	428268.95	1305970.61	данные отсутствуют	0.3
317	428267.4	1305973	данные отсутствуют	0.3
318	428254.05	1305963.55	данные отсутствуют	0.3
319	428255.73	1305961.21	данные отсутствуют	0.3
320	428259.83	1305964.2	данные отсутствуют	0.3
321	428258.23	1305966.48	данные отсутствуют	0.3
322	428247.15	1305958.47	данные отсутствуют	0.3

Государственный регистратор		ФГИС ЕГРН
полное наименование должности	подпись	инициалы, фамилия

М.П.

Выписка из Единого государственного реестра недвижимости об объекте недвижимости  
**Сведения о частях земельного участка**

<b>Земельный участок</b>			
(вид объекта недвижимости)			
Лист № ____ Раздела <b>4.2</b>	Всего листов раздела <b>4.2</b> : ____	Всего разделов: ____	Всего листов выписки: ____
<b>29.06.2019 № 99/2019/269975739</b>			
Кадастровый номер:		<b>23:40:0407009:31</b>	

Номер точки	Координаты, м		Описание закрепления на местности	Средняя квадратическая погрешность определения координат характерных точек границы части земельного участка, м
	X	Y		
1	2	3	4	5
323	428248.81	1305956.11	данные отсутствуют	0.3
324	428252.91	1305959.04	данные отсутствуют	0.3
325	428251.34	1305961.35	данные отсутствуют	0.3
326	428240.29	1305953.6	данные отсутствуют	0.3
327	428242.02	1305951.11	данные отсутствуют	0.3
328	428246.46	1305954.23	данные отсутствуют	0.3
329	428244.72	1305956.73	данные отсутствуют	0.3
330	428233.35	1305948.96	данные отсутствуют	0.3
331	428235.03	1305946.4	данные отсутствуют	0.3
332	428239.61	1305949.31	данные отсутствуют	0.3
333	428237.92	1305951.85	данные отсутствуют	0.3
334	428217.85	1305938.15	данные отсутствуют	0.3
335	428219.5	1305935.6	данные отсутствуют	0.3
336	428224.97	1305939.06	данные отсутствуют	0.3
337	428223.31	1305941.6	данные отсутствуют	0.3
338	428225.58	1305943.14	данные отсутствуют	0.3
339	428227.4	1305940.64	данные отсутствуют	0.3

Государственный регистратор		ФГИС ЕГРН
полное наименование должности	подпись	инициалы, фамилия

М.П.



Выписка из Единого государственного реестра недвижимости об объекте недвижимости  
**Сведения о частях земельного участка**

<b>Земельный участок</b>			
(вид объекта недвижимости)			
Лист № ___ Раздела <b>4.2</b>	Всего листов раздела <b>4.2</b> : ___	Всего разделов: ___	Всего листов выписки: ___
<b>29.06.2019 № 99/2019/269975739</b>			
Кадастровый номер:		<b>23:40:0407009:31</b>	

Номер точки	Координаты, м		Описание закрепления на местности	Средняя квадратическая погрешность определения координат характерных точек границы части земельного участка, м
	X	Y		
1	2	3	4	5
340	428232.62	1305944.54	данные отсутствуют	0.3
341	428230.94	1305946.89	данные отсутствуют	0.3
342	428209.22	1305933.26	данные отсутствуют	0.3
343	428211.06	1305930.26	данные отсутствуют	0.3
344	428216.94	1305933.97	данные отсутствуют	0.3
345	428215.08	1305937	данные отсутствуют	0.3
346	428201.7	1305927.53	данные отсутствуют	0.3
347	428203.21	1305925.15	данные отсутствуют	0.3
348	428208.64	1305928.65	данные отсутствуют	0.3
349	428207.13	1305930.99	данные отсутствуют	0.3
350	428193.93	1305922.38	данные отсутствуют	0.3
351	428195.48	1305919.96	данные отсутствуют	0.3
352	428200.91	1305923.51	данные отсутствуют	0.3
353	428199.36	1305925.9	данные отсутствуют	0.3
354	428186.36	1305917.53	данные отсутствуют	0.3
355	428188.09	1305914.94	данные отсутствуют	0.3
356	428193.14	1305918.42	данные отсутствуют	0.3

Государственный регистратор		ФГИС ЕГРН
полное наименование должности	подпись	инициалы, фамилия

М.П.

Выписка из Единого государственного реестра недвижимости об объекте недвижимости  
**Сведения о частях земельного участка**

<b>Земельный участок</b>			
(вид объекта недвижимости)			
Лист № ___ Раздела <b>4.2</b>	Всего листов раздела <b>4.2</b> : ___	Всего разделов: ___	Всего листов выписки: ___
<b>29.06.2019 № 99/2019/269975739</b>			
Кадастровый номер:		<b>23:40:0407009:31</b>	

Номер точки	Координаты, м		Описание закрепления на местности	Средняя квадратическая погрешность определения координат характерных точек границы части земельного участка, м
	X	Y		
1	2	3	4	5
357	428191.38	1305921.05	данные отсутствуют	0.3
358	428184.68	1305916.44	данные отсутствуют	0.3
359	428180.78	1305913.82	данные отсутствуют	0.3
360	428182.56	1305911.22	данные отсутствуют	0.3
361	428186.35	1305913.88	данные отсутствуют	0.3
362	428285.97	1305947.02	данные отсутствуют	0.3
363	428287.93	1305944.55	данные отсутствуют	0.3
364	428292.72	1305948.31	данные отсутствуют	0.3
365	428290.74	1305950.65	данные отсутствуют	0.3
366	428278.33	1305941.52	данные отсутствуют	0.3
367	428280	1305938.97	данные отсутствуют	0.3
368	428286.38	1305943.31	данные отсутствуют	0.3
369	428284.66	1305945.78	данные отсутствуют	0.3
370	428280.09	1305905.4	данные отсутствуют	0.3
371	428283.59	1305910.59	данные отсутствуют	0.3
372	428280.6	1305912.56	данные отсутствуют	0.3
373	428277.21	1305907.4	данные отсутствуют	0.3

Государственный регистратор		ФГИС ЕГРН
полное наименование должности	подпись	инициалы, фамилия

М.П.

Выписка из Единого государственного реестра недвижимости об объекте недвижимости  
**Сведения о частях земельного участка**

<b>Земельный участок</b>			
(вид объекта недвижимости)			
Лист № ___ Раздела <b>4.2</b>	Всего листов раздела <b>4.2</b> : ___	Всего разделов: ___	Всего листов выписки: ___
<b>29.06.2019 № 99/2019/269975739</b>			
Кадастровый номер:		<b>23:40:0407009:31</b>	

Номер точки	Координаты, м		Описание закрепления на местности	Средняя квадратическая погрешность определения координат характерных точек границы части земельного участка, м
	X	Y		
1	2	3	4	5
374	428228.71	1305874.1	данные отсутствуют	0.3
375	428237.99	1305868.96	данные отсутствуют	0.3
376	428240.91	1305874.33	данные отсутствуют	0.3
377	428231.71	1305879.59	данные отсутствуют	0.3
378	428235.07	1305865.56	данные отсутствуют	0.3
379	428233.05	1305867.39	данные отсутствуют	0.3
380	428229.96	1305864.1	данные отсутствуют	0.3
381	428232.01	1305862.24	данные отсутствуют	0.3
382	428307.83	1305863.93	данные отсутствуют	0.3
383	428309.8	1305861.59	данные отсутствуют	0.3
384	428314.37	1305865.45	данные отсутствуют	0.3
385	428312.41	1305867.75	данные отсутствуют	0.3
386	428295.92	1305852.05	данные отсутствуют	0.3
387	428298.12	1305850	данные отсутствуют	0.3
388	428302.66	1305854.91	данные отсутствуют	0.3
389	428300.44	1305857	данные отсутствуют	0.3
390	428278.12	1305863.05	данные отсутствуют	0.3

Государственный регистратор		ФГИС ЕГРН
полное наименование должности	подпись	инициалы, фамилия

М.П.

Выписка из Единого государственного реестра недвижимости об объекте недвижимости  
**Сведения о частях земельного участка**

<b>Земельный участок</b>			
(вид объекта недвижимости)			
Лист № ___ Раздела <b>4.2</b>	Всего листов раздела <b>4.2</b> : ___	Всего разделов: ___	Всего листов выписки: ___
<b>29.06.2019 № 99/2019/269975739</b>			
Кадастровый номер:		<b>23:40:0407009:31</b>	

Номер точки	Координаты, м		Описание закрепления на местности	Средняя квадратическая погрешность определения координат характерных точек границы части земельного участка, м
	X	Y		
1	2	3	4	5
391	428275.26	1305866.2	данные отсутствуют	0.3
392	428271.27	1305862.52	данные отсутствуют	0.3
393	428273.97	1305859.32	данные отсутствуют	0.3
394	428235.1	1305854.32	данные отсутствуют	0.3
395	428237.1	1305852.43	данные отсутствуют	0.3
396	428241.42	1305856.57	данные отсутствуют	0.3
397	428239.52	1305858.46	данные отсутствуют	0.3
398	428262.68	1305850.12	данные отсутствуют	0.3
399	428264.38	1305847.89	данные отсутствуют	0.3
400	428270.68	1305852.74	данные отсутствуют	0.3
401	428268.9	1305854.9	данные отсутствуют	0.3

Государственный регистратор		ФГИС ЕГРН
полное наименование должности	подпись	инициалы, фамилия

М.П.

Выписка из Единого государственного реестра недвижимости об объекте недвижимости  
Сведения о частях земельного участка

<b>Земельный участок</b>				
(вид объекта недвижимости)				
Лист № ____ Раздела <b>4.2</b>		Всего листов раздела <b>4.2</b> : ____		Всего разделов: ____
Всего листов выписки: ____				
<b>29.06.2019 № 99/2019/269975739</b>				
Кадастровый номер:			<b>23:40:0407009:31</b>	
Сведения о характерных точках границы части (частей) земельного участка				
Учетный номер части: 49				
Система координат: МСК 23, зона 1				
Зона №				
Номер точки	Координаты, м		Описание закрепления на местности	Средняя квадратическая погрешность определения координат характерных точек границы части земельного участка, м
	X	Y		
1	2	3	4	5
18	428270.18	1305928.09	данные отсутствуют	0.3
19	428278.52	1305933.91	данные отсутствуют	0.3
20	428274.2	1305940.15	данные отсутствуют	0.3
21	428265.81	1305934.39	данные отсутствуют	0.3
22	428402	1305962.18	данные отсутствуют	0.3
23	428399.77	1305964.35	данные отсутствуют	0.3
24	428397.55	1305962.06	данные отсутствуют	0.3
25	428399.77	1305959.87	данные отсутствуют	0.3
26	428392.83	1305985.84	данные отсутствуют	0.3
27	428390.1	1305984.67	данные отсутствуют	0.3
28	428396.01	1305970.83	данные отсутствуют	0.3
29	428398.77	1305971.99	данные отсутствуют	0.3
30	428379.22	1305989.88	данные отсутствуют	0.3
31	428377.08	1305992	данные отсутствуют	0.3
32	428374.19	1305988.99	данные отсутствуют	0.3
33	428376.42	1305986.89	данные отсутствуют	0.3
Государственный регистратор			ФГИС ЕГРН	
полное наименование должности			подпись	
			инициалы, фамилия	

М.П.

Выписка из Единого государственного реестра недвижимости об объекте недвижимости  
**Сведения о частях земельного участка**

<b>Земельный участок</b>			
(вид объекта недвижимости)			
Лист № ___ Раздела <b>4.2</b>	Всего листов раздела <b>4.2</b> : ___	Всего разделов: ___	Всего листов выписки: ___
<b>29.06.2019 № 99/2019/269975739</b>			
Кадастровый номер:		<b>23:40:0407009:31</b>	

Номер точки	Координаты, м		Описание закрепления на местности	Средняя квадратическая погрешность определения координат характерных точек границы части земельного участка, м
	X	Y		
1	2	3	4	5
34	428373.66	1306003.93	данные отсутствуют	0.3
35	428370	1306007.65	данные отсутствуют	0.3
36	428367.68	1306005.4	данные отсутствуют	0.3
37	428371.32	1306001.6	данные отсутствуют	0.3
38	428368.61	1306009.95	данные отсутствуют	0.3
39	428360.35	1306018.13	данные отсутствуют	0.3
40	428357.52	1306015.45	данные отсутствуют	0.3
41	428365.82	1306007.18	данные отсутствуют	0.3
42	428358.15	1306020.05	данные отсутствуют	0.3
43	428353.77	1306024.34	данные отсутствуют	0.3
44	428351.12	1306021.58	данные отсутствуют	0.3
45	428355.4	1306017.32	данные отсутствуют	0.3
46	428351.63	1306026.35	данные отсутствуют	0.3
47	428347.19	1306030.47	данные отсутствуют	0.3
48	428344.61	1306027.85	данные отсутствуют	0.3
49	428348.93	1306023.69	данные отсутствуют	0.3
50	428340.39	1306036.94	данные отсутствуют	0.3

Государственный регистратор		ФГИС ЕГРН
полное наименование должности	подпись	инициалы, фамилия

М.П.

Выписка из Единого государственного реестра недвижимости об объекте недвижимости  
Сведения о частях земельного участка

<b>Земельный участок</b>			
(вид объекта недвижимости)			
Лист № ___ Раздела <b>4.2</b>	Всего листов раздела <b>4.2</b> : ___	Всего разделов: ___	Всего листов выписки: ___
<b>29.06.2019 № 99/2019/269975739</b>			
Кадастровый номер:		<b>23:40:0407009:31</b>	

Номер точки	Координаты, м		Описание закрепления на местности	Средняя квадратическая погрешность определения координат характерных точек границы части земельного участка, м
	X	Y		
1	2	3	4	5
51	428337.96	1306034.18	данные отсутствуют	0.3
52	428342.36	1306029.95	данные отсутствуют	0.3
53	428344.84	1306032.58	данные отсутствуют	0.3
54	428370.13	1305971.52	данные отсутствуют	0.3
55	428377.37	1305978.5	данные отсутствуют	0.3
56	428374.98	1305980.85	данные отсутствуют	0.3
57	428367.81	1305973.93	данные отсутствуют	0.3
58	428353.94	1305991.52	данные отсутствуют	0.3
59	428352.29	1305989.61	данные отсутствуют	0.3
60	428356.39	1305986.04	данные отсутствуют	0.3
61	428358.01	1305987.9	данные отсутствуют	0.3
62	428349.93	1305996.49	данные отсутствуют	0.3
63	428348.24	1305994.81	данные отсутствуют	0.3
64	428352.33	1305991.1	данные отсутствуют	0.3
65	428354	1305992.89	данные отсутствуют	0.3
66	428340.41	1306010.75	данные отсутствуют	0.3
67	428337.83	1306008.32	данные отсутствуют	0.3

Государственный регистратор		ФГИС ЕГРН
полное наименование должности	подпись	инициалы, фамилия

М.П.

Выписка из Единого государственного реестра недвижимости об объекте недвижимости  
**Сведения о частях земельного участка**

<b>Земельный участок</b>			
(вид объекта недвижимости)			
Лист № ___ Раздела <b>4.2</b>	Всего листов раздела <b>4.2</b> : ___	Всего разделов: ___	Всего листов выписки: ___
<b>29.06.2019 № 99/2019/269975739</b>			
Кадастровый номер:		<b>23:40:0407009:31</b>	

Номер точки	Координаты, м		Описание закрепления на местности	Средняя квадратическая погрешность определения координат характерных точек границы части земельного участка, м
	X	Y		
1	2	3	4	5
68	428342.18	1306003.64	данные отсутствуют	0.3
69	428344.8	1306006.35	данные отсутствуют	0.3
70	428327.46	1306025.99	данные отсутствуют	0.3
71	428324.05	1306022.84	данные отсутствуют	0.3
72	428330.96	1306015.63	данные отсутствуют	0.3
73	428334.37	1306018.74	данные отсутствуют	0.3
74	428324.95	1306033.49	данные отсутствуют	0.3
75	428326.94	1306030.37	данные отсутствуют	0.3
76	428332.08	1306033.89	данные отсутствуют	0.3
77	428330.06	1306037.07	данные отсутствуют	0.3
78	428318.21	1306029.01	данные отсутствуют	0.3
79	428320.23	1306025.96	данные отсутствуют	0.3
80	428325.36	1306029.41	данные отсутствуют	0.3
81	428323.37	1306032.43	данные отсутствуют	0.3
82	428363.87	1305970.48	данные отсутствуют	0.3
83	428366.18	1305968.35	данные отсутствуют	0.3
84	428368.91	1305971.33	данные отсутствуют	0.3

Государственный регистратор		ФГИС ЕГРН
полное наименование должности	подпись	инициалы, фамилия

М.П.



Выписка из Единого государственного реестра недвижимости об объекте недвижимости  
Сведения о частях земельного участка

<b>Земельный участок</b>			
(вид объекта недвижимости)			
Лист № ____ Раздела <b>4.2</b>	Всего листов раздела <b>4.2</b> : ____	Всего разделов: ____	Всего листов выписки: ____
<b>29.06.2019 № 99/2019/269975739</b>			
Кадастровый номер:		<b>23:40:0407009:31</b>	

Номер точки	Координаты, м		Описание закрепления на местности	Средняя квадратическая погрешность определения координат характерных точек границы части земельного участка, м
	X	Y		
1	2	3	4	5
85	428366.58	1305973.47	данные отсутствуют	0.3
86	428360.81	1305973.25	данные отсутствуют	0.3
87	428363.21	1305971.21	данные отсутствуют	0.3
88	428365.85	1305974.3	данные отсутствуют	0.3
89	428363.49	1305976.33	данные отсутствуют	0.3
90	428360.46	1305978.95	данные отсутствуют	0.3
91	428357.79	1305975.88	данные отсутствуют	0.3
92	428360.15	1305973.8	данные отсутствуют	0.3
93	428362.74	1305976.86	данные отсутствуют	0.3
94	428356.07	1305983.45	данные отсутствуют	0.3
95	428353.84	1305980.9	данные отсутствуют	0.3
96	428357.96	1305977.26	данные отсутствуют	0.3
97	428360.25	1305979.77	данные отсутствуют	0.3
98	428345.15	1305993.04	данные отсутствуют	0.3
99	428343.08	1305990.72	данные отсутствуют	0.3
100	428348.49	1305985.88	данные отсутствуют	0.3
101	428350.58	1305988.24	данные отсутствуют	0.3

Государственный регистратор		ФГИС ЕГРН
полное наименование должности	подпись	инициалы, фамилия

М.П.

Выписка из Единого государственного реестра недвижимости об объекте недвижимости  
**Сведения о частях земельного участка**

<b>Земельный участок</b>			
(вид объекта недвижимости)			
Лист № ___ Раздела <b>4.2</b>	Всего листов раздела <b>4.2</b> : ___	Всего разделов: ___	Всего листов выписки: ___
<b>29.06.2019 № 99/2019/269975739</b>			
Кадастровый номер:		<b>23:40:0407009:31</b>	

Номер точки	Координаты, м		Описание закрепления на местности	Средняя квадратическая погрешность определения координат характерных точек границы части земельного участка, м
	X	Y		
1	2	3	4	5
102	428334.54	1306002.11	данные отсутствуют	0.3
103	428332.5	1305999.74	данные отсутствуют	0.3
104	428338.02	1305994.97	данные отсутствуют	0.3
105	428340.02	1305997.26	данные отсутствуют	0.3
106	428318.45	1306016.35	данные отсутствуют	0.3
107	428316.45	1306013.96	данные отсутствуют	0.3
108	428321.79	1306009.15	данные отсутствуют	0.3
109	428323.86	1306011.49	данные отсутствуют	0.3
110	428307	1306022.16	данные отсутствуют	0.3
111	428312.42	1306017.41	данные отсутствуют	0.3
112	428314.53	1306019.72	данные отсутствуют	0.3
113	428309.02	1306024.44	данные отсутствуют	0.3
114	428375.41	1305941.91	данные отсутствуют	0.3
115	428368.44	1305949.16	данные отсутствуют	0.3
116	428366.14	1305946.8	данные отсутствуют	0.3
117	428372.99	1305939.65	данные отсутствуют	0.3
118	428362.3	1305933.62	данные отсутствуют	0.3

Государственный регистратор		ФГИС ЕГРН
полное наименование должности	подпись	инициалы, фамилия

М.П.

Выписка из Единого государственного реестра недвижимости об объекте недвижимости  
**Сведения о частях земельного участка**

<b>Земельный участок</b>			
(вид объекта недвижимости)			
Лист № ___ Раздела <b>4.2</b>	Всего листов раздела <b>4.2</b> : ___	Всего разделов: ___	Всего листов выписки: ___
<b>29.06.2019 № 99/2019/269975739</b>			
Кадастровый номер:		<b>23:40:0407009:31</b>	

Номер точки	Координаты, м		Описание закрепления на местности	Средняя квадратическая погрешность определения координат характерных точек границы части земельного участка, м
	X	Y		
1	2	3	4	5
119	428369.29	1305927.65	данные отсутствуют	0.3
120	428371.31	1305930.23	данные отсутствуют	0.3
121	428364.27	1305936.06	данные отсутствуют	0.3
122	428360.12	1305931.1	данные отсутствуют	0.3
123	428358.35	1305928.87	данные отсутствуют	0.3
124	428361.89	1305925.89	данные отсутствуют	0.3
125	428363.7	1305928.08	данные отсутствуют	0.3
126	428365.09	1305951.87	данные отсутствуют	0.3
127	428359.57	1305957.62	данные отсутствуют	0.3
128	428356.55	1305954.82	данные отсутствуют	0.3
129	428362.15	1305949.02	данные отсутствуют	0.3
130	428356.85	1305965.48	данные отсутствуют	0.3
131	428354.8	1305967.16	данные отсутствуют	0.3
132	428353.45	1305965.41	данные отсутствуют	0.3
133	428355.22	1305963.77	данные отсутствуют	0.3
134	428353.67	1305967.3	данные отсутствуют	0.3
135	428346.69	1305973.03	данные отсутствуют	0.3

Государственный регистратор		ФГИС ЕГРН
полное наименование должности	подпись	инициалы, фамилия

М.П.

Выписка из Единого государственного реестра недвижимости об объекте недвижимости  
**Сведения о частях земельного участка**

<b>Земельный участок</b>			
(вид объекта недвижимости)			
Лист № ____ Раздела <b>4.2</b>	Всего листов раздела <b>4.2</b> : ____	Всего разделов: ____	Всего листов выписки: ____
<b>29.06.2019 № 99/2019/269975739</b>			
Кадастровый номер:		<b>23:40:0407009:31</b>	

Номер точки	Координаты, м		Описание закрепления на местности	Средняя квадратическая погрешность определения координат характерных точек границы части земельного участка, м
	X	Y		
1	2	3	4	5
136	428344.84	1305970.71	данные отсутствуют	0.3
137	428351.79	1305965.04	данные отсутствуют	0.3
138	428345.47	1305973.82	данные отсутствуют	0.3
139	428341.84	1305976.87	данные отсутствуют	0.3
140	428340.01	1305974.55	данные отсутствуют	0.3
141	428343.69	1305971.55	данные отсутствуют	0.3
142	428341.69	1305979.19	данные отсутствуют	0.3
143	428339.49	1305981.08	данные отсутствуют	0.3
144	428336.37	1305977.5	данные отсутствуют	0.3
145	428338.66	1305975.67	данные отсутствуют	0.3
146	428331.48	1305978.28	данные отсутствуют	0.3
147	428335.52	1305982.8	данные отсутствуют	0.3
148	428330.71	1305986.99	данные отсутствуют	0.3
149	428326.7	1305982.44	данные отсутствуют	0.3
150	428312	1306003.15	данные отсутствуют	0.3
151	428307.99	1305998.55	данные отсутствуют	0.3
152	428312.86	1305994.44	данные отсутствуют	0.3

Государственный регистратор		ФГИС ЕГРН
полное наименование должности	подпись	инициалы, фамилия

М.П.

Выписка из Единого государственного реестра недвижимости об объекте недвижимости  
**Сведения о частях земельного участка**

<b>Земельный участок</b>			
(вид объекта недвижимости)			
Лист № ___ Раздела <b>4.2</b>	Всего листов раздела <b>4.2</b> : ___	Всего разделов: ___	Всего листов выписки: ___
<b>29.06.2019 № 99/2019/269975739</b>			
Кадастровый номер:		<b>23:40:0407009:31</b>	

Номер точки	Координаты, м		Описание закрепления на местности	Средняя квадратическая погрешность определения координат характерных точек границы части земельного участка, м
	X	Y		
1	2	3	4	5
153	428316.77	1305999	данные отсутствуют	0.3
154	428309.1	1306005.76	данные отсутствуют	0.3
155	428304.35	1306009.72	данные отсутствуют	0.3
156	428300.92	1306005.52	данные отсутствуют	0.3
157	428305.72	1306001.62	данные отсутствуют	0.3
158	428297.56	1306016.59	данные отсутствуют	0.3
159	428300.06	1306014.11	данные отсутствуют	0.3
160	428305.02	1306019.12	данные отсутствуют	0.3
161	428302.38	1306021.65	данные отсутствуют	0.3
162	428299.15	1306012.85	данные отсутствуют	0.3
163	428296.51	1306015.43	данные отсутствуют	0.3
164	428291.74	1306010.13	данные отсутствуют	0.3
165	428294.28	1306007.74	данные отсутствуют	0.3
166	428294.95	1305999.57	данные отсутствуют	0.3
167	428299.02	1306005.95	данные отсутствуют	0.3
168	428296.49	1306007.63	данные отсутствуют	0.3
169	428292.44	1306001.29	данные отсутствуют	0.3

Государственный регистратор		ФГИС ЕГРН
полное наименование должности	подпись	инициалы, фамилия

М.П.

Выписка из Единого государственного реестра недвижимости об объекте недвижимости  
**Сведения о частях земельного участка**

<b>Земельный участок</b>			
(вид объекта недвижимости)			
Лист № ____ Раздела <b>4.2</b>	Всего листов раздела <b>4.2</b> : ____	Всего разделов: ____	Всего листов выписки: ____
<b>29.06.2019 № 99/2019/269975739</b>			
Кадастровый номер:		<b>23:40:0407009:31</b>	

Номер точки	Координаты, м		Описание закрепления на местности	Средняя квадратическая погрешность определения координат характерных точек границы части земельного участка, м
	X	Y		
1	2	3	4	5
170	428283	1306000.72	данные отсутствуют	0.3
171	428284.99	1305998.94	данные отсутствуют	0.3
172	428289.91	1306005.19	данные отсутствуют	0.3
173	428287.88	1306006.97	данные отсутствуют	0.3
174	428334.06	1306017.48	данные отсутствуют	0.3
175	428331.46	1306015.03	данные отсутствуют	0.3
176	428335.74	1306010.53	данные отсутствуют	0.3
177	428338.27	1306012.94	данные отсутствуют	0.3
178	428325.51	1305991.5	данные отсутствуют	0.3
179	428320.69	1305995.66	данные отсутствуют	0.3
180	428316.7	1305991.08	данные отсутствуют	0.3
181	428321.51	1305986.93	данные отсутствуют	0.3
182	428337.31	1305969.87	данные отсутствуют	0.3
183	428329.66	1305961.89	данные отсутствуют	0.3
184	428331.94	1305959.72	данные отсутствуют	0.3
185	428339.58	1305967.73	данные отсутствуют	0.3
186	428335.05	1305972.27	данные отсутствуют	0.3

Государственный регистратор		ФГИС ЕГРН
полное наименование должности	подпись	инициалы, фамилия

М.П.

Выписка из Единого государственного реестра недвижимости об объекте недвижимости  
**Сведения о частях земельного участка**

<b>Земельный участок</b>			
(вид объекта недвижимости)			
Лист № ____ Раздела <b>4.2</b>	Всего листов раздела <b>4.2</b> : ____	Всего разделов: ____	Всего листов выписки: ____
<b>29.06.2019 № 99/2019/269975739</b>			
Кадастровый номер:		<b>23:40:0407009:31</b>	

Номер точки	Координаты, м		Описание закрепления на местности	Средняя квадратическая погрешность определения координат характерных точек границы части земельного участка, м
	X	Y		
1	2	3	4	5
187	428332.98	1305974.04	данные отсутствуют	0.3
188	428329.02	1305969.48	данные отсутствуют	0.3
189	428331.1	1305967.79	данные отсутствуют	0.3
190	428327.46	1305975.96	данные отсутствуют	0.3
191	428323.41	1305971.56	данные отсутствуют	0.3
192	428325.47	1305969.64	данные отсутствуют	0.3
193	428329.52	1305974.12	данные отсутствуют	0.3
194	428326.19	1305977.14	данные отсутствуют	0.3
195	428324.19	1305979.01	данные отсутствуют	0.3
196	428320.1	1305974.62	данные отсутствуют	0.3
197	428322.1	1305972.69	данные отсутствуют	0.3
198	428320.54	1305982.17	данные отсутствуют	0.3
199	428316.35	1305977.96	данные отсутствуют	0.3
200	428318.33	1305975.97	данные отсутствуют	0.3
201	428322.51	1305980.32	данные отсутствуют	0.3
202	428318.47	1305983.81	данные отсутствуют	0.3
203	428316.23	1305985.88	данные отсутствуют	0.3

Государственный регистратор		ФГИС ЕГРН
полное наименование должности	подпись	инициалы, фамилия

М.П.

Выписка из Единого государственного реестра недвижимости об объекте недвижимости  
**Сведения о частях земельного участка**

<b>Земельный участок</b>			
(вид объекта недвижимости)			
Лист № ___ Раздела <b>4.2</b>	Всего листов раздела <b>4.2</b> : ___	Всего разделов: ___	Всего листов выписки: ___
<b>29.06.2019 № 99/2019/269975739</b>			
Кадастровый номер:		<b>23:40:0407009:31</b>	

Номер точки	Координаты, м		Описание закрепления на местности	Средняя квадратическая погрешность определения координат характерных точек границы части земельного участка, м
	X	Y		
1	2	3	4	5
204	428312.14	1305981.3	данные отсутствуют	0.3
205	428314.44	1305979.25	данные отсутствуют	0.3
206	428327.28	1305963.57	данные отсутствуют	0.3
207	428325.43	1305961.55	данные отсутствуют	0.3
208	428329.93	1305957.54	данные отсутствуют	0.3
209	428331.72	1305959.51	данные отсутствуют	0.3
210	428328.98	1305956.92	данные отсутствуют	0.3
211	428327.48	1305959.7	данные отсутствуют	0.3
212	428317.84	1305954.4	данные отсутствуют	0.3
213	428319.38	1305951.66	данные отсутствуют	0.3
214	428323.18	1305960.98	данные отсутствуют	0.3
215	428315.08	1305968.55	данные отсутствуют	0.3
216	428312.94	1305966.31	данные отсутствуют	0.3
217	428321.03	1305958.8	данные отсутствуют	0.3
218	428310.31	1305962.81	данные отсутствуют	0.3
219	428308.33	1305960.42	данные отсутствуют	0.3
220	428316.85	1305953.51	данные отсутствуют	0.3

Государственный регистратор		ФГИС ЕГРН
полное наименование должности	подпись	инициалы, фамилия

М.П.



Выписка из Единого государственного реестра недвижимости об объекте недвижимости  
**Сведения о частях земельного участка**

<b>Земельный участок</b>			
(вид объекта недвижимости)			
Лист № ___ Раздела <b>4.2</b>	Всего листов раздела <b>4.2</b> : ___	Всего разделов: ___	Всего листов выписки: ___
<b>29.06.2019 № 99/2019/269975739</b>			
Кадастровый номер:		<b>23:40:0407009:31</b>	

Номер точки	Координаты, м		Описание закрепления на местности	Средняя квадратическая погрешность определения координат характерных точек границы части земельного участка, м
	X	Y		
1	2	3	4	5
221	428318.81	1305955.94	данные отсутствуют	0.3
222	428315.76	1305975.19	данные отсутствуют	0.3
223	428311.43	1305979.37	данные отсутствуют	0.3
224	428309.53	1305977.44	данные отсутствуют	0.3
225	428313.91	1305973.24	данные отсутствуют	0.3
226	428312.89	1305973	данные отсутствуют	0.3
227	428310.78	1305975.07	данные отсутствуют	0.3
228	428307.81	1305971.92	данные отсутствуют	0.3
229	428309.92	1305969.88	данные отсутствуют	0.3
230	428305.72	1305979.32	данные отсутствуют	0.3
231	428303.73	1305977.2	данные отсутствуют	0.3
232	428307.21	1305974	данные отсутствуют	0.3
233	428309.17	1305976.1	данные отсутствуют	0.3
234	428300.64	1305985.65	данные отсутствуют	0.3
235	428297.44	1305982.17	данные отсутствуют	0.3
236	428299.58	1305980.22	данные отсутствуют	0.3
237	428302.77	1305983.69	данные отсутствуют	0.3

Государственный регистратор		ФГИС ЕГРН
полное наименование должности	подпись	инициалы, фамилия

М.П.

Выписка из Единого государственного реестра недвижимости об объекте недвижимости  
**Сведения о частях земельного участка**

<b>Земельный участок</b>			
(вид объекта недвижимости)			
Лист № ____ Раздела <b>4.2</b>	Всего листов раздела <b>4.2</b> : ____	Всего разделов: ____	Всего листов выписки: ____
<b>29.06.2019 № 99/2019/269975739</b>			
Кадастровый номер:		<b>23:40:0407009:31</b>	

Номер точки	Координаты, м		Описание закрепления на местности	Средняя квадратическая погрешность определения координат характерных точек границы части земельного участка, м
	X	Y		
1	2	3	4	5
238	428286.17	1305992.98	данные отсутствуют	0.3
239	428288.23	1305991.42	данные отсутствуют	0.3
240	428291.41	1305995.56	данные отсутствуют	0.3
241	428289.37	1305997.16	данные отсутствуют	0.3
242	428301.03	1305966.62	данные отсутствуют	0.3
243	428303.69	1305964.37	данные отсутствуют	0.3
244	428305.31	1305966.23	данные отсутствуют	0.3
245	428302.66	1305968.53	данные отсутствуют	0.3
246	428303.16	1305970.06	данные отсутствуют	0.3
247	428300.71	1305972.13	данные отсутствуют	0.3
248	428298.06	1305969.01	данные отсутствуют	0.3
249	428300.45	1305967.08	данные отсутствуют	0.3
250	428300.18	1305972.54	данные отсутствуют	0.3
251	428297.73	1305974.66	данные отсутствуют	0.3
252	428295.17	1305971.54	данные отсутствуют	0.3
253	428297.52	1305969.52	данные отсутствуют	0.3
254	428294.69	1305971.82	данные отсутствуют	0.3

Государственный регистратор		ФГИС ЕГРН
полное наименование должности	подпись	инициалы, фамилия

М.П.

Выписка из Единого государственного реестра недвижимости об объекте недвижимости  
**Сведения о частях земельного участка**

<b>Земельный участок</b>			
(вид объекта недвижимости)			
Лист № ____ Раздела <b>4.2</b>	Всего листов раздела <b>4.2</b> : ____	Всего разделов: ____	Всего листов выписки: ____
<b>29.06.2019 № 99/2019/269975739</b>			
Кадастровый номер:		<b>23:40:0407009:31</b>	

Номер точки	Координаты, м		Описание закрепления на местности	Средняя квадратическая погрешность определения координат характерных точек границы части земельного участка, м
	X	Y		
1	2	3	4	5
255	428297.31	1305975.02	данные отсутствуют	0.3
256	428294.9	1305977.09	данные отсутствуют	0.3
257	428292.23	1305974	данные отсутствуют	0.3
258	428293.85	1305977.91	данные отсутствуют	0.3
259	428291.36	1305979.82	данные отсутствуют	0.3
260	428288.75	1305976.79	данные отсутствуют	0.3
261	428291.22	1305974.82	данные отсутствуют	0.3
262	428290.74	1305980.43	данные отсутствуют	0.3
263	428288.4	1305982.48	данные отсутствуют	0.3
264	428285.7	1305979.5	данные отсутствуют	0.3
265	428287.98	1305977.51	данные отсутствуют	0.3
266	428296.28	1305987.49	данные отсутствуют	0.3
267	428294.17	1305989.54	данные отсутствуют	0.3
268	428291.02	1305986.04	данные отсутствуют	0.3
269	428293.14	1305984.05	данные отсутствуют	0.3
270	428351.39	1305987.62	данные отсутствуют	0.3
271	428349.11	1305985.1	данные отсутствуют	0.3

Государственный регистратор		ФГИС ЕГРН
полное наименование должности	подпись	инициалы, фамилия

М.П.

Выписка из Единого государственного реестра недвижимости об объекте недвижимости  
**Сведения о частях земельного участка**

<b>Земельный участок</b>			
(вид объекта недвижимости)			
Лист № ____ Раздела <b>4.2</b>	Всего листов раздела <b>4.2</b> : ____	Всего разделов: ____	Всего листов выписки: ____
<b>29.06.2019 № 99/2019/269975739</b>			
Кадастровый номер:		<b>23:40:0407009:31</b>	

Номер точки	Координаты, м		Описание закрепления на местности	Средняя квадратическая погрешность определения координат характерных точек границы части земельного участка, м
	X	Y		
1	2	3	4	5
272	428353.21	1305981.48	данные отсутствуют	0.3
273	428355.42	1305984.06	данные отсутствуют	0.3
274	428332.92	1305942.03	данные отсутствуют	0.3
275	428334.6	1305939.6	данные отсутствуют	0.3
276	428340.63	1305943.76	данные отсутствуют	0.3
277	428338.86	1305946.2	данные отсутствуют	0.3
278	428325.55	1305937.04	данные отсутствуют	0.3
279	428327.22	1305934.59	данные отсутствуют	0.3
280	428333.15	1305938.76	данные отсутствуют	0.3
281	428331.48	1305941.15	данные отсутствуют	0.3
282	428317.87	1305931.74	данные отсутствуют	0.3
283	428319.54	1305929.33	данные отсутствуют	0.3
284	428325.5	1305933.46	данные отсутствуют	0.3
285	428323.86	1305935.89	данные отсутствуют	0.3
286	428310.52	1305926.62	данные отсутствуют	0.3
287	428312.13	1305924.19	данные отсутствуют	0.3
288	428318.22	1305928.34	данные отсутствуют	0.3

Государственный регистратор		ФГИС ЕГРН
полное наименование должности	подпись	инициалы, фамилия

М.П.

Выписка из Единого государственного реестра недвижимости об объекте недвижимости  
**Сведения о частях земельного участка**

<b>Земельный участок</b>			
(вид объекта недвижимости)			
Лист № ____ Раздела <b>4.2</b>	Всего листов раздела <b>4.2</b> : ____	Всего разделов: ____	Всего листов выписки: ____
<b>29.06.2019 № 99/2019/269975739</b>			
Кадастровый номер:		<b>23:40:0407009:31</b>	

Номер точки	Координаты, м		Описание закрепления на местности	Средняя квадратическая погрешность определения координат характерных точек границы части земельного участка, м
	X	Y		
1	2	3	4	5
289	428316.55	1305930.84	данные отсутствуют	0.3
290	428303.28	1305921.45	данные отсутствуют	0.3
291	428305	1305919.01	данные отсутствуют	0.3
292	428310.94	1305923.36	данные отсутствуют	0.3
293	428309.22	1305925.7	данные отсутствуют	0.3
294	428295.26	1305959.78	данные отсутствуют	0.3
295	428297.83	1305957.53	данные отсутствуют	0.3
296	428302.49	1305962.89	данные отсутствуют	0.3
297	428299.9	1305965.16	данные отсутствуют	0.3
298	428296.78	1305967.99	данные отсутствуют	0.3
299	428292.16	1305962.61	данные отсутствуют	0.3
300	428294.62	1305960.44	данные отсутствуют	0.3
301	428299.23	1305965.79	данные отсутствуют	0.3
302	428286.62	1305975.78	данные отсутствуют	0.3
303	428282.34	1305970.07	данные отсутствуют	0.3
304	428284.92	1305968.16	данные отсутствуют	0.3
305	428289.12	1305973.94	данные отсутствуют	0.3

Государственный регистратор		ФГИС ЕГРН
полное наименование должности	подпись	инициалы, фамилия

М.П.

Выписка из Единого государственного реестра недвижимости об объекте недвижимости  
**Сведения о частях земельного участка**

<b>Земельный участок</b>			
(вид объекта недвижимости)			
Лист № ____ Раздела <b>4.2</b>	Всего листов раздела <b>4.2</b> : ____	Всего разделов: ____	Всего листов выписки: ____
<b>29.06.2019 № 99/2019/269975739</b>			
Кадастровый номер:		<b>23:40:0407009:31</b>	

Номер точки	Координаты, м		Описание закрепления на местности	Средняя квадратическая погрешность определения координат характерных точек границы части земельного участка, м
	X	Y		
1	2	3	4	5
306	428276.49	1305981.66	данные отсутствуют	0.3
307	428278.69	1305979.85	данные отсутствуют	0.3
308	428282.62	1305984.43	данные отсутствуют	0.3
309	428280.32	1305986.44	данные отсутствуют	0.3
310	428270.31	1305974.39	данные отсутствуют	0.3
311	428272.56	1305972.55	данные отсутствуют	0.3
312	428276.34	1305977.15	данные отсутствуют	0.3
313	428274.08	1305979.05	данные отсутствуют	0.3
314	428261.39	1305968.78	данные отсутствуют	0.3
315	428262.87	1305966.53	данные отсутствуют	0.3
316	428268.95	1305970.61	данные отсутствуют	0.3
317	428267.4	1305973	данные отсутствуют	0.3
318	428254.05	1305963.55	данные отсутствуют	0.3
319	428255.73	1305961.21	данные отсутствуют	0.3
320	428259.83	1305964.2	данные отсутствуют	0.3
321	428258.23	1305966.48	данные отсутствуют	0.3
322	428247.15	1305958.47	данные отсутствуют	0.3

Государственный регистратор		ФГИС ЕГРН
полное наименование должности	подпись	инициалы, фамилия

М.П.

Выписка из Единого государственного реестра недвижимости об объекте недвижимости  
**Сведения о частях земельного участка**

<b>Земельный участок</b>			
(вид объекта недвижимости)			
Лист № ____ Раздела <b>4.2</b>	Всего листов раздела <b>4.2</b> : ____	Всего разделов: ____	Всего листов выписки: ____
<b>29.06.2019 № 99/2019/269975739</b>			
Кадастровый номер:		<b>23:40:0407009:31</b>	

Номер точки	Координаты, м		Описание закрепления на местности	Средняя квадратическая погрешность определения координат характерных точек границы части земельного участка, м
	X	Y		
1	2	3	4	5
323	428248.81	1305956.11	данные отсутствуют	0.3
324	428252.91	1305959.04	данные отсутствуют	0.3
325	428251.34	1305961.35	данные отсутствуют	0.3
326	428240.29	1305953.6	данные отсутствуют	0.3
327	428242.02	1305951.11	данные отсутствуют	0.3
328	428246.46	1305954.23	данные отсутствуют	0.3
329	428244.72	1305956.73	данные отсутствуют	0.3
330	428233.35	1305948.96	данные отсутствуют	0.3
331	428235.03	1305946.4	данные отсутствуют	0.3
332	428239.61	1305949.31	данные отсутствуют	0.3
333	428237.92	1305951.85	данные отсутствуют	0.3
334	428217.85	1305938.15	данные отсутствуют	0.3
335	428219.5	1305935.6	данные отсутствуют	0.3
336	428224.97	1305939.06	данные отсутствуют	0.3
337	428223.31	1305941.6	данные отсутствуют	0.3
338	428225.58	1305943.14	данные отсутствуют	0.3
339	428227.4	1305940.64	данные отсутствуют	0.3

Государственный регистратор		ФГИС ЕГРН
полное наименование должности	подпись	инициалы, фамилия

М.П.

Выписка из Единого государственного реестра недвижимости об объекте недвижимости  
**Сведения о частях земельного участка**

<b>Земельный участок</b>			
(вид объекта недвижимости)			
Лист № ___ Раздела <b>4.2</b>	Всего листов раздела <b>4.2</b> : ___	Всего разделов: ___	Всего листов выписки: ___
<b>29.06.2019 № 99/2019/269975739</b>			
Кадастровый номер:		<b>23:40:0407009:31</b>	

Номер точки	Координаты, м		Описание закрепления на местности	Средняя квадратическая погрешность определения координат характерных точек границы части земельного участка, м
	X	Y		
1	2	3	4	5
340	428232.62	1305944.54	данные отсутствуют	0.3
341	428230.94	1305946.89	данные отсутствуют	0.3
342	428209.22	1305933.26	данные отсутствуют	0.3
343	428211.06	1305930.26	данные отсутствуют	0.3
344	428216.94	1305933.97	данные отсутствуют	0.3
345	428215.08	1305937	данные отсутствуют	0.3
346	428201.7	1305927.53	данные отсутствуют	0.3
347	428203.21	1305925.15	данные отсутствуют	0.3
348	428208.64	1305928.65	данные отсутствуют	0.3
349	428207.13	1305930.99	данные отсутствуют	0.3
350	428193.93	1305922.38	данные отсутствуют	0.3
351	428195.48	1305919.96	данные отсутствуют	0.3
352	428200.91	1305923.51	данные отсутствуют	0.3
353	428199.36	1305925.9	данные отсутствуют	0.3
354	428186.36	1305917.53	данные отсутствуют	0.3
355	428188.09	1305914.94	данные отсутствуют	0.3
356	428193.14	1305918.42	данные отсутствуют	0.3

Государственный регистратор		ФГИС ЕГРН
полное наименование должности	подпись	инициалы, фамилия

М.П.



Выписка из Единого государственного реестра недвижимости об объекте недвижимости  
**Сведения о частях земельного участка**

<b>Земельный участок</b>			
(вид объекта недвижимости)			
Лист № ___ Раздела <b>4.2</b>	Всего листов раздела <b>4.2</b> : ___	Всего разделов: ___	Всего листов выписки: ___
<b>29.06.2019 № 99/2019/269975739</b>			
Кадастровый номер:		<b>23:40:0407009:31</b>	

Номер точки	Координаты, м		Описание закрепления на местности	Средняя квадратическая погрешность определения координат характерных точек границы части земельного участка, м
	X	Y		
1	2	3	4	5
357	428191.38	1305921.05	данные отсутствуют	0.3
358	428184.68	1305916.44	данные отсутствуют	0.3
359	428180.78	1305913.82	данные отсутствуют	0.3
360	428182.56	1305911.22	данные отсутствуют	0.3
361	428186.35	1305913.88	данные отсутствуют	0.3
362	428285.97	1305947.02	данные отсутствуют	0.3
363	428287.93	1305944.55	данные отсутствуют	0.3
364	428292.72	1305948.31	данные отсутствуют	0.3
365	428290.74	1305950.65	данные отсутствуют	0.3
366	428278.33	1305941.52	данные отсутствуют	0.3
367	428280	1305938.97	данные отсутствуют	0.3
368	428286.38	1305943.31	данные отсутствуют	0.3
369	428284.66	1305945.78	данные отсутствуют	0.3
370	428280.09	1305905.4	данные отсутствуют	0.3
371	428283.59	1305910.59	данные отсутствуют	0.3
372	428280.6	1305912.56	данные отсутствуют	0.3
373	428277.21	1305907.4	данные отсутствуют	0.3

Государственный регистратор		ФГИС ЕГРН
полное наименование должности	подпись	инициалы, фамилия

М.П.

Выписка из Единого государственного реестра недвижимости об объекте недвижимости  
**Сведения о частях земельного участка**

<b>Земельный участок</b>			
(вид объекта недвижимости)			
Лист № ____ Раздела <b>4.2</b>	Всего листов раздела <b>4.2</b> : ____	Всего разделов: ____	Всего листов выписки: ____
<b>29.06.2019 № 99/2019/269975739</b>			
Кадастровый номер:		<b>23:40:0407009:31</b>	

Номер точки	Координаты, м		Описание закрепления на местности	Средняя квадратическая погрешность определения координат характерных точек границы части земельного участка, м
	X	Y		
1	2	3	4	5
374	428228.71	1305874.1	данные отсутствуют	0.3
375	428237.99	1305868.96	данные отсутствуют	0.3
376	428240.91	1305874.33	данные отсутствуют	0.3
377	428231.71	1305879.59	данные отсутствуют	0.3
378	428235.07	1305865.56	данные отсутствуют	0.3
379	428233.05	1305867.39	данные отсутствуют	0.3
380	428229.96	1305864.1	данные отсутствуют	0.3
381	428232.01	1305862.24	данные отсутствуют	0.3
382	428307.83	1305863.93	данные отсутствуют	0.3
383	428309.8	1305861.59	данные отсутствуют	0.3
384	428314.37	1305865.45	данные отсутствуют	0.3
385	428312.41	1305867.75	данные отсутствуют	0.3
386	428295.92	1305852.05	данные отсутствуют	0.3
387	428298.12	1305850	данные отсутствуют	0.3
388	428302.66	1305854.91	данные отсутствуют	0.3
389	428300.44	1305857	данные отсутствуют	0.3
390	428278.12	1305863.05	данные отсутствуют	0.3

Государственный регистратор		ФГИС ЕГРН
полное наименование должности	подпись	инициалы, фамилия

М.П.

Выписка из Единого государственного реестра недвижимости об объекте недвижимости  
**Сведения о частях земельного участка**

<b>Земельный участок</b>			
(вид объекта недвижимости)			
Лист № ___ Раздела <b>4.2</b>	Всего листов раздела <b>4.2</b> : ___	Всего разделов: ___	Всего листов выписки: ___
<b>29.06.2019 № 99/2019/269975739</b>			
Кадастровый номер:		<b>23:40:0407009:31</b>	

Номер точки	Координаты, м		Описание закрепления на местности	Средняя квадратическая погрешность определения координат характерных точек границы части земельного участка, м
	X	Y		
1	2	3	4	5
391	428275.26	1305866.2	данные отсутствуют	0.3
392	428271.27	1305862.52	данные отсутствуют	0.3
393	428273.97	1305859.32	данные отсутствуют	0.3
394	428235.1	1305854.32	данные отсутствуют	0.3
395	428237.1	1305852.43	данные отсутствуют	0.3
396	428241.42	1305856.57	данные отсутствуют	0.3
397	428239.52	1305858.46	данные отсутствуют	0.3
398	428262.68	1305850.12	данные отсутствуют	0.3
399	428264.38	1305847.89	данные отсутствуют	0.3
400	428270.68	1305852.74	данные отсутствуют	0.3
401	428268.9	1305854.9	данные отсутствуют	0.3

Государственный регистратор		ФГИС ЕГРН
полное наименование должности	подпись	инициалы, фамилия

М.П.

Выписка из Единого государственного реестра недвижимости об объекте недвижимости  
Сведения о частях земельного участка

<b>Земельный участок</b>				
(вид объекта недвижимости)				
Лист № ____ Раздела <b>4.2</b>		Всего листов раздела <b>4.2</b> : ____		Всего разделов: ____
Всего листов выписки: ____				
<b>29.06.2019 № 99/2019/269975739</b>				
Кадастровый номер:			<b>23:40:0407009:31</b>	
Сведения о характерных точках границы части (частей) земельного участка				
Учетный номер части: 50				
Система координат: МСК 23, зона 1				
Зона №				
Номер точки	Координаты, м		Описание закрепления на местности	Средняя квадратическая погрешность определения координат характерных точек границы части земельного участка, м
	X	Y		
1	2	3	4	5
18	428270.18	1305928.09	данные отсутствуют	0.3
19	428278.52	1305933.91	данные отсутствуют	0.3
20	428274.2	1305940.15	данные отсутствуют	0.3
21	428265.81	1305934.39	данные отсутствуют	0.3
22	428402	1305962.18	данные отсутствуют	0.3
23	428399.77	1305964.35	данные отсутствуют	0.3
24	428397.55	1305962.06	данные отсутствуют	0.3
25	428399.77	1305959.87	данные отсутствуют	0.3
26	428392.83	1305985.84	данные отсутствуют	0.3
27	428390.1	1305984.67	данные отсутствуют	0.3
28	428396.01	1305970.83	данные отсутствуют	0.3
29	428398.77	1305971.99	данные отсутствуют	0.3
30	428379.22	1305989.88	данные отсутствуют	0.3
31	428377.08	1305992	данные отсутствуют	0.3
32	428374.19	1305988.99	данные отсутствуют	0.3
33	428376.42	1305986.89	данные отсутствуют	0.3
Государственный регистратор			ФГИС ЕГРН	
полное наименование должности			подпись	
			инициалы, фамилия	

М.П.

Выписка из Единого государственного реестра недвижимости об объекте недвижимости  
**Сведения о частях земельного участка**

<b>Земельный участок</b>			
(вид объекта недвижимости)			
Лист № ___ Раздела <b>4.2</b>	Всего листов раздела <b>4.2</b> : ___	Всего разделов: ___	Всего листов выписки: ___
<b>29.06.2019 № 99/2019/269975739</b>			
Кадастровый номер:		<b>23:40:0407009:31</b>	

Номер точки	Координаты, м		Описание закрепления на местности	Средняя квадратическая погрешность определения координат характерных точек границы части земельного участка, м
	X	Y		
1	2	3	4	5
34	428373.66	1306003.93	данные отсутствуют	0.3
35	428370	1306007.65	данные отсутствуют	0.3
36	428367.68	1306005.4	данные отсутствуют	0.3
37	428371.32	1306001.6	данные отсутствуют	0.3
38	428368.61	1306009.95	данные отсутствуют	0.3
39	428360.35	1306018.13	данные отсутствуют	0.3
40	428357.52	1306015.45	данные отсутствуют	0.3
41	428365.82	1306007.18	данные отсутствуют	0.3
42	428358.15	1306020.05	данные отсутствуют	0.3
43	428353.77	1306024.34	данные отсутствуют	0.3
44	428351.12	1306021.58	данные отсутствуют	0.3
45	428355.4	1306017.32	данные отсутствуют	0.3
46	428351.63	1306026.35	данные отсутствуют	0.3
47	428347.19	1306030.47	данные отсутствуют	0.3
48	428344.61	1306027.85	данные отсутствуют	0.3
49	428348.93	1306023.69	данные отсутствуют	0.3
50	428340.39	1306036.94	данные отсутствуют	0.3

Государственный регистратор		ФГИС ЕГРН
полное наименование должности	подпись	инициалы, фамилия

М.П.

Выписка из Единого государственного реестра недвижимости об объекте недвижимости  
**Сведения о частях земельного участка**

<b>Земельный участок</b>			
(вид объекта недвижимости)			
Лист № ___ Раздела <b>4.2</b>	Всего листов раздела <b>4.2</b> : ___	Всего разделов: ___	Всего листов выписки: ___
<b>29.06.2019 № 99/2019/269975739</b>			
Кадастровый номер:		<b>23:40:0407009:31</b>	

Номер точки	Координаты, м		Описание закрепления на местности	Средняя квадратическая погрешность определения координат характерных точек границы части земельного участка, м
	X	Y		
1	2	3	4	5
51	428337.96	1306034.18	данные отсутствуют	0.3
52	428342.36	1306029.95	данные отсутствуют	0.3
53	428344.84	1306032.58	данные отсутствуют	0.3
54	428370.13	1305971.52	данные отсутствуют	0.3
55	428377.37	1305978.5	данные отсутствуют	0.3
56	428374.98	1305980.85	данные отсутствуют	0.3
57	428367.81	1305973.93	данные отсутствуют	0.3
58	428353.94	1305991.52	данные отсутствуют	0.3
59	428352.29	1305989.61	данные отсутствуют	0.3
60	428356.39	1305986.04	данные отсутствуют	0.3
61	428358.01	1305987.9	данные отсутствуют	0.3
62	428349.93	1305996.49	данные отсутствуют	0.3
63	428348.24	1305994.81	данные отсутствуют	0.3
64	428352.33	1305991.1	данные отсутствуют	0.3
65	428354	1305992.89	данные отсутствуют	0.3
66	428340.41	1306010.75	данные отсутствуют	0.3
67	428337.83	1306008.32	данные отсутствуют	0.3

Государственный регистратор		ФГИС ЕГРН
полное наименование должности	подпись	инициалы, фамилия

М.П.

Выписка из Единого государственного реестра недвижимости об объекте недвижимости  
**Сведения о частях земельного участка**

<b>Земельный участок</b>			
(вид объекта недвижимости)			
Лист № ___ Раздела <b>4.2</b>	Всего листов раздела <b>4.2</b> : ___	Всего разделов: ___	Всего листов выписки: ___
<b>29.06.2019 № 99/2019/269975739</b>			
Кадастровый номер:		<b>23:40:0407009:31</b>	

Номер точки	Координаты, м		Описание закрепления на местности	Средняя квадратическая погрешность определения координат характерных точек границы части земельного участка, м
	X	Y		
1	2	3	4	5
68	428342.18	1306003.64	данные отсутствуют	0.3
69	428344.8	1306006.35	данные отсутствуют	0.3
70	428327.46	1306025.99	данные отсутствуют	0.3
71	428324.05	1306022.84	данные отсутствуют	0.3
72	428330.96	1306015.63	данные отсутствуют	0.3
73	428334.37	1306018.74	данные отсутствуют	0.3
74	428324.95	1306033.49	данные отсутствуют	0.3
75	428326.94	1306030.37	данные отсутствуют	0.3
76	428332.08	1306033.89	данные отсутствуют	0.3
77	428330.06	1306037.07	данные отсутствуют	0.3
78	428318.21	1306029.01	данные отсутствуют	0.3
79	428320.23	1306025.96	данные отсутствуют	0.3
80	428325.36	1306029.41	данные отсутствуют	0.3
81	428323.37	1306032.43	данные отсутствуют	0.3
82	428363.87	1305970.48	данные отсутствуют	0.3
83	428366.18	1305968.35	данные отсутствуют	0.3
84	428368.91	1305971.33	данные отсутствуют	0.3

Государственный регистратор		ФГИС ЕГРН
полное наименование должности	подпись	инициалы, фамилия

М.П.

Выписка из Единого государственного реестра недвижимости об объекте недвижимости  
**Сведения о частях земельного участка**

<b>Земельный участок</b>			
(вид объекта недвижимости)			
Лист № ___ Раздела <b>4.2</b>	Всего листов раздела <b>4.2</b> : ___	Всего разделов: ___	Всего листов выписки: ___
<b>29.06.2019 № 99/2019/269975739</b>			
Кадастровый номер:		<b>23:40:0407009:31</b>	

Номер точки	Координаты, м		Описание закрепления на местности	Средняя квадратическая погрешность определения координат характерных точек границы части земельного участка, м
	X	Y		
1	2	3	4	5
85	428366.58	1305973.47	данные отсутствуют	0.3
86	428360.81	1305973.25	данные отсутствуют	0.3
87	428363.21	1305971.21	данные отсутствуют	0.3
88	428365.85	1305974.3	данные отсутствуют	0.3
89	428363.49	1305976.33	данные отсутствуют	0.3
90	428360.46	1305978.95	данные отсутствуют	0.3
91	428357.79	1305975.88	данные отсутствуют	0.3
92	428360.15	1305973.8	данные отсутствуют	0.3
93	428362.74	1305976.86	данные отсутствуют	0.3
94	428356.07	1305983.45	данные отсутствуют	0.3
95	428353.84	1305980.9	данные отсутствуют	0.3
96	428357.96	1305977.26	данные отсутствуют	0.3
97	428360.25	1305979.77	данные отсутствуют	0.3
98	428345.15	1305993.04	данные отсутствуют	0.3
99	428343.08	1305990.72	данные отсутствуют	0.3
100	428348.49	1305985.88	данные отсутствуют	0.3
101	428350.58	1305988.24	данные отсутствуют	0.3

Государственный регистратор		ФГИС ЕГРН
полное наименование должности	подпись	инициалы, фамилия

М.П.



Выписка из Единого государственного реестра недвижимости об объекте недвижимости  
**Сведения о частях земельного участка**

<b>Земельный участок</b>			
(вид объекта недвижимости)			
Лист № ___ Раздела <b>4.2</b>	Всего листов раздела <b>4.2</b> : ___	Всего разделов: ___	Всего листов выписки: ___
<b>29.06.2019 № 99/2019/269975739</b>			
Кадастровый номер:		<b>23:40:0407009:31</b>	

Номер точки	Координаты, м		Описание закрепления на местности	Средняя квадратическая погрешность определения координат характерных точек границы части земельного участка, м
	X	Y		
1	2	3	4	5
102	428334.54	1306002.11	данные отсутствуют	0.3
103	428332.5	1305999.74	данные отсутствуют	0.3
104	428338.02	1305994.97	данные отсутствуют	0.3
105	428340.02	1305997.26	данные отсутствуют	0.3
106	428318.45	1306016.35	данные отсутствуют	0.3
107	428316.45	1306013.96	данные отсутствуют	0.3
108	428321.79	1306009.15	данные отсутствуют	0.3
109	428323.86	1306011.49	данные отсутствуют	0.3
110	428307	1306022.16	данные отсутствуют	0.3
111	428312.42	1306017.41	данные отсутствуют	0.3
112	428314.53	1306019.72	данные отсутствуют	0.3
113	428309.02	1306024.44	данные отсутствуют	0.3
114	428375.41	1305941.91	данные отсутствуют	0.3
115	428368.44	1305949.16	данные отсутствуют	0.3
116	428366.14	1305946.8	данные отсутствуют	0.3
117	428372.99	1305939.65	данные отсутствуют	0.3
118	428362.3	1305933.62	данные отсутствуют	0.3

Государственный регистратор		ФГИС ЕГРН
полное наименование должности	подпись	инициалы, фамилия

М.П.

Выписка из Единого государственного реестра недвижимости об объекте недвижимости  
**Сведения о частях земельного участка**

<b>Земельный участок</b>			
(вид объекта недвижимости)			
Лист № ____ Раздела <b>4.2</b>	Всего листов раздела <b>4.2</b> : ____	Всего разделов: ____	Всего листов выписки: ____
<b>29.06.2019 № 99/2019/269975739</b>			
Кадастровый номер:		<b>23:40:0407009:31</b>	

Номер точки	Координаты, м		Описание закрепления на местности	Средняя квадратическая погрешность определения координат характерных точек границы части земельного участка, м
	X	Y		
1	2	3	4	5
119	428369.29	1305927.65	данные отсутствуют	0.3
120	428371.31	1305930.23	данные отсутствуют	0.3
121	428364.27	1305936.06	данные отсутствуют	0.3
122	428360.12	1305931.1	данные отсутствуют	0.3
123	428358.35	1305928.87	данные отсутствуют	0.3
124	428361.89	1305925.89	данные отсутствуют	0.3
125	428363.7	1305928.08	данные отсутствуют	0.3
126	428365.09	1305951.87	данные отсутствуют	0.3
127	428359.57	1305957.62	данные отсутствуют	0.3
128	428356.55	1305954.82	данные отсутствуют	0.3
129	428362.15	1305949.02	данные отсутствуют	0.3
130	428356.85	1305965.48	данные отсутствуют	0.3
131	428354.8	1305967.16	данные отсутствуют	0.3
132	428353.45	1305965.41	данные отсутствуют	0.3
133	428355.22	1305963.77	данные отсутствуют	0.3
134	428353.67	1305967.3	данные отсутствуют	0.3
135	428346.69	1305973.03	данные отсутствуют	0.3

Государственный регистратор		ФГИС ЕГРН
полное наименование должности	подпись	инициалы, фамилия

М.П.

Выписка из Единого государственного реестра недвижимости об объекте недвижимости  
**Сведения о частях земельного участка**

<b>Земельный участок</b>			
(вид объекта недвижимости)			
Лист № ____ Раздела <b>4.2</b>	Всего листов раздела <b>4.2</b> : ____	Всего разделов: ____	Всего листов выписки: ____
<b>29.06.2019 № 99/2019/269975739</b>			
Кадастровый номер:		<b>23:40:0407009:31</b>	

Номер точки	Координаты, м		Описание закрепления на местности	Средняя квадратическая погрешность определения координат характерных точек границы части земельного участка, м
	X	Y		
1	2	3	4	5
136	428344.84	1305970.71	данные отсутствуют	0.3
137	428351.79	1305965.04	данные отсутствуют	0.3
138	428345.47	1305973.82	данные отсутствуют	0.3
139	428341.84	1305976.87	данные отсутствуют	0.3
140	428340.01	1305974.55	данные отсутствуют	0.3
141	428343.69	1305971.55	данные отсутствуют	0.3
142	428341.69	1305979.19	данные отсутствуют	0.3
143	428339.49	1305981.08	данные отсутствуют	0.3
144	428336.37	1305977.5	данные отсутствуют	0.3
145	428338.66	1305975.67	данные отсутствуют	0.3
146	428331.48	1305978.28	данные отсутствуют	0.3
147	428335.52	1305982.8	данные отсутствуют	0.3
148	428330.71	1305986.99	данные отсутствуют	0.3
149	428326.7	1305982.44	данные отсутствуют	0.3
150	428312	1306003.15	данные отсутствуют	0.3
151	428307.99	1305998.55	данные отсутствуют	0.3
152	428312.86	1305994.44	данные отсутствуют	0.3

Государственный регистратор		ФГИС ЕГРН
полное наименование должности	подпись	инициалы, фамилия

М.П.

Выписка из Единого государственного реестра недвижимости об объекте недвижимости  
**Сведения о частях земельного участка**

<b>Земельный участок</b>			
(вид объекта недвижимости)			
Лист № ____ Раздела <b>4.2</b>	Всего листов раздела <b>4.2</b> : ____	Всего разделов: ____	Всего листов выписки: ____
<b>29.06.2019 № 99/2019/269975739</b>			
Кадастровый номер:		<b>23:40:0407009:31</b>	

Номер точки	Координаты, м		Описание закрепления на местности	Средняя квадратическая погрешность определения координат характерных точек границы части земельного участка, м
	X	Y		
1	2	3	4	5
153	428316.77	1305999	данные отсутствуют	0.3
154	428309.1	1306005.76	данные отсутствуют	0.3
155	428304.35	1306009.72	данные отсутствуют	0.3
156	428300.92	1306005.52	данные отсутствуют	0.3
157	428305.72	1306001.62	данные отсутствуют	0.3
158	428297.56	1306016.59	данные отсутствуют	0.3
159	428300.06	1306014.11	данные отсутствуют	0.3
160	428305.02	1306019.12	данные отсутствуют	0.3
161	428302.38	1306021.65	данные отсутствуют	0.3
162	428299.15	1306012.85	данные отсутствуют	0.3
163	428296.51	1306015.43	данные отсутствуют	0.3
164	428291.74	1306010.13	данные отсутствуют	0.3
165	428294.28	1306007.74	данные отсутствуют	0.3
166	428294.95	1305999.57	данные отсутствуют	0.3
167	428299.02	1306005.95	данные отсутствуют	0.3
168	428296.49	1306007.63	данные отсутствуют	0.3
169	428292.44	1306001.29	данные отсутствуют	0.3

Государственный регистратор		ФГИС ЕГРН
полное наименование должности	подпись	инициалы, фамилия

М.П.

Выписка из Единого государственного реестра недвижимости об объекте недвижимости  
**Сведения о частях земельного участка**

<b>Земельный участок</b>			
(вид объекта недвижимости)			
Лист № ____ Раздела <b>4.2</b>	Всего листов раздела <b>4.2</b> : ____	Всего разделов: ____	Всего листов выписки: ____
<b>29.06.2019 № 99/2019/269975739</b>			
Кадастровый номер:		<b>23:40:0407009:31</b>	

Номер точки	Координаты, м		Описание закрепления на местности	Средняя квадратическая погрешность определения координат характерных точек границы части земельного участка, м
	X	Y		
1	2	3	4	5
170	428283	1306000.72	данные отсутствуют	0.3
171	428284.99	1305998.94	данные отсутствуют	0.3
172	428289.91	1306005.19	данные отсутствуют	0.3
173	428287.88	1306006.97	данные отсутствуют	0.3
174	428334.06	1306017.48	данные отсутствуют	0.3
175	428331.46	1306015.03	данные отсутствуют	0.3
176	428335.74	1306010.53	данные отсутствуют	0.3
177	428338.27	1306012.94	данные отсутствуют	0.3
178	428325.51	1305991.5	данные отсутствуют	0.3
179	428320.69	1305995.66	данные отсутствуют	0.3
180	428316.7	1305991.08	данные отсутствуют	0.3
181	428321.51	1305986.93	данные отсутствуют	0.3
182	428337.31	1305969.87	данные отсутствуют	0.3
183	428329.66	1305961.89	данные отсутствуют	0.3
184	428331.94	1305959.72	данные отсутствуют	0.3
185	428339.58	1305967.73	данные отсутствуют	0.3
186	428335.05	1305972.27	данные отсутствуют	0.3

Государственный регистратор		ФГИС ЕГРН
полное наименование должности	подпись	инициалы, фамилия

М.П.

Выписка из Единого государственного реестра недвижимости об объекте недвижимости  
**Сведения о частях земельного участка**

<b>Земельный участок</b>			
(вид объекта недвижимости)			
Лист № ____ Раздела <b>4.2</b>	Всего листов раздела <b>4.2</b> : ____	Всего разделов: ____	Всего листов выписки: ____
<b>29.06.2019 № 99/2019/269975739</b>			
Кадастровый номер:		<b>23:40:0407009:31</b>	

Номер точки	Координаты, м		Описание закрепления на местности	Средняя квадратическая погрешность определения координат характерных точек границы части земельного участка, м
	X	Y		
1	2	3	4	5
187	428332.98	1305974.04	данные отсутствуют	0.3
188	428329.02	1305969.48	данные отсутствуют	0.3
189	428331.1	1305967.79	данные отсутствуют	0.3
190	428327.46	1305975.96	данные отсутствуют	0.3
191	428323.41	1305971.56	данные отсутствуют	0.3
192	428325.47	1305969.64	данные отсутствуют	0.3
193	428329.52	1305974.12	данные отсутствуют	0.3
194	428326.19	1305977.14	данные отсутствуют	0.3
195	428324.19	1305979.01	данные отсутствуют	0.3
196	428320.1	1305974.62	данные отсутствуют	0.3
197	428322.1	1305972.69	данные отсутствуют	0.3
198	428320.54	1305982.17	данные отсутствуют	0.3
199	428316.35	1305977.96	данные отсутствуют	0.3
200	428318.33	1305975.97	данные отсутствуют	0.3
201	428322.51	1305980.32	данные отсутствуют	0.3
202	428318.47	1305983.81	данные отсутствуют	0.3
203	428316.23	1305985.88	данные отсутствуют	0.3

Государственный регистратор		ФГИС ЕГРН
полное наименование должности	подпись	инициалы, фамилия

М.П.

Выписка из Единого государственного реестра недвижимости об объекте недвижимости  
**Сведения о частях земельного участка**

<b>Земельный участок</b>			
(вид объекта недвижимости)			
Лист № ___ Раздела <b>4.2</b>	Всего листов раздела <b>4.2</b> : ___	Всего разделов: ___	Всего листов выписки: ___
<b>29.06.2019 № 99/2019/269975739</b>			
Кадастровый номер:		<b>23:40:0407009:31</b>	

Номер точки	Координаты, м		Описание закрепления на местности	Средняя квадратическая погрешность определения координат характерных точек границы части земельного участка, м
	X	Y		
1	2	3	4	5
204	428312.14	1305981.3	данные отсутствуют	0.3
205	428314.44	1305979.25	данные отсутствуют	0.3
206	428327.28	1305963.57	данные отсутствуют	0.3
207	428325.43	1305961.55	данные отсутствуют	0.3
208	428329.93	1305957.54	данные отсутствуют	0.3
209	428331.72	1305959.51	данные отсутствуют	0.3
210	428328.98	1305956.92	данные отсутствуют	0.3
211	428327.48	1305959.7	данные отсутствуют	0.3
212	428317.84	1305954.4	данные отсутствуют	0.3
213	428319.38	1305951.66	данные отсутствуют	0.3
214	428323.18	1305960.98	данные отсутствуют	0.3
215	428315.08	1305968.55	данные отсутствуют	0.3
216	428312.94	1305966.31	данные отсутствуют	0.3
217	428321.03	1305958.8	данные отсутствуют	0.3
218	428310.31	1305962.81	данные отсутствуют	0.3
219	428308.33	1305960.42	данные отсутствуют	0.3
220	428316.85	1305953.51	данные отсутствуют	0.3

Государственный регистратор		ФГИС ЕГРН
полное наименование должности	подпись	инициалы, фамилия

М.П.

Выписка из Единого государственного реестра недвижимости об объекте недвижимости  
Сведения о частях земельного участка

<b>Земельный участок</b>			
(вид объекта недвижимости)			
Лист № ____ Раздела <b>4.2</b>	Всего листов раздела <b>4.2</b> : ____	Всего разделов: ____	Всего листов выписки: ____
<b>29.06.2019 № 99/2019/269975739</b>			
Кадастровый номер:		<b>23:40:0407009:31</b>	

Номер точки	Координаты, м		Описание закрепления на местности	Средняя квадратическая погрешность определения координат характерных точек границы части земельного участка, м
	X	Y		
1	2	3	4	5
221	428318.81	1305955.94	данные отсутствуют	0.3
222	428315.76	1305975.19	данные отсутствуют	0.3
223	428311.43	1305979.37	данные отсутствуют	0.3
224	428309.53	1305977.44	данные отсутствуют	0.3
225	428313.91	1305973.24	данные отсутствуют	0.3
226	428312.89	1305973	данные отсутствуют	0.3
227	428310.78	1305975.07	данные отсутствуют	0.3
228	428307.81	1305971.92	данные отсутствуют	0.3
229	428309.92	1305969.88	данные отсутствуют	0.3
230	428305.72	1305979.32	данные отсутствуют	0.3
231	428303.73	1305977.2	данные отсутствуют	0.3
232	428307.21	1305974	данные отсутствуют	0.3
233	428309.17	1305976.1	данные отсутствуют	0.3
234	428300.64	1305985.65	данные отсутствуют	0.3
235	428297.44	1305982.17	данные отсутствуют	0.3
236	428299.58	1305980.22	данные отсутствуют	0.3
237	428302.77	1305983.69	данные отсутствуют	0.3

Государственный регистратор		ФГИС ЕГРН
полное наименование должности	подпись	инициалы, фамилия

М.П.



Выписка из Единого государственного реестра недвижимости об объекте недвижимости  
**Сведения о частях земельного участка**

<b>Земельный участок</b>			
(вид объекта недвижимости)			
Лист № ____ Раздела <b>4.2</b>	Всего листов раздела <b>4.2</b> : ____	Всего разделов: ____	Всего листов выписки: ____
<b>29.06.2019 № 99/2019/269975739</b>			
Кадастровый номер:		<b>23:40:0407009:31</b>	

Номер точки	Координаты, м		Описание закрепления на местности	Средняя квадратическая погрешность определения координат характерных точек границы части земельного участка, м
	X	Y		
1	2	3	4	5
238	428286.17	1305992.98	данные отсутствуют	0.3
239	428288.23	1305991.42	данные отсутствуют	0.3
240	428291.41	1305995.56	данные отсутствуют	0.3
241	428289.37	1305997.16	данные отсутствуют	0.3
242	428301.03	1305966.62	данные отсутствуют	0.3
243	428303.69	1305964.37	данные отсутствуют	0.3
244	428305.31	1305966.23	данные отсутствуют	0.3
245	428302.66	1305968.53	данные отсутствуют	0.3
246	428303.16	1305970.06	данные отсутствуют	0.3
247	428300.71	1305972.13	данные отсутствуют	0.3
248	428298.06	1305969.01	данные отсутствуют	0.3
249	428300.45	1305967.08	данные отсутствуют	0.3
250	428300.18	1305972.54	данные отсутствуют	0.3
251	428297.73	1305974.66	данные отсутствуют	0.3
252	428295.17	1305971.54	данные отсутствуют	0.3
253	428297.52	1305969.52	данные отсутствуют	0.3
254	428294.69	1305971.82	данные отсутствуют	0.3

Государственный регистратор		ФГИС ЕГРН
полное наименование должности	подпись	инициалы, фамилия

М.П.

Выписка из Единого государственного реестра недвижимости об объекте недвижимости  
**Сведения о частях земельного участка**

<b>Земельный участок</b>			
(вид объекта недвижимости)			
Лист № ____ Раздела <b>4.2</b>	Всего листов раздела <b>4.2</b> : ____	Всего разделов: ____	Всего листов выписки: ____
<b>29.06.2019 № 99/2019/269975739</b>			
Кадастровый номер:		<b>23:40:0407009:31</b>	

Номер точки	Координаты, м		Описание закрепления на местности	Средняя квадратическая погрешность определения координат характерных точек границы части земельного участка, м
	X	Y		
1	2	3	4	5
255	428297.31	1305975.02	данные отсутствуют	0.3
256	428294.9	1305977.09	данные отсутствуют	0.3
257	428292.23	1305974	данные отсутствуют	0.3
258	428293.85	1305977.91	данные отсутствуют	0.3
259	428291.36	1305979.82	данные отсутствуют	0.3
260	428288.75	1305976.79	данные отсутствуют	0.3
261	428291.22	1305974.82	данные отсутствуют	0.3
262	428290.74	1305980.43	данные отсутствуют	0.3
263	428288.4	1305982.48	данные отсутствуют	0.3
264	428285.7	1305979.5	данные отсутствуют	0.3
265	428287.98	1305977.51	данные отсутствуют	0.3
266	428296.28	1305987.49	данные отсутствуют	0.3
267	428294.17	1305989.54	данные отсутствуют	0.3
268	428291.02	1305986.04	данные отсутствуют	0.3
269	428293.14	1305984.05	данные отсутствуют	0.3
270	428351.39	1305987.62	данные отсутствуют	0.3
271	428349.11	1305985.1	данные отсутствуют	0.3

Государственный регистратор		ФГИС ЕГРН
полное наименование должности	подпись	инициалы, фамилия

М.П.

Выписка из Единого государственного реестра недвижимости об объекте недвижимости  
**Сведения о частях земельного участка**

<b>Земельный участок</b>			
(вид объекта недвижимости)			
Лист № ____ Раздела <b>4.2</b>	Всего листов раздела <b>4.2</b> : ____	Всего разделов: ____	Всего листов выписки: ____
<b>29.06.2019 № 99/2019/269975739</b>			
Кадастровый номер:		<b>23:40:0407009:31</b>	

Номер точки	Координаты, м		Описание закрепления на местности	Средняя квадратическая погрешность определения координат характерных точек границы части земельного участка, м
	X	Y		
1	2	3	4	5
272	428353.21	1305981.48	данные отсутствуют	0.3
273	428355.42	1305984.06	данные отсутствуют	0.3
274	428332.92	1305942.03	данные отсутствуют	0.3
275	428334.6	1305939.6	данные отсутствуют	0.3
276	428340.63	1305943.76	данные отсутствуют	0.3
277	428338.86	1305946.2	данные отсутствуют	0.3
278	428325.55	1305937.04	данные отсутствуют	0.3
279	428327.22	1305934.59	данные отсутствуют	0.3
280	428333.15	1305938.76	данные отсутствуют	0.3
281	428331.48	1305941.15	данные отсутствуют	0.3
282	428317.87	1305931.74	данные отсутствуют	0.3
283	428319.54	1305929.33	данные отсутствуют	0.3
284	428325.5	1305933.46	данные отсутствуют	0.3
285	428323.86	1305935.89	данные отсутствуют	0.3
286	428310.52	1305926.62	данные отсутствуют	0.3
287	428312.13	1305924.19	данные отсутствуют	0.3
288	428318.22	1305928.34	данные отсутствуют	0.3

Государственный регистратор		ФГИС ЕГРН
полное наименование должности	подпись	инициалы, фамилия

М.П.

Выписка из Единого государственного реестра недвижимости об объекте недвижимости  
**Сведения о частях земельного участка**

<b>Земельный участок</b>			
(вид объекта недвижимости)			
Лист № ____ Раздела <b>4.2</b>	Всего листов раздела <b>4.2</b> : ____	Всего разделов: ____	Всего листов выписки: ____
<b>29.06.2019 № 99/2019/269975739</b>			
Кадастровый номер:		<b>23:40:0407009:31</b>	

Номер точки	Координаты, м		Описание закрепления на местности	Средняя квадратическая погрешность определения координат характерных точек границы части земельного участка, м
	X	Y		
1	2	3	4	5
289	428316.55	1305930.84	данные отсутствуют	0.3
290	428303.28	1305921.45	данные отсутствуют	0.3
291	428305	1305919.01	данные отсутствуют	0.3
292	428310.94	1305923.36	данные отсутствуют	0.3
293	428309.22	1305925.7	данные отсутствуют	0.3
294	428295.26	1305959.78	данные отсутствуют	0.3
295	428297.83	1305957.53	данные отсутствуют	0.3
296	428302.49	1305962.89	данные отсутствуют	0.3
297	428299.9	1305965.16	данные отсутствуют	0.3
298	428296.78	1305967.99	данные отсутствуют	0.3
299	428292.16	1305962.61	данные отсутствуют	0.3
300	428294.62	1305960.44	данные отсутствуют	0.3
301	428299.23	1305965.79	данные отсутствуют	0.3
302	428286.62	1305975.78	данные отсутствуют	0.3
303	428282.34	1305970.07	данные отсутствуют	0.3
304	428284.92	1305968.16	данные отсутствуют	0.3
305	428289.12	1305973.94	данные отсутствуют	0.3

Государственный регистратор		ФГИС ЕГРН
полное наименование должности	подпись	инициалы, фамилия

М.П.

Выписка из Единого государственного реестра недвижимости об объекте недвижимости  
**Сведения о частях земельного участка**

<b>Земельный участок</b>			
(вид объекта недвижимости)			
Лист № ____ Раздела <b>4.2</b>	Всего листов раздела <b>4.2</b> : ____	Всего разделов: ____	Всего листов выписки: ____
<b>29.06.2019 № 99/2019/269975739</b>			
Кадастровый номер:		<b>23:40:0407009:31</b>	

Номер точки	Координаты, м		Описание закрепления на местности	Средняя квадратическая погрешность определения координат характерных точек границы части земельного участка, м
	X	Y		
1	2	3	4	5
306	428276.49	1305981.66	данные отсутствуют	0.3
307	428278.69	1305979.85	данные отсутствуют	0.3
308	428282.62	1305984.43	данные отсутствуют	0.3
309	428280.32	1305986.44	данные отсутствуют	0.3
310	428270.31	1305974.39	данные отсутствуют	0.3
311	428272.56	1305972.55	данные отсутствуют	0.3
312	428276.34	1305977.15	данные отсутствуют	0.3
313	428274.08	1305979.05	данные отсутствуют	0.3
314	428261.39	1305968.78	данные отсутствуют	0.3
315	428262.87	1305966.53	данные отсутствуют	0.3
316	428268.95	1305970.61	данные отсутствуют	0.3
317	428267.4	1305973	данные отсутствуют	0.3
318	428254.05	1305963.55	данные отсутствуют	0.3
319	428255.73	1305961.21	данные отсутствуют	0.3
320	428259.83	1305964.2	данные отсутствуют	0.3
321	428258.23	1305966.48	данные отсутствуют	0.3
322	428247.15	1305958.47	данные отсутствуют	0.3

Государственный регистратор		ФГИС ЕГРН
полное наименование должности	подпись	инициалы, фамилия

М.П.

Выписка из Единого государственного реестра недвижимости об объекте недвижимости  
**Сведения о частях земельного участка**

<b>Земельный участок</b>			
(вид объекта недвижимости)			
Лист № ___ Раздела <b>4.2</b>	Всего листов раздела <b>4.2</b> : ___	Всего разделов: ___	Всего листов выписки: ___
<b>29.06.2019 № 99/2019/269975739</b>			
Кадастровый номер:		<b>23:40:0407009:31</b>	

Номер точки	Координаты, м		Описание закрепления на местности	Средняя квадратическая погрешность определения координат характерных точек границы части земельного участка, м
	X	Y		
1	2	3	4	5
323	428248.81	1305956.11	данные отсутствуют	0.3
324	428252.91	1305959.04	данные отсутствуют	0.3
325	428251.34	1305961.35	данные отсутствуют	0.3
326	428240.29	1305953.6	данные отсутствуют	0.3
327	428242.02	1305951.11	данные отсутствуют	0.3
328	428246.46	1305954.23	данные отсутствуют	0.3
329	428244.72	1305956.73	данные отсутствуют	0.3
330	428233.35	1305948.96	данные отсутствуют	0.3
331	428235.03	1305946.4	данные отсутствуют	0.3
332	428239.61	1305949.31	данные отсутствуют	0.3
333	428237.92	1305951.85	данные отсутствуют	0.3
334	428217.85	1305938.15	данные отсутствуют	0.3
335	428219.5	1305935.6	данные отсутствуют	0.3
336	428224.97	1305939.06	данные отсутствуют	0.3
337	428223.31	1305941.6	данные отсутствуют	0.3
338	428225.58	1305943.14	данные отсутствуют	0.3
339	428227.4	1305940.64	данные отсутствуют	0.3

Государственный регистратор		ФГИС ЕГРН
полное наименование должности	подпись	инициалы, фамилия

М.П.

Выписка из Единого государственного реестра недвижимости об объекте недвижимости  
**Сведения о частях земельного участка**

<b>Земельный участок</b>			
(вид объекта недвижимости)			
Лист № ___ Раздела <b>4.2</b>	Всего листов раздела <b>4.2</b> : ___	Всего разделов: ___	Всего листов выписки: ___
<b>29.06.2019 № 99/2019/269975739</b>			
Кадастровый номер:		<b>23:40:0407009:31</b>	

Номер точки	Координаты, м		Описание закрепления на местности	Средняя квадратическая погрешность определения координат характерных точек границы части земельного участка, м
	X	Y		
1	2	3	4	5
340	428232.62	1305944.54	данные отсутствуют	0.3
341	428230.94	1305946.89	данные отсутствуют	0.3
342	428209.22	1305933.26	данные отсутствуют	0.3
343	428211.06	1305930.26	данные отсутствуют	0.3
344	428216.94	1305933.97	данные отсутствуют	0.3
345	428215.08	1305937	данные отсутствуют	0.3
346	428201.7	1305927.53	данные отсутствуют	0.3
347	428203.21	1305925.15	данные отсутствуют	0.3
348	428208.64	1305928.65	данные отсутствуют	0.3
349	428207.13	1305930.99	данные отсутствуют	0.3
350	428193.93	1305922.38	данные отсутствуют	0.3
351	428195.48	1305919.96	данные отсутствуют	0.3
352	428200.91	1305923.51	данные отсутствуют	0.3
353	428199.36	1305925.9	данные отсутствуют	0.3
354	428186.36	1305917.53	данные отсутствуют	0.3
355	428188.09	1305914.94	данные отсутствуют	0.3
356	428193.14	1305918.42	данные отсутствуют	0.3

Государственный регистратор		ФГИС ЕГРН
полное наименование должности	подпись	инициалы, фамилия

М.П.

Выписка из Единого государственного реестра недвижимости об объекте недвижимости  
**Сведения о частях земельного участка**

<b>Земельный участок</b>			
(вид объекта недвижимости)			
Лист № ___ Раздела <b>4.2</b>	Всего листов раздела <b>4.2</b> : ___	Всего разделов: ___	Всего листов выписки: ___
<b>29.06.2019 № 99/2019/269975739</b>			
Кадастровый номер:		<b>23:40:0407009:31</b>	

Номер точки	Координаты, м		Описание закрепления на местности	Средняя квадратическая погрешность определения координат характерных точек границы части земельного участка, м
	X	Y		
1	2	3	4	5
357	428191.38	1305921.05	данные отсутствуют	0.3
358	428184.68	1305916.44	данные отсутствуют	0.3
359	428180.78	1305913.82	данные отсутствуют	0.3
360	428182.56	1305911.22	данные отсутствуют	0.3
361	428186.35	1305913.88	данные отсутствуют	0.3
362	428285.97	1305947.02	данные отсутствуют	0.3
363	428287.93	1305944.55	данные отсутствуют	0.3
364	428292.72	1305948.31	данные отсутствуют	0.3
365	428290.74	1305950.65	данные отсутствуют	0.3
366	428278.33	1305941.52	данные отсутствуют	0.3
367	428280	1305938.97	данные отсутствуют	0.3
368	428286.38	1305943.31	данные отсутствуют	0.3
369	428284.66	1305945.78	данные отсутствуют	0.3
370	428280.09	1305905.4	данные отсутствуют	0.3
371	428283.59	1305910.59	данные отсутствуют	0.3
372	428280.6	1305912.56	данные отсутствуют	0.3
373	428277.21	1305907.4	данные отсутствуют	0.3

Государственный регистратор		ФГИС ЕГРН
полное наименование должности	подпись	инициалы, фамилия

М.П.



Выписка из Единого государственного реестра недвижимости об объекте недвижимости  
**Сведения о частях земельного участка**

<b>Земельный участок</b>			
(вид объекта недвижимости)			
Лист № ____ Раздела <b>4.2</b>	Всего листов раздела <b>4.2</b> : ____	Всего разделов: ____	Всего листов выписки: ____
<b>29.06.2019 № 99/2019/269975739</b>			
Кадастровый номер:		<b>23:40:0407009:31</b>	

Номер точки	Координаты, м		Описание закрепления на местности	Средняя квадратическая погрешность определения координат характерных точек границы части земельного участка, м
	X	Y		
1	2	3	4	5
374	428228.71	1305874.1	данные отсутствуют	0.3
375	428237.99	1305868.96	данные отсутствуют	0.3
376	428240.91	1305874.33	данные отсутствуют	0.3
377	428231.71	1305879.59	данные отсутствуют	0.3
378	428235.07	1305865.56	данные отсутствуют	0.3
379	428233.05	1305867.39	данные отсутствуют	0.3
380	428229.96	1305864.1	данные отсутствуют	0.3
381	428232.01	1305862.24	данные отсутствуют	0.3
382	428307.83	1305863.93	данные отсутствуют	0.3
383	428309.8	1305861.59	данные отсутствуют	0.3
384	428314.37	1305865.45	данные отсутствуют	0.3
385	428312.41	1305867.75	данные отсутствуют	0.3
386	428295.92	1305852.05	данные отсутствуют	0.3
387	428298.12	1305850	данные отсутствуют	0.3
388	428302.66	1305854.91	данные отсутствуют	0.3
389	428300.44	1305857	данные отсутствуют	0.3
390	428278.12	1305863.05	данные отсутствуют	0.3

Государственный регистратор		ФГИС ЕГРН
полное наименование должности	подпись	инициалы, фамилия

М.П.

Выписка из Единого государственного реестра недвижимости об объекте недвижимости  
**Сведения о частях земельного участка**

<b>Земельный участок</b>			
(вид объекта недвижимости)			
Лист № ___ Раздела <b>4.2</b>	Всего листов раздела <b>4.2</b> : ___	Всего разделов: ___	Всего листов выписки: ___
<b>29.06.2019 № 99/2019/269975739</b>			
Кадастровый номер:		<b>23:40:0407009:31</b>	

Номер точки	Координаты, м		Описание закрепления на местности	Средняя квадратическая погрешность определения координат характерных точек границы части земельного участка, м
	X	Y		
1	2	3	4	5
391	428275.26	1305866.2	данные отсутствуют	0.3
392	428271.27	1305862.52	данные отсутствуют	0.3
393	428273.97	1305859.32	данные отсутствуют	0.3
394	428235.1	1305854.32	данные отсутствуют	0.3
395	428237.1	1305852.43	данные отсутствуют	0.3
396	428241.42	1305856.57	данные отсутствуют	0.3
397	428239.52	1305858.46	данные отсутствуют	0.3
398	428262.68	1305850.12	данные отсутствуют	0.3
399	428264.38	1305847.89	данные отсутствуют	0.3
400	428270.68	1305852.74	данные отсутствуют	0.3
401	428268.9	1305854.9	данные отсутствуют	0.3

Государственный регистратор		ФГИС ЕГРН
полное наименование должности	подпись	инициалы, фамилия

М.П.

Выписка из Единого государственного реестра недвижимости об объекте недвижимости  
Сведения о частях земельного участка

<b>Земельный участок</b>				
(вид объекта недвижимости)				
Лист № ____ Раздела <b>4.2</b>		Всего листов раздела <b>4.2</b> : ____		Всего разделов: ____
Всего листов выписки: ____				
<b>29.06.2019 № 99/2019/269975739</b>				
Кадастровый номер:			<b>23:40:0407009:31</b>	
Сведения о характерных точках границы части (частей) земельного участка				
Учетный номер части: 51				
Система координат: МСК 23, зона 1				
Зона №				
Номер точки	Координаты, м		Описание закрепления на местности	Средняя квадратическая погрешность определения координат характерных точек границы части земельного участка, м
	X	Y		
1	2	3	4	5
18	428270.18	1305928.09	данные отсутствуют	0.3
19	428278.52	1305933.91	данные отсутствуют	0.3
20	428274.2	1305940.15	данные отсутствуют	0.3
21	428265.81	1305934.39	данные отсутствуют	0.3
22	428402	1305962.18	данные отсутствуют	0.3
23	428399.77	1305964.35	данные отсутствуют	0.3
24	428397.55	1305962.06	данные отсутствуют	0.3
25	428399.77	1305959.87	данные отсутствуют	0.3
26	428392.83	1305985.84	данные отсутствуют	0.3
27	428390.1	1305984.67	данные отсутствуют	0.3
28	428396.01	1305970.83	данные отсутствуют	0.3
29	428398.77	1305971.99	данные отсутствуют	0.3
30	428379.22	1305989.88	данные отсутствуют	0.3
31	428377.08	1305992	данные отсутствуют	0.3
32	428374.19	1305988.99	данные отсутствуют	0.3
33	428376.42	1305986.89	данные отсутствуют	0.3
Государственный регистратор			ФГИС ЕГРН	
полное наименование должности			подпись	
			инициалы, фамилия	

М.П.

Выписка из Единого государственного реестра недвижимости об объекте недвижимости  
**Сведения о частях земельного участка**

<b>Земельный участок</b>			
(вид объекта недвижимости)			
Лист № ___ Раздела <b>4.2</b>	Всего листов раздела <b>4.2</b> : ___	Всего разделов: ___	Всего листов выписки: ___
<b>29.06.2019 № 99/2019/269975739</b>			
Кадастровый номер:		<b>23:40:0407009:31</b>	

Номер точки	Координаты, м		Описание закрепления на местности	Средняя квадратическая погрешность определения координат характерных точек границы части земельного участка, м
	X	Y		
1	2	3	4	5
34	428373.66	1306003.93	данные отсутствуют	0.3
35	428370	1306007.65	данные отсутствуют	0.3
36	428367.68	1306005.4	данные отсутствуют	0.3
37	428371.32	1306001.6	данные отсутствуют	0.3
38	428368.61	1306009.95	данные отсутствуют	0.3
39	428360.35	1306018.13	данные отсутствуют	0.3
40	428357.52	1306015.45	данные отсутствуют	0.3
41	428365.82	1306007.18	данные отсутствуют	0.3
42	428358.15	1306020.05	данные отсутствуют	0.3
43	428353.77	1306024.34	данные отсутствуют	0.3
44	428351.12	1306021.58	данные отсутствуют	0.3
45	428355.4	1306017.32	данные отсутствуют	0.3
46	428351.63	1306026.35	данные отсутствуют	0.3
47	428347.19	1306030.47	данные отсутствуют	0.3
48	428344.61	1306027.85	данные отсутствуют	0.3
49	428348.93	1306023.69	данные отсутствуют	0.3
50	428340.39	1306036.94	данные отсутствуют	0.3

Государственный регистратор		ФГИС ЕГРН
полное наименование должности	подпись	инициалы, фамилия

М.П.

Выписка из Единого государственного реестра недвижимости об объекте недвижимости  
**Сведения о частях земельного участка**

<b>Земельный участок</b>			
(вид объекта недвижимости)			
Лист № ___ Раздела <b>4.2</b>	Всего листов раздела <b>4.2</b> : ___	Всего разделов: ___	Всего листов выписки: ___
<b>29.06.2019 № 99/2019/269975739</b>			
Кадастровый номер:		<b>23:40:0407009:31</b>	

Номер точки	Координаты, м		Описание закрепления на местности	Средняя квадратическая погрешность определения координат характерных точек границы части земельного участка, м
	X	Y		
1	2	3	4	5
51	428337.96	1306034.18	данные отсутствуют	0.3
52	428342.36	1306029.95	данные отсутствуют	0.3
53	428344.84	1306032.58	данные отсутствуют	0.3
54	428370.13	1305971.52	данные отсутствуют	0.3
55	428377.37	1305978.5	данные отсутствуют	0.3
56	428374.98	1305980.85	данные отсутствуют	0.3
57	428367.81	1305973.93	данные отсутствуют	0.3
58	428353.94	1305991.52	данные отсутствуют	0.3
59	428352.29	1305989.61	данные отсутствуют	0.3
60	428356.39	1305986.04	данные отсутствуют	0.3
61	428358.01	1305987.9	данные отсутствуют	0.3
62	428349.93	1305996.49	данные отсутствуют	0.3
63	428348.24	1305994.81	данные отсутствуют	0.3
64	428352.33	1305991.1	данные отсутствуют	0.3
65	428354	1305992.89	данные отсутствуют	0.3
66	428340.41	1306010.75	данные отсутствуют	0.3
67	428337.83	1306008.32	данные отсутствуют	0.3

Государственный регистратор		ФГИС ЕГРН
полное наименование должности	подпись	инициалы, фамилия

М.П.

Выписка из Единого государственного реестра недвижимости об объекте недвижимости  
**Сведения о частях земельного участка**

<b>Земельный участок</b>			
(вид объекта недвижимости)			
Лист № ___ Раздела <b>4.2</b>	Всего листов раздела <b>4.2</b> : ___	Всего разделов: ___	Всего листов выписки: ___
<b>29.06.2019 № 99/2019/269975739</b>			
Кадастровый номер:		<b>23:40:0407009:31</b>	

Номер точки	Координаты, м		Описание закрепления на местности	Средняя квадратическая погрешность определения координат характерных точек границы части земельного участка, м
	X	Y		
1	2	3	4	5
68	428342.18	1306003.64	данные отсутствуют	0.3
69	428344.8	1306006.35	данные отсутствуют	0.3
70	428327.46	1306025.99	данные отсутствуют	0.3
71	428324.05	1306022.84	данные отсутствуют	0.3
72	428330.96	1306015.63	данные отсутствуют	0.3
73	428334.37	1306018.74	данные отсутствуют	0.3
74	428324.95	1306033.49	данные отсутствуют	0.3
75	428326.94	1306030.37	данные отсутствуют	0.3
76	428332.08	1306033.89	данные отсутствуют	0.3
77	428330.06	1306037.07	данные отсутствуют	0.3
78	428318.21	1306029.01	данные отсутствуют	0.3
79	428320.23	1306025.96	данные отсутствуют	0.3
80	428325.36	1306029.41	данные отсутствуют	0.3
81	428323.37	1306032.43	данные отсутствуют	0.3
82	428363.87	1305970.48	данные отсутствуют	0.3
83	428366.18	1305968.35	данные отсутствуют	0.3
84	428368.91	1305971.33	данные отсутствуют	0.3

Государственный регистратор		ФГИС ЕГРН
полное наименование должности	подпись	инициалы, фамилия

М.П.

Выписка из Единого государственного реестра недвижимости об объекте недвижимости  
**Сведения о частях земельного участка**

<b>Земельный участок</b>			
(вид объекта недвижимости)			
Лист № ___ Раздела <b>4.2</b>	Всего листов раздела <b>4.2</b> : ___	Всего разделов: ___	Всего листов выписки: ___
<b>29.06.2019 № 99/2019/269975739</b>			
Кадастровый номер:		<b>23:40:0407009:31</b>	

Номер точки	Координаты, м		Описание закрепления на местности	Средняя квадратическая погрешность определения координат характерных точек границы части земельного участка, м
	X	Y		
1	2	3	4	5
85	428366.58	1305973.47	данные отсутствуют	0.3
86	428360.81	1305973.25	данные отсутствуют	0.3
87	428363.21	1305971.21	данные отсутствуют	0.3
88	428365.85	1305974.3	данные отсутствуют	0.3
89	428363.49	1305976.33	данные отсутствуют	0.3
90	428360.46	1305978.95	данные отсутствуют	0.3
91	428357.79	1305975.88	данные отсутствуют	0.3
92	428360.15	1305973.8	данные отсутствуют	0.3
93	428362.74	1305976.86	данные отсутствуют	0.3
94	428356.07	1305983.45	данные отсутствуют	0.3
95	428353.84	1305980.9	данные отсутствуют	0.3
96	428357.96	1305977.26	данные отсутствуют	0.3
97	428360.25	1305979.77	данные отсутствуют	0.3
98	428345.15	1305993.04	данные отсутствуют	0.3
99	428343.08	1305990.72	данные отсутствуют	0.3
100	428348.49	1305985.88	данные отсутствуют	0.3
101	428350.58	1305988.24	данные отсутствуют	0.3

Государственный регистратор		ФГИС ЕГРН
полное наименование должности	подпись	инициалы, фамилия

М.П.

Выписка из Единого государственного реестра недвижимости об объекте недвижимости  
**Сведения о частях земельного участка**

<b>Земельный участок</b>			
(вид объекта недвижимости)			
Лист № ___ Раздела <b>4.2</b>	Всего листов раздела <b>4.2</b> : ___	Всего разделов: ___	Всего листов выписки: ___
<b>29.06.2019 № 99/2019/269975739</b>			
Кадастровый номер:		<b>23:40:0407009:31</b>	

Номер точки	Координаты, м		Описание закрепления на местности	Средняя квадратическая погрешность определения координат характерных точек границы части земельного участка, м
	X	Y		
1	2	3	4	5
102	428334.54	1306002.11	данные отсутствуют	0.3
103	428332.5	1305999.74	данные отсутствуют	0.3
104	428338.02	1305994.97	данные отсутствуют	0.3
105	428340.02	1305997.26	данные отсутствуют	0.3
106	428318.45	1306016.35	данные отсутствуют	0.3
107	428316.45	1306013.96	данные отсутствуют	0.3
108	428321.79	1306009.15	данные отсутствуют	0.3
109	428323.86	1306011.49	данные отсутствуют	0.3
110	428307	1306022.16	данные отсутствуют	0.3
111	428312.42	1306017.41	данные отсутствуют	0.3
112	428314.53	1306019.72	данные отсутствуют	0.3
113	428309.02	1306024.44	данные отсутствуют	0.3
114	428375.41	1305941.91	данные отсутствуют	0.3
115	428368.44	1305949.16	данные отсутствуют	0.3
116	428366.14	1305946.8	данные отсутствуют	0.3
117	428372.99	1305939.65	данные отсутствуют	0.3
118	428362.3	1305933.62	данные отсутствуют	0.3

Государственный регистратор		ФГИС ЕГРН
полное наименование должности	подпись	инициалы, фамилия

М.П.



Выписка из Единого государственного реестра недвижимости об объекте недвижимости  
**Сведения о частях земельного участка**

<b>Земельный участок</b>			
(вид объекта недвижимости)			
Лист № ___ Раздела <b>4.2</b>	Всего листов раздела <b>4.2</b> : ___	Всего разделов: ___	Всего листов выписки: ___
<b>29.06.2019 № 99/2019/269975739</b>			
Кадастровый номер:		<b>23:40:0407009:31</b>	

Номер точки	Координаты, м		Описание закрепления на местности	Средняя квадратическая погрешность определения координат характерных точек границы части земельного участка, м
	X	Y		
1	2	3	4	5
119	428369.29	1305927.65	данные отсутствуют	0.3
120	428371.31	1305930.23	данные отсутствуют	0.3
121	428364.27	1305936.06	данные отсутствуют	0.3
122	428360.12	1305931.1	данные отсутствуют	0.3
123	428358.35	1305928.87	данные отсутствуют	0.3
124	428361.89	1305925.89	данные отсутствуют	0.3
125	428363.7	1305928.08	данные отсутствуют	0.3
126	428365.09	1305951.87	данные отсутствуют	0.3
127	428359.57	1305957.62	данные отсутствуют	0.3
128	428356.55	1305954.82	данные отсутствуют	0.3
129	428362.15	1305949.02	данные отсутствуют	0.3
130	428356.85	1305965.48	данные отсутствуют	0.3
131	428354.8	1305967.16	данные отсутствуют	0.3
132	428353.45	1305965.41	данные отсутствуют	0.3
133	428355.22	1305963.77	данные отсутствуют	0.3
134	428353.67	1305967.3	данные отсутствуют	0.3
135	428346.69	1305973.03	данные отсутствуют	0.3

Государственный регистратор		ФГИС ЕГРН
полное наименование должности	подпись	инициалы, фамилия

М.П.

Выписка из Единого государственного реестра недвижимости об объекте недвижимости  
Сведения о частях земельного участка

<b>Земельный участок</b>			
(вид объекта недвижимости)			
Лист № ____ Раздела <b>4.2</b>	Всего листов раздела <b>4.2</b> : ____	Всего разделов: ____	Всего листов выписки: ____
<b>29.06.2019 № 99/2019/269975739</b>			
Кадастровый номер:		<b>23:40:0407009:31</b>	

Номер точки	Координаты, м		Описание закрепления на местности	Средняя квадратическая погрешность определения координат характерных точек границы части земельного участка, м
	X	Y		
1	2	3	4	5
136	428344.84	1305970.71	данные отсутствуют	0.3
137	428351.79	1305965.04	данные отсутствуют	0.3
138	428345.47	1305973.82	данные отсутствуют	0.3
139	428341.84	1305976.87	данные отсутствуют	0.3
140	428340.01	1305974.55	данные отсутствуют	0.3
141	428343.69	1305971.55	данные отсутствуют	0.3
142	428341.69	1305979.19	данные отсутствуют	0.3
143	428339.49	1305981.08	данные отсутствуют	0.3
144	428336.37	1305977.5	данные отсутствуют	0.3
145	428338.66	1305975.67	данные отсутствуют	0.3
146	428331.48	1305978.28	данные отсутствуют	0.3
147	428335.52	1305982.8	данные отсутствуют	0.3
148	428330.71	1305986.99	данные отсутствуют	0.3
149	428326.7	1305982.44	данные отсутствуют	0.3
150	428312	1306003.15	данные отсутствуют	0.3
151	428307.99	1305998.55	данные отсутствуют	0.3
152	428312.86	1305994.44	данные отсутствуют	0.3

Государственный регистратор		ФГИС ЕГРН
полное наименование должности	подпись	инициалы, фамилия

М.П.

Выписка из Единого государственного реестра недвижимости об объекте недвижимости  
**Сведения о частях земельного участка**

<b>Земельный участок</b>			
(вид объекта недвижимости)			
Лист № ____ Раздела <b>4.2</b>	Всего листов раздела <b>4.2</b> : ____	Всего разделов: ____	Всего листов выписки: ____
<b>29.06.2019 № 99/2019/269975739</b>			
Кадастровый номер:		<b>23:40:0407009:31</b>	

Номер точки	Координаты, м		Описание закрепления на местности	Средняя квадратическая погрешность определения координат характерных точек границы части земельного участка, м
	X	Y		
1	2	3	4	5
153	428316.77	1305999	данные отсутствуют	0.3
154	428309.1	1306005.76	данные отсутствуют	0.3
155	428304.35	1306009.72	данные отсутствуют	0.3
156	428300.92	1306005.52	данные отсутствуют	0.3
157	428305.72	1306001.62	данные отсутствуют	0.3
158	428297.56	1306016.59	данные отсутствуют	0.3
159	428300.06	1306014.11	данные отсутствуют	0.3
160	428305.02	1306019.12	данные отсутствуют	0.3
161	428302.38	1306021.65	данные отсутствуют	0.3
162	428299.15	1306012.85	данные отсутствуют	0.3
163	428296.51	1306015.43	данные отсутствуют	0.3
164	428291.74	1306010.13	данные отсутствуют	0.3
165	428294.28	1306007.74	данные отсутствуют	0.3
166	428294.95	1305999.57	данные отсутствуют	0.3
167	428299.02	1306005.95	данные отсутствуют	0.3
168	428296.49	1306007.63	данные отсутствуют	0.3
169	428292.44	1306001.29	данные отсутствуют	0.3

Государственный регистратор		ФГИС ЕГРН
полное наименование должности	подпись	инициалы, фамилия

М.П.

Выписка из Единого государственного реестра недвижимости об объекте недвижимости  
**Сведения о частях земельного участка**

<b>Земельный участок</b>			
(вид объекта недвижимости)			
Лист № ___ Раздела <b>4.2</b>	Всего листов раздела <b>4.2</b> : ___	Всего разделов: ___	Всего листов выписки: ___
<b>29.06.2019 № 99/2019/269975739</b>			
Кадастровый номер:		<b>23:40:0407009:31</b>	

Номер точки	Координаты, м		Описание закрепления на местности	Средняя квадратическая погрешность определения координат характерных точек границы части земельного участка, м
	X	Y		
1	2	3	4	5
170	428283	1306000.72	данные отсутствуют	0.3
171	428284.99	1305998.94	данные отсутствуют	0.3
172	428289.91	1306005.19	данные отсутствуют	0.3
173	428287.88	1306006.97	данные отсутствуют	0.3
174	428334.06	1306017.48	данные отсутствуют	0.3
175	428331.46	1306015.03	данные отсутствуют	0.3
176	428335.74	1306010.53	данные отсутствуют	0.3
177	428338.27	1306012.94	данные отсутствуют	0.3
178	428325.51	1305991.5	данные отсутствуют	0.3
179	428320.69	1305995.66	данные отсутствуют	0.3
180	428316.7	1305991.08	данные отсутствуют	0.3
181	428321.51	1305986.93	данные отсутствуют	0.3
182	428337.31	1305969.87	данные отсутствуют	0.3
183	428329.66	1305961.89	данные отсутствуют	0.3
184	428331.94	1305959.72	данные отсутствуют	0.3
185	428339.58	1305967.73	данные отсутствуют	0.3
186	428335.05	1305972.27	данные отсутствуют	0.3

Государственный регистратор		ФГИС ЕГРН
полное наименование должности	подпись	инициалы, фамилия

М.П.

Выписка из Единого государственного реестра недвижимости об объекте недвижимости  
**Сведения о частях земельного участка**

<b>Земельный участок</b>			
(вид объекта недвижимости)			
Лист № ___ Раздела <b>4.2</b>	Всего листов раздела <b>4.2</b> : ___	Всего разделов: ___	Всего листов выписки: ___
<b>29.06.2019 № 99/2019/269975739</b>			
Кадастровый номер:		<b>23:40:0407009:31</b>	

Номер точки	Координаты, м		Описание закрепления на местности	Средняя квадратическая погрешность определения координат характерных точек границы части земельного участка, м
	X	Y		
1	2	3	4	5
187	428332.98	1305974.04	данные отсутствуют	0.3
188	428329.02	1305969.48	данные отсутствуют	0.3
189	428331.1	1305967.79	данные отсутствуют	0.3
190	428327.46	1305975.96	данные отсутствуют	0.3
191	428323.41	1305971.56	данные отсутствуют	0.3
192	428325.47	1305969.64	данные отсутствуют	0.3
193	428329.52	1305974.12	данные отсутствуют	0.3
194	428326.19	1305977.14	данные отсутствуют	0.3
195	428324.19	1305979.01	данные отсутствуют	0.3
196	428320.1	1305974.62	данные отсутствуют	0.3
197	428322.1	1305972.69	данные отсутствуют	0.3
198	428320.54	1305982.17	данные отсутствуют	0.3
199	428316.35	1305977.96	данные отсутствуют	0.3
200	428318.33	1305975.97	данные отсутствуют	0.3
201	428322.51	1305980.32	данные отсутствуют	0.3
202	428318.47	1305983.81	данные отсутствуют	0.3
203	428316.23	1305985.88	данные отсутствуют	0.3

Государственный регистратор		ФГИС ЕГРН
полное наименование должности	подпись	инициалы, фамилия

М.П.

Выписка из Единого государственного реестра недвижимости об объекте недвижимости  
**Сведения о частях земельного участка**

<b>Земельный участок</b>			
(вид объекта недвижимости)			
Лист № ___ Раздела <b>4.2</b>	Всего листов раздела <b>4.2</b> : ___	Всего разделов: ___	Всего листов выписки: ___
<b>29.06.2019 № 99/2019/269975739</b>			
Кадастровый номер:		<b>23:40:0407009:31</b>	

Номер точки	Координаты, м		Описание закрепления на местности	Средняя квадратическая погрешность определения координат характерных точек границы части земельного участка, м
	X	Y		
1	2	3	4	5
204	428312.14	1305981.3	данные отсутствуют	0.3
205	428314.44	1305979.25	данные отсутствуют	0.3
206	428327.28	1305963.57	данные отсутствуют	0.3
207	428325.43	1305961.55	данные отсутствуют	0.3
208	428329.93	1305957.54	данные отсутствуют	0.3
209	428331.72	1305959.51	данные отсутствуют	0.3
210	428328.98	1305956.92	данные отсутствуют	0.3
211	428327.48	1305959.7	данные отсутствуют	0.3
212	428317.84	1305954.4	данные отсутствуют	0.3
213	428319.38	1305951.66	данные отсутствуют	0.3
214	428323.18	1305960.98	данные отсутствуют	0.3
215	428315.08	1305968.55	данные отсутствуют	0.3
216	428312.94	1305966.31	данные отсутствуют	0.3
217	428321.03	1305958.8	данные отсутствуют	0.3
218	428310.31	1305962.81	данные отсутствуют	0.3
219	428308.33	1305960.42	данные отсутствуют	0.3
220	428316.85	1305953.51	данные отсутствуют	0.3

Государственный регистратор		ФГИС ЕГРН
полное наименование должности	подпись	инициалы, фамилия

М.П.

Выписка из Единого государственного реестра недвижимости об объекте недвижимости  
**Сведения о частях земельного участка**

<b>Земельный участок</b>			
(вид объекта недвижимости)			
Лист № ___ Раздела <b>4.2</b>	Всего листов раздела <b>4.2</b> : ___	Всего разделов: ___	Всего листов выписки: ___
<b>29.06.2019 № 99/2019/269975739</b>			
Кадастровый номер:		<b>23:40:0407009:31</b>	

Номер точки	Координаты, м		Описание закрепления на местности	Средняя квадратическая погрешность определения координат характерных точек границы части земельного участка, м
	X	Y		
1	2	3	4	5
221	428318.81	1305955.94	данные отсутствуют	0.3
222	428315.76	1305975.19	данные отсутствуют	0.3
223	428311.43	1305979.37	данные отсутствуют	0.3
224	428309.53	1305977.44	данные отсутствуют	0.3
225	428313.91	1305973.24	данные отсутствуют	0.3
226	428312.89	1305973	данные отсутствуют	0.3
227	428310.78	1305975.07	данные отсутствуют	0.3
228	428307.81	1305971.92	данные отсутствуют	0.3
229	428309.92	1305969.88	данные отсутствуют	0.3
230	428305.72	1305979.32	данные отсутствуют	0.3
231	428303.73	1305977.2	данные отсутствуют	0.3
232	428307.21	1305974	данные отсутствуют	0.3
233	428309.17	1305976.1	данные отсутствуют	0.3
234	428300.64	1305985.65	данные отсутствуют	0.3
235	428297.44	1305982.17	данные отсутствуют	0.3
236	428299.58	1305980.22	данные отсутствуют	0.3
237	428302.77	1305983.69	данные отсутствуют	0.3

Государственный регистратор		ФГИС ЕГРН
полное наименование должности	подпись	инициалы, фамилия

М.П.

Выписка из Единого государственного реестра недвижимости об объекте недвижимости  
**Сведения о частях земельного участка**

<b>Земельный участок</b>			
(вид объекта недвижимости)			
Лист № ____ Раздела <b>4.2</b>	Всего листов раздела <b>4.2</b> : ____	Всего разделов: ____	Всего листов выписки: ____
<b>29.06.2019 № 99/2019/269975739</b>			
Кадастровый номер:		<b>23:40:0407009:31</b>	

Номер точки	Координаты, м		Описание закрепления на местности	Средняя квадратическая погрешность определения координат характерных точек границы части земельного участка, м
	X	Y		
1	2	3	4	5
238	428286.17	1305992.98	данные отсутствуют	0.3
239	428288.23	1305991.42	данные отсутствуют	0.3
240	428291.41	1305995.56	данные отсутствуют	0.3
241	428289.37	1305997.16	данные отсутствуют	0.3
242	428301.03	1305966.62	данные отсутствуют	0.3
243	428303.69	1305964.37	данные отсутствуют	0.3
244	428305.31	1305966.23	данные отсутствуют	0.3
245	428302.66	1305968.53	данные отсутствуют	0.3
246	428303.16	1305970.06	данные отсутствуют	0.3
247	428300.71	1305972.13	данные отсутствуют	0.3
248	428298.06	1305969.01	данные отсутствуют	0.3
249	428300.45	1305967.08	данные отсутствуют	0.3
250	428300.18	1305972.54	данные отсутствуют	0.3
251	428297.73	1305974.66	данные отсутствуют	0.3
252	428295.17	1305971.54	данные отсутствуют	0.3
253	428297.52	1305969.52	данные отсутствуют	0.3
254	428294.69	1305971.82	данные отсутствуют	0.3

Государственный регистратор		ФГИС ЕГРН
полное наименование должности	подпись	инициалы, фамилия

М.П.



Выписка из Единого государственного реестра недвижимости об объекте недвижимости  
**Сведения о частях земельного участка**

<b>Земельный участок</b>			
(вид объекта недвижимости)			
Лист № ____ Раздела <b>4.2</b>	Всего листов раздела <b>4.2</b> : ____	Всего разделов: ____	Всего листов выписки: ____
<b>29.06.2019 № 99/2019/269975739</b>			
Кадастровый номер:		<b>23:40:0407009:31</b>	

Номер точки	Координаты, м		Описание закрепления на местности	Средняя квадратическая погрешность определения координат характерных точек границы части земельного участка, м
	X	Y		
1	2	3	4	5
255	428297.31	1305975.02	данные отсутствуют	0.3
256	428294.9	1305977.09	данные отсутствуют	0.3
257	428292.23	1305974	данные отсутствуют	0.3
258	428293.85	1305977.91	данные отсутствуют	0.3
259	428291.36	1305979.82	данные отсутствуют	0.3
260	428288.75	1305976.79	данные отсутствуют	0.3
261	428291.22	1305974.82	данные отсутствуют	0.3
262	428290.74	1305980.43	данные отсутствуют	0.3
263	428288.4	1305982.48	данные отсутствуют	0.3
264	428285.7	1305979.5	данные отсутствуют	0.3
265	428287.98	1305977.51	данные отсутствуют	0.3
266	428296.28	1305987.49	данные отсутствуют	0.3
267	428294.17	1305989.54	данные отсутствуют	0.3
268	428291.02	1305986.04	данные отсутствуют	0.3
269	428293.14	1305984.05	данные отсутствуют	0.3
270	428351.39	1305987.62	данные отсутствуют	0.3
271	428349.11	1305985.1	данные отсутствуют	0.3

Государственный регистратор		ФГИС ЕГРН
полное наименование должности	подпись	инициалы, фамилия

М.П.

Выписка из Единого государственного реестра недвижимости об объекте недвижимости  
**Сведения о частях земельного участка**

<b>Земельный участок</b>			
(вид объекта недвижимости)			
Лист № ___ Раздела <b>4.2</b>	Всего листов раздела <b>4.2</b> : ___	Всего разделов: ___	Всего листов выписки: ___
<b>29.06.2019 № 99/2019/269975739</b>			
Кадастровый номер:		<b>23:40:0407009:31</b>	

Номер точки	Координаты, м		Описание закрепления на местности	Средняя квадратическая погрешность определения координат характерных точек границы части земельного участка, м
	X	Y		
1	2	3	4	5
272	428353.21	1305981.48	данные отсутствуют	0.3
273	428355.42	1305984.06	данные отсутствуют	0.3
274	428332.92	1305942.03	данные отсутствуют	0.3
275	428334.6	1305939.6	данные отсутствуют	0.3
276	428340.63	1305943.76	данные отсутствуют	0.3
277	428338.86	1305946.2	данные отсутствуют	0.3
278	428325.55	1305937.04	данные отсутствуют	0.3
279	428327.22	1305934.59	данные отсутствуют	0.3
280	428333.15	1305938.76	данные отсутствуют	0.3
281	428331.48	1305941.15	данные отсутствуют	0.3
282	428317.87	1305931.74	данные отсутствуют	0.3
283	428319.54	1305929.33	данные отсутствуют	0.3
284	428325.5	1305933.46	данные отсутствуют	0.3
285	428323.86	1305935.89	данные отсутствуют	0.3
286	428310.52	1305926.62	данные отсутствуют	0.3
287	428312.13	1305924.19	данные отсутствуют	0.3
288	428318.22	1305928.34	данные отсутствуют	0.3

Государственный регистратор		ФГИС ЕГРН
полное наименование должности	подпись	инициалы, фамилия

М.П.

Выписка из Единого государственного реестра недвижимости об объекте недвижимости  
**Сведения о частях земельного участка**

<b>Земельный участок</b>			
(вид объекта недвижимости)			
Лист № ___ Раздела <b>4.2</b>	Всего листов раздела <b>4.2</b> : ___	Всего разделов: ___	Всего листов выписки: ___
<b>29.06.2019 № 99/2019/269975739</b>			
Кадастровый номер:		<b>23:40:0407009:31</b>	

Номер точки	Координаты, м		Описание закрепления на местности	Средняя квадратическая погрешность определения координат характерных точек границы части земельного участка, м
	X	Y		
1	2	3	4	5
289	428316.55	1305930.84	данные отсутствуют	0.3
290	428303.28	1305921.45	данные отсутствуют	0.3
291	428305	1305919.01	данные отсутствуют	0.3
292	428310.94	1305923.36	данные отсутствуют	0.3
293	428309.22	1305925.7	данные отсутствуют	0.3
294	428295.26	1305959.78	данные отсутствуют	0.3
295	428297.83	1305957.53	данные отсутствуют	0.3
296	428302.49	1305962.89	данные отсутствуют	0.3
297	428299.9	1305965.16	данные отсутствуют	0.3
298	428296.78	1305967.99	данные отсутствуют	0.3
299	428292.16	1305962.61	данные отсутствуют	0.3
300	428294.62	1305960.44	данные отсутствуют	0.3
301	428299.23	1305965.79	данные отсутствуют	0.3
302	428286.62	1305975.78	данные отсутствуют	0.3
303	428282.34	1305970.07	данные отсутствуют	0.3
304	428284.92	1305968.16	данные отсутствуют	0.3
305	428289.12	1305973.94	данные отсутствуют	0.3

Государственный регистратор		ФГИС ЕГРН
полное наименование должности	подпись	инициалы, фамилия

М.П.

Выписка из Единого государственного реестра недвижимости об объекте недвижимости  
**Сведения о частях земельного участка**

<b>Земельный участок</b>			
(вид объекта недвижимости)			
Лист № ___ Раздела <b>4.2</b>	Всего листов раздела <b>4.2</b> : ___	Всего разделов: ___	Всего листов выписки: ___
<b>29.06.2019 № 99/2019/269975739</b>			
Кадастровый номер:		<b>23:40:0407009:31</b>	

Номер точки	Координаты, м		Описание закрепления на местности	Средняя квадратическая погрешность определения координат характерных точек границы части земельного участка, м
	X	Y		
1	2	3	4	5
306	428276.49	1305981.66	данные отсутствуют	0.3
307	428278.69	1305979.85	данные отсутствуют	0.3
308	428282.62	1305984.43	данные отсутствуют	0.3
309	428280.32	1305986.44	данные отсутствуют	0.3
310	428270.31	1305974.39	данные отсутствуют	0.3
311	428272.56	1305972.55	данные отсутствуют	0.3
312	428276.34	1305977.15	данные отсутствуют	0.3
313	428274.08	1305979.05	данные отсутствуют	0.3
314	428261.39	1305968.78	данные отсутствуют	0.3
315	428262.87	1305966.53	данные отсутствуют	0.3
316	428268.95	1305970.61	данные отсутствуют	0.3
317	428267.4	1305973	данные отсутствуют	0.3
318	428254.05	1305963.55	данные отсутствуют	0.3
319	428255.73	1305961.21	данные отсутствуют	0.3
320	428259.83	1305964.2	данные отсутствуют	0.3
321	428258.23	1305966.48	данные отсутствуют	0.3
322	428247.15	1305958.47	данные отсутствуют	0.3

Государственный регистратор		ФГИС ЕГРН
полное наименование должности	подпись	инициалы, фамилия

М.П.

Выписка из Единого государственного реестра недвижимости об объекте недвижимости  
**Сведения о частях земельного участка**

<b>Земельный участок</b>			
(вид объекта недвижимости)			
Лист № ___ Раздела <b>4.2</b>	Всего листов раздела <b>4.2</b> : ___	Всего разделов: ___	Всего листов выписки: ___
<b>29.06.2019 № 99/2019/269975739</b>			
Кадастровый номер:		<b>23:40:0407009:31</b>	

Номер точки	Координаты, м		Описание закрепления на местности	Средняя квадратическая погрешность определения координат характерных точек границы части земельного участка, м
	X	Y		
1	2	3	4	5
323	428248.81	1305956.11	данные отсутствуют	0.3
324	428252.91	1305959.04	данные отсутствуют	0.3
325	428251.34	1305961.35	данные отсутствуют	0.3
326	428240.29	1305953.6	данные отсутствуют	0.3
327	428242.02	1305951.11	данные отсутствуют	0.3
328	428246.46	1305954.23	данные отсутствуют	0.3
329	428244.72	1305956.73	данные отсутствуют	0.3
330	428233.35	1305948.96	данные отсутствуют	0.3
331	428235.03	1305946.4	данные отсутствуют	0.3
332	428239.61	1305949.31	данные отсутствуют	0.3
333	428237.92	1305951.85	данные отсутствуют	0.3
334	428217.85	1305938.15	данные отсутствуют	0.3
335	428219.5	1305935.6	данные отсутствуют	0.3
336	428224.97	1305939.06	данные отсутствуют	0.3
337	428223.31	1305941.6	данные отсутствуют	0.3
338	428225.58	1305943.14	данные отсутствуют	0.3
339	428227.4	1305940.64	данные отсутствуют	0.3

Государственный регистратор		ФГИС ЕГРН
полное наименование должности	подпись	инициалы, фамилия

М.П.

Выписка из Единого государственного реестра недвижимости об объекте недвижимости  
**Сведения о частях земельного участка**

<b>Земельный участок</b>			
(вид объекта недвижимости)			
Лист № ___ Раздела <b>4.2</b>	Всего листов раздела <b>4.2</b> : ___	Всего разделов: ___	Всего листов выписки: ___
<b>29.06.2019 № 99/2019/269975739</b>			
Кадастровый номер:		<b>23:40:0407009:31</b>	

Номер точки	Координаты, м		Описание закрепления на местности	Средняя квадратическая погрешность определения координат характерных точек границы части земельного участка, м
	X	Y		
1	2	3	4	5
340	428232.62	1305944.54	данные отсутствуют	0.3
341	428230.94	1305946.89	данные отсутствуют	0.3
342	428209.22	1305933.26	данные отсутствуют	0.3
343	428211.06	1305930.26	данные отсутствуют	0.3
344	428216.94	1305933.97	данные отсутствуют	0.3
345	428215.08	1305937	данные отсутствуют	0.3
346	428201.7	1305927.53	данные отсутствуют	0.3
347	428203.21	1305925.15	данные отсутствуют	0.3
348	428208.64	1305928.65	данные отсутствуют	0.3
349	428207.13	1305930.99	данные отсутствуют	0.3
350	428193.93	1305922.38	данные отсутствуют	0.3
351	428195.48	1305919.96	данные отсутствуют	0.3
352	428200.91	1305923.51	данные отсутствуют	0.3
353	428199.36	1305925.9	данные отсутствуют	0.3
354	428186.36	1305917.53	данные отсутствуют	0.3
355	428188.09	1305914.94	данные отсутствуют	0.3
356	428193.14	1305918.42	данные отсутствуют	0.3

Государственный регистратор		ФГИС ЕГРН
полное наименование должности	подпись	инициалы, фамилия

М.П.

Выписка из Единого государственного реестра недвижимости об объекте недвижимости  
**Сведения о частях земельного участка**

<b>Земельный участок</b>			
(вид объекта недвижимости)			
Лист № ___ Раздела <b>4.2</b>	Всего листов раздела <b>4.2</b> : ___	Всего разделов: ___	Всего листов выписки: ___
<b>29.06.2019 № 99/2019/269975739</b>			
Кадастровый номер:		<b>23:40:0407009:31</b>	

Номер точки	Координаты, м		Описание закрепления на местности	Средняя квадратическая погрешность определения координат характерных точек границы части земельного участка, м
	X	Y		
1	2	3	4	5
357	428191.38	1305921.05	данные отсутствуют	0.3
358	428184.68	1305916.44	данные отсутствуют	0.3
359	428180.78	1305913.82	данные отсутствуют	0.3
360	428182.56	1305911.22	данные отсутствуют	0.3
361	428186.35	1305913.88	данные отсутствуют	0.3
362	428285.97	1305947.02	данные отсутствуют	0.3
363	428287.93	1305944.55	данные отсутствуют	0.3
364	428292.72	1305948.31	данные отсутствуют	0.3
365	428290.74	1305950.65	данные отсутствуют	0.3
366	428278.33	1305941.52	данные отсутствуют	0.3
367	428280	1305938.97	данные отсутствуют	0.3
368	428286.38	1305943.31	данные отсутствуют	0.3
369	428284.66	1305945.78	данные отсутствуют	0.3
370	428280.09	1305905.4	данные отсутствуют	0.3
371	428283.59	1305910.59	данные отсутствуют	0.3
372	428280.6	1305912.56	данные отсутствуют	0.3
373	428277.21	1305907.4	данные отсутствуют	0.3

Государственный регистратор		ФГИС ЕГРН
полное наименование должности	подпись	инициалы, фамилия

М.П.

Выписка из Единого государственного реестра недвижимости об объекте недвижимости  
**Сведения о частях земельного участка**

<b>Земельный участок</b>			
(вид объекта недвижимости)			
Лист № ___ Раздела <b>4.2</b>	Всего листов раздела <b>4.2</b> : ___	Всего разделов: ___	Всего листов выписки: ___
<b>29.06.2019 № 99/2019/269975739</b>			
Кадастровый номер:		<b>23:40:0407009:31</b>	

Номер точки	Координаты, м		Описание закрепления на местности	Средняя квадратическая погрешность определения координат характерных точек границы части земельного участка, м
	X	Y		
1	2	3	4	5
374	428228.71	1305874.1	данные отсутствуют	0.3
375	428237.99	1305868.96	данные отсутствуют	0.3
376	428240.91	1305874.33	данные отсутствуют	0.3
377	428231.71	1305879.59	данные отсутствуют	0.3
378	428235.07	1305865.56	данные отсутствуют	0.3
379	428233.05	1305867.39	данные отсутствуют	0.3
380	428229.96	1305864.1	данные отсутствуют	0.3
381	428232.01	1305862.24	данные отсутствуют	0.3
382	428307.83	1305863.93	данные отсутствуют	0.3
383	428309.8	1305861.59	данные отсутствуют	0.3
384	428314.37	1305865.45	данные отсутствуют	0.3
385	428312.41	1305867.75	данные отсутствуют	0.3
386	428295.92	1305852.05	данные отсутствуют	0.3
387	428298.12	1305850	данные отсутствуют	0.3
388	428302.66	1305854.91	данные отсутствуют	0.3
389	428300.44	1305857	данные отсутствуют	0.3
390	428278.12	1305863.05	данные отсутствуют	0.3

Государственный регистратор		ФГИС ЕГРН
полное наименование должности	подпись	инициалы, фамилия

М.П.



Выписка из Единого государственного реестра недвижимости об объекте недвижимости  
**Сведения о частях земельного участка**

<b>Земельный участок</b>			
(вид объекта недвижимости)			
Лист № ___ Раздела <b>4.2</b>	Всего листов раздела <b>4.2</b> : ___	Всего разделов: ___	Всего листов выписки: ___
<b>29.06.2019 № 99/2019/269975739</b>			
Кадастровый номер:		<b>23:40:0407009:31</b>	

Номер точки	Координаты, м		Описание закрепления на местности	Средняя квадратическая погрешность определения координат характерных точек границы части земельного участка, м
	X	Y		
1	2	3	4	5
391	428275.26	1305866.2	данные отсутствуют	0.3
392	428271.27	1305862.52	данные отсутствуют	0.3
393	428273.97	1305859.32	данные отсутствуют	0.3
394	428235.1	1305854.32	данные отсутствуют	0.3
395	428237.1	1305852.43	данные отсутствуют	0.3
396	428241.42	1305856.57	данные отсутствуют	0.3
397	428239.52	1305858.46	данные отсутствуют	0.3
398	428262.68	1305850.12	данные отсутствуют	0.3
399	428264.38	1305847.89	данные отсутствуют	0.3
400	428270.68	1305852.74	данные отсутствуют	0.3
401	428268.9	1305854.9	данные отсутствуют	0.3

Государственный регистратор		ФГИС ЕГРН
полное наименование должности	подпись	инициалы, фамилия

М.П.

Выписка из Единого государственного реестра недвижимости об объекте недвижимости  
Сведения о частях земельного участка

<b>Земельный участок</b>				
(вид объекта недвижимости)				
Лист № ____ Раздела <b>4.2</b>		Всего листов раздела <b>4.2</b> : ____		Всего разделов: ____
Всего листов выписки: ____				
<b>29.06.2019 № 99/2019/269975739</b>				
Кадастровый номер:			<b>23:40:0407009:31</b>	
Сведения о характерных точках границы части (частей) земельного участка				
Учетный номер части: 52				
Система координат: МСК 23, зона 1				
Зона №				
Номер точки	Координаты, м		Описание закрепления на местности	Средняя квадратическая погрешность определения координат характерных точек границы части земельного участка, м
	X	Y		
1	2	3	4	5
18	428270.18	1305928.09	данные отсутствуют	0.3
19	428278.52	1305933.91	данные отсутствуют	0.3
20	428274.2	1305940.15	данные отсутствуют	0.3
21	428265.81	1305934.39	данные отсутствуют	0.3
22	428402	1305962.18	данные отсутствуют	0.3
23	428399.77	1305964.35	данные отсутствуют	0.3
24	428397.55	1305962.06	данные отсутствуют	0.3
25	428399.77	1305959.87	данные отсутствуют	0.3
26	428392.83	1305985.84	данные отсутствуют	0.3
27	428390.1	1305984.67	данные отсутствуют	0.3
28	428396.01	1305970.83	данные отсутствуют	0.3
29	428398.77	1305971.99	данные отсутствуют	0.3
30	428379.22	1305989.88	данные отсутствуют	0.3
31	428377.08	1305992	данные отсутствуют	0.3
32	428374.19	1305988.99	данные отсутствуют	0.3
33	428376.42	1305986.89	данные отсутствуют	0.3
Государственный регистратор			ФГИС ЕГРН	
полное наименование должности			подпись	
			инициалы, фамилия	

М.П.

Выписка из Единого государственного реестра недвижимости об объекте недвижимости  
**Сведения о частях земельного участка**

<b>Земельный участок</b>			
(вид объекта недвижимости)			
Лист № ___ Раздела <b>4.2</b>	Всего листов раздела <b>4.2</b> : ___	Всего разделов: ___	Всего листов выписки: ___
<b>29.06.2019 № 99/2019/269975739</b>			
Кадастровый номер:		<b>23:40:0407009:31</b>	

Номер точки	Координаты, м		Описание закрепления на местности	Средняя квадратическая погрешность определения координат характерных точек границы части земельного участка, м
	X	Y		
1	2	3	4	5
34	428373.66	1306003.93	данные отсутствуют	0.3
35	428370	1306007.65	данные отсутствуют	0.3
36	428367.68	1306005.4	данные отсутствуют	0.3
37	428371.32	1306001.6	данные отсутствуют	0.3
38	428368.61	1306009.95	данные отсутствуют	0.3
39	428360.35	1306018.13	данные отсутствуют	0.3
40	428357.52	1306015.45	данные отсутствуют	0.3
41	428365.82	1306007.18	данные отсутствуют	0.3
42	428358.15	1306020.05	данные отсутствуют	0.3
43	428353.77	1306024.34	данные отсутствуют	0.3
44	428351.12	1306021.58	данные отсутствуют	0.3
45	428355.4	1306017.32	данные отсутствуют	0.3
46	428351.63	1306026.35	данные отсутствуют	0.3
47	428347.19	1306030.47	данные отсутствуют	0.3
48	428344.61	1306027.85	данные отсутствуют	0.3
49	428348.93	1306023.69	данные отсутствуют	0.3
50	428340.39	1306036.94	данные отсутствуют	0.3

Государственный регистратор		ФГИС ЕГРН
полное наименование должности	подпись	инициалы, фамилия

М.П.

Выписка из Единого государственного реестра недвижимости об объекте недвижимости  
**Сведения о частях земельного участка**

<b>Земельный участок</b>			
(вид объекта недвижимости)			
Лист № ___ Раздела <b>4.2</b>	Всего листов раздела <b>4.2</b> : ___	Всего разделов: ___	Всего листов выписки: ___
<b>29.06.2019 № 99/2019/269975739</b>			
Кадастровый номер:		<b>23:40:0407009:31</b>	

Номер точки	Координаты, м		Описание закрепления на местности	Средняя квадратическая погрешность определения координат характерных точек границы части земельного участка, м
	X	Y		
1	2	3	4	5
51	428337.96	1306034.18	данные отсутствуют	0.3
52	428342.36	1306029.95	данные отсутствуют	0.3
53	428344.84	1306032.58	данные отсутствуют	0.3
54	428370.13	1305971.52	данные отсутствуют	0.3
55	428377.37	1305978.5	данные отсутствуют	0.3
56	428374.98	1305980.85	данные отсутствуют	0.3
57	428367.81	1305973.93	данные отсутствуют	0.3
58	428353.94	1305991.52	данные отсутствуют	0.3
59	428352.29	1305989.61	данные отсутствуют	0.3
60	428356.39	1305986.04	данные отсутствуют	0.3
61	428358.01	1305987.9	данные отсутствуют	0.3
62	428349.93	1305996.49	данные отсутствуют	0.3
63	428348.24	1305994.81	данные отсутствуют	0.3
64	428352.33	1305991.1	данные отсутствуют	0.3
65	428354	1305992.89	данные отсутствуют	0.3
66	428340.41	1306010.75	данные отсутствуют	0.3
67	428337.83	1306008.32	данные отсутствуют	0.3

Государственный регистратор		ФГИС ЕГРН
полное наименование должности	подпись	инициалы, фамилия

М.П.

Выписка из Единого государственного реестра недвижимости об объекте недвижимости  
**Сведения о частях земельного участка**

<b>Земельный участок</b>			
(вид объекта недвижимости)			
Лист № ____ Раздела <b>4.2</b>	Всего листов раздела <b>4.2</b> : ____	Всего разделов: ____	Всего листов выписки: ____
<b>29.06.2019 № 99/2019/269975739</b>			
Кадастровый номер:		<b>23:40:0407009:31</b>	

Номер точки	Координаты, м		Описание закрепления на местности	Средняя квадратическая погрешность определения координат характерных точек границы части земельного участка, м
	X	Y		
1	2	3	4	5
68	428342.18	1306003.64	данные отсутствуют	0.3
69	428344.8	1306006.35	данные отсутствуют	0.3
70	428327.46	1306025.99	данные отсутствуют	0.3
71	428324.05	1306022.84	данные отсутствуют	0.3
72	428330.96	1306015.63	данные отсутствуют	0.3
73	428334.37	1306018.74	данные отсутствуют	0.3
74	428324.95	1306033.49	данные отсутствуют	0.3
75	428326.94	1306030.37	данные отсутствуют	0.3
76	428332.08	1306033.89	данные отсутствуют	0.3
77	428330.06	1306037.07	данные отсутствуют	0.3
78	428318.21	1306029.01	данные отсутствуют	0.3
79	428320.23	1306025.96	данные отсутствуют	0.3
80	428325.36	1306029.41	данные отсутствуют	0.3
81	428323.37	1306032.43	данные отсутствуют	0.3
82	428363.87	1305970.48	данные отсутствуют	0.3
83	428366.18	1305968.35	данные отсутствуют	0.3
84	428368.91	1305971.33	данные отсутствуют	0.3

Государственный регистратор		ФГИС ЕГРН
полное наименование должности	подпись	инициалы, фамилия

М.П.

Выписка из Единого государственного реестра недвижимости об объекте недвижимости  
**Сведения о частях земельного участка**

<b>Земельный участок</b>			
(вид объекта недвижимости)			
Лист № ___ Раздела <b>4.2</b>	Всего листов раздела <b>4.2</b> : ___	Всего разделов: ___	Всего листов выписки: ___
<b>29.06.2019 № 99/2019/269975739</b>			
Кадастровый номер:		<b>23:40:0407009:31</b>	

Номер точки	Координаты, м		Описание закрепления на местности	Средняя квадратическая погрешность определения координат характерных точек границы части земельного участка, м
	X	Y		
1	2	3	4	5
85	428366.58	1305973.47	данные отсутствуют	0.3
86	428360.81	1305973.25	данные отсутствуют	0.3
87	428363.21	1305971.21	данные отсутствуют	0.3
88	428365.85	1305974.3	данные отсутствуют	0.3
89	428363.49	1305976.33	данные отсутствуют	0.3
90	428360.46	1305978.95	данные отсутствуют	0.3
91	428357.79	1305975.88	данные отсутствуют	0.3
92	428360.15	1305973.8	данные отсутствуют	0.3
93	428362.74	1305976.86	данные отсутствуют	0.3
94	428356.07	1305983.45	данные отсутствуют	0.3
95	428353.84	1305980.9	данные отсутствуют	0.3
96	428357.96	1305977.26	данные отсутствуют	0.3
97	428360.25	1305979.77	данные отсутствуют	0.3
98	428345.15	1305993.04	данные отсутствуют	0.3
99	428343.08	1305990.72	данные отсутствуют	0.3
100	428348.49	1305985.88	данные отсутствуют	0.3
101	428350.58	1305988.24	данные отсутствуют	0.3

Государственный регистратор		ФГИС ЕГРН
полное наименование должности	подпись	инициалы, фамилия

М.П.

Выписка из Единого государственного реестра недвижимости об объекте недвижимости  
**Сведения о частях земельного участка**

<b>Земельный участок</b>			
(вид объекта недвижимости)			
Лист № ___ Раздела <b>4.2</b>	Всего листов раздела <b>4.2</b> : ___	Всего разделов: ___	Всего листов выписки: ___
<b>29.06.2019 № 99/2019/269975739</b>			
Кадастровый номер:		<b>23:40:0407009:31</b>	

Номер точки	Координаты, м		Описание закрепления на местности	Средняя квадратическая погрешность определения координат характерных точек границы части земельного участка, м
	X	Y		
1	2	3	4	5
102	428334.54	1306002.11	данные отсутствуют	0.3
103	428332.5	1305999.74	данные отсутствуют	0.3
104	428338.02	1305994.97	данные отсутствуют	0.3
105	428340.02	1305997.26	данные отсутствуют	0.3
106	428318.45	1306016.35	данные отсутствуют	0.3
107	428316.45	1306013.96	данные отсутствуют	0.3
108	428321.79	1306009.15	данные отсутствуют	0.3
109	428323.86	1306011.49	данные отсутствуют	0.3
110	428307	1306022.16	данные отсутствуют	0.3
111	428312.42	1306017.41	данные отсутствуют	0.3
112	428314.53	1306019.72	данные отсутствуют	0.3
113	428309.02	1306024.44	данные отсутствуют	0.3
114	428375.41	1305941.91	данные отсутствуют	0.3
115	428368.44	1305949.16	данные отсутствуют	0.3
116	428366.14	1305946.8	данные отсутствуют	0.3
117	428372.99	1305939.65	данные отсутствуют	0.3
118	428362.3	1305933.62	данные отсутствуют	0.3

Государственный регистратор		ФГИС ЕГРН
полное наименование должности	подпись	инициалы, фамилия

М.П.

Выписка из Единого государственного реестра недвижимости об объекте недвижимости  
**Сведения о частях земельного участка**

<b>Земельный участок</b>			
(вид объекта недвижимости)			
Лист № ____ Раздела <b>4.2</b>	Всего листов раздела <b>4.2</b> : ____	Всего разделов: ____	Всего листов выписки: ____
<b>29.06.2019 № 99/2019/269975739</b>			
Кадастровый номер:		<b>23:40:0407009:31</b>	

Номер точки	Координаты, м		Описание закрепления на местности	Средняя квадратическая погрешность определения координат характерных точек границы части земельного участка, м
	X	Y		
1	2	3	4	5
119	428369.29	1305927.65	данные отсутствуют	0.3
120	428371.31	1305930.23	данные отсутствуют	0.3
121	428364.27	1305936.06	данные отсутствуют	0.3
122	428360.12	1305931.1	данные отсутствуют	0.3
123	428358.35	1305928.87	данные отсутствуют	0.3
124	428361.89	1305925.89	данные отсутствуют	0.3
125	428363.7	1305928.08	данные отсутствуют	0.3
126	428365.09	1305951.87	данные отсутствуют	0.3
127	428359.57	1305957.62	данные отсутствуют	0.3
128	428356.55	1305954.82	данные отсутствуют	0.3
129	428362.15	1305949.02	данные отсутствуют	0.3
130	428356.85	1305965.48	данные отсутствуют	0.3
131	428354.8	1305967.16	данные отсутствуют	0.3
132	428353.45	1305965.41	данные отсутствуют	0.3
133	428355.22	1305963.77	данные отсутствуют	0.3
134	428353.67	1305967.3	данные отсутствуют	0.3
135	428346.69	1305973.03	данные отсутствуют	0.3

Государственный регистратор		ФГИС ЕГРН
полное наименование должности	подпись	инициалы, фамилия

М.П.



Выписка из Единого государственного реестра недвижимости об объекте недвижимости  
Сведения о частях земельного участка

<b>Земельный участок</b>			
(вид объекта недвижимости)			
Лист № ____ Раздела <b>4.2</b>	Всего листов раздела <b>4.2</b> : ____	Всего разделов: ____	Всего листов выписки: ____
<b>29.06.2019 № 99/2019/269975739</b>			
Кадастровый номер:		<b>23:40:0407009:31</b>	

Номер точки	Координаты, м		Описание закрепления на местности	Средняя квадратическая погрешность определения координат характерных точек границы части земельного участка, м
	X	Y		
1	2	3	4	5
136	428344.84	1305970.71	данные отсутствуют	0.3
137	428351.79	1305965.04	данные отсутствуют	0.3
138	428345.47	1305973.82	данные отсутствуют	0.3
139	428341.84	1305976.87	данные отсутствуют	0.3
140	428340.01	1305974.55	данные отсутствуют	0.3
141	428343.69	1305971.55	данные отсутствуют	0.3
142	428341.69	1305979.19	данные отсутствуют	0.3
143	428339.49	1305981.08	данные отсутствуют	0.3
144	428336.37	1305977.5	данные отсутствуют	0.3
145	428338.66	1305975.67	данные отсутствуют	0.3
146	428331.48	1305978.28	данные отсутствуют	0.3
147	428335.52	1305982.8	данные отсутствуют	0.3
148	428330.71	1305986.99	данные отсутствуют	0.3
149	428326.7	1305982.44	данные отсутствуют	0.3
150	428312	1306003.15	данные отсутствуют	0.3
151	428307.99	1305998.55	данные отсутствуют	0.3
152	428312.86	1305994.44	данные отсутствуют	0.3

Государственный регистратор		ФГИС ЕГРН
полное наименование должности	подпись	инициалы, фамилия

М.П.

Выписка из Единого государственного реестра недвижимости об объекте недвижимости  
**Сведения о частях земельного участка**

<b>Земельный участок</b>			
(вид объекта недвижимости)			
Лист № ___ Раздела <b>4.2</b>	Всего листов раздела <b>4.2</b> : ___	Всего разделов: ___	Всего листов выписки: ___
<b>29.06.2019 № 99/2019/269975739</b>			
Кадастровый номер:		<b>23:40:0407009:31</b>	

Номер точки	Координаты, м		Описание закрепления на местности	Средняя квадратическая погрешность определения координат характерных точек границы части земельного участка, м
	X	Y		
1	2	3	4	5
153	428316.77	1305999	данные отсутствуют	0.3
154	428309.1	1306005.76	данные отсутствуют	0.3
155	428304.35	1306009.72	данные отсутствуют	0.3
156	428300.92	1306005.52	данные отсутствуют	0.3
157	428305.72	1306001.62	данные отсутствуют	0.3
158	428297.56	1306016.59	данные отсутствуют	0.3
159	428300.06	1306014.11	данные отсутствуют	0.3
160	428305.02	1306019.12	данные отсутствуют	0.3
161	428302.38	1306021.65	данные отсутствуют	0.3
162	428299.15	1306012.85	данные отсутствуют	0.3
163	428296.51	1306015.43	данные отсутствуют	0.3
164	428291.74	1306010.13	данные отсутствуют	0.3
165	428294.28	1306007.74	данные отсутствуют	0.3
166	428294.95	1305999.57	данные отсутствуют	0.3
167	428299.02	1306005.95	данные отсутствуют	0.3
168	428296.49	1306007.63	данные отсутствуют	0.3
169	428292.44	1306001.29	данные отсутствуют	0.3

Государственный регистратор		ФГИС ЕГРН
полное наименование должности	подпись	инициалы, фамилия

М.П.

Выписка из Единого государственного реестра недвижимости об объекте недвижимости  
**Сведения о частях земельного участка**

<b>Земельный участок</b>			
(вид объекта недвижимости)			
Лист № ____ Раздела <b>4.2</b>	Всего листов раздела <b>4.2</b> : ____	Всего разделов: ____	Всего листов выписки: ____
<b>29.06.2019 № 99/2019/269975739</b>			
Кадастровый номер:		<b>23:40:0407009:31</b>	

Номер точки	Координаты, м		Описание закрепления на местности	Средняя квадратическая погрешность определения координат характерных точек границы части земельного участка, м
	X	Y		
1	2	3	4	5
170	428283	1306000.72	данные отсутствуют	0.3
171	428284.99	1305998.94	данные отсутствуют	0.3
172	428289.91	1306005.19	данные отсутствуют	0.3
173	428287.88	1306006.97	данные отсутствуют	0.3
174	428334.06	1306017.48	данные отсутствуют	0.3
175	428331.46	1306015.03	данные отсутствуют	0.3
176	428335.74	1306010.53	данные отсутствуют	0.3
177	428338.27	1306012.94	данные отсутствуют	0.3
178	428325.51	1305991.5	данные отсутствуют	0.3
179	428320.69	1305995.66	данные отсутствуют	0.3
180	428316.7	1305991.08	данные отсутствуют	0.3
181	428321.51	1305986.93	данные отсутствуют	0.3
182	428337.31	1305969.87	данные отсутствуют	0.3
183	428329.66	1305961.89	данные отсутствуют	0.3
184	428331.94	1305959.72	данные отсутствуют	0.3
185	428339.58	1305967.73	данные отсутствуют	0.3
186	428335.05	1305972.27	данные отсутствуют	0.3

Государственный регистратор		ФГИС ЕГРН
полное наименование должности	подпись	инициалы, фамилия

М.П.

Выписка из Единого государственного реестра недвижимости об объекте недвижимости  
**Сведения о частях земельного участка**

<b>Земельный участок</b>			
(вид объекта недвижимости)			
Лист № ___ Раздела <b>4.2</b>	Всего листов раздела <b>4.2</b> : ___	Всего разделов: ___	Всего листов выписки: ___
<b>29.06.2019 № 99/2019/269975739</b>			
Кадастровый номер:		<b>23:40:0407009:31</b>	

Номер точки	Координаты, м		Описание закрепления на местности	Средняя квадратическая погрешность определения координат характерных точек границы части земельного участка, м
	X	Y		
1	2	3	4	5
187	428332.98	1305974.04	данные отсутствуют	0.3
188	428329.02	1305969.48	данные отсутствуют	0.3
189	428331.1	1305967.79	данные отсутствуют	0.3
190	428327.46	1305975.96	данные отсутствуют	0.3
191	428323.41	1305971.56	данные отсутствуют	0.3
192	428325.47	1305969.64	данные отсутствуют	0.3
193	428329.52	1305974.12	данные отсутствуют	0.3
194	428326.19	1305977.14	данные отсутствуют	0.3
195	428324.19	1305979.01	данные отсутствуют	0.3
196	428320.1	1305974.62	данные отсутствуют	0.3
197	428322.1	1305972.69	данные отсутствуют	0.3
198	428320.54	1305982.17	данные отсутствуют	0.3
199	428316.35	1305977.96	данные отсутствуют	0.3
200	428318.33	1305975.97	данные отсутствуют	0.3
201	428322.51	1305980.32	данные отсутствуют	0.3
202	428318.47	1305983.81	данные отсутствуют	0.3
203	428316.23	1305985.88	данные отсутствуют	0.3

Государственный регистратор		ФГИС ЕГРН
полное наименование должности	подпись	инициалы, фамилия

М.П.

Выписка из Единого государственного реестра недвижимости об объекте недвижимости  
**Сведения о частях земельного участка**

<b>Земельный участок</b>			
(вид объекта недвижимости)			
Лист № ___ Раздела <b>4.2</b>	Всего листов раздела <b>4.2</b> : ___	Всего разделов: ___	Всего листов выписки: ___
<b>29.06.2019 № 99/2019/269975739</b>			
Кадастровый номер:		<b>23:40:0407009:31</b>	

Номер точки	Координаты, м		Описание закрепления на местности	Средняя квадратическая погрешность определения координат характерных точек границы части земельного участка, м
	X	Y		
1	2	3	4	5
204	428312.14	1305981.3	данные отсутствуют	0.3
205	428314.44	1305979.25	данные отсутствуют	0.3
206	428327.28	1305963.57	данные отсутствуют	0.3
207	428325.43	1305961.55	данные отсутствуют	0.3
208	428329.93	1305957.54	данные отсутствуют	0.3
209	428331.72	1305959.51	данные отсутствуют	0.3
210	428328.98	1305956.92	данные отсутствуют	0.3
211	428327.48	1305959.7	данные отсутствуют	0.3
212	428317.84	1305954.4	данные отсутствуют	0.3
213	428319.38	1305951.66	данные отсутствуют	0.3
214	428323.18	1305960.98	данные отсутствуют	0.3
215	428315.08	1305968.55	данные отсутствуют	0.3
216	428312.94	1305966.31	данные отсутствуют	0.3
217	428321.03	1305958.8	данные отсутствуют	0.3
218	428310.31	1305962.81	данные отсутствуют	0.3
219	428308.33	1305960.42	данные отсутствуют	0.3
220	428316.85	1305953.51	данные отсутствуют	0.3

Государственный регистратор		ФГИС ЕГРН
полное наименование должности	подпись	инициалы, фамилия

М.П.

Выписка из Единого государственного реестра недвижимости об объекте недвижимости  
**Сведения о частях земельного участка**

<b>Земельный участок</b>			
(вид объекта недвижимости)			
Лист № ___ Раздела <b>4.2</b>	Всего листов раздела <b>4.2</b> : ___	Всего разделов: ___	Всего листов выписки: ___
<b>29.06.2019 № 99/2019/269975739</b>			
Кадастровый номер:		<b>23:40:0407009:31</b>	

Номер точки	Координаты, м		Описание закрепления на местности	Средняя квадратическая погрешность определения координат характерных точек границы части земельного участка, м
	X	Y		
1	2	3	4	5
221	428318.81	1305955.94	данные отсутствуют	0.3
222	428315.76	1305975.19	данные отсутствуют	0.3
223	428311.43	1305979.37	данные отсутствуют	0.3
224	428309.53	1305977.44	данные отсутствуют	0.3
225	428313.91	1305973.24	данные отсутствуют	0.3
226	428312.89	1305973	данные отсутствуют	0.3
227	428310.78	1305975.07	данные отсутствуют	0.3
228	428307.81	1305971.92	данные отсутствуют	0.3
229	428309.92	1305969.88	данные отсутствуют	0.3
230	428305.72	1305979.32	данные отсутствуют	0.3
231	428303.73	1305977.2	данные отсутствуют	0.3
232	428307.21	1305974	данные отсутствуют	0.3
233	428309.17	1305976.1	данные отсутствуют	0.3
234	428300.64	1305985.65	данные отсутствуют	0.3
235	428297.44	1305982.17	данные отсутствуют	0.3
236	428299.58	1305980.22	данные отсутствуют	0.3
237	428302.77	1305983.69	данные отсутствуют	0.3

Государственный регистратор		ФГИС ЕГРН
полное наименование должности	подпись	инициалы, фамилия

М.П.

Выписка из Единого государственного реестра недвижимости об объекте недвижимости  
**Сведения о частях земельного участка**

<b>Земельный участок</b>			
(вид объекта недвижимости)			
Лист № ____ Раздела <b>4.2</b>	Всего листов раздела <b>4.2</b> : ____	Всего разделов: ____	Всего листов выписки: ____
<b>29.06.2019 № 99/2019/269975739</b>			
Кадастровый номер:		<b>23:40:0407009:31</b>	

Номер точки	Координаты, м		Описание закрепления на местности	Средняя квадратическая погрешность определения координат характерных точек границы части земельного участка, м
	X	Y		
1	2	3	4	5
238	428286.17	1305992.98	данные отсутствуют	0.3
239	428288.23	1305991.42	данные отсутствуют	0.3
240	428291.41	1305995.56	данные отсутствуют	0.3
241	428289.37	1305997.16	данные отсутствуют	0.3
242	428301.03	1305966.62	данные отсутствуют	0.3
243	428303.69	1305964.37	данные отсутствуют	0.3
244	428305.31	1305966.23	данные отсутствуют	0.3
245	428302.66	1305968.53	данные отсутствуют	0.3
246	428303.16	1305970.06	данные отсутствуют	0.3
247	428300.71	1305972.13	данные отсутствуют	0.3
248	428298.06	1305969.01	данные отсутствуют	0.3
249	428300.45	1305967.08	данные отсутствуют	0.3
250	428300.18	1305972.54	данные отсутствуют	0.3
251	428297.73	1305974.66	данные отсутствуют	0.3
252	428295.17	1305971.54	данные отсутствуют	0.3
253	428297.52	1305969.52	данные отсутствуют	0.3
254	428294.69	1305971.82	данные отсутствуют	0.3

Государственный регистратор		ФГИС ЕГРН
полное наименование должности	подпись	инициалы, фамилия

М.П.

Выписка из Единого государственного реестра недвижимости об объекте недвижимости  
**Сведения о частях земельного участка**

<b>Земельный участок</b>			
(вид объекта недвижимости)			
Лист № ____ Раздела <b>4.2</b>	Всего листов раздела <b>4.2</b> : ____	Всего разделов: ____	Всего листов выписки: ____
<b>29.06.2019 № 99/2019/269975739</b>			
Кадастровый номер:		<b>23:40:0407009:31</b>	

Номер точки	Координаты, м		Описание закрепления на местности	Средняя квадратическая погрешность определения координат характерных точек границы части земельного участка, м
	X	Y		
1	2	3	4	5
255	428297.31	1305975.02	данные отсутствуют	0.3
256	428294.9	1305977.09	данные отсутствуют	0.3
257	428292.23	1305974	данные отсутствуют	0.3
258	428293.85	1305977.91	данные отсутствуют	0.3
259	428291.36	1305979.82	данные отсутствуют	0.3
260	428288.75	1305976.79	данные отсутствуют	0.3
261	428291.22	1305974.82	данные отсутствуют	0.3
262	428290.74	1305980.43	данные отсутствуют	0.3
263	428288.4	1305982.48	данные отсутствуют	0.3
264	428285.7	1305979.5	данные отсутствуют	0.3
265	428287.98	1305977.51	данные отсутствуют	0.3
266	428296.28	1305987.49	данные отсутствуют	0.3
267	428294.17	1305989.54	данные отсутствуют	0.3
268	428291.02	1305986.04	данные отсутствуют	0.3
269	428293.14	1305984.05	данные отсутствуют	0.3
270	428351.39	1305987.62	данные отсутствуют	0.3
271	428349.11	1305985.1	данные отсутствуют	0.3

Государственный регистратор		ФГИС ЕГРН
полное наименование должности	подпись	инициалы, фамилия

М.П.



Выписка из Единого государственного реестра недвижимости об объекте недвижимости  
**Сведения о частях земельного участка**

<b>Земельный участок</b>			
(вид объекта недвижимости)			
Лист № ____ Раздела <b>4.2</b>	Всего листов раздела <b>4.2</b> : ____	Всего разделов: ____	Всего листов выписки: ____
<b>29.06.2019 № 99/2019/269975739</b>			
Кадастровый номер:		<b>23:40:0407009:31</b>	

Номер точки	Координаты, м		Описание закрепления на местности	Средняя квадратическая погрешность определения координат характерных точек границы части земельного участка, м
	X	Y		
1	2	3	4	5
272	428353.21	1305981.48	данные отсутствуют	0.3
273	428355.42	1305984.06	данные отсутствуют	0.3
274	428332.92	1305942.03	данные отсутствуют	0.3
275	428334.6	1305939.6	данные отсутствуют	0.3
276	428340.63	1305943.76	данные отсутствуют	0.3
277	428338.86	1305946.2	данные отсутствуют	0.3
278	428325.55	1305937.04	данные отсутствуют	0.3
279	428327.22	1305934.59	данные отсутствуют	0.3
280	428333.15	1305938.76	данные отсутствуют	0.3
281	428331.48	1305941.15	данные отсутствуют	0.3
282	428317.87	1305931.74	данные отсутствуют	0.3
283	428319.54	1305929.33	данные отсутствуют	0.3
284	428325.5	1305933.46	данные отсутствуют	0.3
285	428323.86	1305935.89	данные отсутствуют	0.3
286	428310.52	1305926.62	данные отсутствуют	0.3
287	428312.13	1305924.19	данные отсутствуют	0.3
288	428318.22	1305928.34	данные отсутствуют	0.3

Государственный регистратор		ФГИС ЕГРН
полное наименование должности	подпись	инициалы, фамилия

М.П.

Выписка из Единого государственного реестра недвижимости об объекте недвижимости  
**Сведения о частях земельного участка**

<b>Земельный участок</b>			
(вид объекта недвижимости)			
Лист № ____ Раздела <b>4.2</b>	Всего листов раздела <b>4.2</b> : ____	Всего разделов: ____	Всего листов выписки: ____
<b>29.06.2019 № 99/2019/269975739</b>			
Кадастровый номер:		<b>23:40:0407009:31</b>	

Номер точки	Координаты, м		Описание закрепления на местности	Средняя квадратическая погрешность определения координат характерных точек границы части земельного участка, м
	X	Y		
1	2	3	4	5
289	428316.55	1305930.84	данные отсутствуют	0.3
290	428303.28	1305921.45	данные отсутствуют	0.3
291	428305	1305919.01	данные отсутствуют	0.3
292	428310.94	1305923.36	данные отсутствуют	0.3
293	428309.22	1305925.7	данные отсутствуют	0.3
294	428295.26	1305959.78	данные отсутствуют	0.3
295	428297.83	1305957.53	данные отсутствуют	0.3
296	428302.49	1305962.89	данные отсутствуют	0.3
297	428299.9	1305965.16	данные отсутствуют	0.3
298	428296.78	1305967.99	данные отсутствуют	0.3
299	428292.16	1305962.61	данные отсутствуют	0.3
300	428294.62	1305960.44	данные отсутствуют	0.3
301	428299.23	1305965.79	данные отсутствуют	0.3
302	428286.62	1305975.78	данные отсутствуют	0.3
303	428282.34	1305970.07	данные отсутствуют	0.3
304	428284.92	1305968.16	данные отсутствуют	0.3
305	428289.12	1305973.94	данные отсутствуют	0.3

Государственный регистратор		ФГИС ЕГРН
полное наименование должности	подпись	инициалы, фамилия

М.П.

Выписка из Единого государственного реестра недвижимости об объекте недвижимости  
**Сведения о частях земельного участка**

<b>Земельный участок</b>			
(вид объекта недвижимости)			
Лист № ____ Раздела <b>4.2</b>	Всего листов раздела <b>4.2</b> : ____	Всего разделов: ____	Всего листов выписки: ____
<b>29.06.2019 № 99/2019/269975739</b>			
Кадастровый номер:		<b>23:40:0407009:31</b>	

Номер точки	Координаты, м		Описание закрепления на местности	Средняя квадратическая погрешность определения координат характерных точек границы части земельного участка, м
	X	Y		
1	2	3	4	5
306	428276.49	1305981.66	данные отсутствуют	0.3
307	428278.69	1305979.85	данные отсутствуют	0.3
308	428282.62	1305984.43	данные отсутствуют	0.3
309	428280.32	1305986.44	данные отсутствуют	0.3
310	428270.31	1305974.39	данные отсутствуют	0.3
311	428272.56	1305972.55	данные отсутствуют	0.3
312	428276.34	1305977.15	данные отсутствуют	0.3
313	428274.08	1305979.05	данные отсутствуют	0.3
314	428261.39	1305968.78	данные отсутствуют	0.3
315	428262.87	1305966.53	данные отсутствуют	0.3
316	428268.95	1305970.61	данные отсутствуют	0.3
317	428267.4	1305973	данные отсутствуют	0.3
318	428254.05	1305963.55	данные отсутствуют	0.3
319	428255.73	1305961.21	данные отсутствуют	0.3
320	428259.83	1305964.2	данные отсутствуют	0.3
321	428258.23	1305966.48	данные отсутствуют	0.3
322	428247.15	1305958.47	данные отсутствуют	0.3

Государственный регистратор		ФГИС ЕГРН
полное наименование должности	подпись	инициалы, фамилия

М.П.

Выписка из Единого государственного реестра недвижимости об объекте недвижимости  
**Сведения о частях земельного участка**

<b>Земельный участок</b>			
(вид объекта недвижимости)			
Лист № ___ Раздела <b>4.2</b>	Всего листов раздела <b>4.2</b> : ___	Всего разделов: ___	Всего листов выписки: ___
<b>29.06.2019 № 99/2019/269975739</b>			
Кадастровый номер:		<b>23:40:0407009:31</b>	

Номер точки	Координаты, м		Описание закрепления на местности	Средняя квадратическая погрешность определения координат характерных точек границы части земельного участка, м
	X	Y		
1	2	3	4	5
323	428248.81	1305956.11	данные отсутствуют	0.3
324	428252.91	1305959.04	данные отсутствуют	0.3
325	428251.34	1305961.35	данные отсутствуют	0.3
326	428240.29	1305953.6	данные отсутствуют	0.3
327	428242.02	1305951.11	данные отсутствуют	0.3
328	428246.46	1305954.23	данные отсутствуют	0.3
329	428244.72	1305956.73	данные отсутствуют	0.3
330	428233.35	1305948.96	данные отсутствуют	0.3
331	428235.03	1305946.4	данные отсутствуют	0.3
332	428239.61	1305949.31	данные отсутствуют	0.3
333	428237.92	1305951.85	данные отсутствуют	0.3
334	428217.85	1305938.15	данные отсутствуют	0.3
335	428219.5	1305935.6	данные отсутствуют	0.3
336	428224.97	1305939.06	данные отсутствуют	0.3
337	428223.31	1305941.6	данные отсутствуют	0.3
338	428225.58	1305943.14	данные отсутствуют	0.3
339	428227.4	1305940.64	данные отсутствуют	0.3

Государственный регистратор		ФГИС ЕГРН
полное наименование должности	подпись	инициалы, фамилия

М.П.

Выписка из Единого государственного реестра недвижимости об объекте недвижимости  
**Сведения о частях земельного участка**

<b>Земельный участок</b>			
(вид объекта недвижимости)			
Лист № ___ Раздела <b>4.2</b>	Всего листов раздела <b>4.2</b> : ___	Всего разделов: ___	Всего листов выписки: ___
<b>29.06.2019 № 99/2019/269975739</b>			
Кадастровый номер:		<b>23:40:0407009:31</b>	

Номер точки	Координаты, м		Описание закрепления на местности	Средняя квадратическая погрешность определения координат характерных точек границы части земельного участка, м
	X	Y		
1	2	3	4	5
340	428232.62	1305944.54	данные отсутствуют	0.3
341	428230.94	1305946.89	данные отсутствуют	0.3
342	428209.22	1305933.26	данные отсутствуют	0.3
343	428211.06	1305930.26	данные отсутствуют	0.3
344	428216.94	1305933.97	данные отсутствуют	0.3
345	428215.08	1305937	данные отсутствуют	0.3
346	428201.7	1305927.53	данные отсутствуют	0.3
347	428203.21	1305925.15	данные отсутствуют	0.3
348	428208.64	1305928.65	данные отсутствуют	0.3
349	428207.13	1305930.99	данные отсутствуют	0.3
350	428193.93	1305922.38	данные отсутствуют	0.3
351	428195.48	1305919.96	данные отсутствуют	0.3
352	428200.91	1305923.51	данные отсутствуют	0.3
353	428199.36	1305925.9	данные отсутствуют	0.3
354	428186.36	1305917.53	данные отсутствуют	0.3
355	428188.09	1305914.94	данные отсутствуют	0.3
356	428193.14	1305918.42	данные отсутствуют	0.3

Государственный регистратор		ФГИС ЕГРН
полное наименование должности	подпись	инициалы, фамилия

М.П.

Выписка из Единого государственного реестра недвижимости об объекте недвижимости  
**Сведения о частях земельного участка**

<b>Земельный участок</b>			
(вид объекта недвижимости)			
Лист № ___ Раздела <b>4.2</b>	Всего листов раздела <b>4.2</b> : ___	Всего разделов: ___	Всего листов выписки: ___
<b>29.06.2019 № 99/2019/269975739</b>			
Кадастровый номер:		<b>23:40:0407009:31</b>	

Номер точки	Координаты, м		Описание закрепления на местности	Средняя квадратическая погрешность определения координат характерных точек границы части земельного участка, м
	X	Y		
1	2	3	4	5
357	428191.38	1305921.05	данные отсутствуют	0.3
358	428184.68	1305916.44	данные отсутствуют	0.3
359	428180.78	1305913.82	данные отсутствуют	0.3
360	428182.56	1305911.22	данные отсутствуют	0.3
361	428186.35	1305913.88	данные отсутствуют	0.3
362	428285.97	1305947.02	данные отсутствуют	0.3
363	428287.93	1305944.55	данные отсутствуют	0.3
364	428292.72	1305948.31	данные отсутствуют	0.3
365	428290.74	1305950.65	данные отсутствуют	0.3
366	428278.33	1305941.52	данные отсутствуют	0.3
367	428280	1305938.97	данные отсутствуют	0.3
368	428286.38	1305943.31	данные отсутствуют	0.3
369	428284.66	1305945.78	данные отсутствуют	0.3
370	428280.09	1305905.4	данные отсутствуют	0.3
371	428283.59	1305910.59	данные отсутствуют	0.3
372	428280.6	1305912.56	данные отсутствуют	0.3
373	428277.21	1305907.4	данные отсутствуют	0.3

Государственный регистратор		ФГИС ЕГРН
полное наименование должности	подпись	инициалы, фамилия

М.П.

Выписка из Единого государственного реестра недвижимости об объекте недвижимости  
**Сведения о частях земельного участка**

<b>Земельный участок</b>			
(вид объекта недвижимости)			
Лист № ____ Раздела <b>4.2</b>	Всего листов раздела <b>4.2</b> : ____	Всего разделов: ____	Всего листов выписки: ____
<b>29.06.2019 № 99/2019/269975739</b>			
Кадастровый номер:		<b>23:40:0407009:31</b>	

Номер точки	Координаты, м		Описание закрепления на местности	Средняя квадратическая погрешность определения координат характерных точек границы части земельного участка, м
	X	Y		
1	2	3	4	5
374	428228.71	1305874.1	данные отсутствуют	0.3
375	428237.99	1305868.96	данные отсутствуют	0.3
376	428240.91	1305874.33	данные отсутствуют	0.3
377	428231.71	1305879.59	данные отсутствуют	0.3
378	428235.07	1305865.56	данные отсутствуют	0.3
379	428233.05	1305867.39	данные отсутствуют	0.3
380	428229.96	1305864.1	данные отсутствуют	0.3
381	428232.01	1305862.24	данные отсутствуют	0.3
382	428307.83	1305863.93	данные отсутствуют	0.3
383	428309.8	1305861.59	данные отсутствуют	0.3
384	428314.37	1305865.45	данные отсутствуют	0.3
385	428312.41	1305867.75	данные отсутствуют	0.3
386	428295.92	1305852.05	данные отсутствуют	0.3
387	428298.12	1305850	данные отсутствуют	0.3
388	428302.66	1305854.91	данные отсутствуют	0.3
389	428300.44	1305857	данные отсутствуют	0.3
390	428278.12	1305863.05	данные отсутствуют	0.3

Государственный регистратор		ФГИС ЕГРН
полное наименование должности	подпись	инициалы, фамилия

М.П.

Выписка из Единого государственного реестра недвижимости об объекте недвижимости  
**Сведения о частях земельного участка**

<b>Земельный участок</b>			
(вид объекта недвижимости)			
Лист № ___ Раздела <b>4.2</b>	Всего листов раздела <b>4.2</b> : ___	Всего разделов: ___	Всего листов выписки: ___
<b>29.06.2019 № 99/2019/269975739</b>			
Кадастровый номер:		<b>23:40:0407009:31</b>	

Номер точки	Координаты, м		Описание закрепления на местности	Средняя квадратическая погрешность определения координат характерных точек границы части земельного участка, м
	X	Y		
1	2	3	4	5
391	428275.26	1305866.2	данные отсутствуют	0.3
392	428271.27	1305862.52	данные отсутствуют	0.3
393	428273.97	1305859.32	данные отсутствуют	0.3
394	428235.1	1305854.32	данные отсутствуют	0.3
395	428237.1	1305852.43	данные отсутствуют	0.3
396	428241.42	1305856.57	данные отсутствуют	0.3
397	428239.52	1305858.46	данные отсутствуют	0.3
398	428262.68	1305850.12	данные отсутствуют	0.3
399	428264.38	1305847.89	данные отсутствуют	0.3
400	428270.68	1305852.74	данные отсутствуют	0.3
401	428268.9	1305854.9	данные отсутствуют	0.3

Государственный регистратор		ФГИС ЕГРН
полное наименование должности	подпись	инициалы, фамилия

М.П.



Выписка из Единого государственного реестра недвижимости об объекте недвижимости  
Сведения о частях земельного участка

<b>Земельный участок</b>				
(вид объекта недвижимости)				
Лист № ____ Раздела <b>4.2</b>		Всего листов раздела <b>4.2</b> : ____		Всего разделов: ____
Всего листов выписки: ____				
<b>29.06.2019 № 99/2019/269975739</b>				
Кадастровый номер:			<b>23:40:0407009:31</b>	
Сведения о характерных точках границы части (частей) земельного участка				
Учетный номер части: 53				
Система координат: МСК 23, зона 1				
Зона №				
Номер точки	Координаты, м		Описание закрепления на местности	Средняя квадратическая погрешность определения координат характерных точек границы части земельного участка, м
	X	Y		
1	2	3	4	5
18	428270.18	1305928.09	данные отсутствуют	0.3
19	428278.52	1305933.91	данные отсутствуют	0.3
20	428274.2	1305940.15	данные отсутствуют	0.3
21	428265.81	1305934.39	данные отсутствуют	0.3
22	428402	1305962.18	данные отсутствуют	0.3
23	428399.77	1305964.35	данные отсутствуют	0.3
24	428397.55	1305962.06	данные отсутствуют	0.3
25	428399.77	1305959.87	данные отсутствуют	0.3
26	428392.83	1305985.84	данные отсутствуют	0.3
27	428390.1	1305984.67	данные отсутствуют	0.3
28	428396.01	1305970.83	данные отсутствуют	0.3
29	428398.77	1305971.99	данные отсутствуют	0.3
30	428379.22	1305989.88	данные отсутствуют	0.3
31	428377.08	1305992	данные отсутствуют	0.3
32	428374.19	1305988.99	данные отсутствуют	0.3
33	428376.42	1305986.89	данные отсутствуют	0.3
Государственный регистратор			ФГИС ЕГРН	
полное наименование должности			подпись	
			инициалы, фамилия	

М.П.

Выписка из Единого государственного реестра недвижимости об объекте недвижимости  
**Сведения о частях земельного участка**

<b>Земельный участок</b>			
(вид объекта недвижимости)			
Лист № ___ Раздела <b>4.2</b>	Всего листов раздела <b>4.2</b> : ___	Всего разделов: ___	Всего листов выписки: ___
<b>29.06.2019 № 99/2019/269975739</b>			
Кадастровый номер:		<b>23:40:0407009:31</b>	

Номер точки	Координаты, м		Описание закрепления на местности	Средняя квадратическая погрешность определения координат характерных точек границы части земельного участка, м
	X	Y		
1	2	3	4	5
34	428373.66	1306003.93	данные отсутствуют	0.3
35	428370	1306007.65	данные отсутствуют	0.3
36	428367.68	1306005.4	данные отсутствуют	0.3
37	428371.32	1306001.6	данные отсутствуют	0.3
38	428368.61	1306009.95	данные отсутствуют	0.3
39	428360.35	1306018.13	данные отсутствуют	0.3
40	428357.52	1306015.45	данные отсутствуют	0.3
41	428365.82	1306007.18	данные отсутствуют	0.3
42	428358.15	1306020.05	данные отсутствуют	0.3
43	428353.77	1306024.34	данные отсутствуют	0.3
44	428351.12	1306021.58	данные отсутствуют	0.3
45	428355.4	1306017.32	данные отсутствуют	0.3
46	428351.63	1306026.35	данные отсутствуют	0.3
47	428347.19	1306030.47	данные отсутствуют	0.3
48	428344.61	1306027.85	данные отсутствуют	0.3
49	428348.93	1306023.69	данные отсутствуют	0.3
50	428340.39	1306036.94	данные отсутствуют	0.3

Государственный регистратор		ФГИС ЕГРН
полное наименование должности	подпись	инициалы, фамилия

М.П.

Выписка из Единого государственного реестра недвижимости об объекте недвижимости  
**Сведения о частях земельного участка**

<b>Земельный участок</b>			
(вид объекта недвижимости)			
Лист № ___ Раздела <b>4.2</b>	Всего листов раздела <b>4.2</b> : ___	Всего разделов: ___	Всего листов выписки: ___
<b>29.06.2019 № 99/2019/269975739</b>			
Кадастровый номер:		<b>23:40:0407009:31</b>	

Номер точки	Координаты, м		Описание закрепления на местности	Средняя квадратическая погрешность определения координат характерных точек границы части земельного участка, м
	X	Y		
1	2	3	4	5
51	428337.96	1306034.18	данные отсутствуют	0.3
52	428342.36	1306029.95	данные отсутствуют	0.3
53	428344.84	1306032.58	данные отсутствуют	0.3
54	428370.13	1305971.52	данные отсутствуют	0.3
55	428377.37	1305978.5	данные отсутствуют	0.3
56	428374.98	1305980.85	данные отсутствуют	0.3
57	428367.81	1305973.93	данные отсутствуют	0.3
58	428353.94	1305991.52	данные отсутствуют	0.3
59	428352.29	1305989.61	данные отсутствуют	0.3
60	428356.39	1305986.04	данные отсутствуют	0.3
61	428358.01	1305987.9	данные отсутствуют	0.3
62	428349.93	1305996.49	данные отсутствуют	0.3
63	428348.24	1305994.81	данные отсутствуют	0.3
64	428352.33	1305991.1	данные отсутствуют	0.3
65	428354	1305992.89	данные отсутствуют	0.3
66	428340.41	1306010.75	данные отсутствуют	0.3
67	428337.83	1306008.32	данные отсутствуют	0.3

Государственный регистратор		ФГИС ЕГРН
полное наименование должности	подпись	инициалы, фамилия

М.П.

Выписка из Единого государственного реестра недвижимости об объекте недвижимости  
**Сведения о частях земельного участка**

<b>Земельный участок</b>			
(вид объекта недвижимости)			
Лист № ___ Раздела <b>4.2</b>	Всего листов раздела <b>4.2</b> : ___	Всего разделов: ___	Всего листов выписки: ___
<b>29.06.2019 № 99/2019/269975739</b>			
Кадастровый номер:		<b>23:40:0407009:31</b>	

Номер точки	Координаты, м		Описание закрепления на местности	Средняя квадратическая погрешность определения координат характерных точек границы части земельного участка, м
	X	Y		
1	2	3	4	5
68	428342.18	1306003.64	данные отсутствуют	0.3
69	428344.8	1306006.35	данные отсутствуют	0.3
70	428327.46	1306025.99	данные отсутствуют	0.3
71	428324.05	1306022.84	данные отсутствуют	0.3
72	428330.96	1306015.63	данные отсутствуют	0.3
73	428334.37	1306018.74	данные отсутствуют	0.3
74	428324.95	1306033.49	данные отсутствуют	0.3
75	428326.94	1306030.37	данные отсутствуют	0.3
76	428332.08	1306033.89	данные отсутствуют	0.3
77	428330.06	1306037.07	данные отсутствуют	0.3
78	428318.21	1306029.01	данные отсутствуют	0.3
79	428320.23	1306025.96	данные отсутствуют	0.3
80	428325.36	1306029.41	данные отсутствуют	0.3
81	428323.37	1306032.43	данные отсутствуют	0.3
82	428363.87	1305970.48	данные отсутствуют	0.3
83	428366.18	1305968.35	данные отсутствуют	0.3
84	428368.91	1305971.33	данные отсутствуют	0.3

Государственный регистратор		ФГИС ЕГРН
полное наименование должности	подпись	инициалы, фамилия

М.П.

Выписка из Единого государственного реестра недвижимости об объекте недвижимости  
**Сведения о частях земельного участка**

<b>Земельный участок</b>			
(вид объекта недвижимости)			
Лист № ____ Раздела <b>4.2</b>	Всего листов раздела <b>4.2</b> : ____	Всего разделов: ____	Всего листов выписки: ____
<b>29.06.2019 № 99/2019/269975739</b>			
Кадастровый номер:		<b>23:40:0407009:31</b>	

Номер точки	Координаты, м		Описание закрепления на местности	Средняя квадратическая погрешность определения координат характерных точек границы части земельного участка, м
	X	Y		
1	2	3	4	5
85	428366.58	1305973.47	данные отсутствуют	0.3
86	428360.81	1305973.25	данные отсутствуют	0.3
87	428363.21	1305971.21	данные отсутствуют	0.3
88	428365.85	1305974.3	данные отсутствуют	0.3
89	428363.49	1305976.33	данные отсутствуют	0.3
90	428360.46	1305978.95	данные отсутствуют	0.3
91	428357.79	1305975.88	данные отсутствуют	0.3
92	428360.15	1305973.8	данные отсутствуют	0.3
93	428362.74	1305976.86	данные отсутствуют	0.3
94	428356.07	1305983.45	данные отсутствуют	0.3
95	428353.84	1305980.9	данные отсутствуют	0.3
96	428357.96	1305977.26	данные отсутствуют	0.3
97	428360.25	1305979.77	данные отсутствуют	0.3
98	428345.15	1305993.04	данные отсутствуют	0.3
99	428343.08	1305990.72	данные отсутствуют	0.3
100	428348.49	1305985.88	данные отсутствуют	0.3
101	428350.58	1305988.24	данные отсутствуют	0.3

Государственный регистратор		ФГИС ЕГРН
полное наименование должности	подпись	инициалы, фамилия

М.П.

Выписка из Единого государственного реестра недвижимости об объекте недвижимости  
**Сведения о частях земельного участка**

<b>Земельный участок</b>			
(вид объекта недвижимости)			
Лист № ___ Раздела <b>4.2</b>	Всего листов раздела <b>4.2</b> : ___	Всего разделов: ___	Всего листов выписки: ___
<b>29.06.2019 № 99/2019/269975739</b>			
Кадастровый номер:		<b>23:40:0407009:31</b>	

Номер точки	Координаты, м		Описание закрепления на местности	Средняя квадратическая погрешность определения координат характерных точек границы части земельного участка, м
	X	Y		
1	2	3	4	5
102	428334.54	1306002.11	данные отсутствуют	0.3
103	428332.5	1305999.74	данные отсутствуют	0.3
104	428338.02	1305994.97	данные отсутствуют	0.3
105	428340.02	1305997.26	данные отсутствуют	0.3
106	428318.45	1306016.35	данные отсутствуют	0.3
107	428316.45	1306013.96	данные отсутствуют	0.3
108	428321.79	1306009.15	данные отсутствуют	0.3
109	428323.86	1306011.49	данные отсутствуют	0.3
110	428307	1306022.16	данные отсутствуют	0.3
111	428312.42	1306017.41	данные отсутствуют	0.3
112	428314.53	1306019.72	данные отсутствуют	0.3
113	428309.02	1306024.44	данные отсутствуют	0.3
114	428375.41	1305941.91	данные отсутствуют	0.3
115	428368.44	1305949.16	данные отсутствуют	0.3
116	428366.14	1305946.8	данные отсутствуют	0.3
117	428372.99	1305939.65	данные отсутствуют	0.3
118	428362.3	1305933.62	данные отсутствуют	0.3

Государственный регистратор		ФГИС ЕГРН
полное наименование должности	подпись	инициалы, фамилия

М.П.

Выписка из Единого государственного реестра недвижимости об объекте недвижимости  
**Сведения о частях земельного участка**

<b>Земельный участок</b>			
(вид объекта недвижимости)			
Лист № ___ Раздела <b>4.2</b>	Всего листов раздела <b>4.2</b> : ___	Всего разделов: ___	Всего листов выписки: ___
<b>29.06.2019 № 99/2019/269975739</b>			
Кадастровый номер:		<b>23:40:0407009:31</b>	

Номер точки	Координаты, м		Описание закрепления на местности	Средняя квадратическая погрешность определения координат характерных точек границы части земельного участка, м
	X	Y		
1	2	3	4	5
119	428369.29	1305927.65	данные отсутствуют	0.3
120	428371.31	1305930.23	данные отсутствуют	0.3
121	428364.27	1305936.06	данные отсутствуют	0.3
122	428360.12	1305931.1	данные отсутствуют	0.3
123	428358.35	1305928.87	данные отсутствуют	0.3
124	428361.89	1305925.89	данные отсутствуют	0.3
125	428363.7	1305928.08	данные отсутствуют	0.3
126	428365.09	1305951.87	данные отсутствуют	0.3
127	428359.57	1305957.62	данные отсутствуют	0.3
128	428356.55	1305954.82	данные отсутствуют	0.3
129	428362.15	1305949.02	данные отсутствуют	0.3
130	428356.85	1305965.48	данные отсутствуют	0.3
131	428354.8	1305967.16	данные отсутствуют	0.3
132	428353.45	1305965.41	данные отсутствуют	0.3
133	428355.22	1305963.77	данные отсутствуют	0.3
134	428353.67	1305967.3	данные отсутствуют	0.3
135	428346.69	1305973.03	данные отсутствуют	0.3

Государственный регистратор		ФГИС ЕГРН
полное наименование должности	подпись	инициалы, фамилия

М.П.

Выписка из Единого государственного реестра недвижимости об объекте недвижимости  
**Сведения о частях земельного участка**

<b>Земельный участок</b>			
(вид объекта недвижимости)			
Лист № ___ Раздела <b>4.2</b>	Всего листов раздела <b>4.2</b> : ___	Всего разделов: ___	Всего листов выписки: ___
<b>29.06.2019 № 99/2019/269975739</b>			
Кадастровый номер:		<b>23:40:0407009:31</b>	

Номер точки	Координаты, м		Описание закрепления на местности	Средняя квадратическая погрешность определения координат характерных точек границы части земельного участка, м
	X	Y		
1	2	3	4	5
136	428344.84	1305970.71	данные отсутствуют	0.3
137	428351.79	1305965.04	данные отсутствуют	0.3
138	428345.47	1305973.82	данные отсутствуют	0.3
139	428341.84	1305976.87	данные отсутствуют	0.3
140	428340.01	1305974.55	данные отсутствуют	0.3
141	428343.69	1305971.55	данные отсутствуют	0.3
142	428341.69	1305979.19	данные отсутствуют	0.3
143	428339.49	1305981.08	данные отсутствуют	0.3
144	428336.37	1305977.5	данные отсутствуют	0.3
145	428338.66	1305975.67	данные отсутствуют	0.3
146	428331.48	1305978.28	данные отсутствуют	0.3
147	428335.52	1305982.8	данные отсутствуют	0.3
148	428330.71	1305986.99	данные отсутствуют	0.3
149	428326.7	1305982.44	данные отсутствуют	0.3
150	428312	1306003.15	данные отсутствуют	0.3
151	428307.99	1305998.55	данные отсутствуют	0.3
152	428312.86	1305994.44	данные отсутствуют	0.3

Государственный регистратор		ФГИС ЕГРН
полное наименование должности	подпись	инициалы, фамилия

М.П.



Выписка из Единого государственного реестра недвижимости об объекте недвижимости  
**Сведения о частях земельного участка**

<b>Земельный участок</b>			
(вид объекта недвижимости)			
Лист № ____ Раздела <b>4.2</b>	Всего листов раздела <b>4.2</b> : ____	Всего разделов: ____	Всего листов выписки: ____
<b>29.06.2019 № 99/2019/269975739</b>			
Кадастровый номер:		<b>23:40:0407009:31</b>	

Номер точки	Координаты, м		Описание закрепления на местности	Средняя квадратическая погрешность определения координат характерных точек границы части земельного участка, м
	X	Y		
1	2	3	4	5
153	428316.77	1305999	данные отсутствуют	0.3
154	428309.1	1306005.76	данные отсутствуют	0.3
155	428304.35	1306009.72	данные отсутствуют	0.3
156	428300.92	1306005.52	данные отсутствуют	0.3
157	428305.72	1306001.62	данные отсутствуют	0.3
158	428297.56	1306016.59	данные отсутствуют	0.3
159	428300.06	1306014.11	данные отсутствуют	0.3
160	428305.02	1306019.12	данные отсутствуют	0.3
161	428302.38	1306021.65	данные отсутствуют	0.3
162	428299.15	1306012.85	данные отсутствуют	0.3
163	428296.51	1306015.43	данные отсутствуют	0.3
164	428291.74	1306010.13	данные отсутствуют	0.3
165	428294.28	1306007.74	данные отсутствуют	0.3
166	428294.95	1305999.57	данные отсутствуют	0.3
167	428299.02	1306005.95	данные отсутствуют	0.3
168	428296.49	1306007.63	данные отсутствуют	0.3
169	428292.44	1306001.29	данные отсутствуют	0.3

Государственный регистратор		ФГИС ЕГРН
полное наименование должности	подпись	инициалы, фамилия

М.П.

Выписка из Единого государственного реестра недвижимости об объекте недвижимости  
**Сведения о частях земельного участка**

<b>Земельный участок</b>			
(вид объекта недвижимости)			
Лист № ____ Раздела <b>4.2</b>	Всего листов раздела <b>4.2</b> : ____	Всего разделов: ____	Всего листов выписки: ____
<b>29.06.2019 № 99/2019/269975739</b>			
Кадастровый номер:		<b>23:40:0407009:31</b>	

Номер точки	Координаты, м		Описание закрепления на местности	Средняя квадратическая погрешность определения координат характерных точек границы части земельного участка, м
	X	Y		
1	2	3	4	5
170	428283	1306000.72	данные отсутствуют	0.3
171	428284.99	1305998.94	данные отсутствуют	0.3
172	428289.91	1306005.19	данные отсутствуют	0.3
173	428287.88	1306006.97	данные отсутствуют	0.3
174	428334.06	1306017.48	данные отсутствуют	0.3
175	428331.46	1306015.03	данные отсутствуют	0.3
176	428335.74	1306010.53	данные отсутствуют	0.3
177	428338.27	1306012.94	данные отсутствуют	0.3
178	428325.51	1305991.5	данные отсутствуют	0.3
179	428320.69	1305995.66	данные отсутствуют	0.3
180	428316.7	1305991.08	данные отсутствуют	0.3
181	428321.51	1305986.93	данные отсутствуют	0.3
182	428337.31	1305969.87	данные отсутствуют	0.3
183	428329.66	1305961.89	данные отсутствуют	0.3
184	428331.94	1305959.72	данные отсутствуют	0.3
185	428339.58	1305967.73	данные отсутствуют	0.3
186	428335.05	1305972.27	данные отсутствуют	0.3

Государственный регистратор		ФГИС ЕГРН
полное наименование должности	подпись	инициалы, фамилия

М.П.

Выписка из Единого государственного реестра недвижимости об объекте недвижимости  
**Сведения о частях земельного участка**

<b>Земельный участок</b>			
(вид объекта недвижимости)			
Лист № ___ Раздела <b>4.2</b>	Всего листов раздела <b>4.2</b> : ___	Всего разделов: ___	Всего листов выписки: ___
<b>29.06.2019 № 99/2019/269975739</b>			
Кадастровый номер:		<b>23:40:0407009:31</b>	

Номер точки	Координаты, м		Описание закрепления на местности	Средняя квадратическая погрешность определения координат характерных точек границы части земельного участка, м
	X	Y		
1	2	3	4	5
187	428332.98	1305974.04	данные отсутствуют	0.3
188	428329.02	1305969.48	данные отсутствуют	0.3
189	428331.1	1305967.79	данные отсутствуют	0.3
190	428327.46	1305975.96	данные отсутствуют	0.3
191	428323.41	1305971.56	данные отсутствуют	0.3
192	428325.47	1305969.64	данные отсутствуют	0.3
193	428329.52	1305974.12	данные отсутствуют	0.3
194	428326.19	1305977.14	данные отсутствуют	0.3
195	428324.19	1305979.01	данные отсутствуют	0.3
196	428320.1	1305974.62	данные отсутствуют	0.3
197	428322.1	1305972.69	данные отсутствуют	0.3
198	428320.54	1305982.17	данные отсутствуют	0.3
199	428316.35	1305977.96	данные отсутствуют	0.3
200	428318.33	1305975.97	данные отсутствуют	0.3
201	428322.51	1305980.32	данные отсутствуют	0.3
202	428318.47	1305983.81	данные отсутствуют	0.3
203	428316.23	1305985.88	данные отсутствуют	0.3

Государственный регистратор		ФГИС ЕГРН
полное наименование должности	подпись	инициалы, фамилия

М.П.

Выписка из Единого государственного реестра недвижимости об объекте недвижимости  
**Сведения о частях земельного участка**

<b>Земельный участок</b>			
(вид объекта недвижимости)			
Лист № ____ Раздела <b>4.2</b>	Всего листов раздела <b>4.2</b> : ____	Всего разделов: ____	Всего листов выписки: ____
<b>29.06.2019 № 99/2019/269975739</b>			
Кадастровый номер:		<b>23:40:0407009:31</b>	

Номер точки	Координаты, м		Описание закрепления на местности	Средняя квадратическая погрешность определения координат характерных точек границы части земельного участка, м
	X	Y		
1	2	3	4	5
204	428312.14	1305981.3	данные отсутствуют	0.3
205	428314.44	1305979.25	данные отсутствуют	0.3
206	428327.28	1305963.57	данные отсутствуют	0.3
207	428325.43	1305961.55	данные отсутствуют	0.3
208	428329.93	1305957.54	данные отсутствуют	0.3
209	428331.72	1305959.51	данные отсутствуют	0.3
210	428328.98	1305956.92	данные отсутствуют	0.3
211	428327.48	1305959.7	данные отсутствуют	0.3
212	428317.84	1305954.4	данные отсутствуют	0.3
213	428319.38	1305951.66	данные отсутствуют	0.3
214	428323.18	1305960.98	данные отсутствуют	0.3
215	428315.08	1305968.55	данные отсутствуют	0.3
216	428312.94	1305966.31	данные отсутствуют	0.3
217	428321.03	1305958.8	данные отсутствуют	0.3
218	428310.31	1305962.81	данные отсутствуют	0.3
219	428308.33	1305960.42	данные отсутствуют	0.3
220	428316.85	1305953.51	данные отсутствуют	0.3

Государственный регистратор		ФГИС ЕГРН
полное наименование должности	подпись	инициалы, фамилия

М.П.

Выписка из Единого государственного реестра недвижимости об объекте недвижимости  
**Сведения о частях земельного участка**

<b>Земельный участок</b>			
(вид объекта недвижимости)			
Лист № ___ Раздела <b>4.2</b>	Всего листов раздела <b>4.2</b> : ___	Всего разделов: ___	Всего листов выписки: ___
<b>29.06.2019 № 99/2019/269975739</b>			
Кадастровый номер:		<b>23:40:0407009:31</b>	

Номер точки	Координаты, м		Описание закрепления на местности	Средняя квадратическая погрешность определения координат характерных точек границы части земельного участка, м
	X	Y		
1	2	3	4	5
221	428318.81	1305955.94	данные отсутствуют	0.3
222	428315.76	1305975.19	данные отсутствуют	0.3
223	428311.43	1305979.37	данные отсутствуют	0.3
224	428309.53	1305977.44	данные отсутствуют	0.3
225	428313.91	1305973.24	данные отсутствуют	0.3
226	428312.89	1305973	данные отсутствуют	0.3
227	428310.78	1305975.07	данные отсутствуют	0.3
228	428307.81	1305971.92	данные отсутствуют	0.3
229	428309.92	1305969.88	данные отсутствуют	0.3
230	428305.72	1305979.32	данные отсутствуют	0.3
231	428303.73	1305977.2	данные отсутствуют	0.3
232	428307.21	1305974	данные отсутствуют	0.3
233	428309.17	1305976.1	данные отсутствуют	0.3
234	428300.64	1305985.65	данные отсутствуют	0.3
235	428297.44	1305982.17	данные отсутствуют	0.3
236	428299.58	1305980.22	данные отсутствуют	0.3
237	428302.77	1305983.69	данные отсутствуют	0.3

Государственный регистратор		ФГИС ЕГРН
полное наименование должности	подпись	инициалы, фамилия

М.П.

Выписка из Единого государственного реестра недвижимости об объекте недвижимости  
**Сведения о частях земельного участка**

<b>Земельный участок</b>			
(вид объекта недвижимости)			
Лист № ____ Раздела <b>4.2</b>	Всего листов раздела <b>4.2</b> : ____	Всего разделов: ____	Всего листов выписки: ____
<b>29.06.2019 № 99/2019/269975739</b>			
Кадастровый номер:		<b>23:40:0407009:31</b>	

Номер точки	Координаты, м		Описание закрепления на местности	Средняя квадратическая погрешность определения координат характерных точек границы части земельного участка, м
	X	Y		
1	2	3	4	5
238	428286.17	1305992.98	данные отсутствуют	0.3
239	428288.23	1305991.42	данные отсутствуют	0.3
240	428291.41	1305995.56	данные отсутствуют	0.3
241	428289.37	1305997.16	данные отсутствуют	0.3
242	428301.03	1305966.62	данные отсутствуют	0.3
243	428303.69	1305964.37	данные отсутствуют	0.3
244	428305.31	1305966.23	данные отсутствуют	0.3
245	428302.66	1305968.53	данные отсутствуют	0.3
246	428303.16	1305970.06	данные отсутствуют	0.3
247	428300.71	1305972.13	данные отсутствуют	0.3
248	428298.06	1305969.01	данные отсутствуют	0.3
249	428300.45	1305967.08	данные отсутствуют	0.3
250	428300.18	1305972.54	данные отсутствуют	0.3
251	428297.73	1305974.66	данные отсутствуют	0.3
252	428295.17	1305971.54	данные отсутствуют	0.3
253	428297.52	1305969.52	данные отсутствуют	0.3
254	428294.69	1305971.82	данные отсутствуют	0.3

Государственный регистратор		ФГИС ЕГРН
полное наименование должности	подпись	инициалы, фамилия

М.П.

Выписка из Единого государственного реестра недвижимости об объекте недвижимости  
**Сведения о частях земельного участка**

<b>Земельный участок</b>			
(вид объекта недвижимости)			
Лист № ____ Раздела <b>4.2</b>	Всего листов раздела <b>4.2</b> : ____	Всего разделов: ____	Всего листов выписки: ____
<b>29.06.2019 № 99/2019/269975739</b>			
Кадастровый номер:		<b>23:40:0407009:31</b>	

Номер точки	Координаты, м		Описание закрепления на местности	Средняя квадратическая погрешность определения координат характерных точек границы части земельного участка, м
	X	Y		
1	2	3	4	5
255	428297.31	1305975.02	данные отсутствуют	0.3
256	428294.9	1305977.09	данные отсутствуют	0.3
257	428292.23	1305974	данные отсутствуют	0.3
258	428293.85	1305977.91	данные отсутствуют	0.3
259	428291.36	1305979.82	данные отсутствуют	0.3
260	428288.75	1305976.79	данные отсутствуют	0.3
261	428291.22	1305974.82	данные отсутствуют	0.3
262	428290.74	1305980.43	данные отсутствуют	0.3
263	428288.4	1305982.48	данные отсутствуют	0.3
264	428285.7	1305979.5	данные отсутствуют	0.3
265	428287.98	1305977.51	данные отсутствуют	0.3
266	428296.28	1305987.49	данные отсутствуют	0.3
267	428294.17	1305989.54	данные отсутствуют	0.3
268	428291.02	1305986.04	данные отсутствуют	0.3
269	428293.14	1305984.05	данные отсутствуют	0.3
270	428351.39	1305987.62	данные отсутствуют	0.3
271	428349.11	1305985.1	данные отсутствуют	0.3

Государственный регистратор		ФГИС ЕГРН
полное наименование должности	подпись	инициалы, фамилия

М.П.

Выписка из Единого государственного реестра недвижимости об объекте недвижимости  
**Сведения о частях земельного участка**

<b>Земельный участок</b>			
(вид объекта недвижимости)			
Лист № ____ Раздела <b>4.2</b>	Всего листов раздела <b>4.2</b> : ____	Всего разделов: ____	Всего листов выписки: ____
<b>29.06.2019 № 99/2019/269975739</b>			
Кадастровый номер:		<b>23:40:0407009:31</b>	

Номер точки	Координаты, м		Описание закрепления на местности	Средняя квадратическая погрешность определения координат характерных точек границы части земельного участка, м
	X	Y		
1	2	3	4	5
272	428353.21	1305981.48	данные отсутствуют	0.3
273	428355.42	1305984.06	данные отсутствуют	0.3
274	428332.92	1305942.03	данные отсутствуют	0.3
275	428334.6	1305939.6	данные отсутствуют	0.3
276	428340.63	1305943.76	данные отсутствуют	0.3
277	428338.86	1305946.2	данные отсутствуют	0.3
278	428325.55	1305937.04	данные отсутствуют	0.3
279	428327.22	1305934.59	данные отсутствуют	0.3
280	428333.15	1305938.76	данные отсутствуют	0.3
281	428331.48	1305941.15	данные отсутствуют	0.3
282	428317.87	1305931.74	данные отсутствуют	0.3
283	428319.54	1305929.33	данные отсутствуют	0.3
284	428325.5	1305933.46	данные отсутствуют	0.3
285	428323.86	1305935.89	данные отсутствуют	0.3
286	428310.52	1305926.62	данные отсутствуют	0.3
287	428312.13	1305924.19	данные отсутствуют	0.3
288	428318.22	1305928.34	данные отсутствуют	0.3

Государственный регистратор		ФГИС ЕГРН
полное наименование должности	подпись	инициалы, фамилия

М.П.



Выписка из Единого государственного реестра недвижимости об объекте недвижимости  
**Сведения о частях земельного участка**

<b>Земельный участок</b>			
(вид объекта недвижимости)			
Лист № ____ Раздела <b>4.2</b>	Всего листов раздела <b>4.2</b> : ____	Всего разделов: ____	Всего листов выписки: ____
<b>29.06.2019 № 99/2019/269975739</b>			
Кадастровый номер:		<b>23:40:0407009:31</b>	

Номер точки	Координаты, м		Описание закрепления на местности	Средняя квадратическая погрешность определения координат характерных точек границы части земельного участка, м
	X	Y		
1	2	3	4	5
289	428316.55	1305930.84	данные отсутствуют	0.3
290	428303.28	1305921.45	данные отсутствуют	0.3
291	428305	1305919.01	данные отсутствуют	0.3
292	428310.94	1305923.36	данные отсутствуют	0.3
293	428309.22	1305925.7	данные отсутствуют	0.3
294	428295.26	1305959.78	данные отсутствуют	0.3
295	428297.83	1305957.53	данные отсутствуют	0.3
296	428302.49	1305962.89	данные отсутствуют	0.3
297	428299.9	1305965.16	данные отсутствуют	0.3
298	428296.78	1305967.99	данные отсутствуют	0.3
299	428292.16	1305962.61	данные отсутствуют	0.3
300	428294.62	1305960.44	данные отсутствуют	0.3
301	428299.23	1305965.79	данные отсутствуют	0.3
302	428286.62	1305975.78	данные отсутствуют	0.3
303	428282.34	1305970.07	данные отсутствуют	0.3
304	428284.92	1305968.16	данные отсутствуют	0.3
305	428289.12	1305973.94	данные отсутствуют	0.3

Государственный регистратор		ФГИС ЕГРН
полное наименование должности	подпись	инициалы, фамилия

М.П.

Выписка из Единого государственного реестра недвижимости об объекте недвижимости  
**Сведения о частях земельного участка**

<b>Земельный участок</b>			
(вид объекта недвижимости)			
Лист № ____ Раздела <b>4.2</b>	Всего листов раздела <b>4.2</b> : ____	Всего разделов: ____	Всего листов выписки: ____
<b>29.06.2019 № 99/2019/269975739</b>			
Кадастровый номер:		<b>23:40:0407009:31</b>	

Номер точки	Координаты, м		Описание закрепления на местности	Средняя квадратическая погрешность определения координат характерных точек границы части земельного участка, м
	X	Y		
1	2	3	4	5
306	428276.49	1305981.66	данные отсутствуют	0.3
307	428278.69	1305979.85	данные отсутствуют	0.3
308	428282.62	1305984.43	данные отсутствуют	0.3
309	428280.32	1305986.44	данные отсутствуют	0.3
310	428270.31	1305974.39	данные отсутствуют	0.3
311	428272.56	1305972.55	данные отсутствуют	0.3
312	428276.34	1305977.15	данные отсутствуют	0.3
313	428274.08	1305979.05	данные отсутствуют	0.3
314	428261.39	1305968.78	данные отсутствуют	0.3
315	428262.87	1305966.53	данные отсутствуют	0.3
316	428268.95	1305970.61	данные отсутствуют	0.3
317	428267.4	1305973	данные отсутствуют	0.3
318	428254.05	1305963.55	данные отсутствуют	0.3
319	428255.73	1305961.21	данные отсутствуют	0.3
320	428259.83	1305964.2	данные отсутствуют	0.3
321	428258.23	1305966.48	данные отсутствуют	0.3
322	428247.15	1305958.47	данные отсутствуют	0.3

Государственный регистратор		ФГИС ЕГРН
полное наименование должности	подпись	инициалы, фамилия

М.П.

Выписка из Единого государственного реестра недвижимости об объекте недвижимости  
**Сведения о частях земельного участка**

<b>Земельный участок</b>			
(вид объекта недвижимости)			
Лист № ___ Раздела <b>4.2</b>	Всего листов раздела <b>4.2</b> : ___	Всего разделов: ___	Всего листов выписки: ___
<b>29.06.2019 № 99/2019/269975739</b>			
Кадастровый номер:		<b>23:40:0407009:31</b>	

Номер точки	Координаты, м		Описание закрепления на местности	Средняя квадратическая погрешность определения координат характерных точек границы части земельного участка, м
	X	Y		
1	2	3	4	5
323	428248.81	1305956.11	данные отсутствуют	0.3
324	428252.91	1305959.04	данные отсутствуют	0.3
325	428251.34	1305961.35	данные отсутствуют	0.3
326	428240.29	1305953.6	данные отсутствуют	0.3
327	428242.02	1305951.11	данные отсутствуют	0.3
328	428246.46	1305954.23	данные отсутствуют	0.3
329	428244.72	1305956.73	данные отсутствуют	0.3
330	428233.35	1305948.96	данные отсутствуют	0.3
331	428235.03	1305946.4	данные отсутствуют	0.3
332	428239.61	1305949.31	данные отсутствуют	0.3
333	428237.92	1305951.85	данные отсутствуют	0.3
334	428217.85	1305938.15	данные отсутствуют	0.3
335	428219.5	1305935.6	данные отсутствуют	0.3
336	428224.97	1305939.06	данные отсутствуют	0.3
337	428223.31	1305941.6	данные отсутствуют	0.3
338	428225.58	1305943.14	данные отсутствуют	0.3
339	428227.4	1305940.64	данные отсутствуют	0.3

Государственный регистратор		ФГИС ЕГРН
полное наименование должности	подпись	инициалы, фамилия

М.П.

Выписка из Единого государственного реестра недвижимости об объекте недвижимости  
**Сведения о частях земельного участка**

<b>Земельный участок</b>			
(вид объекта недвижимости)			
Лист № ___ Раздела <b>4.2</b>	Всего листов раздела <b>4.2</b> : ___	Всего разделов: ___	Всего листов выписки: ___
<b>29.06.2019 № 99/2019/269975739</b>			
Кадастровый номер:		<b>23:40:0407009:31</b>	

Номер точки	Координаты, м		Описание закрепления на местности	Средняя квадратическая погрешность определения координат характерных точек границы части земельного участка, м
	X	Y		
1	2	3	4	5
340	428232.62	1305944.54	данные отсутствуют	0.3
341	428230.94	1305946.89	данные отсутствуют	0.3
342	428209.22	1305933.26	данные отсутствуют	0.3
343	428211.06	1305930.26	данные отсутствуют	0.3
344	428216.94	1305933.97	данные отсутствуют	0.3
345	428215.08	1305937	данные отсутствуют	0.3
346	428201.7	1305927.53	данные отсутствуют	0.3
347	428203.21	1305925.15	данные отсутствуют	0.3
348	428208.64	1305928.65	данные отсутствуют	0.3
349	428207.13	1305930.99	данные отсутствуют	0.3
350	428193.93	1305922.38	данные отсутствуют	0.3
351	428195.48	1305919.96	данные отсутствуют	0.3
352	428200.91	1305923.51	данные отсутствуют	0.3
353	428199.36	1305925.9	данные отсутствуют	0.3
354	428186.36	1305917.53	данные отсутствуют	0.3
355	428188.09	1305914.94	данные отсутствуют	0.3
356	428193.14	1305918.42	данные отсутствуют	0.3

Государственный регистратор		ФГИС ЕГРН
полное наименование должности	подпись	инициалы, фамилия

М.П.

Выписка из Единого государственного реестра недвижимости об объекте недвижимости  
**Сведения о частях земельного участка**

<b>Земельный участок</b>			
(вид объекта недвижимости)			
Лист № ___ Раздела <b>4.2</b>	Всего листов раздела <b>4.2</b> : ___	Всего разделов: ___	Всего листов выписки: ___
<b>29.06.2019 № 99/2019/269975739</b>			
Кадастровый номер:		<b>23:40:0407009:31</b>	

Номер точки	Координаты, м		Описание закрепления на местности	Средняя квадратическая погрешность определения координат характерных точек границы части земельного участка, м
	X	Y		
1	2	3	4	5
357	428191.38	1305921.05	данные отсутствуют	0.3
358	428184.68	1305916.44	данные отсутствуют	0.3
359	428180.78	1305913.82	данные отсутствуют	0.3
360	428182.56	1305911.22	данные отсутствуют	0.3
361	428186.35	1305913.88	данные отсутствуют	0.3
362	428285.97	1305947.02	данные отсутствуют	0.3
363	428287.93	1305944.55	данные отсутствуют	0.3
364	428292.72	1305948.31	данные отсутствуют	0.3
365	428290.74	1305950.65	данные отсутствуют	0.3
366	428278.33	1305941.52	данные отсутствуют	0.3
367	428280	1305938.97	данные отсутствуют	0.3
368	428286.38	1305943.31	данные отсутствуют	0.3
369	428284.66	1305945.78	данные отсутствуют	0.3
370	428280.09	1305905.4	данные отсутствуют	0.3
371	428283.59	1305910.59	данные отсутствуют	0.3
372	428280.6	1305912.56	данные отсутствуют	0.3
373	428277.21	1305907.4	данные отсутствуют	0.3

Государственный регистратор		ФГИС ЕГРН
полное наименование должности	подпись	инициалы, фамилия

М.П.

Выписка из Единого государственного реестра недвижимости об объекте недвижимости  
**Сведения о частях земельного участка**

<b>Земельный участок</b>			
(вид объекта недвижимости)			
Лист № ___ Раздела <b>4.2</b>	Всего листов раздела <b>4.2</b> : ___	Всего разделов: ___	Всего листов выписки: ___
<b>29.06.2019 № 99/2019/269975739</b>			
Кадастровый номер:		<b>23:40:0407009:31</b>	

Номер точки	Координаты, м		Описание закрепления на местности	Средняя квадратическая погрешность определения координат характерных точек границы части земельного участка, м
	X	Y		
1	2	3	4	5
374	428228.71	1305874.1	данные отсутствуют	0.3
375	428237.99	1305868.96	данные отсутствуют	0.3
376	428240.91	1305874.33	данные отсутствуют	0.3
377	428231.71	1305879.59	данные отсутствуют	0.3
378	428235.07	1305865.56	данные отсутствуют	0.3
379	428233.05	1305867.39	данные отсутствуют	0.3
380	428229.96	1305864.1	данные отсутствуют	0.3
381	428232.01	1305862.24	данные отсутствуют	0.3
382	428307.83	1305863.93	данные отсутствуют	0.3
383	428309.8	1305861.59	данные отсутствуют	0.3
384	428314.37	1305865.45	данные отсутствуют	0.3
385	428312.41	1305867.75	данные отсутствуют	0.3
386	428295.92	1305852.05	данные отсутствуют	0.3
387	428298.12	1305850	данные отсутствуют	0.3
388	428302.66	1305854.91	данные отсутствуют	0.3
389	428300.44	1305857	данные отсутствуют	0.3
390	428278.12	1305863.05	данные отсутствуют	0.3

Государственный регистратор		ФГИС ЕГРН
полное наименование должности	подпись	инициалы, фамилия

М.П.

Выписка из Единого государственного реестра недвижимости об объекте недвижимости  
**Сведения о частях земельного участка**

<b>Земельный участок</b>			
(вид объекта недвижимости)			
Лист № ___ Раздела <b>4.2</b>	Всего листов раздела <b>4.2</b> : ___	Всего разделов: ___	Всего листов выписки: ___
<b>29.06.2019 № 99/2019/269975739</b>			
Кадастровый номер:		<b>23:40:0407009:31</b>	

Номер точки	Координаты, м		Описание закрепления на местности	Средняя квадратическая погрешность определения координат характерных точек границы части земельного участка, м
	X	Y		
1	2	3	4	5
391	428275.26	1305866.2	данные отсутствуют	0.3
392	428271.27	1305862.52	данные отсутствуют	0.3
393	428273.97	1305859.32	данные отсутствуют	0.3
394	428235.1	1305854.32	данные отсутствуют	0.3
395	428237.1	1305852.43	данные отсутствуют	0.3
396	428241.42	1305856.57	данные отсутствуют	0.3
397	428239.52	1305858.46	данные отсутствуют	0.3
398	428262.68	1305850.12	данные отсутствуют	0.3
399	428264.38	1305847.89	данные отсутствуют	0.3
400	428270.68	1305852.74	данные отсутствуют	0.3
401	428268.9	1305854.9	данные отсутствуют	0.3

Государственный регистратор		ФГИС ЕГРН
полное наименование должности	подпись	инициалы, фамилия

М.П.

Выписка из Единого государственного реестра недвижимости об объекте недвижимости  
Сведения о частях земельного участка

<b>Земельный участок</b>				
(вид объекта недвижимости)				
Лист № ____ Раздела <b>4.2</b>		Всего листов раздела <b>4.2</b> : ____		Всего разделов: ____
Всего листов выписки: ____				
<b>29.06.2019 № 99/2019/269975739</b>				
Кадастровый номер:			<b>23:40:0407009:31</b>	
Сведения о характерных точках границы части (частей) земельного участка				
Учетный номер части: 54				
Система координат: МСК 23, зона 1				
Зона №				
Номер точки	Координаты, м		Описание закрепления на местности	Средняя квадратическая погрешность определения координат характерных точек границы части земельного участка, м
	X	Y		
1	2	3	4	5
18	428270.18	1305928.09	данные отсутствуют	0.3
19	428278.52	1305933.91	данные отсутствуют	0.3
20	428274.2	1305940.15	данные отсутствуют	0.3
21	428265.81	1305934.39	данные отсутствуют	0.3
22	428402	1305962.18	данные отсутствуют	0.3
23	428399.77	1305964.35	данные отсутствуют	0.3
24	428397.55	1305962.06	данные отсутствуют	0.3
25	428399.77	1305959.87	данные отсутствуют	0.3
26	428392.83	1305985.84	данные отсутствуют	0.3
27	428390.1	1305984.67	данные отсутствуют	0.3
28	428396.01	1305970.83	данные отсутствуют	0.3
29	428398.77	1305971.99	данные отсутствуют	0.3
30	428379.22	1305989.88	данные отсутствуют	0.3
31	428377.08	1305992	данные отсутствуют	0.3
32	428374.19	1305988.99	данные отсутствуют	0.3
33	428376.42	1305986.89	данные отсутствуют	0.3
Государственный регистратор			ФГИС ЕГРН	
полное наименование должности			подпись	
			инициалы, фамилия	

М.П.



Выписка из Единого государственного реестра недвижимости об объекте недвижимости  
**Сведения о частях земельного участка**

<b>Земельный участок</b>			
(вид объекта недвижимости)			
Лист № ___ Раздела <b>4.2</b>	Всего листов раздела <b>4.2</b> : ___	Всего разделов: ___	Всего листов выписки: ___
<b>29.06.2019 № 99/2019/269975739</b>			
Кадастровый номер:		<b>23:40:0407009:31</b>	

Номер точки	Координаты, м		Описание закрепления на местности	Средняя квадратическая погрешность определения координат характерных точек границы части земельного участка, м
	X	Y		
1	2	3	4	5
34	428373.66	1306003.93	данные отсутствуют	0.3
35	428370	1306007.65	данные отсутствуют	0.3
36	428367.68	1306005.4	данные отсутствуют	0.3
37	428371.32	1306001.6	данные отсутствуют	0.3
38	428368.61	1306009.95	данные отсутствуют	0.3
39	428360.35	1306018.13	данные отсутствуют	0.3
40	428357.52	1306015.45	данные отсутствуют	0.3
41	428365.82	1306007.18	данные отсутствуют	0.3
42	428358.15	1306020.05	данные отсутствуют	0.3
43	428353.77	1306024.34	данные отсутствуют	0.3
44	428351.12	1306021.58	данные отсутствуют	0.3
45	428355.4	1306017.32	данные отсутствуют	0.3
46	428351.63	1306026.35	данные отсутствуют	0.3
47	428347.19	1306030.47	данные отсутствуют	0.3
48	428344.61	1306027.85	данные отсутствуют	0.3
49	428348.93	1306023.69	данные отсутствуют	0.3
50	428340.39	1306036.94	данные отсутствуют	0.3

Государственный регистратор		ФГИС ЕГРН
полное наименование должности	подпись	инициалы, фамилия

М.П.

Выписка из Единого государственного реестра недвижимости об объекте недвижимости  
**Сведения о частях земельного участка**

<b>Земельный участок</b>			
(вид объекта недвижимости)			
Лист № ___ Раздела <b>4.2</b>	Всего листов раздела <b>4.2</b> : ___	Всего разделов: ___	Всего листов выписки: ___
<b>29.06.2019 № 99/2019/269975739</b>			
Кадастровый номер:		<b>23:40:0407009:31</b>	

Номер точки	Координаты, м		Описание закрепления на местности	Средняя квадратическая погрешность определения координат характерных точек границы части земельного участка, м
	X	Y		
1	2	3	4	5
51	428337.96	1306034.18	данные отсутствуют	0.3
52	428342.36	1306029.95	данные отсутствуют	0.3
53	428344.84	1306032.58	данные отсутствуют	0.3
54	428370.13	1305971.52	данные отсутствуют	0.3
55	428377.37	1305978.5	данные отсутствуют	0.3
56	428374.98	1305980.85	данные отсутствуют	0.3
57	428367.81	1305973.93	данные отсутствуют	0.3
58	428353.94	1305991.52	данные отсутствуют	0.3
59	428352.29	1305989.61	данные отсутствуют	0.3
60	428356.39	1305986.04	данные отсутствуют	0.3
61	428358.01	1305987.9	данные отсутствуют	0.3
62	428349.93	1305996.49	данные отсутствуют	0.3
63	428348.24	1305994.81	данные отсутствуют	0.3
64	428352.33	1305991.1	данные отсутствуют	0.3
65	428354	1305992.89	данные отсутствуют	0.3
66	428340.41	1306010.75	данные отсутствуют	0.3
67	428337.83	1306008.32	данные отсутствуют	0.3

Государственный регистратор		ФГИС ЕГРН
полное наименование должности	подпись	инициалы, фамилия

М.П.

Выписка из Единого государственного реестра недвижимости об объекте недвижимости  
**Сведения о частях земельного участка**

<b>Земельный участок</b>			
(вид объекта недвижимости)			
Лист № ___ Раздела <b>4.2</b>	Всего листов раздела <b>4.2</b> : ___	Всего разделов: ___	Всего листов выписки: ___
<b>29.06.2019 № 99/2019/269975739</b>			
Кадастровый номер:		<b>23:40:0407009:31</b>	

Номер точки	Координаты, м		Описание закрепления на местности	Средняя квадратическая погрешность определения координат характерных точек границы части земельного участка, м
	X	Y		
1	2	3	4	5
68	428342.18	1306003.64	данные отсутствуют	0.3
69	428344.8	1306006.35	данные отсутствуют	0.3
70	428327.46	1306025.99	данные отсутствуют	0.3
71	428324.05	1306022.84	данные отсутствуют	0.3
72	428330.96	1306015.63	данные отсутствуют	0.3
73	428334.37	1306018.74	данные отсутствуют	0.3
74	428324.95	1306033.49	данные отсутствуют	0.3
75	428326.94	1306030.37	данные отсутствуют	0.3
76	428332.08	1306033.89	данные отсутствуют	0.3
77	428330.06	1306037.07	данные отсутствуют	0.3
78	428318.21	1306029.01	данные отсутствуют	0.3
79	428320.23	1306025.96	данные отсутствуют	0.3
80	428325.36	1306029.41	данные отсутствуют	0.3
81	428323.37	1306032.43	данные отсутствуют	0.3
82	428363.87	1305970.48	данные отсутствуют	0.3
83	428366.18	1305968.35	данные отсутствуют	0.3
84	428368.91	1305971.33	данные отсутствуют	0.3

Государственный регистратор		ФГИС ЕГРН
полное наименование должности	подпись	инициалы, фамилия

М.П.

Выписка из Единого государственного реестра недвижимости об объекте недвижимости  
**Сведения о частях земельного участка**

<b>Земельный участок</b>			
(вид объекта недвижимости)			
Лист № ___ Раздела <b>4.2</b>	Всего листов раздела <b>4.2</b> : ___	Всего разделов: ___	Всего листов выписки: ___
<b>29.06.2019 № 99/2019/269975739</b>			
Кадастровый номер:		<b>23:40:0407009:31</b>	

Номер точки	Координаты, м		Описание закрепления на местности	Средняя квадратическая погрешность определения координат характерных точек границы части земельного участка, м
	X	Y		
1	2	3	4	5
85	428366.58	1305973.47	данные отсутствуют	0.3
86	428360.81	1305973.25	данные отсутствуют	0.3
87	428363.21	1305971.21	данные отсутствуют	0.3
88	428365.85	1305974.3	данные отсутствуют	0.3
89	428363.49	1305976.33	данные отсутствуют	0.3
90	428360.46	1305978.95	данные отсутствуют	0.3
91	428357.79	1305975.88	данные отсутствуют	0.3
92	428360.15	1305973.8	данные отсутствуют	0.3
93	428362.74	1305976.86	данные отсутствуют	0.3
94	428356.07	1305983.45	данные отсутствуют	0.3
95	428353.84	1305980.9	данные отсутствуют	0.3
96	428357.96	1305977.26	данные отсутствуют	0.3
97	428360.25	1305979.77	данные отсутствуют	0.3
98	428345.15	1305993.04	данные отсутствуют	0.3
99	428343.08	1305990.72	данные отсутствуют	0.3
100	428348.49	1305985.88	данные отсутствуют	0.3
101	428350.58	1305988.24	данные отсутствуют	0.3

Государственный регистратор		ФГИС ЕГРН
полное наименование должности	подпись	инициалы, фамилия

М.П.

Выписка из Единого государственного реестра недвижимости об объекте недвижимости  
**Сведения о частях земельного участка**

<b>Земельный участок</b>			
(вид объекта недвижимости)			
Лист № ___ Раздела <b>4.2</b>	Всего листов раздела <b>4.2</b> : ___	Всего разделов: ___	Всего листов выписки: ___
<b>29.06.2019 № 99/2019/269975739</b>			
Кадастровый номер:		<b>23:40:0407009:31</b>	

Номер точки	Координаты, м		Описание закрепления на местности	Средняя квадратическая погрешность определения координат характерных точек границы части земельного участка, м
	X	Y		
1	2	3	4	5
102	428334.54	1306002.11	данные отсутствуют	0.3
103	428332.5	1305999.74	данные отсутствуют	0.3
104	428338.02	1305994.97	данные отсутствуют	0.3
105	428340.02	1305997.26	данные отсутствуют	0.3
106	428318.45	1306016.35	данные отсутствуют	0.3
107	428316.45	1306013.96	данные отсутствуют	0.3
108	428321.79	1306009.15	данные отсутствуют	0.3
109	428323.86	1306011.49	данные отсутствуют	0.3
110	428307	1306022.16	данные отсутствуют	0.3
111	428312.42	1306017.41	данные отсутствуют	0.3
112	428314.53	1306019.72	данные отсутствуют	0.3
113	428309.02	1306024.44	данные отсутствуют	0.3
114	428375.41	1305941.91	данные отсутствуют	0.3
115	428368.44	1305949.16	данные отсутствуют	0.3
116	428366.14	1305946.8	данные отсутствуют	0.3
117	428372.99	1305939.65	данные отсутствуют	0.3
118	428362.3	1305933.62	данные отсутствуют	0.3

Государственный регистратор		ФГИС ЕГРН
полное наименование должности	подпись	инициалы, фамилия

М.П.

Выписка из Единого государственного реестра недвижимости об объекте недвижимости  
**Сведения о частях земельного участка**

<b>Земельный участок</b>			
(вид объекта недвижимости)			
Лист № ____ Раздела <b>4.2</b>	Всего листов раздела <b>4.2</b> : ____	Всего разделов: ____	Всего листов выписки: ____
<b>29.06.2019 № 99/2019/269975739</b>			
Кадастровый номер:		<b>23:40:0407009:31</b>	

Номер точки	Координаты, м		Описание закрепления на местности	Средняя квадратическая погрешность определения координат характерных точек границы части земельного участка, м
	X	Y		
1	2	3	4	5
119	428369.29	1305927.65	данные отсутствуют	0.3
120	428371.31	1305930.23	данные отсутствуют	0.3
121	428364.27	1305936.06	данные отсутствуют	0.3
122	428360.12	1305931.1	данные отсутствуют	0.3
123	428358.35	1305928.87	данные отсутствуют	0.3
124	428361.89	1305925.89	данные отсутствуют	0.3
125	428363.7	1305928.08	данные отсутствуют	0.3
126	428365.09	1305951.87	данные отсутствуют	0.3
127	428359.57	1305957.62	данные отсутствуют	0.3
128	428356.55	1305954.82	данные отсутствуют	0.3
129	428362.15	1305949.02	данные отсутствуют	0.3
130	428356.85	1305965.48	данные отсутствуют	0.3
131	428354.8	1305967.16	данные отсутствуют	0.3
132	428353.45	1305965.41	данные отсутствуют	0.3
133	428355.22	1305963.77	данные отсутствуют	0.3
134	428353.67	1305967.3	данные отсутствуют	0.3
135	428346.69	1305973.03	данные отсутствуют	0.3

Государственный регистратор		ФГИС ЕГРН
полное наименование должности	подпись	инициалы, фамилия

М.П.

Выписка из Единого государственного реестра недвижимости об объекте недвижимости  
**Сведения о частях земельного участка**

<b>Земельный участок</b>			
(вид объекта недвижимости)			
Лист № ____ Раздела <b>4.2</b>	Всего листов раздела <b>4.2</b> : ____	Всего разделов: ____	Всего листов выписки: ____
<b>29.06.2019 № 99/2019/269975739</b>			
Кадастровый номер:		<b>23:40:0407009:31</b>	

Номер точки	Координаты, м		Описание закрепления на местности	Средняя квадратическая погрешность определения координат характерных точек границы части земельного участка, м
	X	Y		
1	2	3	4	5
136	428344.84	1305970.71	данные отсутствуют	0.3
137	428351.79	1305965.04	данные отсутствуют	0.3
138	428345.47	1305973.82	данные отсутствуют	0.3
139	428341.84	1305976.87	данные отсутствуют	0.3
140	428340.01	1305974.55	данные отсутствуют	0.3
141	428343.69	1305971.55	данные отсутствуют	0.3
142	428341.69	1305979.19	данные отсутствуют	0.3
143	428339.49	1305981.08	данные отсутствуют	0.3
144	428336.37	1305977.5	данные отсутствуют	0.3
145	428338.66	1305975.67	данные отсутствуют	0.3
146	428331.48	1305978.28	данные отсутствуют	0.3
147	428335.52	1305982.8	данные отсутствуют	0.3
148	428330.71	1305986.99	данные отсутствуют	0.3
149	428326.7	1305982.44	данные отсутствуют	0.3
150	428312	1306003.15	данные отсутствуют	0.3
151	428307.99	1305998.55	данные отсутствуют	0.3
152	428312.86	1305994.44	данные отсутствуют	0.3

Государственный регистратор		ФГИС ЕГРН
полное наименование должности	подпись	инициалы, фамилия

М.П.

Выписка из Единого государственного реестра недвижимости об объекте недвижимости  
**Сведения о частях земельного участка**

<b>Земельный участок</b>			
(вид объекта недвижимости)			
Лист № ___ Раздела <b>4.2</b>	Всего листов раздела <b>4.2</b> : ___	Всего разделов: ___	Всего листов выписки: ___
<b>29.06.2019 № 99/2019/269975739</b>			
Кадастровый номер:		<b>23:40:0407009:31</b>	

Номер точки	Координаты, м		Описание закрепления на местности	Средняя квадратическая погрешность определения координат характерных точек границы части земельного участка, м
	X	Y		
1	2	3	4	5
153	428316.77	1305999	данные отсутствуют	0.3
154	428309.1	1306005.76	данные отсутствуют	0.3
155	428304.35	1306009.72	данные отсутствуют	0.3
156	428300.92	1306005.52	данные отсутствуют	0.3
157	428305.72	1306001.62	данные отсутствуют	0.3
158	428297.56	1306016.59	данные отсутствуют	0.3
159	428300.06	1306014.11	данные отсутствуют	0.3
160	428305.02	1306019.12	данные отсутствуют	0.3
161	428302.38	1306021.65	данные отсутствуют	0.3
162	428299.15	1306012.85	данные отсутствуют	0.3
163	428296.51	1306015.43	данные отсутствуют	0.3
164	428291.74	1306010.13	данные отсутствуют	0.3
165	428294.28	1306007.74	данные отсутствуют	0.3
166	428294.95	1305999.57	данные отсутствуют	0.3
167	428299.02	1306005.95	данные отсутствуют	0.3
168	428296.49	1306007.63	данные отсутствуют	0.3
169	428292.44	1306001.29	данные отсутствуют	0.3

Государственный регистратор		ФГИС ЕГРН
полное наименование должности	подпись	инициалы, фамилия

М.П.



Выписка из Единого государственного реестра недвижимости об объекте недвижимости  
**Сведения о частях земельного участка**

<b>Земельный участок</b>			
(вид объекта недвижимости)			
Лист № ___ Раздела <b>4.2</b>	Всего листов раздела <b>4.2</b> : ___	Всего разделов: ___	Всего листов выписки: ___
<b>29.06.2019 № 99/2019/269975739</b>			
Кадастровый номер:		<b>23:40:0407009:31</b>	

Номер точки	Координаты, м		Описание закрепления на местности	Средняя квадратическая погрешность определения координат характерных точек границы части земельного участка, м
	X	Y		
1	2	3	4	5
170	428283	1306000.72	данные отсутствуют	0.3
171	428284.99	1305998.94	данные отсутствуют	0.3
172	428289.91	1306005.19	данные отсутствуют	0.3
173	428287.88	1306006.97	данные отсутствуют	0.3
174	428334.06	1306017.48	данные отсутствуют	0.3
175	428331.46	1306015.03	данные отсутствуют	0.3
176	428335.74	1306010.53	данные отсутствуют	0.3
177	428338.27	1306012.94	данные отсутствуют	0.3
178	428325.51	1305991.5	данные отсутствуют	0.3
179	428320.69	1305995.66	данные отсутствуют	0.3
180	428316.7	1305991.08	данные отсутствуют	0.3
181	428321.51	1305986.93	данные отсутствуют	0.3
182	428337.31	1305969.87	данные отсутствуют	0.3
183	428329.66	1305961.89	данные отсутствуют	0.3
184	428331.94	1305959.72	данные отсутствуют	0.3
185	428339.58	1305967.73	данные отсутствуют	0.3
186	428335.05	1305972.27	данные отсутствуют	0.3

Государственный регистратор		ФГИС ЕГРН
полное наименование должности	подпись	инициалы, фамилия

М.П.

Выписка из Единого государственного реестра недвижимости об объекте недвижимости  
**Сведения о частях земельного участка**

<b>Земельный участок</b>			
(вид объекта недвижимости)			
Лист № ___ Раздела <b>4.2</b>	Всего листов раздела <b>4.2</b> : ___	Всего разделов: ___	Всего листов выписки: ___
<b>29.06.2019 № 99/2019/269975739</b>			
Кадастровый номер:		<b>23:40:0407009:31</b>	

Номер точки	Координаты, м		Описание закрепления на местности	Средняя квадратическая погрешность определения координат характерных точек границы части земельного участка, м
	X	Y		
1	2	3	4	5
187	428332.98	1305974.04	данные отсутствуют	0.3
188	428329.02	1305969.48	данные отсутствуют	0.3
189	428331.1	1305967.79	данные отсутствуют	0.3
190	428327.46	1305975.96	данные отсутствуют	0.3
191	428323.41	1305971.56	данные отсутствуют	0.3
192	428325.47	1305969.64	данные отсутствуют	0.3
193	428329.52	1305974.12	данные отсутствуют	0.3
194	428326.19	1305977.14	данные отсутствуют	0.3
195	428324.19	1305979.01	данные отсутствуют	0.3
196	428320.1	1305974.62	данные отсутствуют	0.3
197	428322.1	1305972.69	данные отсутствуют	0.3
198	428320.54	1305982.17	данные отсутствуют	0.3
199	428316.35	1305977.96	данные отсутствуют	0.3
200	428318.33	1305975.97	данные отсутствуют	0.3
201	428322.51	1305980.32	данные отсутствуют	0.3
202	428318.47	1305983.81	данные отсутствуют	0.3
203	428316.23	1305985.88	данные отсутствуют	0.3

Государственный регистратор		ФГИС ЕГРН
полное наименование должности	подпись	инициалы, фамилия

М.П.

Выписка из Единого государственного реестра недвижимости об объекте недвижимости  
**Сведения о частях земельного участка**

<b>Земельный участок</b>			
(вид объекта недвижимости)			
Лист № ___ Раздела <b>4.2</b>	Всего листов раздела <b>4.2</b> : ___	Всего разделов: ___	Всего листов выписки: ___
<b>29.06.2019 № 99/2019/269975739</b>			
Кадастровый номер:		<b>23:40:0407009:31</b>	

Номер точки	Координаты, м		Описание закрепления на местности	Средняя квадратическая погрешность определения координат характерных точек границы части земельного участка, м
	X	Y		
1	2	3	4	5
204	428312.14	1305981.3	данные отсутствуют	0.3
205	428314.44	1305979.25	данные отсутствуют	0.3
206	428327.28	1305963.57	данные отсутствуют	0.3
207	428325.43	1305961.55	данные отсутствуют	0.3
208	428329.93	1305957.54	данные отсутствуют	0.3
209	428331.72	1305959.51	данные отсутствуют	0.3
210	428328.98	1305956.92	данные отсутствуют	0.3
211	428327.48	1305959.7	данные отсутствуют	0.3
212	428317.84	1305954.4	данные отсутствуют	0.3
213	428319.38	1305951.66	данные отсутствуют	0.3
214	428323.18	1305960.98	данные отсутствуют	0.3
215	428315.08	1305968.55	данные отсутствуют	0.3
216	428312.94	1305966.31	данные отсутствуют	0.3
217	428321.03	1305958.8	данные отсутствуют	0.3
218	428310.31	1305962.81	данные отсутствуют	0.3
219	428308.33	1305960.42	данные отсутствуют	0.3
220	428316.85	1305953.51	данные отсутствуют	0.3

Государственный регистратор		ФГИС ЕГРН
полное наименование должности	подпись	инициалы, фамилия

М.П.

Выписка из Единого государственного реестра недвижимости об объекте недвижимости  
**Сведения о частях земельного участка**

<b>Земельный участок</b>			
(вид объекта недвижимости)			
Лист № ___ Раздела <b>4.2</b>	Всего листов раздела <b>4.2</b> : ___	Всего разделов: ___	Всего листов выписки: ___
<b>29.06.2019 № 99/2019/269975739</b>			
Кадастровый номер:		<b>23:40:0407009:31</b>	

Номер точки	Координаты, м		Описание закрепления на местности	Средняя квадратическая погрешность определения координат характерных точек границы части земельного участка, м
	X	Y		
1	2	3	4	5
221	428318.81	1305955.94	данные отсутствуют	0.3
222	428315.76	1305975.19	данные отсутствуют	0.3
223	428311.43	1305979.37	данные отсутствуют	0.3
224	428309.53	1305977.44	данные отсутствуют	0.3
225	428313.91	1305973.24	данные отсутствуют	0.3
226	428312.89	1305973	данные отсутствуют	0.3
227	428310.78	1305975.07	данные отсутствуют	0.3
228	428307.81	1305971.92	данные отсутствуют	0.3
229	428309.92	1305969.88	данные отсутствуют	0.3
230	428305.72	1305979.32	данные отсутствуют	0.3
231	428303.73	1305977.2	данные отсутствуют	0.3
232	428307.21	1305974	данные отсутствуют	0.3
233	428309.17	1305976.1	данные отсутствуют	0.3
234	428300.64	1305985.65	данные отсутствуют	0.3
235	428297.44	1305982.17	данные отсутствуют	0.3
236	428299.58	1305980.22	данные отсутствуют	0.3
237	428302.77	1305983.69	данные отсутствуют	0.3

Государственный регистратор		ФГИС ЕГРН
полное наименование должности	подпись	инициалы, фамилия

М.П.

Выписка из Единого государственного реестра недвижимости об объекте недвижимости  
**Сведения о частях земельного участка**

<b>Земельный участок</b>			
(вид объекта недвижимости)			
Лист № ___ Раздела <b>4.2</b>	Всего листов раздела <b>4.2</b> : ___	Всего разделов: ___	Всего листов выписки: ___
<b>29.06.2019 № 99/2019/269975739</b>			
Кадастровый номер:		<b>23:40:0407009:31</b>	

Номер точки	Координаты, м		Описание закрепления на местности	Средняя квадратическая погрешность определения координат характерных точек границы части земельного участка, м
	X	Y		
1	2	3	4	5
238	428286.17	1305992.98	данные отсутствуют	0.3
239	428288.23	1305991.42	данные отсутствуют	0.3
240	428291.41	1305995.56	данные отсутствуют	0.3
241	428289.37	1305997.16	данные отсутствуют	0.3
242	428301.03	1305966.62	данные отсутствуют	0.3
243	428303.69	1305964.37	данные отсутствуют	0.3
244	428305.31	1305966.23	данные отсутствуют	0.3
245	428302.66	1305968.53	данные отсутствуют	0.3
246	428303.16	1305970.06	данные отсутствуют	0.3
247	428300.71	1305972.13	данные отсутствуют	0.3
248	428298.06	1305969.01	данные отсутствуют	0.3
249	428300.45	1305967.08	данные отсутствуют	0.3
250	428300.18	1305972.54	данные отсутствуют	0.3
251	428297.73	1305974.66	данные отсутствуют	0.3
252	428295.17	1305971.54	данные отсутствуют	0.3
253	428297.52	1305969.52	данные отсутствуют	0.3
254	428294.69	1305971.82	данные отсутствуют	0.3

Государственный регистратор		ФГИС ЕГРН
полное наименование должности	подпись	инициалы, фамилия

М.П.

Выписка из Единого государственного реестра недвижимости об объекте недвижимости  
**Сведения о частях земельного участка**

<b>Земельный участок</b>			
(вид объекта недвижимости)			
Лист № ____ Раздела <b>4.2</b>	Всего листов раздела <b>4.2</b> : ____	Всего разделов: ____	Всего листов выписки: ____
<b>29.06.2019 № 99/2019/269975739</b>			
Кадастровый номер:		<b>23:40:0407009:31</b>	

Номер точки	Координаты, м		Описание закрепления на местности	Средняя квадратическая погрешность определения координат характерных точек границы части земельного участка, м
	X	Y		
1	2	3	4	5
255	428297.31	1305975.02	данные отсутствуют	0.3
256	428294.9	1305977.09	данные отсутствуют	0.3
257	428292.23	1305974	данные отсутствуют	0.3
258	428293.85	1305977.91	данные отсутствуют	0.3
259	428291.36	1305979.82	данные отсутствуют	0.3
260	428288.75	1305976.79	данные отсутствуют	0.3
261	428291.22	1305974.82	данные отсутствуют	0.3
262	428290.74	1305980.43	данные отсутствуют	0.3
263	428288.4	1305982.48	данные отсутствуют	0.3
264	428285.7	1305979.5	данные отсутствуют	0.3
265	428287.98	1305977.51	данные отсутствуют	0.3
266	428296.28	1305987.49	данные отсутствуют	0.3
267	428294.17	1305989.54	данные отсутствуют	0.3
268	428291.02	1305986.04	данные отсутствуют	0.3
269	428293.14	1305984.05	данные отсутствуют	0.3
270	428351.39	1305987.62	данные отсутствуют	0.3
271	428349.11	1305985.1	данные отсутствуют	0.3

Государственный регистратор		ФГИС ЕГРН
полное наименование должности	подпись	инициалы, фамилия

М.П.

Выписка из Единого государственного реестра недвижимости об объекте недвижимости  
**Сведения о частях земельного участка**

<b>Земельный участок</b>			
(вид объекта недвижимости)			
Лист № ____ Раздела <b>4.2</b>	Всего листов раздела <b>4.2</b> : ____	Всего разделов: ____	Всего листов выписки: ____
<b>29.06.2019 № 99/2019/269975739</b>			
Кадастровый номер:		<b>23:40:0407009:31</b>	

Номер точки	Координаты, м		Описание закрепления на местности	Средняя квадратическая погрешность определения координат характерных точек границы части земельного участка, м
	X	Y		
1	2	3	4	5
272	428353.21	1305981.48	данные отсутствуют	0.3
273	428355.42	1305984.06	данные отсутствуют	0.3
274	428332.92	1305942.03	данные отсутствуют	0.3
275	428334.6	1305939.6	данные отсутствуют	0.3
276	428340.63	1305943.76	данные отсутствуют	0.3
277	428338.86	1305946.2	данные отсутствуют	0.3
278	428325.55	1305937.04	данные отсутствуют	0.3
279	428327.22	1305934.59	данные отсутствуют	0.3
280	428333.15	1305938.76	данные отсутствуют	0.3
281	428331.48	1305941.15	данные отсутствуют	0.3
282	428317.87	1305931.74	данные отсутствуют	0.3
283	428319.54	1305929.33	данные отсутствуют	0.3
284	428325.5	1305933.46	данные отсутствуют	0.3
285	428323.86	1305935.89	данные отсутствуют	0.3
286	428310.52	1305926.62	данные отсутствуют	0.3
287	428312.13	1305924.19	данные отсутствуют	0.3
288	428318.22	1305928.34	данные отсутствуют	0.3

Государственный регистратор		ФГИС ЕГРН
полное наименование должности	подпись	инициалы, фамилия

М.П.

Выписка из Единого государственного реестра недвижимости об объекте недвижимости  
**Сведения о частях земельного участка**

<b>Земельный участок</b>			
(вид объекта недвижимости)			
Лист № ___ Раздела <b>4.2</b>	Всего листов раздела <b>4.2</b> : ___	Всего разделов: ___	Всего листов выписки: ___
<b>29.06.2019 № 99/2019/269975739</b>			
Кадастровый номер:		<b>23:40:0407009:31</b>	

Номер точки	Координаты, м		Описание закрепления на местности	Средняя квадратическая погрешность определения координат характерных точек границы части земельного участка, м
	X	Y		
1	2	3	4	5
289	428316.55	1305930.84	данные отсутствуют	0.3
290	428303.28	1305921.45	данные отсутствуют	0.3
291	428305	1305919.01	данные отсутствуют	0.3
292	428310.94	1305923.36	данные отсутствуют	0.3
293	428309.22	1305925.7	данные отсутствуют	0.3
294	428295.26	1305959.78	данные отсутствуют	0.3
295	428297.83	1305957.53	данные отсутствуют	0.3
296	428302.49	1305962.89	данные отсутствуют	0.3
297	428299.9	1305965.16	данные отсутствуют	0.3
298	428296.78	1305967.99	данные отсутствуют	0.3
299	428292.16	1305962.61	данные отсутствуют	0.3
300	428294.62	1305960.44	данные отсутствуют	0.3
301	428299.23	1305965.79	данные отсутствуют	0.3
302	428286.62	1305975.78	данные отсутствуют	0.3
303	428282.34	1305970.07	данные отсутствуют	0.3
304	428284.92	1305968.16	данные отсутствуют	0.3
305	428289.12	1305973.94	данные отсутствуют	0.3

Государственный регистратор		ФГИС ЕГРН
полное наименование должности	подпись	инициалы, фамилия

М.П.



Выписка из Единого государственного реестра недвижимости об объекте недвижимости  
**Сведения о частях земельного участка**

<b>Земельный участок</b>			
(вид объекта недвижимости)			
Лист № ____ Раздела <b>4.2</b>	Всего листов раздела <b>4.2</b> : ____	Всего разделов: ____	Всего листов выписки: ____
<b>29.06.2019 № 99/2019/269975739</b>			
Кадастровый номер:		<b>23:40:0407009:31</b>	

Номер точки	Координаты, м		Описание закрепления на местности	Средняя квадратическая погрешность определения координат характерных точек границы части земельного участка, м
	X	Y		
1	2	3	4	5
306	428276.49	1305981.66	данные отсутствуют	0.3
307	428278.69	1305979.85	данные отсутствуют	0.3
308	428282.62	1305984.43	данные отсутствуют	0.3
309	428280.32	1305986.44	данные отсутствуют	0.3
310	428270.31	1305974.39	данные отсутствуют	0.3
311	428272.56	1305972.55	данные отсутствуют	0.3
312	428276.34	1305977.15	данные отсутствуют	0.3
313	428274.08	1305979.05	данные отсутствуют	0.3
314	428261.39	1305968.78	данные отсутствуют	0.3
315	428262.87	1305966.53	данные отсутствуют	0.3
316	428268.95	1305970.61	данные отсутствуют	0.3
317	428267.4	1305973	данные отсутствуют	0.3
318	428254.05	1305963.55	данные отсутствуют	0.3
319	428255.73	1305961.21	данные отсутствуют	0.3
320	428259.83	1305964.2	данные отсутствуют	0.3
321	428258.23	1305966.48	данные отсутствуют	0.3
322	428247.15	1305958.47	данные отсутствуют	0.3

Государственный регистратор		ФГИС ЕГРН
полное наименование должности	подпись	инициалы, фамилия

М.П.

Выписка из Единого государственного реестра недвижимости об объекте недвижимости  
**Сведения о частях земельного участка**

<b>Земельный участок</b>			
(вид объекта недвижимости)			
Лист № ____ Раздела <b>4.2</b>	Всего листов раздела <b>4.2</b> : ____	Всего разделов: ____	Всего листов выписки: ____
<b>29.06.2019 № 99/2019/269975739</b>			
Кадастровый номер:		<b>23:40:0407009:31</b>	

Номер точки	Координаты, м		Описание закрепления на местности	Средняя квадратическая погрешность определения координат характерных точек границы части земельного участка, м
	X	Y		
1	2	3	4	5
323	428248.81	1305956.11	данные отсутствуют	0.3
324	428252.91	1305959.04	данные отсутствуют	0.3
325	428251.34	1305961.35	данные отсутствуют	0.3
326	428240.29	1305953.6	данные отсутствуют	0.3
327	428242.02	1305951.11	данные отсутствуют	0.3
328	428246.46	1305954.23	данные отсутствуют	0.3
329	428244.72	1305956.73	данные отсутствуют	0.3
330	428233.35	1305948.96	данные отсутствуют	0.3
331	428235.03	1305946.4	данные отсутствуют	0.3
332	428239.61	1305949.31	данные отсутствуют	0.3
333	428237.92	1305951.85	данные отсутствуют	0.3
334	428217.85	1305938.15	данные отсутствуют	0.3
335	428219.5	1305935.6	данные отсутствуют	0.3
336	428224.97	1305939.06	данные отсутствуют	0.3
337	428223.31	1305941.6	данные отсутствуют	0.3
338	428225.58	1305943.14	данные отсутствуют	0.3
339	428227.4	1305940.64	данные отсутствуют	0.3

Государственный регистратор		ФГИС ЕГРН
полное наименование должности	подпись	инициалы, фамилия

М.П.

Выписка из Единого государственного реестра недвижимости об объекте недвижимости  
**Сведения о частях земельного участка**

<b>Земельный участок</b>			
(вид объекта недвижимости)			
Лист № ___ Раздела <b>4.2</b>	Всего листов раздела <b>4.2</b> : ___	Всего разделов: ___	Всего листов выписки: ___
<b>29.06.2019 № 99/2019/269975739</b>			
Кадастровый номер:		<b>23:40:0407009:31</b>	

Номер точки	Координаты, м		Описание закрепления на местности	Средняя квадратическая погрешность определения координат характерных точек границы части земельного участка, м
	X	Y		
1	2	3	4	5
340	428232.62	1305944.54	данные отсутствуют	0.3
341	428230.94	1305946.89	данные отсутствуют	0.3
342	428209.22	1305933.26	данные отсутствуют	0.3
343	428211.06	1305930.26	данные отсутствуют	0.3
344	428216.94	1305933.97	данные отсутствуют	0.3
345	428215.08	1305937	данные отсутствуют	0.3
346	428201.7	1305927.53	данные отсутствуют	0.3
347	428203.21	1305925.15	данные отсутствуют	0.3
348	428208.64	1305928.65	данные отсутствуют	0.3
349	428207.13	1305930.99	данные отсутствуют	0.3
350	428193.93	1305922.38	данные отсутствуют	0.3
351	428195.48	1305919.96	данные отсутствуют	0.3
352	428200.91	1305923.51	данные отсутствуют	0.3
353	428199.36	1305925.9	данные отсутствуют	0.3
354	428186.36	1305917.53	данные отсутствуют	0.3
355	428188.09	1305914.94	данные отсутствуют	0.3
356	428193.14	1305918.42	данные отсутствуют	0.3

Государственный регистратор		ФГИС ЕГРН
полное наименование должности	подпись	инициалы, фамилия

М.П.

Выписка из Единого государственного реестра недвижимости об объекте недвижимости  
**Сведения о частях земельного участка**

<b>Земельный участок</b>			
(вид объекта недвижимости)			
Лист № ___ Раздела <b>4.2</b>	Всего листов раздела <b>4.2</b> : ___	Всего разделов: ___	Всего листов выписки: ___
<b>29.06.2019 № 99/2019/269975739</b>			
Кадастровый номер:		<b>23:40:0407009:31</b>	

Номер точки	Координаты, м		Описание закрепления на местности	Средняя квадратическая погрешность определения координат характерных точек границы части земельного участка, м
	X	Y		
1	2	3	4	5
357	428191.38	1305921.05	данные отсутствуют	0.3
358	428184.68	1305916.44	данные отсутствуют	0.3
359	428180.78	1305913.82	данные отсутствуют	0.3
360	428182.56	1305911.22	данные отсутствуют	0.3
361	428186.35	1305913.88	данные отсутствуют	0.3
362	428285.97	1305947.02	данные отсутствуют	0.3
363	428287.93	1305944.55	данные отсутствуют	0.3
364	428292.72	1305948.31	данные отсутствуют	0.3
365	428290.74	1305950.65	данные отсутствуют	0.3
366	428278.33	1305941.52	данные отсутствуют	0.3
367	428280	1305938.97	данные отсутствуют	0.3
368	428286.38	1305943.31	данные отсутствуют	0.3
369	428284.66	1305945.78	данные отсутствуют	0.3
370	428280.09	1305905.4	данные отсутствуют	0.3
371	428283.59	1305910.59	данные отсутствуют	0.3
372	428280.6	1305912.56	данные отсутствуют	0.3
373	428277.21	1305907.4	данные отсутствуют	0.3

Государственный регистратор		ФГИС ЕГРН
полное наименование должности	подпись	инициалы, фамилия

М.П.

Выписка из Единого государственного реестра недвижимости об объекте недвижимости  
**Сведения о частях земельного участка**

<b>Земельный участок</b>			
(вид объекта недвижимости)			
Лист № ____ Раздела <b>4.2</b>	Всего листов раздела <b>4.2</b> : ____	Всего разделов: ____	Всего листов выписки: ____
<b>29.06.2019 № 99/2019/269975739</b>			
Кадастровый номер:		<b>23:40:0407009:31</b>	

Номер точки	Координаты, м		Описание закрепления на местности	Средняя квадратическая погрешность определения координат характерных точек границы части земельного участка, м
	X	Y		
1	2	3	4	5
374	428228.71	1305874.1	данные отсутствуют	0.3
375	428237.99	1305868.96	данные отсутствуют	0.3
376	428240.91	1305874.33	данные отсутствуют	0.3
377	428231.71	1305879.59	данные отсутствуют	0.3
378	428235.07	1305865.56	данные отсутствуют	0.3
379	428233.05	1305867.39	данные отсутствуют	0.3
380	428229.96	1305864.1	данные отсутствуют	0.3
381	428232.01	1305862.24	данные отсутствуют	0.3
382	428307.83	1305863.93	данные отсутствуют	0.3
383	428309.8	1305861.59	данные отсутствуют	0.3
384	428314.37	1305865.45	данные отсутствуют	0.3
385	428312.41	1305867.75	данные отсутствуют	0.3
386	428295.92	1305852.05	данные отсутствуют	0.3
387	428298.12	1305850	данные отсутствуют	0.3
388	428302.66	1305854.91	данные отсутствуют	0.3
389	428300.44	1305857	данные отсутствуют	0.3
390	428278.12	1305863.05	данные отсутствуют	0.3

Государственный регистратор		ФГИС ЕГРН
полное наименование должности	подпись	инициалы, фамилия

М.П.

Выписка из Единого государственного реестра недвижимости об объекте недвижимости  
**Сведения о частях земельного участка**

<b>Земельный участок</b>			
(вид объекта недвижимости)			
Лист № ___ Раздела <b>4.2</b>	Всего листов раздела <b>4.2</b> : ___	Всего разделов: ___	Всего листов выписки: ___
<b>29.06.2019 № 99/2019/269975739</b>			
Кадастровый номер:		<b>23:40:0407009:31</b>	

Номер точки	Координаты, м		Описание закрепления на местности	Средняя квадратическая погрешность определения координат характерных точек границы части земельного участка, м
	X	Y		
1	2	3	4	5
391	428275.26	1305866.2	данные отсутствуют	0.3
392	428271.27	1305862.52	данные отсутствуют	0.3
393	428273.97	1305859.32	данные отсутствуют	0.3
394	428235.1	1305854.32	данные отсутствуют	0.3
395	428237.1	1305852.43	данные отсутствуют	0.3
396	428241.42	1305856.57	данные отсутствуют	0.3
397	428239.52	1305858.46	данные отсутствуют	0.3
398	428262.68	1305850.12	данные отсутствуют	0.3
399	428264.38	1305847.89	данные отсутствуют	0.3
400	428270.68	1305852.74	данные отсутствуют	0.3
401	428268.9	1305854.9	данные отсутствуют	0.3

Государственный регистратор		ФГИС ЕГРН
полное наименование должности	подпись	инициалы, фамилия

М.П.

Выписка из Единого государственного реестра недвижимости об объекте недвижимости  
Сведения о частях земельного участка

<b>Земельный участок</b>				
(вид объекта недвижимости)				
Лист № ____ Раздела <b>4.2</b>		Всего листов раздела <b>4.2</b> : ____		Всего разделов: ____
Всего листов выписки: ____				
<b>29.06.2019 № 99/2019/269975739</b>				
Кадастровый номер:			<b>23:40:0407009:31</b>	
Сведения о характерных точках границы части (частей) земельного участка				
Учетный номер части: 55				
Система координат: МСК 23, зона 1				
Зона №				
Номер точки	Координаты, м		Описание закрепления на местности	Средняя квадратическая погрешность определения координат характерных точек границы части земельного участка, м
	X	Y		
1	2	3	4	5
18	428270.18	1305928.09	данные отсутствуют	0.3
19	428278.52	1305933.91	данные отсутствуют	0.3
20	428274.2	1305940.15	данные отсутствуют	0.3
21	428265.81	1305934.39	данные отсутствуют	0.3
22	428402	1305962.18	данные отсутствуют	0.3
23	428399.77	1305964.35	данные отсутствуют	0.3
24	428397.55	1305962.06	данные отсутствуют	0.3
25	428399.77	1305959.87	данные отсутствуют	0.3
26	428392.83	1305985.84	данные отсутствуют	0.3
27	428390.1	1305984.67	данные отсутствуют	0.3
28	428396.01	1305970.83	данные отсутствуют	0.3
29	428398.77	1305971.99	данные отсутствуют	0.3
30	428379.22	1305989.88	данные отсутствуют	0.3
31	428377.08	1305992	данные отсутствуют	0.3
32	428374.19	1305988.99	данные отсутствуют	0.3
33	428376.42	1305986.89	данные отсутствуют	0.3
Государственный регистратор			ФГИС ЕГРН	
полное наименование должности			подпись	
			инициалы, фамилия	

М.П.

Выписка из Единого государственного реестра недвижимости об объекте недвижимости  
**Сведения о частях земельного участка**

<b>Земельный участок</b>			
(вид объекта недвижимости)			
Лист № ___ Раздела <b>4.2</b>	Всего листов раздела <b>4.2</b> : ___	Всего разделов: ___	Всего листов выписки: ___
<b>29.06.2019 № 99/2019/269975739</b>			
Кадастровый номер:		<b>23:40:0407009:31</b>	

Номер точки	Координаты, м		Описание закрепления на местности	Средняя квадратическая погрешность определения координат характерных точек границы части земельного участка, м
	X	Y		
1	2	3	4	5
34	428373.66	1306003.93	данные отсутствуют	0.3
35	428370	1306007.65	данные отсутствуют	0.3
36	428367.68	1306005.4	данные отсутствуют	0.3
37	428371.32	1306001.6	данные отсутствуют	0.3
38	428368.61	1306009.95	данные отсутствуют	0.3
39	428360.35	1306018.13	данные отсутствуют	0.3
40	428357.52	1306015.45	данные отсутствуют	0.3
41	428365.82	1306007.18	данные отсутствуют	0.3
42	428358.15	1306020.05	данные отсутствуют	0.3
43	428353.77	1306024.34	данные отсутствуют	0.3
44	428351.12	1306021.58	данные отсутствуют	0.3
45	428355.4	1306017.32	данные отсутствуют	0.3
46	428351.63	1306026.35	данные отсутствуют	0.3
47	428347.19	1306030.47	данные отсутствуют	0.3
48	428344.61	1306027.85	данные отсутствуют	0.3
49	428348.93	1306023.69	данные отсутствуют	0.3
50	428340.39	1306036.94	данные отсутствуют	0.3

Государственный регистратор		ФГИС ЕГРН
полное наименование должности	подпись	инициалы, фамилия

М.П.



Выписка из Единого государственного реестра недвижимости об объекте недвижимости  
**Сведения о частях земельного участка**

<b>Земельный участок</b>			
(вид объекта недвижимости)			
Лист № ___ Раздела <b>4.2</b>	Всего листов раздела <b>4.2</b> : ___	Всего разделов: ___	Всего листов выписки: ___
<b>29.06.2019 № 99/2019/269975739</b>			
Кадастровый номер:		<b>23:40:0407009:31</b>	

Номер точки	Координаты, м		Описание закрепления на местности	Средняя квадратическая погрешность определения координат характерных точек границы части земельного участка, м
	X	Y		
1	2	3	4	5
51	428337.96	1306034.18	данные отсутствуют	0.3
52	428342.36	1306029.95	данные отсутствуют	0.3
53	428344.84	1306032.58	данные отсутствуют	0.3
54	428370.13	1305971.52	данные отсутствуют	0.3
55	428377.37	1305978.5	данные отсутствуют	0.3
56	428374.98	1305980.85	данные отсутствуют	0.3
57	428367.81	1305973.93	данные отсутствуют	0.3
58	428353.94	1305991.52	данные отсутствуют	0.3
59	428352.29	1305989.61	данные отсутствуют	0.3
60	428356.39	1305986.04	данные отсутствуют	0.3
61	428358.01	1305987.9	данные отсутствуют	0.3
62	428349.93	1305996.49	данные отсутствуют	0.3
63	428348.24	1305994.81	данные отсутствуют	0.3
64	428352.33	1305991.1	данные отсутствуют	0.3
65	428354	1305992.89	данные отсутствуют	0.3
66	428340.41	1306010.75	данные отсутствуют	0.3
67	428337.83	1306008.32	данные отсутствуют	0.3

Государственный регистратор		ФГИС ЕГРН
полное наименование должности	подпись	инициалы, фамилия

М.П.

Выписка из Единого государственного реестра недвижимости об объекте недвижимости  
**Сведения о частях земельного участка**

<b>Земельный участок</b>			
(вид объекта недвижимости)			
Лист № ____ Раздела <b>4.2</b>	Всего листов раздела <b>4.2</b> : ____	Всего разделов: ____	Всего листов выписки: ____
<b>29.06.2019 № 99/2019/269975739</b>			
Кадастровый номер:		<b>23:40:0407009:31</b>	

Номер точки	Координаты, м		Описание закрепления на местности	Средняя квадратическая погрешность определения координат характерных точек границы части земельного участка, м
	X	Y		
1	2	3	4	5
68	428342.18	1306003.64	данные отсутствуют	0.3
69	428344.8	1306006.35	данные отсутствуют	0.3
70	428327.46	1306025.99	данные отсутствуют	0.3
71	428324.05	1306022.84	данные отсутствуют	0.3
72	428330.96	1306015.63	данные отсутствуют	0.3
73	428334.37	1306018.74	данные отсутствуют	0.3
74	428324.95	1306033.49	данные отсутствуют	0.3
75	428326.94	1306030.37	данные отсутствуют	0.3
76	428332.08	1306033.89	данные отсутствуют	0.3
77	428330.06	1306037.07	данные отсутствуют	0.3
78	428318.21	1306029.01	данные отсутствуют	0.3
79	428320.23	1306025.96	данные отсутствуют	0.3
80	428325.36	1306029.41	данные отсутствуют	0.3
81	428323.37	1306032.43	данные отсутствуют	0.3
82	428363.87	1305970.48	данные отсутствуют	0.3
83	428366.18	1305968.35	данные отсутствуют	0.3
84	428368.91	1305971.33	данные отсутствуют	0.3

Государственный регистратор		ФГИС ЕГРН
полное наименование должности	подпись	инициалы, фамилия

М.П.

Выписка из Единого государственного реестра недвижимости об объекте недвижимости  
**Сведения о частях земельного участка**

<b>Земельный участок</b>			
(вид объекта недвижимости)			
Лист № ____ Раздела <b>4.2</b>	Всего листов раздела <b>4.2</b> : ____	Всего разделов: ____	Всего листов выписки: ____
<b>29.06.2019 № 99/2019/269975739</b>			
Кадастровый номер:		<b>23:40:0407009:31</b>	

Номер точки	Координаты, м		Описание закрепления на местности	Средняя квадратическая погрешность определения координат характерных точек границы части земельного участка, м
	X	Y		
1	2	3	4	5
85	428366.58	1305973.47	данные отсутствуют	0.3
86	428360.81	1305973.25	данные отсутствуют	0.3
87	428363.21	1305971.21	данные отсутствуют	0.3
88	428365.85	1305974.3	данные отсутствуют	0.3
89	428363.49	1305976.33	данные отсутствуют	0.3
90	428360.46	1305978.95	данные отсутствуют	0.3
91	428357.79	1305975.88	данные отсутствуют	0.3
92	428360.15	1305973.8	данные отсутствуют	0.3
93	428362.74	1305976.86	данные отсутствуют	0.3
94	428356.07	1305983.45	данные отсутствуют	0.3
95	428353.84	1305980.9	данные отсутствуют	0.3
96	428357.96	1305977.26	данные отсутствуют	0.3
97	428360.25	1305979.77	данные отсутствуют	0.3
98	428345.15	1305993.04	данные отсутствуют	0.3
99	428343.08	1305990.72	данные отсутствуют	0.3
100	428348.49	1305985.88	данные отсутствуют	0.3
101	428350.58	1305988.24	данные отсутствуют	0.3

Государственный регистратор		ФГИС ЕГРН
полное наименование должности	подпись	инициалы, фамилия

М.П.

Выписка из Единого государственного реестра недвижимости об объекте недвижимости  
Сведения о частях земельного участка

<b>Земельный участок</b>			
(вид объекта недвижимости)			
Лист № ___ Раздела <b>4.2</b>	Всего листов раздела <b>4.2</b> : ___	Всего разделов: ___	Всего листов выписки: ___
<b>29.06.2019 № 99/2019/269975739</b>			
Кадастровый номер:		<b>23:40:0407009:31</b>	

Номер точки	Координаты, м		Описание закрепления на местности	Средняя квадратическая погрешность определения координат характерных точек границы части земельного участка, м
	X	Y		
1	2	3	4	5
102	428334.54	1306002.11	данные отсутствуют	0.3
103	428332.5	1305999.74	данные отсутствуют	0.3
104	428338.02	1305994.97	данные отсутствуют	0.3
105	428340.02	1305997.26	данные отсутствуют	0.3
106	428318.45	1306016.35	данные отсутствуют	0.3
107	428316.45	1306013.96	данные отсутствуют	0.3
108	428321.79	1306009.15	данные отсутствуют	0.3
109	428323.86	1306011.49	данные отсутствуют	0.3
110	428307	1306022.16	данные отсутствуют	0.3
111	428312.42	1306017.41	данные отсутствуют	0.3
112	428314.53	1306019.72	данные отсутствуют	0.3
113	428309.02	1306024.44	данные отсутствуют	0.3
114	428375.41	1305941.91	данные отсутствуют	0.3
115	428368.44	1305949.16	данные отсутствуют	0.3
116	428366.14	1305946.8	данные отсутствуют	0.3
117	428372.99	1305939.65	данные отсутствуют	0.3
118	428362.3	1305933.62	данные отсутствуют	0.3

Государственный регистратор		ФГИС ЕГРН
полное наименование должности	подпись	инициалы, фамилия

М.П.

Выписка из Единого государственного реестра недвижимости об объекте недвижимости  
**Сведения о частях земельного участка**

<b>Земельный участок</b>			
(вид объекта недвижимости)			
Лист № ____ Раздела <b>4.2</b>	Всего листов раздела <b>4.2</b> : ____	Всего разделов: ____	Всего листов выписки: ____
<b>29.06.2019 № 99/2019/269975739</b>			
Кадастровый номер:		<b>23:40:0407009:31</b>	

Номер точки	Координаты, м		Описание закрепления на местности	Средняя квадратическая погрешность определения координат характерных точек границы части земельного участка, м
	X	Y		
1	2	3	4	5
119	428369.29	1305927.65	данные отсутствуют	0.3
120	428371.31	1305930.23	данные отсутствуют	0.3
121	428364.27	1305936.06	данные отсутствуют	0.3
122	428360.12	1305931.1	данные отсутствуют	0.3
123	428358.35	1305928.87	данные отсутствуют	0.3
124	428361.89	1305925.89	данные отсутствуют	0.3
125	428363.7	1305928.08	данные отсутствуют	0.3
126	428365.09	1305951.87	данные отсутствуют	0.3
127	428359.57	1305957.62	данные отсутствуют	0.3
128	428356.55	1305954.82	данные отсутствуют	0.3
129	428362.15	1305949.02	данные отсутствуют	0.3
130	428356.85	1305965.48	данные отсутствуют	0.3
131	428354.8	1305967.16	данные отсутствуют	0.3
132	428353.45	1305965.41	данные отсутствуют	0.3
133	428355.22	1305963.77	данные отсутствуют	0.3
134	428353.67	1305967.3	данные отсутствуют	0.3
135	428346.69	1305973.03	данные отсутствуют	0.3

Государственный регистратор		ФГИС ЕГРН
полное наименование должности	подпись	инициалы, фамилия

М.П.

Выписка из Единого государственного реестра недвижимости об объекте недвижимости  
**Сведения о частях земельного участка**

<b>Земельный участок</b>			
(вид объекта недвижимости)			
Лист № ____ Раздела <b>4.2</b>	Всего листов раздела <b>4.2</b> : ____	Всего разделов: ____	Всего листов выписки: ____
<b>29.06.2019 № 99/2019/269975739</b>			
Кадастровый номер:		<b>23:40:0407009:31</b>	

Номер точки	Координаты, м		Описание закрепления на местности	Средняя квадратическая погрешность определения координат характерных точек границы части земельного участка, м
	X	Y		
1	2	3	4	5
136	428344.84	1305970.71	данные отсутствуют	0.3
137	428351.79	1305965.04	данные отсутствуют	0.3
138	428345.47	1305973.82	данные отсутствуют	0.3
139	428341.84	1305976.87	данные отсутствуют	0.3
140	428340.01	1305974.55	данные отсутствуют	0.3
141	428343.69	1305971.55	данные отсутствуют	0.3
142	428341.69	1305979.19	данные отсутствуют	0.3
143	428339.49	1305981.08	данные отсутствуют	0.3
144	428336.37	1305977.5	данные отсутствуют	0.3
145	428338.66	1305975.67	данные отсутствуют	0.3
146	428331.48	1305978.28	данные отсутствуют	0.3
147	428335.52	1305982.8	данные отсутствуют	0.3
148	428330.71	1305986.99	данные отсутствуют	0.3
149	428326.7	1305982.44	данные отсутствуют	0.3
150	428312	1306003.15	данные отсутствуют	0.3
151	428307.99	1305998.55	данные отсутствуют	0.3
152	428312.86	1305994.44	данные отсутствуют	0.3

Государственный регистратор		ФГИС ЕГРН
полное наименование должности	подпись	инициалы, фамилия

М.П.

Выписка из Единого государственного реестра недвижимости об объекте недвижимости  
**Сведения о частях земельного участка**

<b>Земельный участок</b>			
(вид объекта недвижимости)			
Лист № ___ Раздела <b>4.2</b>	Всего листов раздела <b>4.2</b> : ___	Всего разделов: ___	Всего листов выписки: ___
<b>29.06.2019 № 99/2019/269975739</b>			
Кадастровый номер:		<b>23:40:0407009:31</b>	

Номер точки	Координаты, м		Описание закрепления на местности	Средняя квадратическая погрешность определения координат характерных точек границы части земельного участка, м
	X	Y		
1	2	3	4	5
153	428316.77	1305999	данные отсутствуют	0.3
154	428309.1	1306005.76	данные отсутствуют	0.3
155	428304.35	1306009.72	данные отсутствуют	0.3
156	428300.92	1306005.52	данные отсутствуют	0.3
157	428305.72	1306001.62	данные отсутствуют	0.3
158	428297.56	1306016.59	данные отсутствуют	0.3
159	428300.06	1306014.11	данные отсутствуют	0.3
160	428305.02	1306019.12	данные отсутствуют	0.3
161	428302.38	1306021.65	данные отсутствуют	0.3
162	428299.15	1306012.85	данные отсутствуют	0.3
163	428296.51	1306015.43	данные отсутствуют	0.3
164	428291.74	1306010.13	данные отсутствуют	0.3
165	428294.28	1306007.74	данные отсутствуют	0.3
166	428294.95	1305999.57	данные отсутствуют	0.3
167	428299.02	1306005.95	данные отсутствуют	0.3
168	428296.49	1306007.63	данные отсутствуют	0.3
169	428292.44	1306001.29	данные отсутствуют	0.3

Государственный регистратор		ФГИС ЕГРН
полное наименование должности	подпись	инициалы, фамилия

М.П.

Выписка из Единого государственного реестра недвижимости об объекте недвижимости  
**Сведения о частях земельного участка**

<b>Земельный участок</b>			
(вид объекта недвижимости)			
Лист № ____ Раздела <b>4.2</b>	Всего листов раздела <b>4.2</b> : ____	Всего разделов: ____	Всего листов выписки: ____
<b>29.06.2019 № 99/2019/269975739</b>			
Кадастровый номер:		<b>23:40:0407009:31</b>	

Номер точки	Координаты, м		Описание закрепления на местности	Средняя квадратическая погрешность определения координат характерных точек границы части земельного участка, м
	X	Y		
1	2	3	4	5
170	428283	1306000.72	данные отсутствуют	0.3
171	428284.99	1305998.94	данные отсутствуют	0.3
172	428289.91	1306005.19	данные отсутствуют	0.3
173	428287.88	1306006.97	данные отсутствуют	0.3
174	428334.06	1306017.48	данные отсутствуют	0.3
175	428331.46	1306015.03	данные отсутствуют	0.3
176	428335.74	1306010.53	данные отсутствуют	0.3
177	428338.27	1306012.94	данные отсутствуют	0.3
178	428325.51	1305991.5	данные отсутствуют	0.3
179	428320.69	1305995.66	данные отсутствуют	0.3
180	428316.7	1305991.08	данные отсутствуют	0.3
181	428321.51	1305986.93	данные отсутствуют	0.3
182	428337.31	1305969.87	данные отсутствуют	0.3
183	428329.66	1305961.89	данные отсутствуют	0.3
184	428331.94	1305959.72	данные отсутствуют	0.3
185	428339.58	1305967.73	данные отсутствуют	0.3
186	428335.05	1305972.27	данные отсутствуют	0.3

Государственный регистратор		ФГИС ЕГРН
полное наименование должности	подпись	инициалы, фамилия

М.П.



Выписка из Единого государственного реестра недвижимости об объекте недвижимости  
**Сведения о частях земельного участка**

<b>Земельный участок</b>			
(вид объекта недвижимости)			
Лист № ____ Раздела <b>4.2</b>	Всего листов раздела <b>4.2</b> : ____	Всего разделов: ____	Всего листов выписки: ____
<b>29.06.2019 № 99/2019/269975739</b>			
Кадастровый номер:		<b>23:40:0407009:31</b>	

Номер точки	Координаты, м		Описание закрепления на местности	Средняя квадратическая погрешность определения координат характерных точек границы части земельного участка, м
	X	Y		
1	2	3	4	5
187	428332.98	1305974.04	данные отсутствуют	0.3
188	428329.02	1305969.48	данные отсутствуют	0.3
189	428331.1	1305967.79	данные отсутствуют	0.3
190	428327.46	1305975.96	данные отсутствуют	0.3
191	428323.41	1305971.56	данные отсутствуют	0.3
192	428325.47	1305969.64	данные отсутствуют	0.3
193	428329.52	1305974.12	данные отсутствуют	0.3
194	428326.19	1305977.14	данные отсутствуют	0.3
195	428324.19	1305979.01	данные отсутствуют	0.3
196	428320.1	1305974.62	данные отсутствуют	0.3
197	428322.1	1305972.69	данные отсутствуют	0.3
198	428320.54	1305982.17	данные отсутствуют	0.3
199	428316.35	1305977.96	данные отсутствуют	0.3
200	428318.33	1305975.97	данные отсутствуют	0.3
201	428322.51	1305980.32	данные отсутствуют	0.3
202	428318.47	1305983.81	данные отсутствуют	0.3
203	428316.23	1305985.88	данные отсутствуют	0.3

Государственный регистратор		ФГИС ЕГРН
полное наименование должности	подпись	инициалы, фамилия

М.П.

Выписка из Единого государственного реестра недвижимости об объекте недвижимости  
**Сведения о частях земельного участка**

<b>Земельный участок</b>			
(вид объекта недвижимости)			
Лист № ___ Раздела <b>4.2</b>	Всего листов раздела <b>4.2</b> : ___	Всего разделов: ___	Всего листов выписки: ___
<b>29.06.2019 № 99/2019/269975739</b>			
Кадастровый номер:		<b>23:40:0407009:31</b>	

Номер точки	Координаты, м		Описание закрепления на местности	Средняя квадратическая погрешность определения координат характерных точек границы части земельного участка, м
	X	Y		
1	2	3	4	5
204	428312.14	1305981.3	данные отсутствуют	0.3
205	428314.44	1305979.25	данные отсутствуют	0.3
206	428327.28	1305963.57	данные отсутствуют	0.3
207	428325.43	1305961.55	данные отсутствуют	0.3
208	428329.93	1305957.54	данные отсутствуют	0.3
209	428331.72	1305959.51	данные отсутствуют	0.3
210	428328.98	1305956.92	данные отсутствуют	0.3
211	428327.48	1305959.7	данные отсутствуют	0.3
212	428317.84	1305954.4	данные отсутствуют	0.3
213	428319.38	1305951.66	данные отсутствуют	0.3
214	428323.18	1305960.98	данные отсутствуют	0.3
215	428315.08	1305968.55	данные отсутствуют	0.3
216	428312.94	1305966.31	данные отсутствуют	0.3
217	428321.03	1305958.8	данные отсутствуют	0.3
218	428310.31	1305962.81	данные отсутствуют	0.3
219	428308.33	1305960.42	данные отсутствуют	0.3
220	428316.85	1305953.51	данные отсутствуют	0.3

Государственный регистратор		ФГИС ЕГРН
полное наименование должности	подпись	инициалы, фамилия

М.П.

Выписка из Единого государственного реестра недвижимости об объекте недвижимости  
**Сведения о частях земельного участка**

<b>Земельный участок</b>			
(вид объекта недвижимости)			
Лист № ___ Раздела <b>4.2</b>	Всего листов раздела <b>4.2</b> : ___	Всего разделов: ___	Всего листов выписки: ___
<b>29.06.2019 № 99/2019/269975739</b>			
Кадастровый номер:		<b>23:40:0407009:31</b>	

Номер точки	Координаты, м		Описание закрепления на местности	Средняя квадратическая погрешность определения координат характерных точек границы части земельного участка, м
	X	Y		
1	2	3	4	5
221	428318.81	1305955.94	данные отсутствуют	0.3
222	428315.76	1305975.19	данные отсутствуют	0.3
223	428311.43	1305979.37	данные отсутствуют	0.3
224	428309.53	1305977.44	данные отсутствуют	0.3
225	428313.91	1305973.24	данные отсутствуют	0.3
226	428312.89	1305973	данные отсутствуют	0.3
227	428310.78	1305975.07	данные отсутствуют	0.3
228	428307.81	1305971.92	данные отсутствуют	0.3
229	428309.92	1305969.88	данные отсутствуют	0.3
230	428305.72	1305979.32	данные отсутствуют	0.3
231	428303.73	1305977.2	данные отсутствуют	0.3
232	428307.21	1305974	данные отсутствуют	0.3
233	428309.17	1305976.1	данные отсутствуют	0.3
234	428300.64	1305985.65	данные отсутствуют	0.3
235	428297.44	1305982.17	данные отсутствуют	0.3
236	428299.58	1305980.22	данные отсутствуют	0.3
237	428302.77	1305983.69	данные отсутствуют	0.3

Государственный регистратор		ФГИС ЕГРН
полное наименование должности	подпись	инициалы, фамилия

М.П.

Выписка из Единого государственного реестра недвижимости об объекте недвижимости  
**Сведения о частях земельного участка**

<b>Земельный участок</b>			
(вид объекта недвижимости)			
Лист № ____ Раздела <b>4.2</b>	Всего листов раздела <b>4.2</b> : ____	Всего разделов: ____	Всего листов выписки: ____
<b>29.06.2019 № 99/2019/269975739</b>			
Кадастровый номер:		<b>23:40:0407009:31</b>	

Номер точки	Координаты, м		Описание закрепления на местности	Средняя квадратическая погрешность определения координат характерных точек границы части земельного участка, м
	X	Y		
1	2	3	4	5
238	428286.17	1305992.98	данные отсутствуют	0.3
239	428288.23	1305991.42	данные отсутствуют	0.3
240	428291.41	1305995.56	данные отсутствуют	0.3
241	428289.37	1305997.16	данные отсутствуют	0.3
242	428301.03	1305966.62	данные отсутствуют	0.3
243	428303.69	1305964.37	данные отсутствуют	0.3
244	428305.31	1305966.23	данные отсутствуют	0.3
245	428302.66	1305968.53	данные отсутствуют	0.3
246	428303.16	1305970.06	данные отсутствуют	0.3
247	428300.71	1305972.13	данные отсутствуют	0.3
248	428298.06	1305969.01	данные отсутствуют	0.3
249	428300.45	1305967.08	данные отсутствуют	0.3
250	428300.18	1305972.54	данные отсутствуют	0.3
251	428297.73	1305974.66	данные отсутствуют	0.3
252	428295.17	1305971.54	данные отсутствуют	0.3
253	428297.52	1305969.52	данные отсутствуют	0.3
254	428294.69	1305971.82	данные отсутствуют	0.3

Государственный регистратор		ФГИС ЕГРН
полное наименование должности	подпись	инициалы, фамилия

М.П.

Выписка из Единого государственного реестра недвижимости об объекте недвижимости  
**Сведения о частях земельного участка**

<b>Земельный участок</b>			
(вид объекта недвижимости)			
Лист № ____ Раздела <b>4.2</b>	Всего листов раздела <b>4.2</b> : ____	Всего разделов: ____	Всего листов выписки: ____
<b>29.06.2019 № 99/2019/269975739</b>			
Кадастровый номер:		<b>23:40:0407009:31</b>	

Номер точки	Координаты, м		Описание закрепления на местности	Средняя квадратическая погрешность определения координат характерных точек границы части земельного участка, м
	X	Y		
1	2	3	4	5
255	428297.31	1305975.02	данные отсутствуют	0.3
256	428294.9	1305977.09	данные отсутствуют	0.3
257	428292.23	1305974	данные отсутствуют	0.3
258	428293.85	1305977.91	данные отсутствуют	0.3
259	428291.36	1305979.82	данные отсутствуют	0.3
260	428288.75	1305976.79	данные отсутствуют	0.3
261	428291.22	1305974.82	данные отсутствуют	0.3
262	428290.74	1305980.43	данные отсутствуют	0.3
263	428288.4	1305982.48	данные отсутствуют	0.3
264	428285.7	1305979.5	данные отсутствуют	0.3
265	428287.98	1305977.51	данные отсутствуют	0.3
266	428296.28	1305987.49	данные отсутствуют	0.3
267	428294.17	1305989.54	данные отсутствуют	0.3
268	428291.02	1305986.04	данные отсутствуют	0.3
269	428293.14	1305984.05	данные отсутствуют	0.3
270	428351.39	1305987.62	данные отсутствуют	0.3
271	428349.11	1305985.1	данные отсутствуют	0.3

Государственный регистратор		ФГИС ЕГРН
полное наименование должности	подпись	инициалы, фамилия

М.П.

Выписка из Единого государственного реестра недвижимости об объекте недвижимости  
Сведения о частях земельного участка

<b>Земельный участок</b>			
(вид объекта недвижимости)			
Лист № ____ Раздела <b>4.2</b>	Всего листов раздела <b>4.2</b> : ____	Всего разделов: ____	Всего листов выписки: ____
<b>29.06.2019 № 99/2019/269975739</b>			
Кадастровый номер:		<b>23:40:0407009:31</b>	

Номер точки	Координаты, м		Описание закрепления на местности	Средняя квадратическая погрешность определения координат характерных точек границы части земельного участка, м
	X	Y		
1	2	3	4	5
272	428353.21	1305981.48	данные отсутствуют	0.3
273	428355.42	1305984.06	данные отсутствуют	0.3
274	428332.92	1305942.03	данные отсутствуют	0.3
275	428334.6	1305939.6	данные отсутствуют	0.3
276	428340.63	1305943.76	данные отсутствуют	0.3
277	428338.86	1305946.2	данные отсутствуют	0.3
278	428325.55	1305937.04	данные отсутствуют	0.3
279	428327.22	1305934.59	данные отсутствуют	0.3
280	428333.15	1305938.76	данные отсутствуют	0.3
281	428331.48	1305941.15	данные отсутствуют	0.3
282	428317.87	1305931.74	данные отсутствуют	0.3
283	428319.54	1305929.33	данные отсутствуют	0.3
284	428325.5	1305933.46	данные отсутствуют	0.3
285	428323.86	1305935.89	данные отсутствуют	0.3
286	428310.52	1305926.62	данные отсутствуют	0.3
287	428312.13	1305924.19	данные отсутствуют	0.3
288	428318.22	1305928.34	данные отсутствуют	0.3

Государственный регистратор		ФГИС ЕГРН
полное наименование должности	подпись	инициалы, фамилия

М.П.

Выписка из Единого государственного реестра недвижимости об объекте недвижимости  
**Сведения о частях земельного участка**

<b>Земельный участок</b>			
(вид объекта недвижимости)			
Лист № ___ Раздела <b>4.2</b>	Всего листов раздела <b>4.2</b> : ___	Всего разделов: ___	Всего листов выписки: ___
<b>29.06.2019 № 99/2019/269975739</b>			
Кадастровый номер:		<b>23:40:0407009:31</b>	

Номер точки	Координаты, м		Описание закрепления на местности	Средняя квадратическая погрешность определения координат характерных точек границы части земельного участка, м
	X	Y		
1	2	3	4	5
289	428316.55	1305930.84	данные отсутствуют	0.3
290	428303.28	1305921.45	данные отсутствуют	0.3
291	428305	1305919.01	данные отсутствуют	0.3
292	428310.94	1305923.36	данные отсутствуют	0.3
293	428309.22	1305925.7	данные отсутствуют	0.3
294	428295.26	1305959.78	данные отсутствуют	0.3
295	428297.83	1305957.53	данные отсутствуют	0.3
296	428302.49	1305962.89	данные отсутствуют	0.3
297	428299.9	1305965.16	данные отсутствуют	0.3
298	428296.78	1305967.99	данные отсутствуют	0.3
299	428292.16	1305962.61	данные отсутствуют	0.3
300	428294.62	1305960.44	данные отсутствуют	0.3
301	428299.23	1305965.79	данные отсутствуют	0.3
302	428286.62	1305975.78	данные отсутствуют	0.3
303	428282.34	1305970.07	данные отсутствуют	0.3
304	428284.92	1305968.16	данные отсутствуют	0.3
305	428289.12	1305973.94	данные отсутствуют	0.3

Государственный регистратор		ФГИС ЕГРН
полное наименование должности	подпись	инициалы, фамилия

М.П.

Выписка из Единого государственного реестра недвижимости об объекте недвижимости  
**Сведения о частях земельного участка**

<b>Земельный участок</b>			
(вид объекта недвижимости)			
Лист № ____ Раздела <b>4.2</b>	Всего листов раздела <b>4.2</b> : ____	Всего разделов: ____	Всего листов выписки: ____
<b>29.06.2019 № 99/2019/269975739</b>			
Кадастровый номер:		<b>23:40:0407009:31</b>	

Номер точки	Координаты, м		Описание закрепления на местности	Средняя квадратическая погрешность определения координат характерных точек границы части земельного участка, м
	X	Y		
1	2	3	4	5
306	428276.49	1305981.66	данные отсутствуют	0.3
307	428278.69	1305979.85	данные отсутствуют	0.3
308	428282.62	1305984.43	данные отсутствуют	0.3
309	428280.32	1305986.44	данные отсутствуют	0.3
310	428270.31	1305974.39	данные отсутствуют	0.3
311	428272.56	1305972.55	данные отсутствуют	0.3
312	428276.34	1305977.15	данные отсутствуют	0.3
313	428274.08	1305979.05	данные отсутствуют	0.3
314	428261.39	1305968.78	данные отсутствуют	0.3
315	428262.87	1305966.53	данные отсутствуют	0.3
316	428268.95	1305970.61	данные отсутствуют	0.3
317	428267.4	1305973	данные отсутствуют	0.3
318	428254.05	1305963.55	данные отсутствуют	0.3
319	428255.73	1305961.21	данные отсутствуют	0.3
320	428259.83	1305964.2	данные отсутствуют	0.3
321	428258.23	1305966.48	данные отсутствуют	0.3
322	428247.15	1305958.47	данные отсутствуют	0.3

Государственный регистратор		ФГИС ЕГРН
полное наименование должности	подпись	инициалы, фамилия

М.П.



Выписка из Единого государственного реестра недвижимости об объекте недвижимости  
**Сведения о частях земельного участка**

<b>Земельный участок</b>			
(вид объекта недвижимости)			
Лист № ____ Раздела <b>4.2</b>	Всего листов раздела <b>4.2</b> : ____	Всего разделов: ____	Всего листов выписки: ____
<b>29.06.2019 № 99/2019/269975739</b>			
Кадастровый номер:		<b>23:40:0407009:31</b>	

Номер точки	Координаты, м		Описание закрепления на местности	Средняя квадратическая погрешность определения координат характерных точек границы части земельного участка, м
	X	Y		
1	2	3	4	5
323	428248.81	1305956.11	данные отсутствуют	0.3
324	428252.91	1305959.04	данные отсутствуют	0.3
325	428251.34	1305961.35	данные отсутствуют	0.3
326	428240.29	1305953.6	данные отсутствуют	0.3
327	428242.02	1305951.11	данные отсутствуют	0.3
328	428246.46	1305954.23	данные отсутствуют	0.3
329	428244.72	1305956.73	данные отсутствуют	0.3
330	428233.35	1305948.96	данные отсутствуют	0.3
331	428235.03	1305946.4	данные отсутствуют	0.3
332	428239.61	1305949.31	данные отсутствуют	0.3
333	428237.92	1305951.85	данные отсутствуют	0.3
334	428217.85	1305938.15	данные отсутствуют	0.3
335	428219.5	1305935.6	данные отсутствуют	0.3
336	428224.97	1305939.06	данные отсутствуют	0.3
337	428223.31	1305941.6	данные отсутствуют	0.3
338	428225.58	1305943.14	данные отсутствуют	0.3
339	428227.4	1305940.64	данные отсутствуют	0.3

Государственный регистратор		ФГИС ЕГРН
полное наименование должности	подпись	инициалы, фамилия

М.П.

Выписка из Единого государственного реестра недвижимости об объекте недвижимости  
**Сведения о частях земельного участка**

<b>Земельный участок</b>			
(вид объекта недвижимости)			
Лист № ___ Раздела <b>4.2</b>	Всего листов раздела <b>4.2</b> : ___	Всего разделов: ___	Всего листов выписки: ___
<b>29.06.2019 № 99/2019/269975739</b>			
Кадастровый номер:		<b>23:40:0407009:31</b>	

Номер точки	Координаты, м		Описание закрепления на местности	Средняя квадратическая погрешность определения координат характерных точек границы части земельного участка, м
	X	Y		
1	2	3	4	5
340	428232.62	1305944.54	данные отсутствуют	0.3
341	428230.94	1305946.89	данные отсутствуют	0.3
342	428209.22	1305933.26	данные отсутствуют	0.3
343	428211.06	1305930.26	данные отсутствуют	0.3
344	428216.94	1305933.97	данные отсутствуют	0.3
345	428215.08	1305937	данные отсутствуют	0.3
346	428201.7	1305927.53	данные отсутствуют	0.3
347	428203.21	1305925.15	данные отсутствуют	0.3
348	428208.64	1305928.65	данные отсутствуют	0.3
349	428207.13	1305930.99	данные отсутствуют	0.3
350	428193.93	1305922.38	данные отсутствуют	0.3
351	428195.48	1305919.96	данные отсутствуют	0.3
352	428200.91	1305923.51	данные отсутствуют	0.3
353	428199.36	1305925.9	данные отсутствуют	0.3
354	428186.36	1305917.53	данные отсутствуют	0.3
355	428188.09	1305914.94	данные отсутствуют	0.3
356	428193.14	1305918.42	данные отсутствуют	0.3

Государственный регистратор		ФГИС ЕГРН
полное наименование должности	подпись	инициалы, фамилия

М.П.

Выписка из Единого государственного реестра недвижимости об объекте недвижимости  
**Сведения о частях земельного участка**

<b>Земельный участок</b>			
(вид объекта недвижимости)			
Лист № ___ Раздела <b>4.2</b>	Всего листов раздела <b>4.2</b> : ___	Всего разделов: ___	Всего листов выписки: ___
<b>29.06.2019 № 99/2019/269975739</b>			
Кадастровый номер:		<b>23:40:0407009:31</b>	

Номер точки	Координаты, м		Описание закрепления на местности	Средняя квадратическая погрешность определения координат характерных точек границы части земельного участка, м
	X	Y		
1	2	3	4	5
357	428191.38	1305921.05	данные отсутствуют	0.3
358	428184.68	1305916.44	данные отсутствуют	0.3
359	428180.78	1305913.82	данные отсутствуют	0.3
360	428182.56	1305911.22	данные отсутствуют	0.3
361	428186.35	1305913.88	данные отсутствуют	0.3
362	428285.97	1305947.02	данные отсутствуют	0.3
363	428287.93	1305944.55	данные отсутствуют	0.3
364	428292.72	1305948.31	данные отсутствуют	0.3
365	428290.74	1305950.65	данные отсутствуют	0.3
366	428278.33	1305941.52	данные отсутствуют	0.3
367	428280	1305938.97	данные отсутствуют	0.3
368	428286.38	1305943.31	данные отсутствуют	0.3
369	428284.66	1305945.78	данные отсутствуют	0.3
370	428280.09	1305905.4	данные отсутствуют	0.3
371	428283.59	1305910.59	данные отсутствуют	0.3
372	428280.6	1305912.56	данные отсутствуют	0.3
373	428277.21	1305907.4	данные отсутствуют	0.3

Государственный регистратор		ФГИС ЕГРН
полное наименование должности	подпись	инициалы, фамилия

М.П.

Выписка из Единого государственного реестра недвижимости об объекте недвижимости  
**Сведения о частях земельного участка**

<b>Земельный участок</b>			
(вид объекта недвижимости)			
Лист № ____ Раздела <b>4.2</b>	Всего листов раздела <b>4.2</b> : ____	Всего разделов: ____	Всего листов выписки: ____
<b>29.06.2019 № 99/2019/269975739</b>			
Кадастровый номер:		<b>23:40:0407009:31</b>	

Номер точки	Координаты, м		Описание закрепления на местности	Средняя квадратическая погрешность определения координат характерных точек границы части земельного участка, м
	X	Y		
1	2	3	4	5
374	428228.71	1305874.1	данные отсутствуют	0.3
375	428237.99	1305868.96	данные отсутствуют	0.3
376	428240.91	1305874.33	данные отсутствуют	0.3
377	428231.71	1305879.59	данные отсутствуют	0.3
378	428235.07	1305865.56	данные отсутствуют	0.3
379	428233.05	1305867.39	данные отсутствуют	0.3
380	428229.96	1305864.1	данные отсутствуют	0.3
381	428232.01	1305862.24	данные отсутствуют	0.3
382	428307.83	1305863.93	данные отсутствуют	0.3
383	428309.8	1305861.59	данные отсутствуют	0.3
384	428314.37	1305865.45	данные отсутствуют	0.3
385	428312.41	1305867.75	данные отсутствуют	0.3
386	428295.92	1305852.05	данные отсутствуют	0.3
387	428298.12	1305850	данные отсутствуют	0.3
388	428302.66	1305854.91	данные отсутствуют	0.3
389	428300.44	1305857	данные отсутствуют	0.3
390	428278.12	1305863.05	данные отсутствуют	0.3

Государственный регистратор		ФГИС ЕГРН
полное наименование должности	подпись	инициалы, фамилия

М.П.

Выписка из Единого государственного реестра недвижимости об объекте недвижимости  
**Сведения о частях земельного участка**

<b>Земельный участок</b>			
(вид объекта недвижимости)			
Лист № ___ Раздела <b>4.2</b>	Всего листов раздела <b>4.2</b> : ___	Всего разделов: ___	Всего листов выписки: ___
<b>29.06.2019 № 99/2019/269975739</b>			
Кадастровый номер:		<b>23:40:0407009:31</b>	

Номер точки	Координаты, м		Описание закрепления на местности	Средняя квадратическая погрешность определения координат характерных точек границы части земельного участка, м
	X	Y		
1	2	3	4	5
391	428275.26	1305866.2	данные отсутствуют	0.3
392	428271.27	1305862.52	данные отсутствуют	0.3
393	428273.97	1305859.32	данные отсутствуют	0.3
394	428235.1	1305854.32	данные отсутствуют	0.3
395	428237.1	1305852.43	данные отсутствуют	0.3
396	428241.42	1305856.57	данные отсутствуют	0.3
397	428239.52	1305858.46	данные отсутствуют	0.3
398	428262.68	1305850.12	данные отсутствуют	0.3
399	428264.38	1305847.89	данные отсутствуют	0.3
400	428270.68	1305852.74	данные отсутствуют	0.3
401	428268.9	1305854.9	данные отсутствуют	0.3

Государственный регистратор		ФГИС ЕГРН
полное наименование должности	подпись	инициалы, фамилия

М.П.

Выписка из Единого государственного реестра недвижимости об объекте недвижимости  
Сведения о частях земельного участка

<b>Земельный участок</b>				
(вид объекта недвижимости)				
Лист № ____ Раздела <b>4.2</b>		Всего листов раздела <b>4.2</b> : ____		Всего разделов: ____
Всего листов выписки: ____				
<b>29.06.2019 № 99/2019/269975739</b>				
Кадастровый номер:			<b>23:40:0407009:31</b>	
Сведения о характерных точках границы части (частей) земельного участка				
Учетный номер части: 56				
Система координат: МСК 23, зона 1				
Зона №				
Номер точки	Координаты, м		Описание закрепления на местности	Средняя квадратическая погрешность определения координат характерных точек границы части земельного участка, м
	X	Y		
1	2	3	4	5
18	428270.18	1305928.09	данные отсутствуют	0.3
19	428278.52	1305933.91	данные отсутствуют	0.3
20	428274.2	1305940.15	данные отсутствуют	0.3
21	428265.81	1305934.39	данные отсутствуют	0.3
22	428402	1305962.18	данные отсутствуют	0.3
23	428399.77	1305964.35	данные отсутствуют	0.3
24	428397.55	1305962.06	данные отсутствуют	0.3
25	428399.77	1305959.87	данные отсутствуют	0.3
26	428392.83	1305985.84	данные отсутствуют	0.3
27	428390.1	1305984.67	данные отсутствуют	0.3
28	428396.01	1305970.83	данные отсутствуют	0.3
29	428398.77	1305971.99	данные отсутствуют	0.3
30	428379.22	1305989.88	данные отсутствуют	0.3
31	428377.08	1305992	данные отсутствуют	0.3
32	428374.19	1305988.99	данные отсутствуют	0.3
33	428376.42	1305986.89	данные отсутствуют	0.3
Государственный регистратор			ФГИС ЕГРН	
полное наименование должности			подпись	
			инициалы, фамилия	

М.П.

Выписка из Единого государственного реестра недвижимости об объекте недвижимости  
**Сведения о частях земельного участка**

<b>Земельный участок</b>			
(вид объекта недвижимости)			
Лист № ___ Раздела <b>4.2</b>	Всего листов раздела <b>4.2</b> : ___	Всего разделов: ___	Всего листов выписки: ___
<b>29.06.2019 № 99/2019/269975739</b>			
Кадастровый номер:		<b>23:40:0407009:31</b>	

Номер точки	Координаты, м		Описание закрепления на местности	Средняя квадратическая погрешность определения координат характерных точек границы части земельного участка, м
	X	Y		
1	2	3	4	5
34	428373.66	1306003.93	данные отсутствуют	0.3
35	428370	1306007.65	данные отсутствуют	0.3
36	428367.68	1306005.4	данные отсутствуют	0.3
37	428371.32	1306001.6	данные отсутствуют	0.3
38	428368.61	1306009.95	данные отсутствуют	0.3
39	428360.35	1306018.13	данные отсутствуют	0.3
40	428357.52	1306015.45	данные отсутствуют	0.3
41	428365.82	1306007.18	данные отсутствуют	0.3
42	428358.15	1306020.05	данные отсутствуют	0.3
43	428353.77	1306024.34	данные отсутствуют	0.3
44	428351.12	1306021.58	данные отсутствуют	0.3
45	428355.4	1306017.32	данные отсутствуют	0.3
46	428351.63	1306026.35	данные отсутствуют	0.3
47	428347.19	1306030.47	данные отсутствуют	0.3
48	428344.61	1306027.85	данные отсутствуют	0.3
49	428348.93	1306023.69	данные отсутствуют	0.3
50	428340.39	1306036.94	данные отсутствуют	0.3

Государственный регистратор		ФГИС ЕГРН
полное наименование должности	подпись	инициалы, фамилия

М.П.

Выписка из Единого государственного реестра недвижимости об объекте недвижимости  
**Сведения о частях земельного участка**

<b>Земельный участок</b>			
(вид объекта недвижимости)			
Лист № ___ Раздела <b>4.2</b>	Всего листов раздела <b>4.2</b> : ___	Всего разделов: ___	Всего листов выписки: ___
<b>29.06.2019 № 99/2019/269975739</b>			
Кадастровый номер:		<b>23:40:0407009:31</b>	

Номер точки	Координаты, м		Описание закрепления на местности	Средняя квадратическая погрешность определения координат характерных точек границы части земельного участка, м
	X	Y		
1	2	3	4	5
51	428337.96	1306034.18	данные отсутствуют	0.3
52	428342.36	1306029.95	данные отсутствуют	0.3
53	428344.84	1306032.58	данные отсутствуют	0.3
54	428370.13	1305971.52	данные отсутствуют	0.3
55	428377.37	1305978.5	данные отсутствуют	0.3
56	428374.98	1305980.85	данные отсутствуют	0.3
57	428367.81	1305973.93	данные отсутствуют	0.3
58	428353.94	1305991.52	данные отсутствуют	0.3
59	428352.29	1305989.61	данные отсутствуют	0.3
60	428356.39	1305986.04	данные отсутствуют	0.3
61	428358.01	1305987.9	данные отсутствуют	0.3
62	428349.93	1305996.49	данные отсутствуют	0.3
63	428348.24	1305994.81	данные отсутствуют	0.3
64	428352.33	1305991.1	данные отсутствуют	0.3
65	428354	1305992.89	данные отсутствуют	0.3
66	428340.41	1306010.75	данные отсутствуют	0.3
67	428337.83	1306008.32	данные отсутствуют	0.3

Государственный регистратор		ФГИС ЕГРН
полное наименование должности	подпись	инициалы, фамилия

М.П.



Выписка из Единого государственного реестра недвижимости об объекте недвижимости  
**Сведения о частях земельного участка**

<b>Земельный участок</b>			
(вид объекта недвижимости)			
Лист № ____ Раздела <b>4.2</b>	Всего листов раздела <b>4.2</b> : ____	Всего разделов: ____	Всего листов выписки: ____
<b>29.06.2019 № 99/2019/269975739</b>			
Кадастровый номер:		<b>23:40:0407009:31</b>	

Номер точки	Координаты, м		Описание закрепления на местности	Средняя квадратическая погрешность определения координат характерных точек границы части земельного участка, м
	X	Y		
1	2	3	4	5
68	428342.18	1306003.64	данные отсутствуют	0.3
69	428344.8	1306006.35	данные отсутствуют	0.3
70	428327.46	1306025.99	данные отсутствуют	0.3
71	428324.05	1306022.84	данные отсутствуют	0.3
72	428330.96	1306015.63	данные отсутствуют	0.3
73	428334.37	1306018.74	данные отсутствуют	0.3
74	428324.95	1306033.49	данные отсутствуют	0.3
75	428326.94	1306030.37	данные отсутствуют	0.3
76	428332.08	1306033.89	данные отсутствуют	0.3
77	428330.06	1306037.07	данные отсутствуют	0.3
78	428318.21	1306029.01	данные отсутствуют	0.3
79	428320.23	1306025.96	данные отсутствуют	0.3
80	428325.36	1306029.41	данные отсутствуют	0.3
81	428323.37	1306032.43	данные отсутствуют	0.3
82	428363.87	1305970.48	данные отсутствуют	0.3
83	428366.18	1305968.35	данные отсутствуют	0.3
84	428368.91	1305971.33	данные отсутствуют	0.3

Государственный регистратор		ФГИС ЕГРН
полное наименование должности	подпись	инициалы, фамилия

М.П.

Выписка из Единого государственного реестра недвижимости об объекте недвижимости  
**Сведения о частях земельного участка**

<b>Земельный участок</b>			
(вид объекта недвижимости)			
Лист № ____ Раздела <b>4.2</b>	Всего листов раздела <b>4.2</b> : ____	Всего разделов: ____	Всего листов выписки: ____
<b>29.06.2019 № 99/2019/269975739</b>			
Кадастровый номер:		<b>23:40:0407009:31</b>	

Номер точки	Координаты, м		Описание закрепления на местности	Средняя квадратическая погрешность определения координат характерных точек границы части земельного участка, м
	X	Y		
1	2	3	4	5
85	428366.58	1305973.47	данные отсутствуют	0.3
86	428360.81	1305973.25	данные отсутствуют	0.3
87	428363.21	1305971.21	данные отсутствуют	0.3
88	428365.85	1305974.3	данные отсутствуют	0.3
89	428363.49	1305976.33	данные отсутствуют	0.3
90	428360.46	1305978.95	данные отсутствуют	0.3
91	428357.79	1305975.88	данные отсутствуют	0.3
92	428360.15	1305973.8	данные отсутствуют	0.3
93	428362.74	1305976.86	данные отсутствуют	0.3
94	428356.07	1305983.45	данные отсутствуют	0.3
95	428353.84	1305980.9	данные отсутствуют	0.3
96	428357.96	1305977.26	данные отсутствуют	0.3
97	428360.25	1305979.77	данные отсутствуют	0.3
98	428345.15	1305993.04	данные отсутствуют	0.3
99	428343.08	1305990.72	данные отсутствуют	0.3
100	428348.49	1305985.88	данные отсутствуют	0.3
101	428350.58	1305988.24	данные отсутствуют	0.3

Государственный регистратор		ФГИС ЕГРН
полное наименование должности	подпись	инициалы, фамилия

М.П.

Выписка из Единого государственного реестра недвижимости об объекте недвижимости  
**Сведения о частях земельного участка**

<b>Земельный участок</b>			
(вид объекта недвижимости)			
Лист № ___ Раздела <b>4.2</b>	Всего листов раздела <b>4.2</b> : ___	Всего разделов: ___	Всего листов выписки: ___
<b>29.06.2019 № 99/2019/269975739</b>			
Кадастровый номер:		<b>23:40:0407009:31</b>	

Номер точки	Координаты, м		Описание закрепления на местности	Средняя квадратическая погрешность определения координат характерных точек границы части земельного участка, м
	X	Y		
1	2	3	4	5
102	428334.54	1306002.11	данные отсутствуют	0.3
103	428332.5	1305999.74	данные отсутствуют	0.3
104	428338.02	1305994.97	данные отсутствуют	0.3
105	428340.02	1305997.26	данные отсутствуют	0.3
106	428318.45	1306016.35	данные отсутствуют	0.3
107	428316.45	1306013.96	данные отсутствуют	0.3
108	428321.79	1306009.15	данные отсутствуют	0.3
109	428323.86	1306011.49	данные отсутствуют	0.3
110	428307	1306022.16	данные отсутствуют	0.3
111	428312.42	1306017.41	данные отсутствуют	0.3
112	428314.53	1306019.72	данные отсутствуют	0.3
113	428309.02	1306024.44	данные отсутствуют	0.3
114	428375.41	1305941.91	данные отсутствуют	0.3
115	428368.44	1305949.16	данные отсутствуют	0.3
116	428366.14	1305946.8	данные отсутствуют	0.3
117	428372.99	1305939.65	данные отсутствуют	0.3
118	428362.3	1305933.62	данные отсутствуют	0.3

Государственный регистратор		ФГИС ЕГРН
полное наименование должности	подпись	инициалы, фамилия

М.П.

Выписка из Единого государственного реестра недвижимости об объекте недвижимости  
**Сведения о частях земельного участка**

<b>Земельный участок</b>			
(вид объекта недвижимости)			
Лист № ___ Раздела <b>4.2</b>	Всего листов раздела <b>4.2</b> : ___	Всего разделов: ___	Всего листов выписки: ___
<b>29.06.2019 № 99/2019/269975739</b>			
Кадастровый номер:		<b>23:40:0407009:31</b>	

Номер точки	Координаты, м		Описание закрепления на местности	Средняя квадратическая погрешность определения координат характерных точек границы части земельного участка, м
	X	Y		
1	2	3	4	5
119	428369.29	1305927.65	данные отсутствуют	0.3
120	428371.31	1305930.23	данные отсутствуют	0.3
121	428364.27	1305936.06	данные отсутствуют	0.3
122	428360.12	1305931.1	данные отсутствуют	0.3
123	428358.35	1305928.87	данные отсутствуют	0.3
124	428361.89	1305925.89	данные отсутствуют	0.3
125	428363.7	1305928.08	данные отсутствуют	0.3
126	428365.09	1305951.87	данные отсутствуют	0.3
127	428359.57	1305957.62	данные отсутствуют	0.3
128	428356.55	1305954.82	данные отсутствуют	0.3
129	428362.15	1305949.02	данные отсутствуют	0.3
130	428356.85	1305965.48	данные отсутствуют	0.3
131	428354.8	1305967.16	данные отсутствуют	0.3
132	428353.45	1305965.41	данные отсутствуют	0.3
133	428355.22	1305963.77	данные отсутствуют	0.3
134	428353.67	1305967.3	данные отсутствуют	0.3
135	428346.69	1305973.03	данные отсутствуют	0.3

Государственный регистратор		ФГИС ЕГРН
полное наименование должности	подпись	инициалы, фамилия

М.П.

Выписка из Единого государственного реестра недвижимости об объекте недвижимости  
**Сведения о частях земельного участка**

<b>Земельный участок</b>			
(вид объекта недвижимости)			
Лист № ____ Раздела <b>4.2</b>	Всего листов раздела <b>4.2</b> : ____	Всего разделов: ____	Всего листов выписки: ____
<b>29.06.2019 № 99/2019/269975739</b>			
Кадастровый номер:		<b>23:40:0407009:31</b>	

Номер точки	Координаты, м		Описание закрепления на местности	Средняя квадратическая погрешность определения координат характерных точек границы части земельного участка, м
	X	Y		
1	2	3	4	5
136	428344.84	1305970.71	данные отсутствуют	0.3
137	428351.79	1305965.04	данные отсутствуют	0.3
138	428345.47	1305973.82	данные отсутствуют	0.3
139	428341.84	1305976.87	данные отсутствуют	0.3
140	428340.01	1305974.55	данные отсутствуют	0.3
141	428343.69	1305971.55	данные отсутствуют	0.3
142	428341.69	1305979.19	данные отсутствуют	0.3
143	428339.49	1305981.08	данные отсутствуют	0.3
144	428336.37	1305977.5	данные отсутствуют	0.3
145	428338.66	1305975.67	данные отсутствуют	0.3
146	428331.48	1305978.28	данные отсутствуют	0.3
147	428335.52	1305982.8	данные отсутствуют	0.3
148	428330.71	1305986.99	данные отсутствуют	0.3
149	428326.7	1305982.44	данные отсутствуют	0.3
150	428312	1306003.15	данные отсутствуют	0.3
151	428307.99	1305998.55	данные отсутствуют	0.3
152	428312.86	1305994.44	данные отсутствуют	0.3

Государственный регистратор		ФГИС ЕГРН
полное наименование должности	подпись	инициалы, фамилия

М.П.

Выписка из Единого государственного реестра недвижимости об объекте недвижимости  
**Сведения о частях земельного участка**

<b>Земельный участок</b>			
(вид объекта недвижимости)			
Лист № ___ Раздела <b>4.2</b>	Всего листов раздела <b>4.2</b> : ___	Всего разделов: ___	Всего листов выписки: ___
<b>29.06.2019 № 99/2019/269975739</b>			
Кадастровый номер:		<b>23:40:0407009:31</b>	

Номер точки	Координаты, м		Описание закрепления на местности	Средняя квадратическая погрешность определения координат характерных точек границы части земельного участка, м
	X	Y		
1	2	3	4	5
153	428316.77	1305999	данные отсутствуют	0.3
154	428309.1	1306005.76	данные отсутствуют	0.3
155	428304.35	1306009.72	данные отсутствуют	0.3
156	428300.92	1306005.52	данные отсутствуют	0.3
157	428305.72	1306001.62	данные отсутствуют	0.3
158	428297.56	1306016.59	данные отсутствуют	0.3
159	428300.06	1306014.11	данные отсутствуют	0.3
160	428305.02	1306019.12	данные отсутствуют	0.3
161	428302.38	1306021.65	данные отсутствуют	0.3
162	428299.15	1306012.85	данные отсутствуют	0.3
163	428296.51	1306015.43	данные отсутствуют	0.3
164	428291.74	1306010.13	данные отсутствуют	0.3
165	428294.28	1306007.74	данные отсутствуют	0.3
166	428294.95	1305999.57	данные отсутствуют	0.3
167	428299.02	1306005.95	данные отсутствуют	0.3
168	428296.49	1306007.63	данные отсутствуют	0.3
169	428292.44	1306001.29	данные отсутствуют	0.3

Государственный регистратор		ФГИС ЕГРН
полное наименование должности	подпись	инициалы, фамилия

М.П.

Выписка из Единого государственного реестра недвижимости об объекте недвижимости  
**Сведения о частях земельного участка**

<b>Земельный участок</b>			
(вид объекта недвижимости)			
Лист № ____ Раздела <b>4.2</b>	Всего листов раздела <b>4.2</b> : ____	Всего разделов: ____	Всего листов выписки: ____
<b>29.06.2019 № 99/2019/269975739</b>			
Кадастровый номер:		<b>23:40:0407009:31</b>	

Номер точки	Координаты, м		Описание закрепления на местности	Средняя квадратическая погрешность определения координат характерных точек границы части земельного участка, м
	X	Y		
1	2	3	4	5
170	428283	1306000.72	данные отсутствуют	0.3
171	428284.99	1305998.94	данные отсутствуют	0.3
172	428289.91	1306005.19	данные отсутствуют	0.3
173	428287.88	1306006.97	данные отсутствуют	0.3
174	428334.06	1306017.48	данные отсутствуют	0.3
175	428331.46	1306015.03	данные отсутствуют	0.3
176	428335.74	1306010.53	данные отсутствуют	0.3
177	428338.27	1306012.94	данные отсутствуют	0.3
178	428325.51	1305991.5	данные отсутствуют	0.3
179	428320.69	1305995.66	данные отсутствуют	0.3
180	428316.7	1305991.08	данные отсутствуют	0.3
181	428321.51	1305986.93	данные отсутствуют	0.3
182	428337.31	1305969.87	данные отсутствуют	0.3
183	428329.66	1305961.89	данные отсутствуют	0.3
184	428331.94	1305959.72	данные отсутствуют	0.3
185	428339.58	1305967.73	данные отсутствуют	0.3
186	428335.05	1305972.27	данные отсутствуют	0.3

Государственный регистратор		ФГИС ЕГРН
полное наименование должности	подпись	инициалы, фамилия

М.П.

Выписка из Единого государственного реестра недвижимости об объекте недвижимости  
**Сведения о частях земельного участка**

<b>Земельный участок</b>			
(вид объекта недвижимости)			
Лист № ___ Раздела <b>4.2</b>	Всего листов раздела <b>4.2</b> : ___	Всего разделов: ___	Всего листов выписки: ___
<b>29.06.2019 № 99/2019/269975739</b>			
Кадастровый номер:		<b>23:40:0407009:31</b>	

Номер точки	Координаты, м		Описание закрепления на местности	Средняя квадратическая погрешность определения координат характерных точек границы части земельного участка, м
	X	Y		
1	2	3	4	5
187	428332.98	1305974.04	данные отсутствуют	0.3
188	428329.02	1305969.48	данные отсутствуют	0.3
189	428331.1	1305967.79	данные отсутствуют	0.3
190	428327.46	1305975.96	данные отсутствуют	0.3
191	428323.41	1305971.56	данные отсутствуют	0.3
192	428325.47	1305969.64	данные отсутствуют	0.3
193	428329.52	1305974.12	данные отсутствуют	0.3
194	428326.19	1305977.14	данные отсутствуют	0.3
195	428324.19	1305979.01	данные отсутствуют	0.3
196	428320.1	1305974.62	данные отсутствуют	0.3
197	428322.1	1305972.69	данные отсутствуют	0.3
198	428320.54	1305982.17	данные отсутствуют	0.3
199	428316.35	1305977.96	данные отсутствуют	0.3
200	428318.33	1305975.97	данные отсутствуют	0.3
201	428322.51	1305980.32	данные отсутствуют	0.3
202	428318.47	1305983.81	данные отсутствуют	0.3
203	428316.23	1305985.88	данные отсутствуют	0.3

Государственный регистратор		ФГИС ЕГРН
полное наименование должности	подпись	инициалы, фамилия

М.П.



Выписка из Единого государственного реестра недвижимости об объекте недвижимости  
**Сведения о частях земельного участка**

<b>Земельный участок</b>			
(вид объекта недвижимости)			
Лист № ____ Раздела <b>4.2</b>	Всего листов раздела <b>4.2</b> : ____	Всего разделов: ____	Всего листов выписки: ____
<b>29.06.2019 № 99/2019/269975739</b>			
Кадастровый номер:		<b>23:40:0407009:31</b>	

Номер точки	Координаты, м		Описание закрепления на местности	Средняя квадратическая погрешность определения координат характерных точек границы части земельного участка, м
	X	Y		
1	2	3	4	5
204	428312.14	1305981.3	данные отсутствуют	0.3
205	428314.44	1305979.25	данные отсутствуют	0.3
206	428327.28	1305963.57	данные отсутствуют	0.3
207	428325.43	1305961.55	данные отсутствуют	0.3
208	428329.93	1305957.54	данные отсутствуют	0.3
209	428331.72	1305959.51	данные отсутствуют	0.3
210	428328.98	1305956.92	данные отсутствуют	0.3
211	428327.48	1305959.7	данные отсутствуют	0.3
212	428317.84	1305954.4	данные отсутствуют	0.3
213	428319.38	1305951.66	данные отсутствуют	0.3
214	428323.18	1305960.98	данные отсутствуют	0.3
215	428315.08	1305968.55	данные отсутствуют	0.3
216	428312.94	1305966.31	данные отсутствуют	0.3
217	428321.03	1305958.8	данные отсутствуют	0.3
218	428310.31	1305962.81	данные отсутствуют	0.3
219	428308.33	1305960.42	данные отсутствуют	0.3
220	428316.85	1305953.51	данные отсутствуют	0.3

Государственный регистратор		ФГИС ЕГРН
полное наименование должности	подпись	инициалы, фамилия

М.П.

Выписка из Единого государственного реестра недвижимости об объекте недвижимости  
Сведения о частях земельного участка

<b>Земельный участок</b>			
(вид объекта недвижимости)			
Лист № ___ Раздела <b>4.2</b>	Всего листов раздела <b>4.2</b> : ___	Всего разделов: ___	Всего листов выписки: ___
<b>29.06.2019 № 99/2019/269975739</b>			
Кадастровый номер:		<b>23:40:0407009:31</b>	

Номер точки	Координаты, м		Описание закрепления на местности	Средняя квадратическая погрешность определения координат характерных точек границы части земельного участка, м
	X	Y		
1	2	3	4	5
221	428318.81	1305955.94	данные отсутствуют	0.3
222	428315.76	1305975.19	данные отсутствуют	0.3
223	428311.43	1305979.37	данные отсутствуют	0.3
224	428309.53	1305977.44	данные отсутствуют	0.3
225	428313.91	1305973.24	данные отсутствуют	0.3
226	428312.89	1305973	данные отсутствуют	0.3
227	428310.78	1305975.07	данные отсутствуют	0.3
228	428307.81	1305971.92	данные отсутствуют	0.3
229	428309.92	1305969.88	данные отсутствуют	0.3
230	428305.72	1305979.32	данные отсутствуют	0.3
231	428303.73	1305977.2	данные отсутствуют	0.3
232	428307.21	1305974	данные отсутствуют	0.3
233	428309.17	1305976.1	данные отсутствуют	0.3
234	428300.64	1305985.65	данные отсутствуют	0.3
235	428297.44	1305982.17	данные отсутствуют	0.3
236	428299.58	1305980.22	данные отсутствуют	0.3
237	428302.77	1305983.69	данные отсутствуют	0.3

Государственный регистратор		ФГИС ЕГРН
полное наименование должности	подпись	инициалы, фамилия

М.П.

Выписка из Единого государственного реестра недвижимости об объекте недвижимости  
**Сведения о частях земельного участка**

<b>Земельный участок</b>			
(вид объекта недвижимости)			
Лист № ____ Раздела <b>4.2</b>	Всего листов раздела <b>4.2</b> : ____	Всего разделов: ____	Всего листов выписки: ____
<b>29.06.2019 № 99/2019/269975739</b>			
Кадастровый номер:		<b>23:40:0407009:31</b>	

Номер точки	Координаты, м		Описание закрепления на местности	Средняя квадратическая погрешность определения координат характерных точек границы части земельного участка, м
	X	Y		
1	2	3	4	5
238	428286.17	1305992.98	данные отсутствуют	0.3
239	428288.23	1305991.42	данные отсутствуют	0.3
240	428291.41	1305995.56	данные отсутствуют	0.3
241	428289.37	1305997.16	данные отсутствуют	0.3
242	428301.03	1305966.62	данные отсутствуют	0.3
243	428303.69	1305964.37	данные отсутствуют	0.3
244	428305.31	1305966.23	данные отсутствуют	0.3
245	428302.66	1305968.53	данные отсутствуют	0.3
246	428303.16	1305970.06	данные отсутствуют	0.3
247	428300.71	1305972.13	данные отсутствуют	0.3
248	428298.06	1305969.01	данные отсутствуют	0.3
249	428300.45	1305967.08	данные отсутствуют	0.3
250	428300.18	1305972.54	данные отсутствуют	0.3
251	428297.73	1305974.66	данные отсутствуют	0.3
252	428295.17	1305971.54	данные отсутствуют	0.3
253	428297.52	1305969.52	данные отсутствуют	0.3
254	428294.69	1305971.82	данные отсутствуют	0.3

Государственный регистратор		ФГИС ЕГРН
полное наименование должности	подпись	инициалы, фамилия

М.П.

Выписка из Единого государственного реестра недвижимости об объекте недвижимости  
**Сведения о частях земельного участка**

<b>Земельный участок</b>			
(вид объекта недвижимости)			
Лист № ____ Раздела <b>4.2</b>	Всего листов раздела <b>4.2</b> : ____	Всего разделов: ____	Всего листов выписки: ____
<b>29.06.2019 № 99/2019/269975739</b>			
Кадастровый номер:		<b>23:40:0407009:31</b>	

Номер точки	Координаты, м		Описание закрепления на местности	Средняя квадратическая погрешность определения координат характерных точек границы части земельного участка, м
	X	Y		
1	2	3	4	5
255	428297.31	1305975.02	данные отсутствуют	0.3
256	428294.9	1305977.09	данные отсутствуют	0.3
257	428292.23	1305974	данные отсутствуют	0.3
258	428293.85	1305977.91	данные отсутствуют	0.3
259	428291.36	1305979.82	данные отсутствуют	0.3
260	428288.75	1305976.79	данные отсутствуют	0.3
261	428291.22	1305974.82	данные отсутствуют	0.3
262	428290.74	1305980.43	данные отсутствуют	0.3
263	428288.4	1305982.48	данные отсутствуют	0.3
264	428285.7	1305979.5	данные отсутствуют	0.3
265	428287.98	1305977.51	данные отсутствуют	0.3
266	428296.28	1305987.49	данные отсутствуют	0.3
267	428294.17	1305989.54	данные отсутствуют	0.3
268	428291.02	1305986.04	данные отсутствуют	0.3
269	428293.14	1305984.05	данные отсутствуют	0.3
270	428351.39	1305987.62	данные отсутствуют	0.3
271	428349.11	1305985.1	данные отсутствуют	0.3

Государственный регистратор		ФГИС ЕГРН
полное наименование должности	подпись	инициалы, фамилия

М.П.

Выписка из Единого государственного реестра недвижимости об объекте недвижимости  
**Сведения о частях земельного участка**

<b>Земельный участок</b>			
(вид объекта недвижимости)			
Лист № ___ Раздела <b>4.2</b>	Всего листов раздела <b>4.2</b> : ___	Всего разделов: ___	Всего листов выписки: ___
<b>29.06.2019 № 99/2019/269975739</b>			
Кадастровый номер:		<b>23:40:0407009:31</b>	

Номер точки	Координаты, м		Описание закрепления на местности	Средняя квадратическая погрешность определения координат характерных точек границы части земельного участка, м
	X	Y		
1	2	3	4	5
272	428353.21	1305981.48	данные отсутствуют	0.3
273	428355.42	1305984.06	данные отсутствуют	0.3
274	428332.92	1305942.03	данные отсутствуют	0.3
275	428334.6	1305939.6	данные отсутствуют	0.3
276	428340.63	1305943.76	данные отсутствуют	0.3
277	428338.86	1305946.2	данные отсутствуют	0.3
278	428325.55	1305937.04	данные отсутствуют	0.3
279	428327.22	1305934.59	данные отсутствуют	0.3
280	428333.15	1305938.76	данные отсутствуют	0.3
281	428331.48	1305941.15	данные отсутствуют	0.3
282	428317.87	1305931.74	данные отсутствуют	0.3
283	428319.54	1305929.33	данные отсутствуют	0.3
284	428325.5	1305933.46	данные отсутствуют	0.3
285	428323.86	1305935.89	данные отсутствуют	0.3
286	428310.52	1305926.62	данные отсутствуют	0.3
287	428312.13	1305924.19	данные отсутствуют	0.3
288	428318.22	1305928.34	данные отсутствуют	0.3

Государственный регистратор		ФГИС ЕГРН
полное наименование должности	подпись	инициалы, фамилия

М.П.

Выписка из Единого государственного реестра недвижимости об объекте недвижимости  
**Сведения о частях земельного участка**

<b>Земельный участок</b>			
(вид объекта недвижимости)			
Лист № ____ Раздела <b>4.2</b>	Всего листов раздела <b>4.2</b> : ____	Всего разделов: ____	Всего листов выписки: ____
<b>29.06.2019 № 99/2019/269975739</b>			
Кадастровый номер:		<b>23:40:0407009:31</b>	

Номер точки	Координаты, м		Описание закрепления на местности	Средняя квадратическая погрешность определения координат характерных точек границы части земельного участка, м
	X	Y		
1	2	3	4	5
289	428316.55	1305930.84	данные отсутствуют	0.3
290	428303.28	1305921.45	данные отсутствуют	0.3
291	428305	1305919.01	данные отсутствуют	0.3
292	428310.94	1305923.36	данные отсутствуют	0.3
293	428309.22	1305925.7	данные отсутствуют	0.3
294	428295.26	1305959.78	данные отсутствуют	0.3
295	428297.83	1305957.53	данные отсутствуют	0.3
296	428302.49	1305962.89	данные отсутствуют	0.3
297	428299.9	1305965.16	данные отсутствуют	0.3
298	428296.78	1305967.99	данные отсутствуют	0.3
299	428292.16	1305962.61	данные отсутствуют	0.3
300	428294.62	1305960.44	данные отсутствуют	0.3
301	428299.23	1305965.79	данные отсутствуют	0.3
302	428286.62	1305975.78	данные отсутствуют	0.3
303	428282.34	1305970.07	данные отсутствуют	0.3
304	428284.92	1305968.16	данные отсутствуют	0.3
305	428289.12	1305973.94	данные отсутствуют	0.3

Государственный регистратор		ФГИС ЕГРН
полное наименование должности	подпись	инициалы, фамилия

М.П.

Выписка из Единого государственного реестра недвижимости об объекте недвижимости  
**Сведения о частях земельного участка**

<b>Земельный участок</b>			
(вид объекта недвижимости)			
Лист № ___ Раздела <b>4.2</b>	Всего листов раздела <b>4.2</b> : ___	Всего разделов: ___	Всего листов выписки: ___
<b>29.06.2019 № 99/2019/269975739</b>			
Кадастровый номер:		<b>23:40:0407009:31</b>	

Номер точки	Координаты, м		Описание закрепления на местности	Средняя квадратическая погрешность определения координат характерных точек границы части земельного участка, м
	X	Y		
1	2	3	4	5
306	428276.49	1305981.66	данные отсутствуют	0.3
307	428278.69	1305979.85	данные отсутствуют	0.3
308	428282.62	1305984.43	данные отсутствуют	0.3
309	428280.32	1305986.44	данные отсутствуют	0.3
310	428270.31	1305974.39	данные отсутствуют	0.3
311	428272.56	1305972.55	данные отсутствуют	0.3
312	428276.34	1305977.15	данные отсутствуют	0.3
313	428274.08	1305979.05	данные отсутствуют	0.3
314	428261.39	1305968.78	данные отсутствуют	0.3
315	428262.87	1305966.53	данные отсутствуют	0.3
316	428268.95	1305970.61	данные отсутствуют	0.3
317	428267.4	1305973	данные отсутствуют	0.3
318	428254.05	1305963.55	данные отсутствуют	0.3
319	428255.73	1305961.21	данные отсутствуют	0.3
320	428259.83	1305964.2	данные отсутствуют	0.3
321	428258.23	1305966.48	данные отсутствуют	0.3
322	428247.15	1305958.47	данные отсутствуют	0.3

Государственный регистратор		ФГИС ЕГРН
полное наименование должности	подпись	инициалы, фамилия

М.П.

Выписка из Единого государственного реестра недвижимости об объекте недвижимости  
**Сведения о частях земельного участка**

<b>Земельный участок</b>			
(вид объекта недвижимости)			
Лист № ____ Раздела <b>4.2</b>	Всего листов раздела <b>4.2</b> : ____	Всего разделов: ____	Всего листов выписки: ____
<b>29.06.2019 № 99/2019/269975739</b>			
Кадастровый номер:		<b>23:40:0407009:31</b>	

Номер точки	Координаты, м		Описание закрепления на местности	Средняя квадратическая погрешность определения координат характерных точек границы части земельного участка, м
	X	Y		
1	2	3	4	5
323	428248.81	1305956.11	данные отсутствуют	0.3
324	428252.91	1305959.04	данные отсутствуют	0.3
325	428251.34	1305961.35	данные отсутствуют	0.3
326	428240.29	1305953.6	данные отсутствуют	0.3
327	428242.02	1305951.11	данные отсутствуют	0.3
328	428246.46	1305954.23	данные отсутствуют	0.3
329	428244.72	1305956.73	данные отсутствуют	0.3
330	428233.35	1305948.96	данные отсутствуют	0.3
331	428235.03	1305946.4	данные отсутствуют	0.3
332	428239.61	1305949.31	данные отсутствуют	0.3
333	428237.92	1305951.85	данные отсутствуют	0.3
334	428217.85	1305938.15	данные отсутствуют	0.3
335	428219.5	1305935.6	данные отсутствуют	0.3
336	428224.97	1305939.06	данные отсутствуют	0.3
337	428223.31	1305941.6	данные отсутствуют	0.3
338	428225.58	1305943.14	данные отсутствуют	0.3
339	428227.4	1305940.64	данные отсутствуют	0.3

Государственный регистратор		ФГИС ЕГРН
полное наименование должности	подпись	инициалы, фамилия

М.П.



Выписка из Единого государственного реестра недвижимости об объекте недвижимости  
**Сведения о частях земельного участка**

<b>Земельный участок</b>			
(вид объекта недвижимости)			
Лист № ____ Раздела <b>4.2</b>	Всего листов раздела <b>4.2</b> : ____	Всего разделов: ____	Всего листов выписки: ____
<b>29.06.2019 № 99/2019/269975739</b>			
Кадастровый номер:		<b>23:40:0407009:31</b>	

Номер точки	Координаты, м		Описание закрепления на местности	Средняя квадратическая погрешность определения координат характерных точек границы части земельного участка, м
	X	Y		
1	2	3	4	5
340	428232.62	1305944.54	данные отсутствуют	0.3
341	428230.94	1305946.89	данные отсутствуют	0.3
342	428209.22	1305933.26	данные отсутствуют	0.3
343	428211.06	1305930.26	данные отсутствуют	0.3
344	428216.94	1305933.97	данные отсутствуют	0.3
345	428215.08	1305937	данные отсутствуют	0.3
346	428201.7	1305927.53	данные отсутствуют	0.3
347	428203.21	1305925.15	данные отсутствуют	0.3
348	428208.64	1305928.65	данные отсутствуют	0.3
349	428207.13	1305930.99	данные отсутствуют	0.3
350	428193.93	1305922.38	данные отсутствуют	0.3
351	428195.48	1305919.96	данные отсутствуют	0.3
352	428200.91	1305923.51	данные отсутствуют	0.3
353	428199.36	1305925.9	данные отсутствуют	0.3
354	428186.36	1305917.53	данные отсутствуют	0.3
355	428188.09	1305914.94	данные отсутствуют	0.3
356	428193.14	1305918.42	данные отсутствуют	0.3

Государственный регистратор		ФГИС ЕГРН
полное наименование должности	подпись	инициалы, фамилия

М.П.

Выписка из Единого государственного реестра недвижимости об объекте недвижимости  
**Сведения о частях земельного участка**

<b>Земельный участок</b>			
(вид объекта недвижимости)			
Лист № ___ Раздела <b>4.2</b>	Всего листов раздела <b>4.2</b> : ___	Всего разделов: ___	Всего листов выписки: ___
<b>29.06.2019 № 99/2019/269975739</b>			
Кадастровый номер:		<b>23:40:0407009:31</b>	

Номер точки	Координаты, м		Описание закрепления на местности	Средняя квадратическая погрешность определения координат характерных точек границы части земельного участка, м
	X	Y		
1	2	3	4	5
357	428191.38	1305921.05	данные отсутствуют	0.3
358	428184.68	1305916.44	данные отсутствуют	0.3
359	428180.78	1305913.82	данные отсутствуют	0.3
360	428182.56	1305911.22	данные отсутствуют	0.3
361	428186.35	1305913.88	данные отсутствуют	0.3
362	428285.97	1305947.02	данные отсутствуют	0.3
363	428287.93	1305944.55	данные отсутствуют	0.3
364	428292.72	1305948.31	данные отсутствуют	0.3
365	428290.74	1305950.65	данные отсутствуют	0.3
366	428278.33	1305941.52	данные отсутствуют	0.3
367	428280	1305938.97	данные отсутствуют	0.3
368	428286.38	1305943.31	данные отсутствуют	0.3
369	428284.66	1305945.78	данные отсутствуют	0.3
370	428280.09	1305905.4	данные отсутствуют	0.3
371	428283.59	1305910.59	данные отсутствуют	0.3
372	428280.6	1305912.56	данные отсутствуют	0.3
373	428277.21	1305907.4	данные отсутствуют	0.3

Государственный регистратор		ФГИС ЕГРН
полное наименование должности	подпись	инициалы, фамилия

М.П.

Выписка из Единого государственного реестра недвижимости об объекте недвижимости  
**Сведения о частях земельного участка**

<b>Земельный участок</b>			
(вид объекта недвижимости)			
Лист № ____ Раздела <b>4.2</b>	Всего листов раздела <b>4.2</b> : ____	Всего разделов: ____	Всего листов выписки: ____
<b>29.06.2019 № 99/2019/269975739</b>			
Кадастровый номер:		<b>23:40:0407009:31</b>	

Номер точки	Координаты, м		Описание закрепления на местности	Средняя квадратическая погрешность определения координат характерных точек границы части земельного участка, м
	X	Y		
1	2	3	4	5
374	428228.71	1305874.1	данные отсутствуют	0.3
375	428237.99	1305868.96	данные отсутствуют	0.3
376	428240.91	1305874.33	данные отсутствуют	0.3
377	428231.71	1305879.59	данные отсутствуют	0.3
378	428235.07	1305865.56	данные отсутствуют	0.3
379	428233.05	1305867.39	данные отсутствуют	0.3
380	428229.96	1305864.1	данные отсутствуют	0.3
381	428232.01	1305862.24	данные отсутствуют	0.3
382	428307.83	1305863.93	данные отсутствуют	0.3
383	428309.8	1305861.59	данные отсутствуют	0.3
384	428314.37	1305865.45	данные отсутствуют	0.3
385	428312.41	1305867.75	данные отсутствуют	0.3
386	428295.92	1305852.05	данные отсутствуют	0.3
387	428298.12	1305850	данные отсутствуют	0.3
388	428302.66	1305854.91	данные отсутствуют	0.3
389	428300.44	1305857	данные отсутствуют	0.3
390	428278.12	1305863.05	данные отсутствуют	0.3

Государственный регистратор		ФГИС ЕГРН
полное наименование должности	подпись	инициалы, фамилия

М.П.

Выписка из Единого государственного реестра недвижимости об объекте недвижимости  
**Сведения о частях земельного участка**

<b>Земельный участок</b>			
(вид объекта недвижимости)			
Лист № ___ Раздела <b>4.2</b>	Всего листов раздела <b>4.2</b> : ___	Всего разделов: ___	Всего листов выписки: ___
<b>29.06.2019 № 99/2019/269975739</b>			
Кадастровый номер:		<b>23:40:0407009:31</b>	

Номер точки	Координаты, м		Описание закрепления на местности	Средняя квадратическая погрешность определения координат характерных точек границы части земельного участка, м
	X	Y		
1	2	3	4	5
391	428275.26	1305866.2	данные отсутствуют	0.3
392	428271.27	1305862.52	данные отсутствуют	0.3
393	428273.97	1305859.32	данные отсутствуют	0.3
394	428235.1	1305854.32	данные отсутствуют	0.3
395	428237.1	1305852.43	данные отсутствуют	0.3
396	428241.42	1305856.57	данные отсутствуют	0.3
397	428239.52	1305858.46	данные отсутствуют	0.3
398	428262.68	1305850.12	данные отсутствуют	0.3
399	428264.38	1305847.89	данные отсутствуют	0.3
400	428270.68	1305852.74	данные отсутствуют	0.3
401	428268.9	1305854.9	данные отсутствуют	0.3

Государственный регистратор		ФГИС ЕГРН
полное наименование должности	подпись	инициалы, фамилия

М.П.

Выписка из Единого государственного реестра недвижимости об объекте недвижимости  
Сведения о частях земельного участка

<b>Земельный участок</b>				
(вид объекта недвижимости)				
Лист № ____ Раздела <b>4.2</b>		Всего листов раздела <b>4.2</b> : ____		Всего разделов: ____
Всего листов выписки: ____				
<b>29.06.2019 № 99/2019/269975739</b>				
Кадастровый номер:			<b>23:40:0407009:31</b>	
Сведения о характерных точках границы части (частей) земельного участка				
Учетный номер части: 57				
Система координат: МСК 23, зона 1				
Зона №				
Номер точки	Координаты, м		Описание закрепления на местности	Средняя квадратическая погрешность определения координат характерных точек границы части земельного участка, м
	X	Y		
1	2	3	4	5
18	428270.18	1305928.09	данные отсутствуют	0.3
19	428278.52	1305933.91	данные отсутствуют	0.3
20	428274.2	1305940.15	данные отсутствуют	0.3
21	428265.81	1305934.39	данные отсутствуют	0.3
22	428402	1305962.18	данные отсутствуют	0.3
23	428399.77	1305964.35	данные отсутствуют	0.3
24	428397.55	1305962.06	данные отсутствуют	0.3
25	428399.77	1305959.87	данные отсутствуют	0.3
26	428392.83	1305985.84	данные отсутствуют	0.3
27	428390.1	1305984.67	данные отсутствуют	0.3
28	428396.01	1305970.83	данные отсутствуют	0.3
29	428398.77	1305971.99	данные отсутствуют	0.3
30	428379.22	1305989.88	данные отсутствуют	0.3
31	428377.08	1305992	данные отсутствуют	0.3
32	428374.19	1305988.99	данные отсутствуют	0.3
33	428376.42	1305986.89	данные отсутствуют	0.3
Государственный регистратор			ФГИС ЕГРН	
полное наименование должности			подпись	
			инициалы, фамилия	

М.П.

Выписка из Единого государственного реестра недвижимости об объекте недвижимости  
**Сведения о частях земельного участка**

<b>Земельный участок</b>			
(вид объекта недвижимости)			
Лист № ____ Раздела <b>4.2</b>	Всего листов раздела <b>4.2</b> : ____	Всего разделов: ____	Всего листов выписки: ____
<b>29.06.2019 № 99/2019/269975739</b>			
Кадастровый номер:		<b>23:40:0407009:31</b>	

Номер точки	Координаты, м		Описание закрепления на местности	Средняя квадратическая погрешность определения координат характерных точек границы части земельного участка, м
	X	Y		
1	2	3	4	5
34	428373.66	1306003.93	данные отсутствуют	0.3
35	428370	1306007.65	данные отсутствуют	0.3
36	428367.68	1306005.4	данные отсутствуют	0.3
37	428371.32	1306001.6	данные отсутствуют	0.3
38	428368.61	1306009.95	данные отсутствуют	0.3
39	428360.35	1306018.13	данные отсутствуют	0.3
40	428357.52	1306015.45	данные отсутствуют	0.3
41	428365.82	1306007.18	данные отсутствуют	0.3
42	428358.15	1306020.05	данные отсутствуют	0.3
43	428353.77	1306024.34	данные отсутствуют	0.3
44	428351.12	1306021.58	данные отсутствуют	0.3
45	428355.4	1306017.32	данные отсутствуют	0.3
46	428351.63	1306026.35	данные отсутствуют	0.3
47	428347.19	1306030.47	данные отсутствуют	0.3
48	428344.61	1306027.85	данные отсутствуют	0.3
49	428348.93	1306023.69	данные отсутствуют	0.3
50	428340.39	1306036.94	данные отсутствуют	0.3

Государственный регистратор		ФГИС ЕГРН
полное наименование должности	подпись	инициалы, фамилия

М.П.

Выписка из Единого государственного реестра недвижимости об объекте недвижимости  
Сведения о частях земельного участка

<b>Земельный участок</b>			
(вид объекта недвижимости)			
Лист № ___ Раздела <b>4.2</b>	Всего листов раздела <b>4.2</b> : ___	Всего разделов: ___	Всего листов выписки: ___
<b>29.06.2019 № 99/2019/269975739</b>			
Кадастровый номер:		<b>23:40:0407009:31</b>	

Номер точки	Координаты, м		Описание закрепления на местности	Средняя квадратическая погрешность определения координат характерных точек границы части земельного участка, м
	X	Y		
1	2	3	4	5
51	428337.96	1306034.18	данные отсутствуют	0.3
52	428342.36	1306029.95	данные отсутствуют	0.3
53	428344.84	1306032.58	данные отсутствуют	0.3
54	428370.13	1305971.52	данные отсутствуют	0.3
55	428377.37	1305978.5	данные отсутствуют	0.3
56	428374.98	1305980.85	данные отсутствуют	0.3
57	428367.81	1305973.93	данные отсутствуют	0.3
58	428353.94	1305991.52	данные отсутствуют	0.3
59	428352.29	1305989.61	данные отсутствуют	0.3
60	428356.39	1305986.04	данные отсутствуют	0.3
61	428358.01	1305987.9	данные отсутствуют	0.3
62	428349.93	1305996.49	данные отсутствуют	0.3
63	428348.24	1305994.81	данные отсутствуют	0.3
64	428352.33	1305991.1	данные отсутствуют	0.3
65	428354	1305992.89	данные отсутствуют	0.3
66	428340.41	1306010.75	данные отсутствуют	0.3
67	428337.83	1306008.32	данные отсутствуют	0.3

Государственный регистратор		ФГИС ЕГРН
полное наименование должности	подпись	инициалы, фамилия

М.П.

Выписка из Единого государственного реестра недвижимости об объекте недвижимости  
**Сведения о частях земельного участка**

<b>Земельный участок</b>			
(вид объекта недвижимости)			
Лист № ____ Раздела <b>4.2</b>	Всего листов раздела <b>4.2</b> : ____	Всего разделов: ____	Всего листов выписки: ____
<b>29.06.2019 № 99/2019/269975739</b>			
Кадастровый номер:		<b>23:40:0407009:31</b>	

Номер точки	Координаты, м		Описание закрепления на местности	Средняя квадратическая погрешность определения координат характерных точек границы части земельного участка, м
	X	Y		
1	2	3	4	5
68	428342.18	1306003.64	данные отсутствуют	0.3
69	428344.8	1306006.35	данные отсутствуют	0.3
70	428327.46	1306025.99	данные отсутствуют	0.3
71	428324.05	1306022.84	данные отсутствуют	0.3
72	428330.96	1306015.63	данные отсутствуют	0.3
73	428334.37	1306018.74	данные отсутствуют	0.3
74	428324.95	1306033.49	данные отсутствуют	0.3
75	428326.94	1306030.37	данные отсутствуют	0.3
76	428332.08	1306033.89	данные отсутствуют	0.3
77	428330.06	1306037.07	данные отсутствуют	0.3
78	428318.21	1306029.01	данные отсутствуют	0.3
79	428320.23	1306025.96	данные отсутствуют	0.3
80	428325.36	1306029.41	данные отсутствуют	0.3
81	428323.37	1306032.43	данные отсутствуют	0.3
82	428363.87	1305970.48	данные отсутствуют	0.3
83	428366.18	1305968.35	данные отсутствуют	0.3
84	428368.91	1305971.33	данные отсутствуют	0.3

Государственный регистратор		ФГИС ЕГРН
полное наименование должности	подпись	инициалы, фамилия

М.П.



Выписка из Единого государственного реестра недвижимости об объекте недвижимости  
**Сведения о частях земельного участка**

<b>Земельный участок</b>			
(вид объекта недвижимости)			
Лист № ___ Раздела <b>4.2</b>	Всего листов раздела <b>4.2</b> : ___	Всего разделов: ___	Всего листов выписки: ___
<b>29.06.2019 № 99/2019/269975739</b>			
Кадастровый номер:		<b>23:40:0407009:31</b>	

Номер точки	Координаты, м		Описание закрепления на местности	Средняя квадратическая погрешность определения координат характерных точек границы части земельного участка, м
	X	Y		
1	2	3	4	5
85	428366.58	1305973.47	данные отсутствуют	0.3
86	428360.81	1305973.25	данные отсутствуют	0.3
87	428363.21	1305971.21	данные отсутствуют	0.3
88	428365.85	1305974.3	данные отсутствуют	0.3
89	428363.49	1305976.33	данные отсутствуют	0.3
90	428360.46	1305978.95	данные отсутствуют	0.3
91	428357.79	1305975.88	данные отсутствуют	0.3
92	428360.15	1305973.8	данные отсутствуют	0.3
93	428362.74	1305976.86	данные отсутствуют	0.3
94	428356.07	1305983.45	данные отсутствуют	0.3
95	428353.84	1305980.9	данные отсутствуют	0.3
96	428357.96	1305977.26	данные отсутствуют	0.3
97	428360.25	1305979.77	данные отсутствуют	0.3
98	428345.15	1305993.04	данные отсутствуют	0.3
99	428343.08	1305990.72	данные отсутствуют	0.3
100	428348.49	1305985.88	данные отсутствуют	0.3
101	428350.58	1305988.24	данные отсутствуют	0.3

Государственный регистратор		ФГИС ЕГРН
полное наименование должности	подпись	инициалы, фамилия

М.П.

Выписка из Единого государственного реестра недвижимости об объекте недвижимости  
**Сведения о частях земельного участка**

<b>Земельный участок</b>			
(вид объекта недвижимости)			
Лист № ___ Раздела <b>4.2</b>	Всего листов раздела <b>4.2</b> : ___	Всего разделов: ___	Всего листов выписки: ___
<b>29.06.2019 № 99/2019/269975739</b>			
Кадастровый номер:		<b>23:40:0407009:31</b>	

Номер точки	Координаты, м		Описание закрепления на местности	Средняя квадратическая погрешность определения координат характерных точек границы части земельного участка, м
	X	Y		
1	2	3	4	5
102	428334.54	1306002.11	данные отсутствуют	0.3
103	428332.5	1305999.74	данные отсутствуют	0.3
104	428338.02	1305994.97	данные отсутствуют	0.3
105	428340.02	1305997.26	данные отсутствуют	0.3
106	428318.45	1306016.35	данные отсутствуют	0.3
107	428316.45	1306013.96	данные отсутствуют	0.3
108	428321.79	1306009.15	данные отсутствуют	0.3
109	428323.86	1306011.49	данные отсутствуют	0.3
110	428307	1306022.16	данные отсутствуют	0.3
111	428312.42	1306017.41	данные отсутствуют	0.3
112	428314.53	1306019.72	данные отсутствуют	0.3
113	428309.02	1306024.44	данные отсутствуют	0.3
114	428375.41	1305941.91	данные отсутствуют	0.3
115	428368.44	1305949.16	данные отсутствуют	0.3
116	428366.14	1305946.8	данные отсутствуют	0.3
117	428372.99	1305939.65	данные отсутствуют	0.3
118	428362.3	1305933.62	данные отсутствуют	0.3

Государственный регистратор		ФГИС ЕГРН
полное наименование должности	подпись	инициалы, фамилия

М.П.

Выписка из Единого государственного реестра недвижимости об объекте недвижимости  
**Сведения о частях земельного участка**

<b>Земельный участок</b>			
(вид объекта недвижимости)			
Лист № ___ Раздела <b>4.2</b>	Всего листов раздела <b>4.2</b> : ___	Всего разделов: ___	Всего листов выписки: ___
<b>29.06.2019 № 99/2019/269975739</b>			
Кадастровый номер:		<b>23:40:0407009:31</b>	

Номер точки	Координаты, м		Описание закрепления на местности	Средняя квадратическая погрешность определения координат характерных точек границы части земельного участка, м
	X	Y		
1	2	3	4	5
119	428369.29	1305927.65	данные отсутствуют	0.3
120	428371.31	1305930.23	данные отсутствуют	0.3
121	428364.27	1305936.06	данные отсутствуют	0.3
122	428360.12	1305931.1	данные отсутствуют	0.3
123	428358.35	1305928.87	данные отсутствуют	0.3
124	428361.89	1305925.89	данные отсутствуют	0.3
125	428363.7	1305928.08	данные отсутствуют	0.3
126	428365.09	1305951.87	данные отсутствуют	0.3
127	428359.57	1305957.62	данные отсутствуют	0.3
128	428356.55	1305954.82	данные отсутствуют	0.3
129	428362.15	1305949.02	данные отсутствуют	0.3
130	428356.85	1305965.48	данные отсутствуют	0.3
131	428354.8	1305967.16	данные отсутствуют	0.3
132	428353.45	1305965.41	данные отсутствуют	0.3
133	428355.22	1305963.77	данные отсутствуют	0.3
134	428353.67	1305967.3	данные отсутствуют	0.3
135	428346.69	1305973.03	данные отсутствуют	0.3

Государственный регистратор		ФГИС ЕГРН
полное наименование должности	подпись	инициалы, фамилия

М.П.

Выписка из Единого государственного реестра недвижимости об объекте недвижимости  
**Сведения о частях земельного участка**

<b>Земельный участок</b>			
(вид объекта недвижимости)			
Лист № ____ Раздела <b>4.2</b>	Всего листов раздела <b>4.2</b> : ____	Всего разделов: ____	Всего листов выписки: ____
<b>29.06.2019 № 99/2019/269975739</b>			
Кадастровый номер:		<b>23:40:0407009:31</b>	

Номер точки	Координаты, м		Описание закрепления на местности	Средняя квадратическая погрешность определения координат характерных точек границы части земельного участка, м
	X	Y		
1	2	3	4	5
136	428344.84	1305970.71	данные отсутствуют	0.3
137	428351.79	1305965.04	данные отсутствуют	0.3
138	428345.47	1305973.82	данные отсутствуют	0.3
139	428341.84	1305976.87	данные отсутствуют	0.3
140	428340.01	1305974.55	данные отсутствуют	0.3
141	428343.69	1305971.55	данные отсутствуют	0.3
142	428341.69	1305979.19	данные отсутствуют	0.3
143	428339.49	1305981.08	данные отсутствуют	0.3
144	428336.37	1305977.5	данные отсутствуют	0.3
145	428338.66	1305975.67	данные отсутствуют	0.3
146	428331.48	1305978.28	данные отсутствуют	0.3
147	428335.52	1305982.8	данные отсутствуют	0.3
148	428330.71	1305986.99	данные отсутствуют	0.3
149	428326.7	1305982.44	данные отсутствуют	0.3
150	428312	1306003.15	данные отсутствуют	0.3
151	428307.99	1305998.55	данные отсутствуют	0.3
152	428312.86	1305994.44	данные отсутствуют	0.3

Государственный регистратор		ФГИС ЕГРН
полное наименование должности	подпись	инициалы, фамилия

М.П.

Выписка из Единого государственного реестра недвижимости об объекте недвижимости  
**Сведения о частях земельного участка**

<b>Земельный участок</b>			
(вид объекта недвижимости)			
Лист № ___ Раздела <b>4.2</b>	Всего листов раздела <b>4.2</b> : ___	Всего разделов: ___	Всего листов выписки: ___
<b>29.06.2019 № 99/2019/269975739</b>			
Кадастровый номер:		<b>23:40:0407009:31</b>	

Номер точки	Координаты, м		Описание закрепления на местности	Средняя квадратическая погрешность определения координат характерных точек границы части земельного участка, м
	X	Y		
1	2	3	4	5
153	428316.77	1305999	данные отсутствуют	0.3
154	428309.1	1306005.76	данные отсутствуют	0.3
155	428304.35	1306009.72	данные отсутствуют	0.3
156	428300.92	1306005.52	данные отсутствуют	0.3
157	428305.72	1306001.62	данные отсутствуют	0.3
158	428297.56	1306016.59	данные отсутствуют	0.3
159	428300.06	1306014.11	данные отсутствуют	0.3
160	428305.02	1306019.12	данные отсутствуют	0.3
161	428302.38	1306021.65	данные отсутствуют	0.3
162	428299.15	1306012.85	данные отсутствуют	0.3
163	428296.51	1306015.43	данные отсутствуют	0.3
164	428291.74	1306010.13	данные отсутствуют	0.3
165	428294.28	1306007.74	данные отсутствуют	0.3
166	428294.95	1305999.57	данные отсутствуют	0.3
167	428299.02	1306005.95	данные отсутствуют	0.3
168	428296.49	1306007.63	данные отсутствуют	0.3
169	428292.44	1306001.29	данные отсутствуют	0.3

Государственный регистратор		ФГИС ЕГРН
полное наименование должности	подпись	инициалы, фамилия

М.П.

Выписка из Единого государственного реестра недвижимости об объекте недвижимости  
**Сведения о частях земельного участка**

<b>Земельный участок</b>			
(вид объекта недвижимости)			
Лист № ___ Раздела <b>4.2</b>	Всего листов раздела <b>4.2</b> : ___	Всего разделов: ___	Всего листов выписки: ___
<b>29.06.2019 № 99/2019/269975739</b>			
Кадастровый номер:		<b>23:40:0407009:31</b>	

Номер точки	Координаты, м		Описание закрепления на местности	Средняя квадратическая погрешность определения координат характерных точек границы части земельного участка, м
	X	Y		
1	2	3	4	5
170	428283	1306000.72	данные отсутствуют	0.3
171	428284.99	1305998.94	данные отсутствуют	0.3
172	428289.91	1306005.19	данные отсутствуют	0.3
173	428287.88	1306006.97	данные отсутствуют	0.3
174	428334.06	1306017.48	данные отсутствуют	0.3
175	428331.46	1306015.03	данные отсутствуют	0.3
176	428335.74	1306010.53	данные отсутствуют	0.3
177	428338.27	1306012.94	данные отсутствуют	0.3
178	428325.51	1305991.5	данные отсутствуют	0.3
179	428320.69	1305995.66	данные отсутствуют	0.3
180	428316.7	1305991.08	данные отсутствуют	0.3
181	428321.51	1305986.93	данные отсутствуют	0.3
182	428337.31	1305969.87	данные отсутствуют	0.3
183	428329.66	1305961.89	данные отсутствуют	0.3
184	428331.94	1305959.72	данные отсутствуют	0.3
185	428339.58	1305967.73	данные отсутствуют	0.3
186	428335.05	1305972.27	данные отсутствуют	0.3

Государственный регистратор		ФГИС ЕГРН
полное наименование должности	подпись	инициалы, фамилия

М.П.

Выписка из Единого государственного реестра недвижимости об объекте недвижимости  
**Сведения о частях земельного участка**

<b>Земельный участок</b>			
(вид объекта недвижимости)			
Лист № ____ Раздела <b>4.2</b>	Всего листов раздела <b>4.2</b> : ____	Всего разделов: ____	Всего листов выписки: ____
<b>29.06.2019 № 99/2019/269975739</b>			
Кадастровый номер:		<b>23:40:0407009:31</b>	

Номер точки	Координаты, м		Описание закрепления на местности	Средняя квадратическая погрешность определения координат характерных точек границы части земельного участка, м
	X	Y		
1	2	3	4	5
187	428332.98	1305974.04	данные отсутствуют	0.3
188	428329.02	1305969.48	данные отсутствуют	0.3
189	428331.1	1305967.79	данные отсутствуют	0.3
190	428327.46	1305975.96	данные отсутствуют	0.3
191	428323.41	1305971.56	данные отсутствуют	0.3
192	428325.47	1305969.64	данные отсутствуют	0.3
193	428329.52	1305974.12	данные отсутствуют	0.3
194	428326.19	1305977.14	данные отсутствуют	0.3
195	428324.19	1305979.01	данные отсутствуют	0.3
196	428320.1	1305974.62	данные отсутствуют	0.3
197	428322.1	1305972.69	данные отсутствуют	0.3
198	428320.54	1305982.17	данные отсутствуют	0.3
199	428316.35	1305977.96	данные отсутствуют	0.3
200	428318.33	1305975.97	данные отсутствуют	0.3
201	428322.51	1305980.32	данные отсутствуют	0.3
202	428318.47	1305983.81	данные отсутствуют	0.3
203	428316.23	1305985.88	данные отсутствуют	0.3

Государственный регистратор		ФГИС ЕГРН
полное наименование должности	подпись	инициалы, фамилия

М.П.

Выписка из Единого государственного реестра недвижимости об объекте недвижимости  
**Сведения о частях земельного участка**

<b>Земельный участок</b>			
(вид объекта недвижимости)			
Лист № ____ Раздела <b>4.2</b>	Всего листов раздела <b>4.2</b> : ____	Всего разделов: ____	Всего листов выписки: ____
<b>29.06.2019 № 99/2019/269975739</b>			
Кадастровый номер:		<b>23:40:0407009:31</b>	

Номер точки	Координаты, м		Описание закрепления на местности	Средняя квадратическая погрешность определения координат характерных точек границы части земельного участка, м
	X	Y		
1	2	3	4	5
204	428312.14	1305981.3	данные отсутствуют	0.3
205	428314.44	1305979.25	данные отсутствуют	0.3
206	428327.28	1305963.57	данные отсутствуют	0.3
207	428325.43	1305961.55	данные отсутствуют	0.3
208	428329.93	1305957.54	данные отсутствуют	0.3
209	428331.72	1305959.51	данные отсутствуют	0.3
210	428328.98	1305956.92	данные отсутствуют	0.3
211	428327.48	1305959.7	данные отсутствуют	0.3
212	428317.84	1305954.4	данные отсутствуют	0.3
213	428319.38	1305951.66	данные отсутствуют	0.3
214	428323.18	1305960.98	данные отсутствуют	0.3
215	428315.08	1305968.55	данные отсутствуют	0.3
216	428312.94	1305966.31	данные отсутствуют	0.3
217	428321.03	1305958.8	данные отсутствуют	0.3
218	428310.31	1305962.81	данные отсутствуют	0.3
219	428308.33	1305960.42	данные отсутствуют	0.3
220	428316.85	1305953.51	данные отсутствуют	0.3

Государственный регистратор		ФГИС ЕГРН
полное наименование должности	подпись	инициалы, фамилия

М.П.



Выписка из Единого государственного реестра недвижимости об объекте недвижимости  
**Сведения о частях земельного участка**

<b>Земельный участок</b>			
(вид объекта недвижимости)			
Лист № ___ Раздела <b>4.2</b>	Всего листов раздела <b>4.2</b> : ___	Всего разделов: ___	Всего листов выписки: ___
<b>29.06.2019 № 99/2019/269975739</b>			
Кадастровый номер:		<b>23:40:0407009:31</b>	

Номер точки	Координаты, м		Описание закрепления на местности	Средняя квадратическая погрешность определения координат характерных точек границы части земельного участка, м
	X	Y		
1	2	3	4	5
221	428318.81	1305955.94	данные отсутствуют	0.3
222	428315.76	1305975.19	данные отсутствуют	0.3
223	428311.43	1305979.37	данные отсутствуют	0.3
224	428309.53	1305977.44	данные отсутствуют	0.3
225	428313.91	1305973.24	данные отсутствуют	0.3
226	428312.89	1305973	данные отсутствуют	0.3
227	428310.78	1305975.07	данные отсутствуют	0.3
228	428307.81	1305971.92	данные отсутствуют	0.3
229	428309.92	1305969.88	данные отсутствуют	0.3
230	428305.72	1305979.32	данные отсутствуют	0.3
231	428303.73	1305977.2	данные отсутствуют	0.3
232	428307.21	1305974	данные отсутствуют	0.3
233	428309.17	1305976.1	данные отсутствуют	0.3
234	428300.64	1305985.65	данные отсутствуют	0.3
235	428297.44	1305982.17	данные отсутствуют	0.3
236	428299.58	1305980.22	данные отсутствуют	0.3
237	428302.77	1305983.69	данные отсутствуют	0.3

Государственный регистратор		ФГИС ЕГРН
полное наименование должности	подпись	инициалы, фамилия

М.П.

Выписка из Единого государственного реестра недвижимости об объекте недвижимости  
**Сведения о частях земельного участка**

<b>Земельный участок</b>			
(вид объекта недвижимости)			
Лист № ____ Раздела <b>4.2</b>	Всего листов раздела <b>4.2</b> : ____	Всего разделов: ____	Всего листов выписки: ____
<b>29.06.2019 № 99/2019/269975739</b>			
Кадастровый номер:		<b>23:40:0407009:31</b>	

Номер точки	Координаты, м		Описание закрепления на местности	Средняя квадратическая погрешность определения координат характерных точек границы части земельного участка, м
	X	Y		
1	2	3	4	5
238	428286.17	1305992.98	данные отсутствуют	0.3
239	428288.23	1305991.42	данные отсутствуют	0.3
240	428291.41	1305995.56	данные отсутствуют	0.3
241	428289.37	1305997.16	данные отсутствуют	0.3
242	428301.03	1305966.62	данные отсутствуют	0.3
243	428303.69	1305964.37	данные отсутствуют	0.3
244	428305.31	1305966.23	данные отсутствуют	0.3
245	428302.66	1305968.53	данные отсутствуют	0.3
246	428303.16	1305970.06	данные отсутствуют	0.3
247	428300.71	1305972.13	данные отсутствуют	0.3
248	428298.06	1305969.01	данные отсутствуют	0.3
249	428300.45	1305967.08	данные отсутствуют	0.3
250	428300.18	1305972.54	данные отсутствуют	0.3
251	428297.73	1305974.66	данные отсутствуют	0.3
252	428295.17	1305971.54	данные отсутствуют	0.3
253	428297.52	1305969.52	данные отсутствуют	0.3
254	428294.69	1305971.82	данные отсутствуют	0.3

Государственный регистратор		ФГИС ЕГРН
полное наименование должности	подпись	инициалы, фамилия

М.П.

Выписка из Единого государственного реестра недвижимости об объекте недвижимости  
**Сведения о частях земельного участка**

<b>Земельный участок</b>			
(вид объекта недвижимости)			
Лист № ____ Раздела <b>4.2</b>	Всего листов раздела <b>4.2</b> : ____	Всего разделов: ____	Всего листов выписки: ____
<b>29.06.2019 № 99/2019/269975739</b>			
Кадастровый номер:		<b>23:40:0407009:31</b>	

Номер точки	Координаты, м		Описание закрепления на местности	Средняя квадратическая погрешность определения координат характерных точек границы части земельного участка, м
	X	Y		
1	2	3	4	5
255	428297.31	1305975.02	данные отсутствуют	0.3
256	428294.9	1305977.09	данные отсутствуют	0.3
257	428292.23	1305974	данные отсутствуют	0.3
258	428293.85	1305977.91	данные отсутствуют	0.3
259	428291.36	1305979.82	данные отсутствуют	0.3
260	428288.75	1305976.79	данные отсутствуют	0.3
261	428291.22	1305974.82	данные отсутствуют	0.3
262	428290.74	1305980.43	данные отсутствуют	0.3
263	428288.4	1305982.48	данные отсутствуют	0.3
264	428285.7	1305979.5	данные отсутствуют	0.3
265	428287.98	1305977.51	данные отсутствуют	0.3
266	428296.28	1305987.49	данные отсутствуют	0.3
267	428294.17	1305989.54	данные отсутствуют	0.3
268	428291.02	1305986.04	данные отсутствуют	0.3
269	428293.14	1305984.05	данные отсутствуют	0.3
270	428351.39	1305987.62	данные отсутствуют	0.3
271	428349.11	1305985.1	данные отсутствуют	0.3

Государственный регистратор		ФГИС ЕГРН
полное наименование должности	подпись	инициалы, фамилия

М.П.

Выписка из Единого государственного реестра недвижимости об объекте недвижимости  
**Сведения о частях земельного участка**

<b>Земельный участок</b>			
(вид объекта недвижимости)			
Лист № ____ Раздела <b>4.2</b>	Всего листов раздела <b>4.2</b> : ____	Всего разделов: ____	Всего листов выписки: ____
<b>29.06.2019 № 99/2019/269975739</b>			
Кадастровый номер:		<b>23:40:0407009:31</b>	

Номер точки	Координаты, м		Описание закрепления на местности	Средняя квадратическая погрешность определения координат характерных точек границы части земельного участка, м
	X	Y		
1	2	3	4	5
272	428353.21	1305981.48	данные отсутствуют	0.3
273	428355.42	1305984.06	данные отсутствуют	0.3
274	428332.92	1305942.03	данные отсутствуют	0.3
275	428334.6	1305939.6	данные отсутствуют	0.3
276	428340.63	1305943.76	данные отсутствуют	0.3
277	428338.86	1305946.2	данные отсутствуют	0.3
278	428325.55	1305937.04	данные отсутствуют	0.3
279	428327.22	1305934.59	данные отсутствуют	0.3
280	428333.15	1305938.76	данные отсутствуют	0.3
281	428331.48	1305941.15	данные отсутствуют	0.3
282	428317.87	1305931.74	данные отсутствуют	0.3
283	428319.54	1305929.33	данные отсутствуют	0.3
284	428325.5	1305933.46	данные отсутствуют	0.3
285	428323.86	1305935.89	данные отсутствуют	0.3
286	428310.52	1305926.62	данные отсутствуют	0.3
287	428312.13	1305924.19	данные отсутствуют	0.3
288	428318.22	1305928.34	данные отсутствуют	0.3

Государственный регистратор		ФГИС ЕГРН
полное наименование должности	подпись	инициалы, фамилия

М.П.

Выписка из Единого государственного реестра недвижимости об объекте недвижимости  
**Сведения о частях земельного участка**

<b>Земельный участок</b>			
(вид объекта недвижимости)			
Лист № ___ Раздела <b>4.2</b>	Всего листов раздела <b>4.2</b> : ___	Всего разделов: ___	Всего листов выписки: ___
<b>29.06.2019 № 99/2019/269975739</b>			
Кадастровый номер:		<b>23:40:0407009:31</b>	

Номер точки	Координаты, м		Описание закрепления на местности	Средняя квадратическая погрешность определения координат характерных точек границы части земельного участка, м
	X	Y		
1	2	3	4	5
289	428316.55	1305930.84	данные отсутствуют	0.3
290	428303.28	1305921.45	данные отсутствуют	0.3
291	428305	1305919.01	данные отсутствуют	0.3
292	428310.94	1305923.36	данные отсутствуют	0.3
293	428309.22	1305925.7	данные отсутствуют	0.3
294	428295.26	1305959.78	данные отсутствуют	0.3
295	428297.83	1305957.53	данные отсутствуют	0.3
296	428302.49	1305962.89	данные отсутствуют	0.3
297	428299.9	1305965.16	данные отсутствуют	0.3
298	428296.78	1305967.99	данные отсутствуют	0.3
299	428292.16	1305962.61	данные отсутствуют	0.3
300	428294.62	1305960.44	данные отсутствуют	0.3
301	428299.23	1305965.79	данные отсутствуют	0.3
302	428286.62	1305975.78	данные отсутствуют	0.3
303	428282.34	1305970.07	данные отсутствуют	0.3
304	428284.92	1305968.16	данные отсутствуют	0.3
305	428289.12	1305973.94	данные отсутствуют	0.3

Государственный регистратор		ФГИС ЕГРН
полное наименование должности	подпись	инициалы, фамилия

М.П.

Выписка из Единого государственного реестра недвижимости об объекте недвижимости  
**Сведения о частях земельного участка**

<b>Земельный участок</b>			
(вид объекта недвижимости)			
Лист № ____ Раздела <b>4.2</b>	Всего листов раздела <b>4.2</b> : ____	Всего разделов: ____	Всего листов выписки: ____
<b>29.06.2019 № 99/2019/269975739</b>			
Кадастровый номер:		<b>23:40:0407009:31</b>	

Номер точки	Координаты, м		Описание закрепления на местности	Средняя квадратическая погрешность определения координат характерных точек границы части земельного участка, м
	X	Y		
1	2	3	4	5
306	428276.49	1305981.66	данные отсутствуют	0.3
307	428278.69	1305979.85	данные отсутствуют	0.3
308	428282.62	1305984.43	данные отсутствуют	0.3
309	428280.32	1305986.44	данные отсутствуют	0.3
310	428270.31	1305974.39	данные отсутствуют	0.3
311	428272.56	1305972.55	данные отсутствуют	0.3
312	428276.34	1305977.15	данные отсутствуют	0.3
313	428274.08	1305979.05	данные отсутствуют	0.3
314	428261.39	1305968.78	данные отсутствуют	0.3
315	428262.87	1305966.53	данные отсутствуют	0.3
316	428268.95	1305970.61	данные отсутствуют	0.3
317	428267.4	1305973	данные отсутствуют	0.3
318	428254.05	1305963.55	данные отсутствуют	0.3
319	428255.73	1305961.21	данные отсутствуют	0.3
320	428259.83	1305964.2	данные отсутствуют	0.3
321	428258.23	1305966.48	данные отсутствуют	0.3
322	428247.15	1305958.47	данные отсутствуют	0.3

Государственный регистратор		ФГИС ЕГРН
полное наименование должности	подпись	инициалы, фамилия

М.П.

Выписка из Единого государственного реестра недвижимости об объекте недвижимости  
**Сведения о частях земельного участка**

<b>Земельный участок</b>			
(вид объекта недвижимости)			
Лист № ___ Раздела <b>4.2</b>	Всего листов раздела <b>4.2</b> : ___	Всего разделов: ___	Всего листов выписки: ___
<b>29.06.2019 № 99/2019/269975739</b>			
Кадастровый номер:		<b>23:40:0407009:31</b>	

Номер точки	Координаты, м		Описание закрепления на местности	Средняя квадратическая погрешность определения координат характерных точек границы части земельного участка, м
	X	Y		
1	2	3	4	5
323	428248.81	1305956.11	данные отсутствуют	0.3
324	428252.91	1305959.04	данные отсутствуют	0.3
325	428251.34	1305961.35	данные отсутствуют	0.3
326	428240.29	1305953.6	данные отсутствуют	0.3
327	428242.02	1305951.11	данные отсутствуют	0.3
328	428246.46	1305954.23	данные отсутствуют	0.3
329	428244.72	1305956.73	данные отсутствуют	0.3
330	428233.35	1305948.96	данные отсутствуют	0.3
331	428235.03	1305946.4	данные отсутствуют	0.3
332	428239.61	1305949.31	данные отсутствуют	0.3
333	428237.92	1305951.85	данные отсутствуют	0.3
334	428217.85	1305938.15	данные отсутствуют	0.3
335	428219.5	1305935.6	данные отсутствуют	0.3
336	428224.97	1305939.06	данные отсутствуют	0.3
337	428223.31	1305941.6	данные отсутствуют	0.3
338	428225.58	1305943.14	данные отсутствуют	0.3
339	428227.4	1305940.64	данные отсутствуют	0.3

Государственный регистратор		ФГИС ЕГРН
полное наименование должности	подпись	инициалы, фамилия

М.П.

Выписка из Единого государственного реестра недвижимости об объекте недвижимости  
**Сведения о частях земельного участка**

<b>Земельный участок</b>			
(вид объекта недвижимости)			
Лист № ___ Раздела <b>4.2</b>	Всего листов раздела <b>4.2</b> : ___	Всего разделов: ___	Всего листов выписки: ___
<b>29.06.2019 № 99/2019/269975739</b>			
Кадастровый номер:		<b>23:40:0407009:31</b>	

Номер точки	Координаты, м		Описание закрепления на местности	Средняя квадратическая погрешность определения координат характерных точек границы части земельного участка, м
	X	Y		
1	2	3	4	5
340	428232.62	1305944.54	данные отсутствуют	0.3
341	428230.94	1305946.89	данные отсутствуют	0.3
342	428209.22	1305933.26	данные отсутствуют	0.3
343	428211.06	1305930.26	данные отсутствуют	0.3
344	428216.94	1305933.97	данные отсутствуют	0.3
345	428215.08	1305937	данные отсутствуют	0.3
346	428201.7	1305927.53	данные отсутствуют	0.3
347	428203.21	1305925.15	данные отсутствуют	0.3
348	428208.64	1305928.65	данные отсутствуют	0.3
349	428207.13	1305930.99	данные отсутствуют	0.3
350	428193.93	1305922.38	данные отсутствуют	0.3
351	428195.48	1305919.96	данные отсутствуют	0.3
352	428200.91	1305923.51	данные отсутствуют	0.3
353	428199.36	1305925.9	данные отсутствуют	0.3
354	428186.36	1305917.53	данные отсутствуют	0.3
355	428188.09	1305914.94	данные отсутствуют	0.3
356	428193.14	1305918.42	данные отсутствуют	0.3

Государственный регистратор		ФГИС ЕГРН
полное наименование должности	подпись	инициалы, фамилия

М.П.



Выписка из Единого государственного реестра недвижимости об объекте недвижимости  
**Сведения о частях земельного участка**

<b>Земельный участок</b>			
(вид объекта недвижимости)			
Лист № ___ Раздела <b>4.2</b>	Всего листов раздела <b>4.2</b> : ___	Всего разделов: ___	Всего листов выписки: ___
<b>29.06.2019 № 99/2019/269975739</b>			
Кадастровый номер:		<b>23:40:0407009:31</b>	

Номер точки	Координаты, м		Описание закрепления на местности	Средняя квадратическая погрешность определения координат характерных точек границы части земельного участка, м
	X	Y		
1	2	3	4	5
357	428191.38	1305921.05	данные отсутствуют	0.3
358	428184.68	1305916.44	данные отсутствуют	0.3
359	428180.78	1305913.82	данные отсутствуют	0.3
360	428182.56	1305911.22	данные отсутствуют	0.3
361	428186.35	1305913.88	данные отсутствуют	0.3
362	428285.97	1305947.02	данные отсутствуют	0.3
363	428287.93	1305944.55	данные отсутствуют	0.3
364	428292.72	1305948.31	данные отсутствуют	0.3
365	428290.74	1305950.65	данные отсутствуют	0.3
366	428278.33	1305941.52	данные отсутствуют	0.3
367	428280	1305938.97	данные отсутствуют	0.3
368	428286.38	1305943.31	данные отсутствуют	0.3
369	428284.66	1305945.78	данные отсутствуют	0.3
370	428280.09	1305905.4	данные отсутствуют	0.3
371	428283.59	1305910.59	данные отсутствуют	0.3
372	428280.6	1305912.56	данные отсутствуют	0.3
373	428277.21	1305907.4	данные отсутствуют	0.3

Государственный регистратор		ФГИС ЕГРН
полное наименование должности	подпись	инициалы, фамилия

М.П.

Выписка из Единого государственного реестра недвижимости об объекте недвижимости  
**Сведения о частях земельного участка**

<b>Земельный участок</b>			
(вид объекта недвижимости)			
Лист № ____ Раздела <b>4.2</b>	Всего листов раздела <b>4.2</b> : ____	Всего разделов: ____	Всего листов выписки: ____
<b>29.06.2019 № 99/2019/269975739</b>			
Кадастровый номер:		<b>23:40:0407009:31</b>	

Номер точки	Координаты, м		Описание закрепления на местности	Средняя квадратическая погрешность определения координат характерных точек границы части земельного участка, м
	X	Y		
1	2	3	4	5
374	428228.71	1305874.1	данные отсутствуют	0.3
375	428237.99	1305868.96	данные отсутствуют	0.3
376	428240.91	1305874.33	данные отсутствуют	0.3
377	428231.71	1305879.59	данные отсутствуют	0.3
378	428235.07	1305865.56	данные отсутствуют	0.3
379	428233.05	1305867.39	данные отсутствуют	0.3
380	428229.96	1305864.1	данные отсутствуют	0.3
381	428232.01	1305862.24	данные отсутствуют	0.3
382	428307.83	1305863.93	данные отсутствуют	0.3
383	428309.8	1305861.59	данные отсутствуют	0.3
384	428314.37	1305865.45	данные отсутствуют	0.3
385	428312.41	1305867.75	данные отсутствуют	0.3
386	428295.92	1305852.05	данные отсутствуют	0.3
387	428298.12	1305850	данные отсутствуют	0.3
388	428302.66	1305854.91	данные отсутствуют	0.3
389	428300.44	1305857	данные отсутствуют	0.3
390	428278.12	1305863.05	данные отсутствуют	0.3

Государственный регистратор		ФГИС ЕГРН
полное наименование должности	подпись	инициалы, фамилия

М.П.

Выписка из Единого государственного реестра недвижимости об объекте недвижимости  
**Сведения о частях земельного участка**

<b>Земельный участок</b>			
(вид объекта недвижимости)			
Лист № ___ Раздела <b>4.2</b>	Всего листов раздела <b>4.2</b> : ___	Всего разделов: ___	Всего листов выписки: ___
<b>29.06.2019 № 99/2019/269975739</b>			
Кадастровый номер:		<b>23:40:0407009:31</b>	

Номер точки	Координаты, м		Описание закрепления на местности	Средняя квадратическая погрешность определения координат характерных точек границы части земельного участка, м
	X	Y		
1	2	3	4	5
391	428275.26	1305866.2	данные отсутствуют	0.3
392	428271.27	1305862.52	данные отсутствуют	0.3
393	428273.97	1305859.32	данные отсутствуют	0.3
394	428235.1	1305854.32	данные отсутствуют	0.3
395	428237.1	1305852.43	данные отсутствуют	0.3
396	428241.42	1305856.57	данные отсутствуют	0.3
397	428239.52	1305858.46	данные отсутствуют	0.3
398	428262.68	1305850.12	данные отсутствуют	0.3
399	428264.38	1305847.89	данные отсутствуют	0.3
400	428270.68	1305852.74	данные отсутствуют	0.3
401	428268.9	1305854.9	данные отсутствуют	0.3

Государственный регистратор		ФГИС ЕГРН
полное наименование должности	подпись	инициалы, фамилия

М.П.

Выписка из Единого государственного реестра недвижимости об объекте недвижимости  
Сведения о частях земельного участка

<b>Земельный участок</b>				
(вид объекта недвижимости)				
Лист № ____ Раздела <b>4.2</b>		Всего листов раздела <b>4.2</b> : ____		Всего разделов: ____
Всего листов выписки: ____				
<b>29.06.2019 № 99/2019/269975739</b>				
Кадастровый номер:			<b>23:40:0407009:31</b>	
Сведения о характерных точках границы части (частей) земельного участка				
Учетный номер части: 58				
Система координат: МСК 23, зона 1				
Зона №				
Номер точки	Координаты, м		Описание закрепления на местности	Средняя квадратическая погрешность определения координат характерных точек границы части земельного участка, м
	X	Y		
1	2	3	4	5
18	428270.18	1305928.09	данные отсутствуют	0.3
19	428278.52	1305933.91	данные отсутствуют	0.3
20	428274.2	1305940.15	данные отсутствуют	0.3
21	428265.81	1305934.39	данные отсутствуют	0.3
22	428402	1305962.18	данные отсутствуют	0.3
23	428399.77	1305964.35	данные отсутствуют	0.3
24	428397.55	1305962.06	данные отсутствуют	0.3
25	428399.77	1305959.87	данные отсутствуют	0.3
26	428392.83	1305985.84	данные отсутствуют	0.3
27	428390.1	1305984.67	данные отсутствуют	0.3
28	428396.01	1305970.83	данные отсутствуют	0.3
29	428398.77	1305971.99	данные отсутствуют	0.3
30	428379.22	1305989.88	данные отсутствуют	0.3
31	428377.08	1305992	данные отсутствуют	0.3
32	428374.19	1305988.99	данные отсутствуют	0.3
33	428376.42	1305986.89	данные отсутствуют	0.3
Государственный регистратор			ФГИС ЕГРН	
полное наименование должности			подпись	
			инициалы, фамилия	

М.П.

Выписка из Единого государственного реестра недвижимости об объекте недвижимости  
**Сведения о частях земельного участка**

<b>Земельный участок</b>			
(вид объекта недвижимости)			
Лист № ___ Раздела <b>4.2</b>	Всего листов раздела <b>4.2</b> : ___	Всего разделов: ___	Всего листов выписки: ___
<b>29.06.2019 № 99/2019/269975739</b>			
Кадастровый номер:		<b>23:40:0407009:31</b>	

Номер точки	Координаты, м		Описание закрепления на местности	Средняя квадратическая погрешность определения координат характерных точек границы части земельного участка, м
	X	Y		
1	2	3	4	5
34	428373.66	1306003.93	данные отсутствуют	0.3
35	428370	1306007.65	данные отсутствуют	0.3
36	428367.68	1306005.4	данные отсутствуют	0.3
37	428371.32	1306001.6	данные отсутствуют	0.3
38	428368.61	1306009.95	данные отсутствуют	0.3
39	428360.35	1306018.13	данные отсутствуют	0.3
40	428357.52	1306015.45	данные отсутствуют	0.3
41	428365.82	1306007.18	данные отсутствуют	0.3
42	428358.15	1306020.05	данные отсутствуют	0.3
43	428353.77	1306024.34	данные отсутствуют	0.3
44	428351.12	1306021.58	данные отсутствуют	0.3
45	428355.4	1306017.32	данные отсутствуют	0.3
46	428351.63	1306026.35	данные отсутствуют	0.3
47	428347.19	1306030.47	данные отсутствуют	0.3
48	428344.61	1306027.85	данные отсутствуют	0.3
49	428348.93	1306023.69	данные отсутствуют	0.3
50	428340.39	1306036.94	данные отсутствуют	0.3

Государственный регистратор		ФГИС ЕГРН
полное наименование должности	подпись	инициалы, фамилия

М.П.

Выписка из Единого государственного реестра недвижимости об объекте недвижимости  
**Сведения о частях земельного участка**

<b>Земельный участок</b>			
(вид объекта недвижимости)			
Лист № ___ Раздела <b>4.2</b>	Всего листов раздела <b>4.2</b> : ___	Всего разделов: ___	Всего листов выписки: ___
<b>29.06.2019 № 99/2019/269975739</b>			
Кадастровый номер:		<b>23:40:0407009:31</b>	

Номер точки	Координаты, м		Описание закрепления на местности	Средняя квадратическая погрешность определения координат характерных точек границы части земельного участка, м
	X	Y		
1	2	3	4	5
51	428337.96	1306034.18	данные отсутствуют	0.3
52	428342.36	1306029.95	данные отсутствуют	0.3
53	428344.84	1306032.58	данные отсутствуют	0.3
54	428370.13	1305971.52	данные отсутствуют	0.3
55	428377.37	1305978.5	данные отсутствуют	0.3
56	428374.98	1305980.85	данные отсутствуют	0.3
57	428367.81	1305973.93	данные отсутствуют	0.3
58	428353.94	1305991.52	данные отсутствуют	0.3
59	428352.29	1305989.61	данные отсутствуют	0.3
60	428356.39	1305986.04	данные отсутствуют	0.3
61	428358.01	1305987.9	данные отсутствуют	0.3
62	428349.93	1305996.49	данные отсутствуют	0.3
63	428348.24	1305994.81	данные отсутствуют	0.3
64	428352.33	1305991.1	данные отсутствуют	0.3
65	428354	1305992.89	данные отсутствуют	0.3
66	428340.41	1306010.75	данные отсутствуют	0.3
67	428337.83	1306008.32	данные отсутствуют	0.3

Государственный регистратор		ФГИС ЕГРН
полное наименование должности	подпись	инициалы, фамилия

М.П.

Выписка из Единого государственного реестра недвижимости об объекте недвижимости  
**Сведения о частях земельного участка**

<b>Земельный участок</b>			
(вид объекта недвижимости)			
Лист № ____ Раздела <b>4.2</b>	Всего листов раздела <b>4.2</b> : ____	Всего разделов: ____	Всего листов выписки: ____
<b>29.06.2019 № 99/2019/269975739</b>			
Кадастровый номер:		<b>23:40:0407009:31</b>	

Номер точки	Координаты, м		Описание закрепления на местности	Средняя квадратическая погрешность определения координат характерных точек границы части земельного участка, м
	X	Y		
1	2	3	4	5
68	428342.18	1306003.64	данные отсутствуют	0.3
69	428344.8	1306006.35	данные отсутствуют	0.3
70	428327.46	1306025.99	данные отсутствуют	0.3
71	428324.05	1306022.84	данные отсутствуют	0.3
72	428330.96	1306015.63	данные отсутствуют	0.3
73	428334.37	1306018.74	данные отсутствуют	0.3
74	428324.95	1306033.49	данные отсутствуют	0.3
75	428326.94	1306030.37	данные отсутствуют	0.3
76	428332.08	1306033.89	данные отсутствуют	0.3
77	428330.06	1306037.07	данные отсутствуют	0.3
78	428318.21	1306029.01	данные отсутствуют	0.3
79	428320.23	1306025.96	данные отсутствуют	0.3
80	428325.36	1306029.41	данные отсутствуют	0.3
81	428323.37	1306032.43	данные отсутствуют	0.3
82	428363.87	1305970.48	данные отсутствуют	0.3
83	428366.18	1305968.35	данные отсутствуют	0.3
84	428368.91	1305971.33	данные отсутствуют	0.3

Государственный регистратор		ФГИС ЕГРН
полное наименование должности	подпись	инициалы, фамилия

М.П.

Выписка из Единого государственного реестра недвижимости об объекте недвижимости  
**Сведения о частях земельного участка**

<b>Земельный участок</b>			
(вид объекта недвижимости)			
Лист № ____ Раздела <b>4.2</b>	Всего листов раздела <b>4.2</b> : ____	Всего разделов: ____	Всего листов выписки: ____
<b>29.06.2019 № 99/2019/269975739</b>			
Кадастровый номер:		<b>23:40:0407009:31</b>	

Номер точки	Координаты, м		Описание закрепления на местности	Средняя квадратическая погрешность определения координат характерных точек границы части земельного участка, м
	X	Y		
1	2	3	4	5
85	428366.58	1305973.47	данные отсутствуют	0.3
86	428360.81	1305973.25	данные отсутствуют	0.3
87	428363.21	1305971.21	данные отсутствуют	0.3
88	428365.85	1305974.3	данные отсутствуют	0.3
89	428363.49	1305976.33	данные отсутствуют	0.3
90	428360.46	1305978.95	данные отсутствуют	0.3
91	428357.79	1305975.88	данные отсутствуют	0.3
92	428360.15	1305973.8	данные отсутствуют	0.3
93	428362.74	1305976.86	данные отсутствуют	0.3
94	428356.07	1305983.45	данные отсутствуют	0.3
95	428353.84	1305980.9	данные отсутствуют	0.3
96	428357.96	1305977.26	данные отсутствуют	0.3
97	428360.25	1305979.77	данные отсутствуют	0.3
98	428345.15	1305993.04	данные отсутствуют	0.3
99	428343.08	1305990.72	данные отсутствуют	0.3
100	428348.49	1305985.88	данные отсутствуют	0.3
101	428350.58	1305988.24	данные отсутствуют	0.3

Государственный регистратор		ФГИС ЕГРН
полное наименование должности	подпись	инициалы, фамилия

М.П.



Выписка из Единого государственного реестра недвижимости об объекте недвижимости  
**Сведения о частях земельного участка**

<b>Земельный участок</b>			
(вид объекта недвижимости)			
Лист № ___ Раздела <b>4.2</b>	Всего листов раздела <b>4.2</b> : ___	Всего разделов: ___	Всего листов выписки: ___
<b>29.06.2019 № 99/2019/269975739</b>			
Кадастровый номер:		<b>23:40:0407009:31</b>	

Номер точки	Координаты, м		Описание закрепления на местности	Средняя квадратическая погрешность определения координат характерных точек границы части земельного участка, м
	X	Y		
1	2	3	4	5
102	428334.54	1306002.11	данные отсутствуют	0.3
103	428332.5	1305999.74	данные отсутствуют	0.3
104	428338.02	1305994.97	данные отсутствуют	0.3
105	428340.02	1305997.26	данные отсутствуют	0.3
106	428318.45	1306016.35	данные отсутствуют	0.3
107	428316.45	1306013.96	данные отсутствуют	0.3
108	428321.79	1306009.15	данные отсутствуют	0.3
109	428323.86	1306011.49	данные отсутствуют	0.3
110	428307	1306022.16	данные отсутствуют	0.3
111	428312.42	1306017.41	данные отсутствуют	0.3
112	428314.53	1306019.72	данные отсутствуют	0.3
113	428309.02	1306024.44	данные отсутствуют	0.3
114	428375.41	1305941.91	данные отсутствуют	0.3
115	428368.44	1305949.16	данные отсутствуют	0.3
116	428366.14	1305946.8	данные отсутствуют	0.3
117	428372.99	1305939.65	данные отсутствуют	0.3
118	428362.3	1305933.62	данные отсутствуют	0.3

Государственный регистратор		ФГИС ЕГРН
полное наименование должности	подпись	инициалы, фамилия

М.П.

Выписка из Единого государственного реестра недвижимости об объекте недвижимости  
**Сведения о частях земельного участка**

<b>Земельный участок</b>			
(вид объекта недвижимости)			
Лист № ____ Раздела <b>4.2</b>	Всего листов раздела <b>4.2</b> : ____	Всего разделов: ____	Всего листов выписки: ____
<b>29.06.2019 № 99/2019/269975739</b>			
Кадастровый номер:		<b>23:40:0407009:31</b>	

Номер точки	Координаты, м		Описание закрепления на местности	Средняя квадратическая погрешность определения координат характерных точек границы части земельного участка, м
	X	Y		
1	2	3	4	5
119	428369.29	1305927.65	данные отсутствуют	0.3
120	428371.31	1305930.23	данные отсутствуют	0.3
121	428364.27	1305936.06	данные отсутствуют	0.3
122	428360.12	1305931.1	данные отсутствуют	0.3
123	428358.35	1305928.87	данные отсутствуют	0.3
124	428361.89	1305925.89	данные отсутствуют	0.3
125	428363.7	1305928.08	данные отсутствуют	0.3
126	428365.09	1305951.87	данные отсутствуют	0.3
127	428359.57	1305957.62	данные отсутствуют	0.3
128	428356.55	1305954.82	данные отсутствуют	0.3
129	428362.15	1305949.02	данные отсутствуют	0.3
130	428356.85	1305965.48	данные отсутствуют	0.3
131	428354.8	1305967.16	данные отсутствуют	0.3
132	428353.45	1305965.41	данные отсутствуют	0.3
133	428355.22	1305963.77	данные отсутствуют	0.3
134	428353.67	1305967.3	данные отсутствуют	0.3
135	428346.69	1305973.03	данные отсутствуют	0.3

Государственный регистратор		ФГИС ЕГРН
полное наименование должности	подпись	инициалы, фамилия

М.П.

Выписка из Единого государственного реестра недвижимости об объекте недвижимости  
**Сведения о частях земельного участка**

<b>Земельный участок</b>			
(вид объекта недвижимости)			
Лист № ___ Раздела <b>4.2</b>	Всего листов раздела <b>4.2</b> : ___	Всего разделов: ___	Всего листов выписки: ___
<b>29.06.2019 № 99/2019/269975739</b>			
Кадастровый номер:		<b>23:40:0407009:31</b>	

Номер точки	Координаты, м		Описание закрепления на местности	Средняя квадратическая погрешность определения координат характерных точек границы части земельного участка, м
	X	Y		
1	2	3	4	5
136	428344.84	1305970.71	данные отсутствуют	0.3
137	428351.79	1305965.04	данные отсутствуют	0.3
138	428345.47	1305973.82	данные отсутствуют	0.3
139	428341.84	1305976.87	данные отсутствуют	0.3
140	428340.01	1305974.55	данные отсутствуют	0.3
141	428343.69	1305971.55	данные отсутствуют	0.3
142	428341.69	1305979.19	данные отсутствуют	0.3
143	428339.49	1305981.08	данные отсутствуют	0.3
144	428336.37	1305977.5	данные отсутствуют	0.3
145	428338.66	1305975.67	данные отсутствуют	0.3
146	428331.48	1305978.28	данные отсутствуют	0.3
147	428335.52	1305982.8	данные отсутствуют	0.3
148	428330.71	1305986.99	данные отсутствуют	0.3
149	428326.7	1305982.44	данные отсутствуют	0.3
150	428312	1306003.15	данные отсутствуют	0.3
151	428307.99	1305998.55	данные отсутствуют	0.3
152	428312.86	1305994.44	данные отсутствуют	0.3

Государственный регистратор		ФГИС ЕГРН
полное наименование должности	подпись	инициалы, фамилия

М.П.

Выписка из Единого государственного реестра недвижимости об объекте недвижимости  
**Сведения о частях земельного участка**

<b>Земельный участок</b>			
(вид объекта недвижимости)			
Лист № ____ Раздела <b>4.2</b>	Всего листов раздела <b>4.2</b> : ____	Всего разделов: ____	Всего листов выписки: ____
<b>29.06.2019 № 99/2019/269975739</b>			
Кадастровый номер:		<b>23:40:0407009:31</b>	

Номер точки	Координаты, м		Описание закрепления на местности	Средняя квадратическая погрешность определения координат характерных точек границы части земельного участка, м
	X	Y		
1	2	3	4	5
153	428316.77	1305999	данные отсутствуют	0.3
154	428309.1	1306005.76	данные отсутствуют	0.3
155	428304.35	1306009.72	данные отсутствуют	0.3
156	428300.92	1306005.52	данные отсутствуют	0.3
157	428305.72	1306001.62	данные отсутствуют	0.3
158	428297.56	1306016.59	данные отсутствуют	0.3
159	428300.06	1306014.11	данные отсутствуют	0.3
160	428305.02	1306019.12	данные отсутствуют	0.3
161	428302.38	1306021.65	данные отсутствуют	0.3
162	428299.15	1306012.85	данные отсутствуют	0.3
163	428296.51	1306015.43	данные отсутствуют	0.3
164	428291.74	1306010.13	данные отсутствуют	0.3
165	428294.28	1306007.74	данные отсутствуют	0.3
166	428294.95	1305999.57	данные отсутствуют	0.3
167	428299.02	1306005.95	данные отсутствуют	0.3
168	428296.49	1306007.63	данные отсутствуют	0.3
169	428292.44	1306001.29	данные отсутствуют	0.3

Государственный регистратор		ФГИС ЕГРН
полное наименование должности	подпись	инициалы, фамилия

М.П.

Выписка из Единого государственного реестра недвижимости об объекте недвижимости  
**Сведения о частях земельного участка**

<b>Земельный участок</b>			
(вид объекта недвижимости)			
Лист № ____ Раздела <b>4.2</b>	Всего листов раздела <b>4.2</b> : ____	Всего разделов: ____	Всего листов выписки: ____
<b>29.06.2019 № 99/2019/269975739</b>			
Кадастровый номер:		<b>23:40:0407009:31</b>	

Номер точки	Координаты, м		Описание закрепления на местности	Средняя квадратическая погрешность определения координат характерных точек границы части земельного участка, м
	X	Y		
1	2	3	4	5
170	428283	1306000.72	данные отсутствуют	0.3
171	428284.99	1305998.94	данные отсутствуют	0.3
172	428289.91	1306005.19	данные отсутствуют	0.3
173	428287.88	1306006.97	данные отсутствуют	0.3
174	428334.06	1306017.48	данные отсутствуют	0.3
175	428331.46	1306015.03	данные отсутствуют	0.3
176	428335.74	1306010.53	данные отсутствуют	0.3
177	428338.27	1306012.94	данные отсутствуют	0.3
178	428325.51	1305991.5	данные отсутствуют	0.3
179	428320.69	1305995.66	данные отсутствуют	0.3
180	428316.7	1305991.08	данные отсутствуют	0.3
181	428321.51	1305986.93	данные отсутствуют	0.3
182	428337.31	1305969.87	данные отсутствуют	0.3
183	428329.66	1305961.89	данные отсутствуют	0.3
184	428331.94	1305959.72	данные отсутствуют	0.3
185	428339.58	1305967.73	данные отсутствуют	0.3
186	428335.05	1305972.27	данные отсутствуют	0.3

Государственный регистратор		ФГИС ЕГРН
полное наименование должности	подпись	инициалы, фамилия

М.П.

Выписка из Единого государственного реестра недвижимости об объекте недвижимости  
**Сведения о частях земельного участка**

<b>Земельный участок</b>			
(вид объекта недвижимости)			
Лист № ___ Раздела <b>4.2</b>	Всего листов раздела <b>4.2</b> : ___	Всего разделов: ___	Всего листов выписки: ___
<b>29.06.2019 № 99/2019/269975739</b>			
Кадастровый номер:		<b>23:40:0407009:31</b>	

Номер точки	Координаты, м		Описание закрепления на местности	Средняя квадратическая погрешность определения координат характерных точек границы части земельного участка, м
	X	Y		
1	2	3	4	5
187	428332.98	1305974.04	данные отсутствуют	0.3
188	428329.02	1305969.48	данные отсутствуют	0.3
189	428331.1	1305967.79	данные отсутствуют	0.3
190	428327.46	1305975.96	данные отсутствуют	0.3
191	428323.41	1305971.56	данные отсутствуют	0.3
192	428325.47	1305969.64	данные отсутствуют	0.3
193	428329.52	1305974.12	данные отсутствуют	0.3
194	428326.19	1305977.14	данные отсутствуют	0.3
195	428324.19	1305979.01	данные отсутствуют	0.3
196	428320.1	1305974.62	данные отсутствуют	0.3
197	428322.1	1305972.69	данные отсутствуют	0.3
198	428320.54	1305982.17	данные отсутствуют	0.3
199	428316.35	1305977.96	данные отсутствуют	0.3
200	428318.33	1305975.97	данные отсутствуют	0.3
201	428322.51	1305980.32	данные отсутствуют	0.3
202	428318.47	1305983.81	данные отсутствуют	0.3
203	428316.23	1305985.88	данные отсутствуют	0.3

Государственный регистратор		ФГИС ЕГРН
полное наименование должности	подпись	инициалы, фамилия

М.П.

Выписка из Единого государственного реестра недвижимости об объекте недвижимости  
**Сведения о частях земельного участка**

<b>Земельный участок</b>			
(вид объекта недвижимости)			
Лист № ____ Раздела <b>4.2</b>	Всего листов раздела <b>4.2</b> : ____	Всего разделов: ____	Всего листов выписки: ____
<b>29.06.2019 № 99/2019/269975739</b>			
Кадастровый номер:		<b>23:40:0407009:31</b>	

Номер точки	Координаты, м		Описание закрепления на местности	Средняя квадратическая погрешность определения координат характерных точек границы части земельного участка, м
	X	Y		
1	2	3	4	5
204	428312.14	1305981.3	данные отсутствуют	0.3
205	428314.44	1305979.25	данные отсутствуют	0.3
206	428327.28	1305963.57	данные отсутствуют	0.3
207	428325.43	1305961.55	данные отсутствуют	0.3
208	428329.93	1305957.54	данные отсутствуют	0.3
209	428331.72	1305959.51	данные отсутствуют	0.3
210	428328.98	1305956.92	данные отсутствуют	0.3
211	428327.48	1305959.7	данные отсутствуют	0.3
212	428317.84	1305954.4	данные отсутствуют	0.3
213	428319.38	1305951.66	данные отсутствуют	0.3
214	428323.18	1305960.98	данные отсутствуют	0.3
215	428315.08	1305968.55	данные отсутствуют	0.3
216	428312.94	1305966.31	данные отсутствуют	0.3
217	428321.03	1305958.8	данные отсутствуют	0.3
218	428310.31	1305962.81	данные отсутствуют	0.3
219	428308.33	1305960.42	данные отсутствуют	0.3
220	428316.85	1305953.51	данные отсутствуют	0.3

Государственный регистратор		ФГИС ЕГРН
полное наименование должности	подпись	инициалы, фамилия

М.П.

Выписка из Единого государственного реестра недвижимости об объекте недвижимости  
Сведения о частях земельного участка

<b>Земельный участок</b>			
(вид объекта недвижимости)			
Лист № ___ Раздела <b>4.2</b>	Всего листов раздела <b>4.2</b> : ___	Всего разделов: ___	Всего листов выписки: ___
<b>29.06.2019 № 99/2019/269975739</b>			
Кадастровый номер:		<b>23:40:0407009:31</b>	

Номер точки	Координаты, м		Описание закрепления на местности	Средняя квадратическая погрешность определения координат характерных точек границы части земельного участка, м
	X	Y		
1	2	3	4	5
221	428318.81	1305955.94	данные отсутствуют	0.3
222	428315.76	1305975.19	данные отсутствуют	0.3
223	428311.43	1305979.37	данные отсутствуют	0.3
224	428309.53	1305977.44	данные отсутствуют	0.3
225	428313.91	1305973.24	данные отсутствуют	0.3
226	428312.89	1305973	данные отсутствуют	0.3
227	428310.78	1305975.07	данные отсутствуют	0.3
228	428307.81	1305971.92	данные отсутствуют	0.3
229	428309.92	1305969.88	данные отсутствуют	0.3
230	428305.72	1305979.32	данные отсутствуют	0.3
231	428303.73	1305977.2	данные отсутствуют	0.3
232	428307.21	1305974	данные отсутствуют	0.3
233	428309.17	1305976.1	данные отсутствуют	0.3
234	428300.64	1305985.65	данные отсутствуют	0.3
235	428297.44	1305982.17	данные отсутствуют	0.3
236	428299.58	1305980.22	данные отсутствуют	0.3
237	428302.77	1305983.69	данные отсутствуют	0.3

Государственный регистратор		ФГИС ЕГРН
полное наименование должности	подпись	инициалы, фамилия

М.П.



Выписка из Единого государственного реестра недвижимости об объекте недвижимости  
**Сведения о частях земельного участка**

<b>Земельный участок</b>			
(вид объекта недвижимости)			
Лист № ____ Раздела <b>4.2</b>	Всего листов раздела <b>4.2</b> : ____	Всего разделов: ____	Всего листов выписки: ____
<b>29.06.2019 № 99/2019/269975739</b>			
Кадастровый номер:		<b>23:40:0407009:31</b>	

Номер точки	Координаты, м		Описание закрепления на местности	Средняя квадратическая погрешность определения координат характерных точек границы части земельного участка, м
	X	Y		
1	2	3	4	5
238	428286.17	1305992.98	данные отсутствуют	0.3
239	428288.23	1305991.42	данные отсутствуют	0.3
240	428291.41	1305995.56	данные отсутствуют	0.3
241	428289.37	1305997.16	данные отсутствуют	0.3
242	428301.03	1305966.62	данные отсутствуют	0.3
243	428303.69	1305964.37	данные отсутствуют	0.3
244	428305.31	1305966.23	данные отсутствуют	0.3
245	428302.66	1305968.53	данные отсутствуют	0.3
246	428303.16	1305970.06	данные отсутствуют	0.3
247	428300.71	1305972.13	данные отсутствуют	0.3
248	428298.06	1305969.01	данные отсутствуют	0.3
249	428300.45	1305967.08	данные отсутствуют	0.3
250	428300.18	1305972.54	данные отсутствуют	0.3
251	428297.73	1305974.66	данные отсутствуют	0.3
252	428295.17	1305971.54	данные отсутствуют	0.3
253	428297.52	1305969.52	данные отсутствуют	0.3
254	428294.69	1305971.82	данные отсутствуют	0.3

Государственный регистратор		ФГИС ЕГРН
полное наименование должности	подпись	инициалы, фамилия

М.П.

Выписка из Единого государственного реестра недвижимости об объекте недвижимости  
**Сведения о частях земельного участка**

<b>Земельный участок</b>			
(вид объекта недвижимости)			
Лист № ____ Раздела <b>4.2</b>	Всего листов раздела <b>4.2</b> : ____	Всего разделов: ____	Всего листов выписки: ____
<b>29.06.2019 № 99/2019/269975739</b>			
Кадастровый номер:		<b>23:40:0407009:31</b>	

Номер точки	Координаты, м		Описание закрепления на местности	Средняя квадратическая погрешность определения координат характерных точек границы части земельного участка, м
	X	Y		
1	2	3	4	5
255	428297.31	1305975.02	данные отсутствуют	0.3
256	428294.9	1305977.09	данные отсутствуют	0.3
257	428292.23	1305974	данные отсутствуют	0.3
258	428293.85	1305977.91	данные отсутствуют	0.3
259	428291.36	1305979.82	данные отсутствуют	0.3
260	428288.75	1305976.79	данные отсутствуют	0.3
261	428291.22	1305974.82	данные отсутствуют	0.3
262	428290.74	1305980.43	данные отсутствуют	0.3
263	428288.4	1305982.48	данные отсутствуют	0.3
264	428285.7	1305979.5	данные отсутствуют	0.3
265	428287.98	1305977.51	данные отсутствуют	0.3
266	428296.28	1305987.49	данные отсутствуют	0.3
267	428294.17	1305989.54	данные отсутствуют	0.3
268	428291.02	1305986.04	данные отсутствуют	0.3
269	428293.14	1305984.05	данные отсутствуют	0.3
270	428351.39	1305987.62	данные отсутствуют	0.3
271	428349.11	1305985.1	данные отсутствуют	0.3

Государственный регистратор		ФГИС ЕГРН
полное наименование должности	подпись	инициалы, фамилия

М.П.

Выписка из Единого государственного реестра недвижимости об объекте недвижимости  
**Сведения о частях земельного участка**

<b>Земельный участок</b>			
(вид объекта недвижимости)			
Лист № ___ Раздела <b>4.2</b>	Всего листов раздела <b>4.2</b> : ___	Всего разделов: ___	Всего листов выписки: ___
<b>29.06.2019 № 99/2019/269975739</b>			
Кадастровый номер:		<b>23:40:0407009:31</b>	

Номер точки	Координаты, м		Описание закрепления на местности	Средняя квадратическая погрешность определения координат характерных точек границы части земельного участка, м
	X	Y		
1	2	3	4	5
272	428353.21	1305981.48	данные отсутствуют	0.3
273	428355.42	1305984.06	данные отсутствуют	0.3
274	428332.92	1305942.03	данные отсутствуют	0.3
275	428334.6	1305939.6	данные отсутствуют	0.3
276	428340.63	1305943.76	данные отсутствуют	0.3
277	428338.86	1305946.2	данные отсутствуют	0.3
278	428325.55	1305937.04	данные отсутствуют	0.3
279	428327.22	1305934.59	данные отсутствуют	0.3
280	428333.15	1305938.76	данные отсутствуют	0.3
281	428331.48	1305941.15	данные отсутствуют	0.3
282	428317.87	1305931.74	данные отсутствуют	0.3
283	428319.54	1305929.33	данные отсутствуют	0.3
284	428325.5	1305933.46	данные отсутствуют	0.3
285	428323.86	1305935.89	данные отсутствуют	0.3
286	428310.52	1305926.62	данные отсутствуют	0.3
287	428312.13	1305924.19	данные отсутствуют	0.3
288	428318.22	1305928.34	данные отсутствуют	0.3

Государственный регистратор		ФГИС ЕГРН
полное наименование должности	подпись	инициалы, фамилия

М.П.

Выписка из Единого государственного реестра недвижимости об объекте недвижимости  
**Сведения о частях земельного участка**

<b>Земельный участок</b>			
(вид объекта недвижимости)			
Лист № ____ Раздела <b>4.2</b>	Всего листов раздела <b>4.2</b> : ____	Всего разделов: ____	Всего листов выписки: ____
<b>29.06.2019 № 99/2019/269975739</b>			
Кадастровый номер:		<b>23:40:0407009:31</b>	

Номер точки	Координаты, м		Описание закрепления на местности	Средняя квадратическая погрешность определения координат характерных точек границы части земельного участка, м
	X	Y		
1	2	3	4	5
289	428316.55	1305930.84	данные отсутствуют	0.3
290	428303.28	1305921.45	данные отсутствуют	0.3
291	428305	1305919.01	данные отсутствуют	0.3
292	428310.94	1305923.36	данные отсутствуют	0.3
293	428309.22	1305925.7	данные отсутствуют	0.3
294	428295.26	1305959.78	данные отсутствуют	0.3
295	428297.83	1305957.53	данные отсутствуют	0.3
296	428302.49	1305962.89	данные отсутствуют	0.3
297	428299.9	1305965.16	данные отсутствуют	0.3
298	428296.78	1305967.99	данные отсутствуют	0.3
299	428292.16	1305962.61	данные отсутствуют	0.3
300	428294.62	1305960.44	данные отсутствуют	0.3
301	428299.23	1305965.79	данные отсутствуют	0.3
302	428286.62	1305975.78	данные отсутствуют	0.3
303	428282.34	1305970.07	данные отсутствуют	0.3
304	428284.92	1305968.16	данные отсутствуют	0.3
305	428289.12	1305973.94	данные отсутствуют	0.3

Государственный регистратор		ФГИС ЕГРН
полное наименование должности	подпись	инициалы, фамилия

М.П.

Выписка из Единого государственного реестра недвижимости об объекте недвижимости  
**Сведения о частях земельного участка**

<b>Земельный участок</b>			
(вид объекта недвижимости)			
Лист № ____ Раздела <b>4.2</b>	Всего листов раздела <b>4.2</b> : ____	Всего разделов: ____	Всего листов выписки: ____
<b>29.06.2019 № 99/2019/269975739</b>			
Кадастровый номер:		<b>23:40:0407009:31</b>	

Номер точки	Координаты, м		Описание закрепления на местности	Средняя квадратическая погрешность определения координат характерных точек границы части земельного участка, м
	X	Y		
1	2	3	4	5
306	428276.49	1305981.66	данные отсутствуют	0.3
307	428278.69	1305979.85	данные отсутствуют	0.3
308	428282.62	1305984.43	данные отсутствуют	0.3
309	428280.32	1305986.44	данные отсутствуют	0.3
310	428270.31	1305974.39	данные отсутствуют	0.3
311	428272.56	1305972.55	данные отсутствуют	0.3
312	428276.34	1305977.15	данные отсутствуют	0.3
313	428274.08	1305979.05	данные отсутствуют	0.3
314	428261.39	1305968.78	данные отсутствуют	0.3
315	428262.87	1305966.53	данные отсутствуют	0.3
316	428268.95	1305970.61	данные отсутствуют	0.3
317	428267.4	1305973	данные отсутствуют	0.3
318	428254.05	1305963.55	данные отсутствуют	0.3
319	428255.73	1305961.21	данные отсутствуют	0.3
320	428259.83	1305964.2	данные отсутствуют	0.3
321	428258.23	1305966.48	данные отсутствуют	0.3
322	428247.15	1305958.47	данные отсутствуют	0.3

Государственный регистратор		ФГИС ЕГРН
полное наименование должности	подпись	инициалы, фамилия

М.П.

Выписка из Единого государственного реестра недвижимости об объекте недвижимости  
**Сведения о частях земельного участка**

<b>Земельный участок</b>			
(вид объекта недвижимости)			
Лист № ___ Раздела <b>4.2</b>	Всего листов раздела <b>4.2</b> : ___	Всего разделов: ___	Всего листов выписки: ___
<b>29.06.2019 № 99/2019/269975739</b>			
Кадастровый номер:		<b>23:40:0407009:31</b>	

Номер точки	Координаты, м		Описание закрепления на местности	Средняя квадратическая погрешность определения координат характерных точек границы части земельного участка, м
	X	Y		
1	2	3	4	5
323	428248.81	1305956.11	данные отсутствуют	0.3
324	428252.91	1305959.04	данные отсутствуют	0.3
325	428251.34	1305961.35	данные отсутствуют	0.3
326	428240.29	1305953.6	данные отсутствуют	0.3
327	428242.02	1305951.11	данные отсутствуют	0.3
328	428246.46	1305954.23	данные отсутствуют	0.3
329	428244.72	1305956.73	данные отсутствуют	0.3
330	428233.35	1305948.96	данные отсутствуют	0.3
331	428235.03	1305946.4	данные отсутствуют	0.3
332	428239.61	1305949.31	данные отсутствуют	0.3
333	428237.92	1305951.85	данные отсутствуют	0.3
334	428217.85	1305938.15	данные отсутствуют	0.3
335	428219.5	1305935.6	данные отсутствуют	0.3
336	428224.97	1305939.06	данные отсутствуют	0.3
337	428223.31	1305941.6	данные отсутствуют	0.3
338	428225.58	1305943.14	данные отсутствуют	0.3
339	428227.4	1305940.64	данные отсутствуют	0.3

Государственный регистратор		ФГИС ЕГРН
полное наименование должности	подпись	инициалы, фамилия

М.П.

Выписка из Единого государственного реестра недвижимости об объекте недвижимости  
**Сведения о частях земельного участка**

<b>Земельный участок</b>			
(вид объекта недвижимости)			
Лист № ___ Раздела <b>4.2</b>	Всего листов раздела <b>4.2</b> : ___	Всего разделов: ___	Всего листов выписки: ___
<b>29.06.2019 № 99/2019/269975739</b>			
Кадастровый номер:		<b>23:40:0407009:31</b>	

Номер точки	Координаты, м		Описание закрепления на местности	Средняя квадратическая погрешность определения координат характерных точек границы части земельного участка, м
	X	Y		
1	2	3	4	5
340	428232.62	1305944.54	данные отсутствуют	0.3
341	428230.94	1305946.89	данные отсутствуют	0.3
342	428209.22	1305933.26	данные отсутствуют	0.3
343	428211.06	1305930.26	данные отсутствуют	0.3
344	428216.94	1305933.97	данные отсутствуют	0.3
345	428215.08	1305937	данные отсутствуют	0.3
346	428201.7	1305927.53	данные отсутствуют	0.3
347	428203.21	1305925.15	данные отсутствуют	0.3
348	428208.64	1305928.65	данные отсутствуют	0.3
349	428207.13	1305930.99	данные отсутствуют	0.3
350	428193.93	1305922.38	данные отсутствуют	0.3
351	428195.48	1305919.96	данные отсутствуют	0.3
352	428200.91	1305923.51	данные отсутствуют	0.3
353	428199.36	1305925.9	данные отсутствуют	0.3
354	428186.36	1305917.53	данные отсутствуют	0.3
355	428188.09	1305914.94	данные отсутствуют	0.3
356	428193.14	1305918.42	данные отсутствуют	0.3

Государственный регистратор		ФГИС ЕГРН
полное наименование должности	подпись	инициалы, фамилия

М.П.

Выписка из Единого государственного реестра недвижимости об объекте недвижимости  
**Сведения о частях земельного участка**

<b>Земельный участок</b>			
(вид объекта недвижимости)			
Лист № ___ Раздела <b>4.2</b>	Всего листов раздела <b>4.2</b> : ___	Всего разделов: ___	Всего листов выписки: ___
<b>29.06.2019 № 99/2019/269975739</b>			
Кадастровый номер:		<b>23:40:0407009:31</b>	

Номер точки	Координаты, м		Описание закрепления на местности	Средняя квадратическая погрешность определения координат характерных точек границы части земельного участка, м
	X	Y		
1	2	3	4	5
357	428191.38	1305921.05	данные отсутствуют	0.3
358	428184.68	1305916.44	данные отсутствуют	0.3
359	428180.78	1305913.82	данные отсутствуют	0.3
360	428182.56	1305911.22	данные отсутствуют	0.3
361	428186.35	1305913.88	данные отсутствуют	0.3
362	428285.97	1305947.02	данные отсутствуют	0.3
363	428287.93	1305944.55	данные отсутствуют	0.3
364	428292.72	1305948.31	данные отсутствуют	0.3
365	428290.74	1305950.65	данные отсутствуют	0.3
366	428278.33	1305941.52	данные отсутствуют	0.3
367	428280	1305938.97	данные отсутствуют	0.3
368	428286.38	1305943.31	данные отсутствуют	0.3
369	428284.66	1305945.78	данные отсутствуют	0.3
370	428280.09	1305905.4	данные отсутствуют	0.3
371	428283.59	1305910.59	данные отсутствуют	0.3
372	428280.6	1305912.56	данные отсутствуют	0.3
373	428277.21	1305907.4	данные отсутствуют	0.3

Государственный регистратор		ФГИС ЕГРН
полное наименование должности	подпись	инициалы, фамилия

М.П.



Выписка из Единого государственного реестра недвижимости об объекте недвижимости  
**Сведения о частях земельного участка**

<b>Земельный участок</b>			
(вид объекта недвижимости)			
Лист № ____ Раздела <b>4.2</b>	Всего листов раздела <b>4.2</b> : ____	Всего разделов: ____	Всего листов выписки: ____
<b>29.06.2019 № 99/2019/269975739</b>			
Кадастровый номер:		<b>23:40:0407009:31</b>	

Номер точки	Координаты, м		Описание закрепления на местности	Средняя квадратическая погрешность определения координат характерных точек границы части земельного участка, м
	X	Y		
1	2	3	4	5
374	428228.71	1305874.1	данные отсутствуют	0.3
375	428237.99	1305868.96	данные отсутствуют	0.3
376	428240.91	1305874.33	данные отсутствуют	0.3
377	428231.71	1305879.59	данные отсутствуют	0.3
378	428235.07	1305865.56	данные отсутствуют	0.3
379	428233.05	1305867.39	данные отсутствуют	0.3
380	428229.96	1305864.1	данные отсутствуют	0.3
381	428232.01	1305862.24	данные отсутствуют	0.3
382	428307.83	1305863.93	данные отсутствуют	0.3
383	428309.8	1305861.59	данные отсутствуют	0.3
384	428314.37	1305865.45	данные отсутствуют	0.3
385	428312.41	1305867.75	данные отсутствуют	0.3
386	428295.92	1305852.05	данные отсутствуют	0.3
387	428298.12	1305850	данные отсутствуют	0.3
388	428302.66	1305854.91	данные отсутствуют	0.3
389	428300.44	1305857	данные отсутствуют	0.3
390	428278.12	1305863.05	данные отсутствуют	0.3

Государственный регистратор		ФГИС ЕГРН
полное наименование должности	подпись	инициалы, фамилия

М.П.

Выписка из Единого государственного реестра недвижимости об объекте недвижимости  
**Сведения о частях земельного участка**

<b>Земельный участок</b>			
(вид объекта недвижимости)			
Лист № ___ Раздела <b>4.2</b>	Всего листов раздела <b>4.2</b> : ___	Всего разделов: ___	Всего листов выписки: ___
<b>29.06.2019 № 99/2019/269975739</b>			
Кадастровый номер:		<b>23:40:0407009:31</b>	

Номер точки	Координаты, м		Описание закрепления на местности	Средняя квадратическая погрешность определения координат характерных точек границы части земельного участка, м
	X	Y		
1	2	3	4	5
391	428275.26	1305866.2	данные отсутствуют	0.3
392	428271.27	1305862.52	данные отсутствуют	0.3
393	428273.97	1305859.32	данные отсутствуют	0.3
394	428235.1	1305854.32	данные отсутствуют	0.3
395	428237.1	1305852.43	данные отсутствуют	0.3
396	428241.42	1305856.57	данные отсутствуют	0.3
397	428239.52	1305858.46	данные отсутствуют	0.3
398	428262.68	1305850.12	данные отсутствуют	0.3
399	428264.38	1305847.89	данные отсутствуют	0.3
400	428270.68	1305852.74	данные отсутствуют	0.3
401	428268.9	1305854.9	данные отсутствуют	0.3

Государственный регистратор		ФГИС ЕГРН
полное наименование должности	подпись	инициалы, фамилия

М.П.

Выписка из Единого государственного реестра недвижимости об объекте недвижимости  
Сведения о частях земельного участка

<b>Земельный участок</b>				
(вид объекта недвижимости)				
Лист № ____ Раздела <b>4.2</b>		Всего листов раздела <b>4.2</b> : ____		Всего разделов: ____
Всего листов выписки: ____				
<b>29.06.2019 № 99/2019/269975739</b>				
Кадастровый номер:			<b>23:40:0407009:31</b>	
Сведения о характерных точках границы части (частей) земельного участка				
Учетный номер части: 59				
Система координат: МСК 23, зона 1				
Зона №				
Номер точки	Координаты, м		Описание закрепления на местности	Средняя квадратическая погрешность определения координат характерных точек границы части земельного участка, м
	X	Y		
1	2	3	4	5
18	428270.18	1305928.09	данные отсутствуют	0.3
19	428278.52	1305933.91	данные отсутствуют	0.3
20	428274.2	1305940.15	данные отсутствуют	0.3
21	428265.81	1305934.39	данные отсутствуют	0.3
22	428402	1305962.18	данные отсутствуют	0.3
23	428399.77	1305964.35	данные отсутствуют	0.3
24	428397.55	1305962.06	данные отсутствуют	0.3
25	428399.77	1305959.87	данные отсутствуют	0.3
26	428392.83	1305985.84	данные отсутствуют	0.3
27	428390.1	1305984.67	данные отсутствуют	0.3
28	428396.01	1305970.83	данные отсутствуют	0.3
29	428398.77	1305971.99	данные отсутствуют	0.3
30	428379.22	1305989.88	данные отсутствуют	0.3
31	428377.08	1305992	данные отсутствуют	0.3
32	428374.19	1305988.99	данные отсутствуют	0.3
33	428376.42	1305986.89	данные отсутствуют	0.3
Государственный регистратор			ФГИС ЕГРН	
полное наименование должности			подпись	
			инициалы, фамилия	

М.П.

Выписка из Единого государственного реестра недвижимости об объекте недвижимости  
**Сведения о частях земельного участка**

<b>Земельный участок</b>			
(вид объекта недвижимости)			
Лист № ____ Раздела <b>4.2</b>	Всего листов раздела <b>4.2</b> : ____	Всего разделов: ____	Всего листов выписки: ____
<b>29.06.2019 № 99/2019/269975739</b>			
Кадастровый номер:		<b>23:40:0407009:31</b>	

Номер точки	Координаты, м		Описание закрепления на местности	Средняя квадратическая погрешность определения координат характерных точек границы части земельного участка, м
	X	Y		
1	2	3	4	5
34	428373.66	1306003.93	данные отсутствуют	0.3
35	428370	1306007.65	данные отсутствуют	0.3
36	428367.68	1306005.4	данные отсутствуют	0.3
37	428371.32	1306001.6	данные отсутствуют	0.3
38	428368.61	1306009.95	данные отсутствуют	0.3
39	428360.35	1306018.13	данные отсутствуют	0.3
40	428357.52	1306015.45	данные отсутствуют	0.3
41	428365.82	1306007.18	данные отсутствуют	0.3
42	428358.15	1306020.05	данные отсутствуют	0.3
43	428353.77	1306024.34	данные отсутствуют	0.3
44	428351.12	1306021.58	данные отсутствуют	0.3
45	428355.4	1306017.32	данные отсутствуют	0.3
46	428351.63	1306026.35	данные отсутствуют	0.3
47	428347.19	1306030.47	данные отсутствуют	0.3
48	428344.61	1306027.85	данные отсутствуют	0.3
49	428348.93	1306023.69	данные отсутствуют	0.3
50	428340.39	1306036.94	данные отсутствуют	0.3

Государственный регистратор		ФГИС ЕГРН
полное наименование должности	подпись	инициалы, фамилия

М.П.

Выписка из Единого государственного реестра недвижимости об объекте недвижимости  
**Сведения о частях земельного участка**

<b>Земельный участок</b>			
(вид объекта недвижимости)			
Лист № ___ Раздела <b>4.2</b>	Всего листов раздела <b>4.2</b> : ___	Всего разделов: ___	Всего листов выписки: ___
<b>29.06.2019 № 99/2019/269975739</b>			
Кадастровый номер:		<b>23:40:0407009:31</b>	

Номер точки	Координаты, м		Описание закрепления на местности	Средняя квадратическая погрешность определения координат характерных точек границы части земельного участка, м
	X	Y		
1	2	3	4	5
51	428337.96	1306034.18	данные отсутствуют	0.3
52	428342.36	1306029.95	данные отсутствуют	0.3
53	428344.84	1306032.58	данные отсутствуют	0.3
54	428370.13	1305971.52	данные отсутствуют	0.3
55	428377.37	1305978.5	данные отсутствуют	0.3
56	428374.98	1305980.85	данные отсутствуют	0.3
57	428367.81	1305973.93	данные отсутствуют	0.3
58	428353.94	1305991.52	данные отсутствуют	0.3
59	428352.29	1305989.61	данные отсутствуют	0.3
60	428356.39	1305986.04	данные отсутствуют	0.3
61	428358.01	1305987.9	данные отсутствуют	0.3
62	428349.93	1305996.49	данные отсутствуют	0.3
63	428348.24	1305994.81	данные отсутствуют	0.3
64	428352.33	1305991.1	данные отсутствуют	0.3
65	428354	1305992.89	данные отсутствуют	0.3
66	428340.41	1306010.75	данные отсутствуют	0.3
67	428337.83	1306008.32	данные отсутствуют	0.3

Государственный регистратор		ФГИС ЕГРН
полное наименование должности	подпись	инициалы, фамилия

М.П.

Выписка из Единого государственного реестра недвижимости об объекте недвижимости  
**Сведения о частях земельного участка**

<b>Земельный участок</b>			
(вид объекта недвижимости)			
Лист № ____ Раздела <b>4.2</b>	Всего листов раздела <b>4.2</b> : ____	Всего разделов: ____	Всего листов выписки: ____
<b>29.06.2019 № 99/2019/269975739</b>			
Кадастровый номер:		<b>23:40:0407009:31</b>	

Номер точки	Координаты, м		Описание закрепления на местности	Средняя квадратическая погрешность определения координат характерных точек границы части земельного участка, м
	X	Y		
1	2	3	4	5
68	428342.18	1306003.64	данные отсутствуют	0.3
69	428344.8	1306006.35	данные отсутствуют	0.3
70	428327.46	1306025.99	данные отсутствуют	0.3
71	428324.05	1306022.84	данные отсутствуют	0.3
72	428330.96	1306015.63	данные отсутствуют	0.3
73	428334.37	1306018.74	данные отсутствуют	0.3
74	428324.95	1306033.49	данные отсутствуют	0.3
75	428326.94	1306030.37	данные отсутствуют	0.3
76	428332.08	1306033.89	данные отсутствуют	0.3
77	428330.06	1306037.07	данные отсутствуют	0.3
78	428318.21	1306029.01	данные отсутствуют	0.3
79	428320.23	1306025.96	данные отсутствуют	0.3
80	428325.36	1306029.41	данные отсутствуют	0.3
81	428323.37	1306032.43	данные отсутствуют	0.3
82	428363.87	1305970.48	данные отсутствуют	0.3
83	428366.18	1305968.35	данные отсутствуют	0.3
84	428368.91	1305971.33	данные отсутствуют	0.3

Государственный регистратор		ФГИС ЕГРН
полное наименование должности	подпись	инициалы, фамилия

М.П.

Выписка из Единого государственного реестра недвижимости об объекте недвижимости  
**Сведения о частях земельного участка**

<b>Земельный участок</b>			
(вид объекта недвижимости)			
Лист № ____ Раздела <b>4.2</b>	Всего листов раздела <b>4.2</b> : ____	Всего разделов: ____	Всего листов выписки: ____
<b>29.06.2019 № 99/2019/269975739</b>			
Кадастровый номер:		<b>23:40:0407009:31</b>	

Номер точки	Координаты, м		Описание закрепления на местности	Средняя квадратическая погрешность определения координат характерных точек границы части земельного участка, м
	X	Y		
1	2	3	4	5
85	428366.58	1305973.47	данные отсутствуют	0.3
86	428360.81	1305973.25	данные отсутствуют	0.3
87	428363.21	1305971.21	данные отсутствуют	0.3
88	428365.85	1305974.3	данные отсутствуют	0.3
89	428363.49	1305976.33	данные отсутствуют	0.3
90	428360.46	1305978.95	данные отсутствуют	0.3
91	428357.79	1305975.88	данные отсутствуют	0.3
92	428360.15	1305973.8	данные отсутствуют	0.3
93	428362.74	1305976.86	данные отсутствуют	0.3
94	428356.07	1305983.45	данные отсутствуют	0.3
95	428353.84	1305980.9	данные отсутствуют	0.3
96	428357.96	1305977.26	данные отсутствуют	0.3
97	428360.25	1305979.77	данные отсутствуют	0.3
98	428345.15	1305993.04	данные отсутствуют	0.3
99	428343.08	1305990.72	данные отсутствуют	0.3
100	428348.49	1305985.88	данные отсутствуют	0.3
101	428350.58	1305988.24	данные отсутствуют	0.3

Государственный регистратор		ФГИС ЕГРН
полное наименование должности	подпись	инициалы, фамилия

М.П.

Выписка из Единого государственного реестра недвижимости об объекте недвижимости  
Сведения о частях земельного участка

<b>Земельный участок</b>			
(вид объекта недвижимости)			
Лист № ___ Раздела <b>4.2</b>	Всего листов раздела <b>4.2</b> : ___	Всего разделов: ___	Всего листов выписки: ___
<b>29.06.2019 № 99/2019/269975739</b>			
Кадастровый номер:		<b>23:40:0407009:31</b>	

Номер точки	Координаты, м		Описание закрепления на местности	Средняя квадратическая погрешность определения координат характерных точек границы части земельного участка, м
	X	Y		
1	2	3	4	5
102	428334.54	1306002.11	данные отсутствуют	0.3
103	428332.5	1305999.74	данные отсутствуют	0.3
104	428338.02	1305994.97	данные отсутствуют	0.3
105	428340.02	1305997.26	данные отсутствуют	0.3
106	428318.45	1306016.35	данные отсутствуют	0.3
107	428316.45	1306013.96	данные отсутствуют	0.3
108	428321.79	1306009.15	данные отсутствуют	0.3
109	428323.86	1306011.49	данные отсутствуют	0.3
110	428307	1306022.16	данные отсутствуют	0.3
111	428312.42	1306017.41	данные отсутствуют	0.3
112	428314.53	1306019.72	данные отсутствуют	0.3
113	428309.02	1306024.44	данные отсутствуют	0.3
114	428375.41	1305941.91	данные отсутствуют	0.3
115	428368.44	1305949.16	данные отсутствуют	0.3
116	428366.14	1305946.8	данные отсутствуют	0.3
117	428372.99	1305939.65	данные отсутствуют	0.3
118	428362.3	1305933.62	данные отсутствуют	0.3

Государственный регистратор		ФГИС ЕГРН
полное наименование должности	подпись	инициалы, фамилия

М.П.



Выписка из Единого государственного реестра недвижимости об объекте недвижимости  
**Сведения о частях земельного участка**

<b>Земельный участок</b>			
(вид объекта недвижимости)			
Лист № ____ Раздела <b>4.2</b>	Всего листов раздела <b>4.2</b> : ____	Всего разделов: ____	Всего листов выписки: ____
<b>29.06.2019 № 99/2019/269975739</b>			
Кадастровый номер:		<b>23:40:0407009:31</b>	

Номер точки	Координаты, м		Описание закрепления на местности	Средняя квадратическая погрешность определения координат характерных точек границы части земельного участка, м
	X	Y		
1	2	3	4	5
119	428369.29	1305927.65	данные отсутствуют	0.3
120	428371.31	1305930.23	данные отсутствуют	0.3
121	428364.27	1305936.06	данные отсутствуют	0.3
122	428360.12	1305931.1	данные отсутствуют	0.3
123	428358.35	1305928.87	данные отсутствуют	0.3
124	428361.89	1305925.89	данные отсутствуют	0.3
125	428363.7	1305928.08	данные отсутствуют	0.3
126	428365.09	1305951.87	данные отсутствуют	0.3
127	428359.57	1305957.62	данные отсутствуют	0.3
128	428356.55	1305954.82	данные отсутствуют	0.3
129	428362.15	1305949.02	данные отсутствуют	0.3
130	428356.85	1305965.48	данные отсутствуют	0.3
131	428354.8	1305967.16	данные отсутствуют	0.3
132	428353.45	1305965.41	данные отсутствуют	0.3
133	428355.22	1305963.77	данные отсутствуют	0.3
134	428353.67	1305967.3	данные отсутствуют	0.3
135	428346.69	1305973.03	данные отсутствуют	0.3

Государственный регистратор		ФГИС ЕГРН
полное наименование должности	подпись	инициалы, фамилия

М.П.

Выписка из Единого государственного реестра недвижимости об объекте недвижимости  
**Сведения о частях земельного участка**

<b>Земельный участок</b>			
(вид объекта недвижимости)			
Лист № ____ Раздела <b>4.2</b>	Всего листов раздела <b>4.2</b> : ____	Всего разделов: ____	Всего листов выписки: ____
<b>29.06.2019 № 99/2019/269975739</b>			
Кадастровый номер:		<b>23:40:0407009:31</b>	

Номер точки	Координаты, м		Описание закрепления на местности	Средняя квадратическая погрешность определения координат характерных точек границы части земельного участка, м
	X	Y		
1	2	3	4	5
136	428344.84	1305970.71	данные отсутствуют	0.3
137	428351.79	1305965.04	данные отсутствуют	0.3
138	428345.47	1305973.82	данные отсутствуют	0.3
139	428341.84	1305976.87	данные отсутствуют	0.3
140	428340.01	1305974.55	данные отсутствуют	0.3
141	428343.69	1305971.55	данные отсутствуют	0.3
142	428341.69	1305979.19	данные отсутствуют	0.3
143	428339.49	1305981.08	данные отсутствуют	0.3
144	428336.37	1305977.5	данные отсутствуют	0.3
145	428338.66	1305975.67	данные отсутствуют	0.3
146	428331.48	1305978.28	данные отсутствуют	0.3
147	428335.52	1305982.8	данные отсутствуют	0.3
148	428330.71	1305986.99	данные отсутствуют	0.3
149	428326.7	1305982.44	данные отсутствуют	0.3
150	428312	1306003.15	данные отсутствуют	0.3
151	428307.99	1305998.55	данные отсутствуют	0.3
152	428312.86	1305994.44	данные отсутствуют	0.3

Государственный регистратор		ФГИС ЕГРН
полное наименование должности	подпись	инициалы, фамилия

М.П.

Выписка из Единого государственного реестра недвижимости об объекте недвижимости  
**Сведения о частях земельного участка**

<b>Земельный участок</b>			
(вид объекта недвижимости)			
Лист № ___ Раздела <b>4.2</b>	Всего листов раздела <b>4.2</b> : ___	Всего разделов: ___	Всего листов выписки: ___
<b>29.06.2019 № 99/2019/269975739</b>			
Кадастровый номер:		<b>23:40:0407009:31</b>	

Номер точки	Координаты, м		Описание закрепления на местности	Средняя квадратическая погрешность определения координат характерных точек границы части земельного участка, м
	X	Y		
1	2	3	4	5
153	428316.77	1305999	данные отсутствуют	0.3
154	428309.1	1306005.76	данные отсутствуют	0.3
155	428304.35	1306009.72	данные отсутствуют	0.3
156	428300.92	1306005.52	данные отсутствуют	0.3
157	428305.72	1306001.62	данные отсутствуют	0.3
158	428297.56	1306016.59	данные отсутствуют	0.3
159	428300.06	1306014.11	данные отсутствуют	0.3
160	428305.02	1306019.12	данные отсутствуют	0.3
161	428302.38	1306021.65	данные отсутствуют	0.3
162	428299.15	1306012.85	данные отсутствуют	0.3
163	428296.51	1306015.43	данные отсутствуют	0.3
164	428291.74	1306010.13	данные отсутствуют	0.3
165	428294.28	1306007.74	данные отсутствуют	0.3
166	428294.95	1305999.57	данные отсутствуют	0.3
167	428299.02	1306005.95	данные отсутствуют	0.3
168	428296.49	1306007.63	данные отсутствуют	0.3
169	428292.44	1306001.29	данные отсутствуют	0.3

Государственный регистратор		ФГИС ЕГРН
полное наименование должности	подпись	инициалы, фамилия

М.П.

Выписка из Единого государственного реестра недвижимости об объекте недвижимости  
**Сведения о частях земельного участка**

<b>Земельный участок</b>			
(вид объекта недвижимости)			
Лист № ____ Раздела <b>4.2</b>	Всего листов раздела <b>4.2</b> : ____	Всего разделов: ____	Всего листов выписки: ____
<b>29.06.2019 № 99/2019/269975739</b>			
Кадастровый номер:		<b>23:40:0407009:31</b>	

Номер точки	Координаты, м		Описание закрепления на местности	Средняя квадратическая погрешность определения координат характерных точек границы части земельного участка, м
	X	Y		
1	2	3	4	5
170	428283	1306000.72	данные отсутствуют	0.3
171	428284.99	1305998.94	данные отсутствуют	0.3
172	428289.91	1306005.19	данные отсутствуют	0.3
173	428287.88	1306006.97	данные отсутствуют	0.3
174	428334.06	1306017.48	данные отсутствуют	0.3
175	428331.46	1306015.03	данные отсутствуют	0.3
176	428335.74	1306010.53	данные отсутствуют	0.3
177	428338.27	1306012.94	данные отсутствуют	0.3
178	428325.51	1305991.5	данные отсутствуют	0.3
179	428320.69	1305995.66	данные отсутствуют	0.3
180	428316.7	1305991.08	данные отсутствуют	0.3
181	428321.51	1305986.93	данные отсутствуют	0.3
182	428337.31	1305969.87	данные отсутствуют	0.3
183	428329.66	1305961.89	данные отсутствуют	0.3
184	428331.94	1305959.72	данные отсутствуют	0.3
185	428339.58	1305967.73	данные отсутствуют	0.3
186	428335.05	1305972.27	данные отсутствуют	0.3

Государственный регистратор		ФГИС ЕГРН
полное наименование должности	подпись	инициалы, фамилия

М.П.

Выписка из Единого государственного реестра недвижимости об объекте недвижимости  
**Сведения о частях земельного участка**

<b>Земельный участок</b>			
(вид объекта недвижимости)			
Лист № ____ Раздела <b>4.2</b>	Всего листов раздела <b>4.2</b> : ____	Всего разделов: ____	Всего листов выписки: ____
<b>29.06.2019 № 99/2019/269975739</b>			
Кадастровый номер:		<b>23:40:0407009:31</b>	

Номер точки	Координаты, м		Описание закрепления на местности	Средняя квадратическая погрешность определения координат характерных точек границы части земельного участка, м
	X	Y		
1	2	3	4	5
187	428332.98	1305974.04	данные отсутствуют	0.3
188	428329.02	1305969.48	данные отсутствуют	0.3
189	428331.1	1305967.79	данные отсутствуют	0.3
190	428327.46	1305975.96	данные отсутствуют	0.3
191	428323.41	1305971.56	данные отсутствуют	0.3
192	428325.47	1305969.64	данные отсутствуют	0.3
193	428329.52	1305974.12	данные отсутствуют	0.3
194	428326.19	1305977.14	данные отсутствуют	0.3
195	428324.19	1305979.01	данные отсутствуют	0.3
196	428320.1	1305974.62	данные отсутствуют	0.3
197	428322.1	1305972.69	данные отсутствуют	0.3
198	428320.54	1305982.17	данные отсутствуют	0.3
199	428316.35	1305977.96	данные отсутствуют	0.3
200	428318.33	1305975.97	данные отсутствуют	0.3
201	428322.51	1305980.32	данные отсутствуют	0.3
202	428318.47	1305983.81	данные отсутствуют	0.3
203	428316.23	1305985.88	данные отсутствуют	0.3

Государственный регистратор		ФГИС ЕГРН
полное наименование должности	подпись	инициалы, фамилия

М.П.

Выписка из Единого государственного реестра недвижимости об объекте недвижимости  
**Сведения о частях земельного участка**

<b>Земельный участок</b>			
(вид объекта недвижимости)			
Лист № ___ Раздела <b>4.2</b>	Всего листов раздела <b>4.2</b> : ___	Всего разделов: ___	Всего листов выписки: ___
<b>29.06.2019 № 99/2019/269975739</b>			
Кадастровый номер:		<b>23:40:0407009:31</b>	

Номер точки	Координаты, м		Описание закрепления на местности	Средняя квадратическая погрешность определения координат характерных точек границы части земельного участка, м
	X	Y		
1	2	3	4	5
204	428312.14	1305981.3	данные отсутствуют	0.3
205	428314.44	1305979.25	данные отсутствуют	0.3
206	428327.28	1305963.57	данные отсутствуют	0.3
207	428325.43	1305961.55	данные отсутствуют	0.3
208	428329.93	1305957.54	данные отсутствуют	0.3
209	428331.72	1305959.51	данные отсутствуют	0.3
210	428328.98	1305956.92	данные отсутствуют	0.3
211	428327.48	1305959.7	данные отсутствуют	0.3
212	428317.84	1305954.4	данные отсутствуют	0.3
213	428319.38	1305951.66	данные отсутствуют	0.3
214	428323.18	1305960.98	данные отсутствуют	0.3
215	428315.08	1305968.55	данные отсутствуют	0.3
216	428312.94	1305966.31	данные отсутствуют	0.3
217	428321.03	1305958.8	данные отсутствуют	0.3
218	428310.31	1305962.81	данные отсутствуют	0.3
219	428308.33	1305960.42	данные отсутствуют	0.3
220	428316.85	1305953.51	данные отсутствуют	0.3

Государственный регистратор		ФГИС ЕГРН
полное наименование должности	подпись	инициалы, фамилия

М.П.

Выписка из Единого государственного реестра недвижимости об объекте недвижимости  
**Сведения о частях земельного участка**

<b>Земельный участок</b>			
(вид объекта недвижимости)			
Лист № ___ Раздела <b>4.2</b>	Всего листов раздела <b>4.2</b> : ___	Всего разделов: ___	Всего листов выписки: ___
<b>29.06.2019 № 99/2019/269975739</b>			
Кадастровый номер:		<b>23:40:0407009:31</b>	

Номер точки	Координаты, м		Описание закрепления на местности	Средняя квадратическая погрешность определения координат характерных точек границы части земельного участка, м
	X	Y		
1	2	3	4	5
221	428318.81	1305955.94	данные отсутствуют	0.3
222	428315.76	1305975.19	данные отсутствуют	0.3
223	428311.43	1305979.37	данные отсутствуют	0.3
224	428309.53	1305977.44	данные отсутствуют	0.3
225	428313.91	1305973.24	данные отсутствуют	0.3
226	428312.89	1305973	данные отсутствуют	0.3
227	428310.78	1305975.07	данные отсутствуют	0.3
228	428307.81	1305971.92	данные отсутствуют	0.3
229	428309.92	1305969.88	данные отсутствуют	0.3
230	428305.72	1305979.32	данные отсутствуют	0.3
231	428303.73	1305977.2	данные отсутствуют	0.3
232	428307.21	1305974	данные отсутствуют	0.3
233	428309.17	1305976.1	данные отсутствуют	0.3
234	428300.64	1305985.65	данные отсутствуют	0.3
235	428297.44	1305982.17	данные отсутствуют	0.3
236	428299.58	1305980.22	данные отсутствуют	0.3
237	428302.77	1305983.69	данные отсутствуют	0.3

Государственный регистратор		ФГИС ЕГРН
полное наименование должности	подпись	инициалы, фамилия

М.П.

Выписка из Единого государственного реестра недвижимости об объекте недвижимости  
**Сведения о частях земельного участка**

<b>Земельный участок</b>			
(вид объекта недвижимости)			
Лист № ____ Раздела <b>4.2</b>	Всего листов раздела <b>4.2</b> : ____	Всего разделов: ____	Всего листов выписки: ____
<b>29.06.2019 № 99/2019/269975739</b>			
Кадастровый номер:		<b>23:40:0407009:31</b>	

Номер точки	Координаты, м		Описание закрепления на местности	Средняя квадратическая погрешность определения координат характерных точек границы части земельного участка, м
	X	Y		
1	2	3	4	5
238	428286.17	1305992.98	данные отсутствуют	0.3
239	428288.23	1305991.42	данные отсутствуют	0.3
240	428291.41	1305995.56	данные отсутствуют	0.3
241	428289.37	1305997.16	данные отсутствуют	0.3
242	428301.03	1305966.62	данные отсутствуют	0.3
243	428303.69	1305964.37	данные отсутствуют	0.3
244	428305.31	1305966.23	данные отсутствуют	0.3
245	428302.66	1305968.53	данные отсутствуют	0.3
246	428303.16	1305970.06	данные отсутствуют	0.3
247	428300.71	1305972.13	данные отсутствуют	0.3
248	428298.06	1305969.01	данные отсутствуют	0.3
249	428300.45	1305967.08	данные отсутствуют	0.3
250	428300.18	1305972.54	данные отсутствуют	0.3
251	428297.73	1305974.66	данные отсутствуют	0.3
252	428295.17	1305971.54	данные отсутствуют	0.3
253	428297.52	1305969.52	данные отсутствуют	0.3
254	428294.69	1305971.82	данные отсутствуют	0.3

Государственный регистратор		ФГИС ЕГРН
полное наименование должности	подпись	инициалы, фамилия

М.П.



Выписка из Единого государственного реестра недвижимости об объекте недвижимости  
**Сведения о частях земельного участка**

<b>Земельный участок</b>			
(вид объекта недвижимости)			
Лист № ____ Раздела <b>4.2</b>	Всего листов раздела <b>4.2</b> : ____	Всего разделов: ____	Всего листов выписки: ____
<b>29.06.2019 № 99/2019/269975739</b>			
Кадастровый номер:		<b>23:40:0407009:31</b>	

Номер точки	Координаты, м		Описание закрепления на местности	Средняя квадратическая погрешность определения координат характерных точек границы части земельного участка, м
	X	Y		
1	2	3	4	5
255	428297.31	1305975.02	данные отсутствуют	0.3
256	428294.9	1305977.09	данные отсутствуют	0.3
257	428292.23	1305974	данные отсутствуют	0.3
258	428293.85	1305977.91	данные отсутствуют	0.3
259	428291.36	1305979.82	данные отсутствуют	0.3
260	428288.75	1305976.79	данные отсутствуют	0.3
261	428291.22	1305974.82	данные отсутствуют	0.3
262	428290.74	1305980.43	данные отсутствуют	0.3
263	428288.4	1305982.48	данные отсутствуют	0.3
264	428285.7	1305979.5	данные отсутствуют	0.3
265	428287.98	1305977.51	данные отсутствуют	0.3
266	428296.28	1305987.49	данные отсутствуют	0.3
267	428294.17	1305989.54	данные отсутствуют	0.3
268	428291.02	1305986.04	данные отсутствуют	0.3
269	428293.14	1305984.05	данные отсутствуют	0.3
270	428351.39	1305987.62	данные отсутствуют	0.3
271	428349.11	1305985.1	данные отсутствуют	0.3

Государственный регистратор		ФГИС ЕГРН
полное наименование должности	подпись	инициалы, фамилия

М.П.

Выписка из Единого государственного реестра недвижимости об объекте недвижимости  
**Сведения о частях земельного участка**

<b>Земельный участок</b>			
(вид объекта недвижимости)			
Лист № ____ Раздела <b>4.2</b>	Всего листов раздела <b>4.2</b> : ____	Всего разделов: ____	Всего листов выписки: ____
<b>29.06.2019 № 99/2019/269975739</b>			
Кадастровый номер:		<b>23:40:0407009:31</b>	

Номер точки	Координаты, м		Описание закрепления на местности	Средняя квадратическая погрешность определения координат характерных точек границы части земельного участка, м
	X	Y		
1	2	3	4	5
272	428353.21	1305981.48	данные отсутствуют	0.3
273	428355.42	1305984.06	данные отсутствуют	0.3
274	428332.92	1305942.03	данные отсутствуют	0.3
275	428334.6	1305939.6	данные отсутствуют	0.3
276	428340.63	1305943.76	данные отсутствуют	0.3
277	428338.86	1305946.2	данные отсутствуют	0.3
278	428325.55	1305937.04	данные отсутствуют	0.3
279	428327.22	1305934.59	данные отсутствуют	0.3
280	428333.15	1305938.76	данные отсутствуют	0.3
281	428331.48	1305941.15	данные отсутствуют	0.3
282	428317.87	1305931.74	данные отсутствуют	0.3
283	428319.54	1305929.33	данные отсутствуют	0.3
284	428325.5	1305933.46	данные отсутствуют	0.3
285	428323.86	1305935.89	данные отсутствуют	0.3
286	428310.52	1305926.62	данные отсутствуют	0.3
287	428312.13	1305924.19	данные отсутствуют	0.3
288	428318.22	1305928.34	данные отсутствуют	0.3

Государственный регистратор		ФГИС ЕГРН
полное наименование должности	подпись	инициалы, фамилия

М.П.

Выписка из Единого государственного реестра недвижимости об объекте недвижимости  
**Сведения о частях земельного участка**

<b>Земельный участок</b>			
(вид объекта недвижимости)			
Лист № ___ Раздела <b>4.2</b>	Всего листов раздела <b>4.2</b> : ___	Всего разделов: ___	Всего листов выписки: ___
<b>29.06.2019 № 99/2019/269975739</b>			
Кадастровый номер:		<b>23:40:0407009:31</b>	

Номер точки	Координаты, м		Описание закрепления на местности	Средняя квадратическая погрешность определения координат характерных точек границы части земельного участка, м
	X	Y		
1	2	3	4	5
289	428316.55	1305930.84	данные отсутствуют	0.3
290	428303.28	1305921.45	данные отсутствуют	0.3
291	428305	1305919.01	данные отсутствуют	0.3
292	428310.94	1305923.36	данные отсутствуют	0.3
293	428309.22	1305925.7	данные отсутствуют	0.3
294	428295.26	1305959.78	данные отсутствуют	0.3
295	428297.83	1305957.53	данные отсутствуют	0.3
296	428302.49	1305962.89	данные отсутствуют	0.3
297	428299.9	1305965.16	данные отсутствуют	0.3
298	428296.78	1305967.99	данные отсутствуют	0.3
299	428292.16	1305962.61	данные отсутствуют	0.3
300	428294.62	1305960.44	данные отсутствуют	0.3
301	428299.23	1305965.79	данные отсутствуют	0.3
302	428286.62	1305975.78	данные отсутствуют	0.3
303	428282.34	1305970.07	данные отсутствуют	0.3
304	428284.92	1305968.16	данные отсутствуют	0.3
305	428289.12	1305973.94	данные отсутствуют	0.3

Государственный регистратор		ФГИС ЕГРН
полное наименование должности	подпись	инициалы, фамилия

М.П.

Выписка из Единого государственного реестра недвижимости об объекте недвижимости  
**Сведения о частях земельного участка**

<b>Земельный участок</b>			
(вид объекта недвижимости)			
Лист № ___ Раздела <b>4.2</b>	Всего листов раздела <b>4.2</b> : ___	Всего разделов: ___	Всего листов выписки: ___
<b>29.06.2019 № 99/2019/269975739</b>			
Кадастровый номер:		<b>23:40:0407009:31</b>	

Номер точки	Координаты, м		Описание закрепления на местности	Средняя квадратическая погрешность определения координат характерных точек границы части земельного участка, м
	X	Y		
1	2	3	4	5
306	428276.49	1305981.66	данные отсутствуют	0.3
307	428278.69	1305979.85	данные отсутствуют	0.3
308	428282.62	1305984.43	данные отсутствуют	0.3
309	428280.32	1305986.44	данные отсутствуют	0.3
310	428270.31	1305974.39	данные отсутствуют	0.3
311	428272.56	1305972.55	данные отсутствуют	0.3
312	428276.34	1305977.15	данные отсутствуют	0.3
313	428274.08	1305979.05	данные отсутствуют	0.3
314	428261.39	1305968.78	данные отсутствуют	0.3
315	428262.87	1305966.53	данные отсутствуют	0.3
316	428268.95	1305970.61	данные отсутствуют	0.3
317	428267.4	1305973	данные отсутствуют	0.3
318	428254.05	1305963.55	данные отсутствуют	0.3
319	428255.73	1305961.21	данные отсутствуют	0.3
320	428259.83	1305964.2	данные отсутствуют	0.3
321	428258.23	1305966.48	данные отсутствуют	0.3
322	428247.15	1305958.47	данные отсутствуют	0.3

Государственный регистратор		ФГИС ЕГРН
полное наименование должности	подпись	инициалы, фамилия

М.П.

Выписка из Единого государственного реестра недвижимости об объекте недвижимости  
**Сведения о частях земельного участка**

<b>Земельный участок</b>			
(вид объекта недвижимости)			
Лист № ___ Раздела <b>4.2</b>	Всего листов раздела <b>4.2</b> : ___	Всего разделов: ___	Всего листов выписки: ___
<b>29.06.2019 № 99/2019/269975739</b>			
Кадастровый номер:		<b>23:40:0407009:31</b>	

Номер точки	Координаты, м		Описание закрепления на местности	Средняя квадратическая погрешность определения координат характерных точек границы части земельного участка, м
	X	Y		
1	2	3	4	5
323	428248.81	1305956.11	данные отсутствуют	0.3
324	428252.91	1305959.04	данные отсутствуют	0.3
325	428251.34	1305961.35	данные отсутствуют	0.3
326	428240.29	1305953.6	данные отсутствуют	0.3
327	428242.02	1305951.11	данные отсутствуют	0.3
328	428246.46	1305954.23	данные отсутствуют	0.3
329	428244.72	1305956.73	данные отсутствуют	0.3
330	428233.35	1305948.96	данные отсутствуют	0.3
331	428235.03	1305946.4	данные отсутствуют	0.3
332	428239.61	1305949.31	данные отсутствуют	0.3
333	428237.92	1305951.85	данные отсутствуют	0.3
334	428217.85	1305938.15	данные отсутствуют	0.3
335	428219.5	1305935.6	данные отсутствуют	0.3
336	428224.97	1305939.06	данные отсутствуют	0.3
337	428223.31	1305941.6	данные отсутствуют	0.3
338	428225.58	1305943.14	данные отсутствуют	0.3
339	428227.4	1305940.64	данные отсутствуют	0.3

Государственный регистратор		ФГИС ЕГРН
полное наименование должности	подпись	инициалы, фамилия

М.П.

Выписка из Единого государственного реестра недвижимости об объекте недвижимости  
**Сведения о частях земельного участка**

<b>Земельный участок</b>			
(вид объекта недвижимости)			
Лист № ___ Раздела <b>4.2</b>	Всего листов раздела <b>4.2</b> : ___	Всего разделов: ___	Всего листов выписки: ___
<b>29.06.2019 № 99/2019/269975739</b>			
Кадастровый номер:		<b>23:40:0407009:31</b>	

Номер точки	Координаты, м		Описание закрепления на местности	Средняя квадратическая погрешность определения координат характерных точек границы части земельного участка, м
	X	Y		
1	2	3	4	5
340	428232.62	1305944.54	данные отсутствуют	0.3
341	428230.94	1305946.89	данные отсутствуют	0.3
342	428209.22	1305933.26	данные отсутствуют	0.3
343	428211.06	1305930.26	данные отсутствуют	0.3
344	428216.94	1305933.97	данные отсутствуют	0.3
345	428215.08	1305937	данные отсутствуют	0.3
346	428201.7	1305927.53	данные отсутствуют	0.3
347	428203.21	1305925.15	данные отсутствуют	0.3
348	428208.64	1305928.65	данные отсутствуют	0.3
349	428207.13	1305930.99	данные отсутствуют	0.3
350	428193.93	1305922.38	данные отсутствуют	0.3
351	428195.48	1305919.96	данные отсутствуют	0.3
352	428200.91	1305923.51	данные отсутствуют	0.3
353	428199.36	1305925.9	данные отсутствуют	0.3
354	428186.36	1305917.53	данные отсутствуют	0.3
355	428188.09	1305914.94	данные отсутствуют	0.3
356	428193.14	1305918.42	данные отсутствуют	0.3

Государственный регистратор		ФГИС ЕГРН
полное наименование должности	подпись	инициалы, фамилия

М.П.

Выписка из Единого государственного реестра недвижимости об объекте недвижимости  
**Сведения о частях земельного участка**

<b>Земельный участок</b>			
(вид объекта недвижимости)			
Лист № ___ Раздела <b>4.2</b>	Всего листов раздела <b>4.2</b> : ___	Всего разделов: ___	Всего листов выписки: ___
<b>29.06.2019 № 99/2019/269975739</b>			
Кадастровый номер:		<b>23:40:0407009:31</b>	

Номер точки	Координаты, м		Описание закрепления на местности	Средняя квадратическая погрешность определения координат характерных точек границы части земельного участка, м
	X	Y		
1	2	3	4	5
357	428191.38	1305921.05	данные отсутствуют	0.3
358	428184.68	1305916.44	данные отсутствуют	0.3
359	428180.78	1305913.82	данные отсутствуют	0.3
360	428182.56	1305911.22	данные отсутствуют	0.3
361	428186.35	1305913.88	данные отсутствуют	0.3
362	428285.97	1305947.02	данные отсутствуют	0.3
363	428287.93	1305944.55	данные отсутствуют	0.3
364	428292.72	1305948.31	данные отсутствуют	0.3
365	428290.74	1305950.65	данные отсутствуют	0.3
366	428278.33	1305941.52	данные отсутствуют	0.3
367	428280	1305938.97	данные отсутствуют	0.3
368	428286.38	1305943.31	данные отсутствуют	0.3
369	428284.66	1305945.78	данные отсутствуют	0.3
370	428280.09	1305905.4	данные отсутствуют	0.3
371	428283.59	1305910.59	данные отсутствуют	0.3
372	428280.6	1305912.56	данные отсутствуют	0.3
373	428277.21	1305907.4	данные отсутствуют	0.3

Государственный регистратор		ФГИС ЕГРН
полное наименование должности	подпись	инициалы, фамилия

М.П.

Выписка из Единого государственного реестра недвижимости об объекте недвижимости  
**Сведения о частях земельного участка**

<b>Земельный участок</b>			
(вид объекта недвижимости)			
Лист № ___ Раздела <b>4.2</b>	Всего листов раздела <b>4.2</b> : ___	Всего разделов: ___	Всего листов выписки: ___
<b>29.06.2019 № 99/2019/269975739</b>			
Кадастровый номер:		<b>23:40:0407009:31</b>	

Номер точки	Координаты, м		Описание закрепления на местности	Средняя квадратическая погрешность определения координат характерных точек границы части земельного участка, м
	X	Y		
1	2	3	4	5
374	428228.71	1305874.1	данные отсутствуют	0.3
375	428237.99	1305868.96	данные отсутствуют	0.3
376	428240.91	1305874.33	данные отсутствуют	0.3
377	428231.71	1305879.59	данные отсутствуют	0.3
378	428235.07	1305865.56	данные отсутствуют	0.3
379	428233.05	1305867.39	данные отсутствуют	0.3
380	428229.96	1305864.1	данные отсутствуют	0.3
381	428232.01	1305862.24	данные отсутствуют	0.3
382	428307.83	1305863.93	данные отсутствуют	0.3
383	428309.8	1305861.59	данные отсутствуют	0.3
384	428314.37	1305865.45	данные отсутствуют	0.3
385	428312.41	1305867.75	данные отсутствуют	0.3
386	428295.92	1305852.05	данные отсутствуют	0.3
387	428298.12	1305850	данные отсутствуют	0.3
388	428302.66	1305854.91	данные отсутствуют	0.3
389	428300.44	1305857	данные отсутствуют	0.3
390	428278.12	1305863.05	данные отсутствуют	0.3

Государственный регистратор		ФГИС ЕГРН
полное наименование должности	подпись	инициалы, фамилия

М.П.



Выписка из Единого государственного реестра недвижимости об объекте недвижимости  
**Сведения о частях земельного участка**

<b>Земельный участок</b>			
(вид объекта недвижимости)			
Лист № ___ Раздела <b>4.2</b>	Всего листов раздела <b>4.2</b> : ___	Всего разделов: ___	Всего листов выписки: ___
<b>29.06.2019 № 99/2019/269975739</b>			
Кадастровый номер:		<b>23:40:0407009:31</b>	

Номер точки	Координаты, м		Описание закрепления на местности	Средняя квадратическая погрешность определения координат характерных точек границы части земельного участка, м
	X	Y		
1	2	3	4	5
391	428275.26	1305866.2	данные отсутствуют	0.3
392	428271.27	1305862.52	данные отсутствуют	0.3
393	428273.97	1305859.32	данные отсутствуют	0.3
394	428235.1	1305854.32	данные отсутствуют	0.3
395	428237.1	1305852.43	данные отсутствуют	0.3
396	428241.42	1305856.57	данные отсутствуют	0.3
397	428239.52	1305858.46	данные отсутствуют	0.3
398	428262.68	1305850.12	данные отсутствуют	0.3
399	428264.38	1305847.89	данные отсутствуют	0.3
400	428270.68	1305852.74	данные отсутствуют	0.3
401	428268.9	1305854.9	данные отсутствуют	0.3

Государственный регистратор		ФГИС ЕГРН
полное наименование должности	подпись	инициалы, фамилия

М.П.

Выписка из Единого государственного реестра недвижимости об объекте недвижимости  
Сведения о частях земельного участка

<b>Земельный участок</b>				
(вид объекта недвижимости)				
Лист № ____ Раздела <b>4.2</b>		Всего листов раздела <b>4.2</b> : ____		Всего разделов: ____
Всего листов выписки: ____				
<b>29.06.2019 № 99/2019/269975739</b>				
Кадастровый номер:			<b>23:40:0407009:31</b>	
Сведения о характерных точках границы части (частей) земельного участка				
Учетный номер части: 60				
Система координат: МСК 23, зона 1				
Зона №				
Номер точки	Координаты, м		Описание закрепления на местности	Средняя квадратическая погрешность определения координат характерных точек границы части земельного участка, м
	X	Y		
1	2	3	4	5
18	428270.18	1305928.09	данные отсутствуют	0.3
19	428278.52	1305933.91	данные отсутствуют	0.3
20	428274.2	1305940.15	данные отсутствуют	0.3
21	428265.81	1305934.39	данные отсутствуют	0.3
22	428402	1305962.18	данные отсутствуют	0.3
23	428399.77	1305964.35	данные отсутствуют	0.3
24	428397.55	1305962.06	данные отсутствуют	0.3
25	428399.77	1305959.87	данные отсутствуют	0.3
26	428392.83	1305985.84	данные отсутствуют	0.3
27	428390.1	1305984.67	данные отсутствуют	0.3
28	428396.01	1305970.83	данные отсутствуют	0.3
29	428398.77	1305971.99	данные отсутствуют	0.3
30	428379.22	1305989.88	данные отсутствуют	0.3
31	428377.08	1305992	данные отсутствуют	0.3
32	428374.19	1305988.99	данные отсутствуют	0.3
33	428376.42	1305986.89	данные отсутствуют	0.3
Государственный регистратор			ФГИС ЕГРН	
полное наименование должности			подпись	
			инициалы, фамилия	

М.П.

Выписка из Единого государственного реестра недвижимости об объекте недвижимости  
**Сведения о частях земельного участка**

<b>Земельный участок</b>			
(вид объекта недвижимости)			
Лист № ___ Раздела <b>4.2</b>	Всего листов раздела <b>4.2</b> : ___	Всего разделов: ___	Всего листов выписки: ___
<b>29.06.2019 № 99/2019/269975739</b>			
Кадастровый номер:		<b>23:40:0407009:31</b>	

Номер точки	Координаты, м		Описание закрепления на местности	Средняя квадратическая погрешность определения координат характерных точек границы части земельного участка, м
	X	Y		
1	2	3	4	5
34	428373.66	1306003.93	данные отсутствуют	0.3
35	428370	1306007.65	данные отсутствуют	0.3
36	428367.68	1306005.4	данные отсутствуют	0.3
37	428371.32	1306001.6	данные отсутствуют	0.3
38	428368.61	1306009.95	данные отсутствуют	0.3
39	428360.35	1306018.13	данные отсутствуют	0.3
40	428357.52	1306015.45	данные отсутствуют	0.3
41	428365.82	1306007.18	данные отсутствуют	0.3
42	428358.15	1306020.05	данные отсутствуют	0.3
43	428353.77	1306024.34	данные отсутствуют	0.3
44	428351.12	1306021.58	данные отсутствуют	0.3
45	428355.4	1306017.32	данные отсутствуют	0.3
46	428351.63	1306026.35	данные отсутствуют	0.3
47	428347.19	1306030.47	данные отсутствуют	0.3
48	428344.61	1306027.85	данные отсутствуют	0.3
49	428348.93	1306023.69	данные отсутствуют	0.3
50	428340.39	1306036.94	данные отсутствуют	0.3

Государственный регистратор		ФГИС ЕГРН
полное наименование должности	подпись	инициалы, фамилия

М.П.

Выписка из Единого государственного реестра недвижимости об объекте недвижимости  
**Сведения о частях земельного участка**

<b>Земельный участок</b>			
(вид объекта недвижимости)			
Лист № ___ Раздела <b>4.2</b>	Всего листов раздела <b>4.2</b> : ___	Всего разделов: ___	Всего листов выписки: ___
<b>29.06.2019 № 99/2019/269975739</b>			
Кадастровый номер:		<b>23:40:0407009:31</b>	

Номер точки	Координаты, м		Описание закрепления на местности	Средняя квадратическая погрешность определения координат характерных точек границы части земельного участка, м
	X	Y		
1	2	3	4	5
51	428337.96	1306034.18	данные отсутствуют	0.3
52	428342.36	1306029.95	данные отсутствуют	0.3
53	428344.84	1306032.58	данные отсутствуют	0.3
54	428370.13	1305971.52	данные отсутствуют	0.3
55	428377.37	1305978.5	данные отсутствуют	0.3
56	428374.98	1305980.85	данные отсутствуют	0.3
57	428367.81	1305973.93	данные отсутствуют	0.3
58	428353.94	1305991.52	данные отсутствуют	0.3
59	428352.29	1305989.61	данные отсутствуют	0.3
60	428356.39	1305986.04	данные отсутствуют	0.3
61	428358.01	1305987.9	данные отсутствуют	0.3
62	428349.93	1305996.49	данные отсутствуют	0.3
63	428348.24	1305994.81	данные отсутствуют	0.3
64	428352.33	1305991.1	данные отсутствуют	0.3
65	428354	1305992.89	данные отсутствуют	0.3
66	428340.41	1306010.75	данные отсутствуют	0.3
67	428337.83	1306008.32	данные отсутствуют	0.3

Государственный регистратор		ФГИС ЕГРН
полное наименование должности	подпись	инициалы, фамилия

М.П.

Выписка из Единого государственного реестра недвижимости об объекте недвижимости  
**Сведения о частях земельного участка**

<b>Земельный участок</b>			
(вид объекта недвижимости)			
Лист № ____ Раздела <b>4.2</b>	Всего листов раздела <b>4.2</b> : ____	Всего разделов: ____	Всего листов выписки: ____
<b>29.06.2019 № 99/2019/269975739</b>			
Кадастровый номер:		<b>23:40:0407009:31</b>	

Номер точки	Координаты, м		Описание закрепления на местности	Средняя квадратическая погрешность определения координат характерных точек границы части земельного участка, м
	X	Y		
1	2	3	4	5
68	428342.18	1306003.64	данные отсутствуют	0.3
69	428344.8	1306006.35	данные отсутствуют	0.3
70	428327.46	1306025.99	данные отсутствуют	0.3
71	428324.05	1306022.84	данные отсутствуют	0.3
72	428330.96	1306015.63	данные отсутствуют	0.3
73	428334.37	1306018.74	данные отсутствуют	0.3
74	428324.95	1306033.49	данные отсутствуют	0.3
75	428326.94	1306030.37	данные отсутствуют	0.3
76	428332.08	1306033.89	данные отсутствуют	0.3
77	428330.06	1306037.07	данные отсутствуют	0.3
78	428318.21	1306029.01	данные отсутствуют	0.3
79	428320.23	1306025.96	данные отсутствуют	0.3
80	428325.36	1306029.41	данные отсутствуют	0.3
81	428323.37	1306032.43	данные отсутствуют	0.3
82	428363.87	1305970.48	данные отсутствуют	0.3
83	428366.18	1305968.35	данные отсутствуют	0.3
84	428368.91	1305971.33	данные отсутствуют	0.3

Государственный регистратор		ФГИС ЕГРН
полное наименование должности	подпись	инициалы, фамилия

М.П.

Выписка из Единого государственного реестра недвижимости об объекте недвижимости  
**Сведения о частях земельного участка**

<b>Земельный участок</b>			
(вид объекта недвижимости)			
Лист № ____ Раздела <b>4.2</b>	Всего листов раздела <b>4.2</b> : ____	Всего разделов: ____	Всего листов выписки: ____
<b>29.06.2019 № 99/2019/269975739</b>			
Кадастровый номер:		<b>23:40:0407009:31</b>	

Номер точки	Координаты, м		Описание закрепления на местности	Средняя квадратическая погрешность определения координат характерных точек границы части земельного участка, м
	X	Y		
1	2	3	4	5
85	428366.58	1305973.47	данные отсутствуют	0.3
86	428360.81	1305973.25	данные отсутствуют	0.3
87	428363.21	1305971.21	данные отсутствуют	0.3
88	428365.85	1305974.3	данные отсутствуют	0.3
89	428363.49	1305976.33	данные отсутствуют	0.3
90	428360.46	1305978.95	данные отсутствуют	0.3
91	428357.79	1305975.88	данные отсутствуют	0.3
92	428360.15	1305973.8	данные отсутствуют	0.3
93	428362.74	1305976.86	данные отсутствуют	0.3
94	428356.07	1305983.45	данные отсутствуют	0.3
95	428353.84	1305980.9	данные отсутствуют	0.3
96	428357.96	1305977.26	данные отсутствуют	0.3
97	428360.25	1305979.77	данные отсутствуют	0.3
98	428345.15	1305993.04	данные отсутствуют	0.3
99	428343.08	1305990.72	данные отсутствуют	0.3
100	428348.49	1305985.88	данные отсутствуют	0.3
101	428350.58	1305988.24	данные отсутствуют	0.3

Государственный регистратор		ФГИС ЕГРН
полное наименование должности	подпись	инициалы, фамилия

М.П.

Выписка из Единого государственного реестра недвижимости об объекте недвижимости  
**Сведения о частях земельного участка**

<b>Земельный участок</b>			
(вид объекта недвижимости)			
Лист № ___ Раздела <b>4.2</b>	Всего листов раздела <b>4.2</b> : ___	Всего разделов: ___	Всего листов выписки: ___
<b>29.06.2019 № 99/2019/269975739</b>			
Кадастровый номер:		<b>23:40:0407009:31</b>	

Номер точки	Координаты, м		Описание закрепления на местности	Средняя квадратическая погрешность определения координат характерных точек границы части земельного участка, м
	X	Y		
1	2	3	4	5
102	428334.54	1306002.11	данные отсутствуют	0.3
103	428332.5	1305999.74	данные отсутствуют	0.3
104	428338.02	1305994.97	данные отсутствуют	0.3
105	428340.02	1305997.26	данные отсутствуют	0.3
106	428318.45	1306016.35	данные отсутствуют	0.3
107	428316.45	1306013.96	данные отсутствуют	0.3
108	428321.79	1306009.15	данные отсутствуют	0.3
109	428323.86	1306011.49	данные отсутствуют	0.3
110	428307	1306022.16	данные отсутствуют	0.3
111	428312.42	1306017.41	данные отсутствуют	0.3
112	428314.53	1306019.72	данные отсутствуют	0.3
113	428309.02	1306024.44	данные отсутствуют	0.3
114	428375.41	1305941.91	данные отсутствуют	0.3
115	428368.44	1305949.16	данные отсутствуют	0.3
116	428366.14	1305946.8	данные отсутствуют	0.3
117	428372.99	1305939.65	данные отсутствуют	0.3
118	428362.3	1305933.62	данные отсутствуют	0.3

Государственный регистратор		ФГИС ЕГРН
полное наименование должности	подпись	инициалы, фамилия

М.П.

Выписка из Единого государственного реестра недвижимости об объекте недвижимости  
**Сведения о частях земельного участка**

<b>Земельный участок</b>			
(вид объекта недвижимости)			
Лист № ____ Раздела <b>4.2</b>	Всего листов раздела <b>4.2</b> : ____	Всего разделов: ____	Всего листов выписки: ____
<b>29.06.2019 № 99/2019/269975739</b>			
Кадастровый номер:		<b>23:40:0407009:31</b>	

Номер точки	Координаты, м		Описание закрепления на местности	Средняя квадратическая погрешность определения координат характерных точек границы части земельного участка, м
	X	Y		
1	2	3	4	5
119	428369.29	1305927.65	данные отсутствуют	0.3
120	428371.31	1305930.23	данные отсутствуют	0.3
121	428364.27	1305936.06	данные отсутствуют	0.3
122	428360.12	1305931.1	данные отсутствуют	0.3
123	428358.35	1305928.87	данные отсутствуют	0.3
124	428361.89	1305925.89	данные отсутствуют	0.3
125	428363.7	1305928.08	данные отсутствуют	0.3
126	428365.09	1305951.87	данные отсутствуют	0.3
127	428359.57	1305957.62	данные отсутствуют	0.3
128	428356.55	1305954.82	данные отсутствуют	0.3
129	428362.15	1305949.02	данные отсутствуют	0.3
130	428356.85	1305965.48	данные отсутствуют	0.3
131	428354.8	1305967.16	данные отсутствуют	0.3
132	428353.45	1305965.41	данные отсутствуют	0.3
133	428355.22	1305963.77	данные отсутствуют	0.3
134	428353.67	1305967.3	данные отсутствуют	0.3
135	428346.69	1305973.03	данные отсутствуют	0.3

Государственный регистратор		ФГИС ЕГРН
полное наименование должности	подпись	инициалы, фамилия

М.П.



Выписка из Единого государственного реестра недвижимости об объекте недвижимости  
**Сведения о частях земельного участка**

<b>Земельный участок</b>			
(вид объекта недвижимости)			
Лист № ___ Раздела <b>4.2</b>	Всего листов раздела <b>4.2</b> : ___	Всего разделов: ___	Всего листов выписки: ___
<b>29.06.2019 № 99/2019/269975739</b>			
Кадастровый номер:		<b>23:40:0407009:31</b>	

Номер точки	Координаты, м		Описание закрепления на местности	Средняя квадратическая погрешность определения координат характерных точек границы части земельного участка, м
	X	Y		
1	2	3	4	5
136	428344.84	1305970.71	данные отсутствуют	0.3
137	428351.79	1305965.04	данные отсутствуют	0.3
138	428345.47	1305973.82	данные отсутствуют	0.3
139	428341.84	1305976.87	данные отсутствуют	0.3
140	428340.01	1305974.55	данные отсутствуют	0.3
141	428343.69	1305971.55	данные отсутствуют	0.3
142	428341.69	1305979.19	данные отсутствуют	0.3
143	428339.49	1305981.08	данные отсутствуют	0.3
144	428336.37	1305977.5	данные отсутствуют	0.3
145	428338.66	1305975.67	данные отсутствуют	0.3
146	428331.48	1305978.28	данные отсутствуют	0.3
147	428335.52	1305982.8	данные отсутствуют	0.3
148	428330.71	1305986.99	данные отсутствуют	0.3
149	428326.7	1305982.44	данные отсутствуют	0.3
150	428312	1306003.15	данные отсутствуют	0.3
151	428307.99	1305998.55	данные отсутствуют	0.3
152	428312.86	1305994.44	данные отсутствуют	0.3

Государственный регистратор		ФГИС ЕГРН
полное наименование должности	подпись	инициалы, фамилия

М.П.

Выписка из Единого государственного реестра недвижимости об объекте недвижимости  
**Сведения о частях земельного участка**

<b>Земельный участок</b>			
(вид объекта недвижимости)			
Лист № ____ Раздела <b>4.2</b>	Всего листов раздела <b>4.2</b> : ____	Всего разделов: ____	Всего листов выписки: ____
<b>29.06.2019 № 99/2019/269975739</b>			
Кадастровый номер:		<b>23:40:0407009:31</b>	

Номер точки	Координаты, м		Описание закрепления на местности	Средняя квадратическая погрешность определения координат характерных точек границы части земельного участка, м
	X	Y		
1	2	3	4	5
153	428316.77	1305999	данные отсутствуют	0.3
154	428309.1	1306005.76	данные отсутствуют	0.3
155	428304.35	1306009.72	данные отсутствуют	0.3
156	428300.92	1306005.52	данные отсутствуют	0.3
157	428305.72	1306001.62	данные отсутствуют	0.3
158	428297.56	1306016.59	данные отсутствуют	0.3
159	428300.06	1306014.11	данные отсутствуют	0.3
160	428305.02	1306019.12	данные отсутствуют	0.3
161	428302.38	1306021.65	данные отсутствуют	0.3
162	428299.15	1306012.85	данные отсутствуют	0.3
163	428296.51	1306015.43	данные отсутствуют	0.3
164	428291.74	1306010.13	данные отсутствуют	0.3
165	428294.28	1306007.74	данные отсутствуют	0.3
166	428294.95	1305999.57	данные отсутствуют	0.3
167	428299.02	1306005.95	данные отсутствуют	0.3
168	428296.49	1306007.63	данные отсутствуют	0.3
169	428292.44	1306001.29	данные отсутствуют	0.3

Государственный регистратор		ФГИС ЕГРН
полное наименование должности	подпись	инициалы, фамилия

М.П.

Выписка из Единого государственного реестра недвижимости об объекте недвижимости  
**Сведения о частях земельного участка**

<b>Земельный участок</b>			
(вид объекта недвижимости)			
Лист № ____ Раздела <b>4.2</b>	Всего листов раздела <b>4.2</b> : ____	Всего разделов: ____	Всего листов выписки: ____
<b>29.06.2019 № 99/2019/269975739</b>			
Кадастровый номер:		<b>23:40:0407009:31</b>	

Номер точки	Координаты, м		Описание закрепления на местности	Средняя квадратическая погрешность определения координат характерных точек границы части земельного участка, м
	X	Y		
1	2	3	4	5
170	428283	1306000.72	данные отсутствуют	0.3
171	428284.99	1305998.94	данные отсутствуют	0.3
172	428289.91	1306005.19	данные отсутствуют	0.3
173	428287.88	1306006.97	данные отсутствуют	0.3
174	428334.06	1306017.48	данные отсутствуют	0.3
175	428331.46	1306015.03	данные отсутствуют	0.3
176	428335.74	1306010.53	данные отсутствуют	0.3
177	428338.27	1306012.94	данные отсутствуют	0.3
178	428325.51	1305991.5	данные отсутствуют	0.3
179	428320.69	1305995.66	данные отсутствуют	0.3
180	428316.7	1305991.08	данные отсутствуют	0.3
181	428321.51	1305986.93	данные отсутствуют	0.3
182	428337.31	1305969.87	данные отсутствуют	0.3
183	428329.66	1305961.89	данные отсутствуют	0.3
184	428331.94	1305959.72	данные отсутствуют	0.3
185	428339.58	1305967.73	данные отсутствуют	0.3
186	428335.05	1305972.27	данные отсутствуют	0.3

Государственный регистратор		ФГИС ЕГРН
полное наименование должности	подпись	инициалы, фамилия

М.П.

Выписка из Единого государственного реестра недвижимости об объекте недвижимости  
**Сведения о частях земельного участка**

<b>Земельный участок</b>			
(вид объекта недвижимости)			
Лист № ___ Раздела <b>4.2</b>	Всего листов раздела <b>4.2</b> : ___	Всего разделов: ___	Всего листов выписки: ___
<b>29.06.2019 № 99/2019/269975739</b>			
Кадастровый номер:		<b>23:40:0407009:31</b>	

Номер точки	Координаты, м		Описание закрепления на местности	Средняя квадратическая погрешность определения координат характерных точек границы части земельного участка, м
	X	Y		
1	2	3	4	5
187	428332.98	1305974.04	данные отсутствуют	0.3
188	428329.02	1305969.48	данные отсутствуют	0.3
189	428331.1	1305967.79	данные отсутствуют	0.3
190	428327.46	1305975.96	данные отсутствуют	0.3
191	428323.41	1305971.56	данные отсутствуют	0.3
192	428325.47	1305969.64	данные отсутствуют	0.3
193	428329.52	1305974.12	данные отсутствуют	0.3
194	428326.19	1305977.14	данные отсутствуют	0.3
195	428324.19	1305979.01	данные отсутствуют	0.3
196	428320.1	1305974.62	данные отсутствуют	0.3
197	428322.1	1305972.69	данные отсутствуют	0.3
198	428320.54	1305982.17	данные отсутствуют	0.3
199	428316.35	1305977.96	данные отсутствуют	0.3
200	428318.33	1305975.97	данные отсутствуют	0.3
201	428322.51	1305980.32	данные отсутствуют	0.3
202	428318.47	1305983.81	данные отсутствуют	0.3
203	428316.23	1305985.88	данные отсутствуют	0.3

Государственный регистратор		ФГИС ЕГРН
полное наименование должности	подпись	инициалы, фамилия

М.П.

Выписка из Единого государственного реестра недвижимости об объекте недвижимости  
**Сведения о частях земельного участка**

<b>Земельный участок</b>			
(вид объекта недвижимости)			
Лист № ____ Раздела <b>4.2</b>	Всего листов раздела <b>4.2</b> : ____	Всего разделов: ____	Всего листов выписки: ____
<b>29.06.2019 № 99/2019/269975739</b>			
Кадастровый номер:		<b>23:40:0407009:31</b>	

Номер точки	Координаты, м		Описание закрепления на местности	Средняя квадратическая погрешность определения координат характерных точек границы части земельного участка, м
	X	Y		
1	2	3	4	5
204	428312.14	1305981.3	данные отсутствуют	0.3
205	428314.44	1305979.25	данные отсутствуют	0.3
206	428327.28	1305963.57	данные отсутствуют	0.3
207	428325.43	1305961.55	данные отсутствуют	0.3
208	428329.93	1305957.54	данные отсутствуют	0.3
209	428331.72	1305959.51	данные отсутствуют	0.3
210	428328.98	1305956.92	данные отсутствуют	0.3
211	428327.48	1305959.7	данные отсутствуют	0.3
212	428317.84	1305954.4	данные отсутствуют	0.3
213	428319.38	1305951.66	данные отсутствуют	0.3
214	428323.18	1305960.98	данные отсутствуют	0.3
215	428315.08	1305968.55	данные отсутствуют	0.3
216	428312.94	1305966.31	данные отсутствуют	0.3
217	428321.03	1305958.8	данные отсутствуют	0.3
218	428310.31	1305962.81	данные отсутствуют	0.3
219	428308.33	1305960.42	данные отсутствуют	0.3
220	428316.85	1305953.51	данные отсутствуют	0.3

Государственный регистратор		ФГИС ЕГРН
полное наименование должности	подпись	инициалы, фамилия

М.П.

Выписка из Единого государственного реестра недвижимости об объекте недвижимости  
**Сведения о частях земельного участка**

<b>Земельный участок</b>			
(вид объекта недвижимости)			
Лист № ____ Раздела <b>4.2</b>	Всего листов раздела <b>4.2</b> : ____	Всего разделов: ____	Всего листов выписки: ____
<b>29.06.2019 № 99/2019/269975739</b>			
Кадастровый номер:		<b>23:40:0407009:31</b>	

Номер точки	Координаты, м		Описание закрепления на местности	Средняя квадратическая погрешность определения координат характерных точек границы части земельного участка, м
	X	Y		
1	2	3	4	5
221	428318.81	1305955.94	данные отсутствуют	0.3
222	428315.76	1305975.19	данные отсутствуют	0.3
223	428311.43	1305979.37	данные отсутствуют	0.3
224	428309.53	1305977.44	данные отсутствуют	0.3
225	428313.91	1305973.24	данные отсутствуют	0.3
226	428312.89	1305973	данные отсутствуют	0.3
227	428310.78	1305975.07	данные отсутствуют	0.3
228	428307.81	1305971.92	данные отсутствуют	0.3
229	428309.92	1305969.88	данные отсутствуют	0.3
230	428305.72	1305979.32	данные отсутствуют	0.3
231	428303.73	1305977.2	данные отсутствуют	0.3
232	428307.21	1305974	данные отсутствуют	0.3
233	428309.17	1305976.1	данные отсутствуют	0.3
234	428300.64	1305985.65	данные отсутствуют	0.3
235	428297.44	1305982.17	данные отсутствуют	0.3
236	428299.58	1305980.22	данные отсутствуют	0.3
237	428302.77	1305983.69	данные отсутствуют	0.3

Государственный регистратор		ФГИС ЕГРН
полное наименование должности	подпись	инициалы, фамилия

М.П.

Выписка из Единого государственного реестра недвижимости об объекте недвижимости  
**Сведения о частях земельного участка**

<b>Земельный участок</b>			
(вид объекта недвижимости)			
Лист № ___ Раздела <b>4.2</b>	Всего листов раздела <b>4.2</b> : ___	Всего разделов: ___	Всего листов выписки: ___
<b>29.06.2019 № 99/2019/269975739</b>			
Кадастровый номер:		<b>23:40:0407009:31</b>	

Номер точки	Координаты, м		Описание закрепления на местности	Средняя квадратическая погрешность определения координат характерных точек границы части земельного участка, м
	X	Y		
1	2	3	4	5
238	428286.17	1305992.98	данные отсутствуют	0.3
239	428288.23	1305991.42	данные отсутствуют	0.3
240	428291.41	1305995.56	данные отсутствуют	0.3
241	428289.37	1305997.16	данные отсутствуют	0.3
242	428301.03	1305966.62	данные отсутствуют	0.3
243	428303.69	1305964.37	данные отсутствуют	0.3
244	428305.31	1305966.23	данные отсутствуют	0.3
245	428302.66	1305968.53	данные отсутствуют	0.3
246	428303.16	1305970.06	данные отсутствуют	0.3
247	428300.71	1305972.13	данные отсутствуют	0.3
248	428298.06	1305969.01	данные отсутствуют	0.3
249	428300.45	1305967.08	данные отсутствуют	0.3
250	428300.18	1305972.54	данные отсутствуют	0.3
251	428297.73	1305974.66	данные отсутствуют	0.3
252	428295.17	1305971.54	данные отсутствуют	0.3
253	428297.52	1305969.52	данные отсутствуют	0.3
254	428294.69	1305971.82	данные отсутствуют	0.3

Государственный регистратор		ФГИС ЕГРН
полное наименование должности	подпись	инициалы, фамилия

М.П.

Выписка из Единого государственного реестра недвижимости об объекте недвижимости  
**Сведения о частях земельного участка**

<b>Земельный участок</b>			
(вид объекта недвижимости)			
Лист № ____ Раздела <b>4.2</b>	Всего листов раздела <b>4.2</b> : ____	Всего разделов: ____	Всего листов выписки: ____
<b>29.06.2019 № 99/2019/269975739</b>			
Кадастровый номер:		<b>23:40:0407009:31</b>	

Номер точки	Координаты, м		Описание закрепления на местности	Средняя квадратическая погрешность определения координат характерных точек границы части земельного участка, м
	X	Y		
1	2	3	4	5
255	428297.31	1305975.02	данные отсутствуют	0.3
256	428294.9	1305977.09	данные отсутствуют	0.3
257	428292.23	1305974	данные отсутствуют	0.3
258	428293.85	1305977.91	данные отсутствуют	0.3
259	428291.36	1305979.82	данные отсутствуют	0.3
260	428288.75	1305976.79	данные отсутствуют	0.3
261	428291.22	1305974.82	данные отсутствуют	0.3
262	428290.74	1305980.43	данные отсутствуют	0.3
263	428288.4	1305982.48	данные отсутствуют	0.3
264	428285.7	1305979.5	данные отсутствуют	0.3
265	428287.98	1305977.51	данные отсутствуют	0.3
266	428296.28	1305987.49	данные отсутствуют	0.3
267	428294.17	1305989.54	данные отсутствуют	0.3
268	428291.02	1305986.04	данные отсутствуют	0.3
269	428293.14	1305984.05	данные отсутствуют	0.3
270	428351.39	1305987.62	данные отсутствуют	0.3
271	428349.11	1305985.1	данные отсутствуют	0.3

Государственный регистратор		ФГИС ЕГРН
полное наименование должности	подпись	инициалы, фамилия

М.П.



Выписка из Единого государственного реестра недвижимости об объекте недвижимости  
**Сведения о частях земельного участка**

<b>Земельный участок</b>			
(вид объекта недвижимости)			
Лист № ____ Раздела <b>4.2</b>	Всего листов раздела <b>4.2</b> : ____	Всего разделов: ____	Всего листов выписки: ____
<b>29.06.2019 № 99/2019/269975739</b>			
Кадастровый номер:		<b>23:40:0407009:31</b>	

Номер точки	Координаты, м		Описание закрепления на местности	Средняя квадратическая погрешность определения координат характерных точек границы части земельного участка, м
	X	Y		
1	2	3	4	5
272	428353.21	1305981.48	данные отсутствуют	0.3
273	428355.42	1305984.06	данные отсутствуют	0.3
274	428332.92	1305942.03	данные отсутствуют	0.3
275	428334.6	1305939.6	данные отсутствуют	0.3
276	428340.63	1305943.76	данные отсутствуют	0.3
277	428338.86	1305946.2	данные отсутствуют	0.3
278	428325.55	1305937.04	данные отсутствуют	0.3
279	428327.22	1305934.59	данные отсутствуют	0.3
280	428333.15	1305938.76	данные отсутствуют	0.3
281	428331.48	1305941.15	данные отсутствуют	0.3
282	428317.87	1305931.74	данные отсутствуют	0.3
283	428319.54	1305929.33	данные отсутствуют	0.3
284	428325.5	1305933.46	данные отсутствуют	0.3
285	428323.86	1305935.89	данные отсутствуют	0.3
286	428310.52	1305926.62	данные отсутствуют	0.3
287	428312.13	1305924.19	данные отсутствуют	0.3
288	428318.22	1305928.34	данные отсутствуют	0.3

Государственный регистратор		ФГИС ЕГРН
полное наименование должности	подпись	инициалы, фамилия

М.П.

Выписка из Единого государственного реестра недвижимости об объекте недвижимости  
**Сведения о частях земельного участка**

<b>Земельный участок</b>			
(вид объекта недвижимости)			
Лист № ____ Раздела <b>4.2</b>	Всего листов раздела <b>4.2</b> : ____	Всего разделов: ____	Всего листов выписки: ____
<b>29.06.2019 № 99/2019/269975739</b>			
Кадастровый номер:		<b>23:40:0407009:31</b>	

Номер точки	Координаты, м		Описание закрепления на местности	Средняя квадратическая погрешность определения координат характерных точек границы части земельного участка, м
	X	Y		
1	2	3	4	5
289	428316.55	1305930.84	данные отсутствуют	0.3
290	428303.28	1305921.45	данные отсутствуют	0.3
291	428305	1305919.01	данные отсутствуют	0.3
292	428310.94	1305923.36	данные отсутствуют	0.3
293	428309.22	1305925.7	данные отсутствуют	0.3
294	428295.26	1305959.78	данные отсутствуют	0.3
295	428297.83	1305957.53	данные отсутствуют	0.3
296	428302.49	1305962.89	данные отсутствуют	0.3
297	428299.9	1305965.16	данные отсутствуют	0.3
298	428296.78	1305967.99	данные отсутствуют	0.3
299	428292.16	1305962.61	данные отсутствуют	0.3
300	428294.62	1305960.44	данные отсутствуют	0.3
301	428299.23	1305965.79	данные отсутствуют	0.3
302	428286.62	1305975.78	данные отсутствуют	0.3
303	428282.34	1305970.07	данные отсутствуют	0.3
304	428284.92	1305968.16	данные отсутствуют	0.3
305	428289.12	1305973.94	данные отсутствуют	0.3

Государственный регистратор		ФГИС ЕГРН
полное наименование должности	подпись	инициалы, фамилия

М.П.

Выписка из Единого государственного реестра недвижимости об объекте недвижимости  
**Сведения о частях земельного участка**

<b>Земельный участок</b>			
(вид объекта недвижимости)			
Лист № ____ Раздела <b>4.2</b>	Всего листов раздела <b>4.2</b> : ____	Всего разделов: ____	Всего листов выписки: ____
<b>29.06.2019 № 99/2019/269975739</b>			
Кадастровый номер:		<b>23:40:0407009:31</b>	

Номер точки	Координаты, м		Описание закрепления на местности	Средняя квадратическая погрешность определения координат характерных точек границы части земельного участка, м
	X	Y		
1	2	3	4	5
306	428276.49	1305981.66	данные отсутствуют	0.3
307	428278.69	1305979.85	данные отсутствуют	0.3
308	428282.62	1305984.43	данные отсутствуют	0.3
309	428280.32	1305986.44	данные отсутствуют	0.3
310	428270.31	1305974.39	данные отсутствуют	0.3
311	428272.56	1305972.55	данные отсутствуют	0.3
312	428276.34	1305977.15	данные отсутствуют	0.3
313	428274.08	1305979.05	данные отсутствуют	0.3
314	428261.39	1305968.78	данные отсутствуют	0.3
315	428262.87	1305966.53	данные отсутствуют	0.3
316	428268.95	1305970.61	данные отсутствуют	0.3
317	428267.4	1305973	данные отсутствуют	0.3
318	428254.05	1305963.55	данные отсутствуют	0.3
319	428255.73	1305961.21	данные отсутствуют	0.3
320	428259.83	1305964.2	данные отсутствуют	0.3
321	428258.23	1305966.48	данные отсутствуют	0.3
322	428247.15	1305958.47	данные отсутствуют	0.3

Государственный регистратор		ФГИС ЕГРН
полное наименование должности	подпись	инициалы, фамилия

М.П.

Выписка из Единого государственного реестра недвижимости об объекте недвижимости  
**Сведения о частях земельного участка**

<b>Земельный участок</b>			
(вид объекта недвижимости)			
Лист № ___ Раздела <b>4.2</b>	Всего листов раздела <b>4.2</b> : ___	Всего разделов: ___	Всего листов выписки: ___
<b>29.06.2019 № 99/2019/269975739</b>			
Кадастровый номер:		<b>23:40:0407009:31</b>	

Номер точки	Координаты, м		Описание закрепления на местности	Средняя квадратическая погрешность определения координат характерных точек границы части земельного участка, м
	X	Y		
1	2	3	4	5
323	428248.81	1305956.11	данные отсутствуют	0.3
324	428252.91	1305959.04	данные отсутствуют	0.3
325	428251.34	1305961.35	данные отсутствуют	0.3
326	428240.29	1305953.6	данные отсутствуют	0.3
327	428242.02	1305951.11	данные отсутствуют	0.3
328	428246.46	1305954.23	данные отсутствуют	0.3
329	428244.72	1305956.73	данные отсутствуют	0.3
330	428233.35	1305948.96	данные отсутствуют	0.3
331	428235.03	1305946.4	данные отсутствуют	0.3
332	428239.61	1305949.31	данные отсутствуют	0.3
333	428237.92	1305951.85	данные отсутствуют	0.3
334	428217.85	1305938.15	данные отсутствуют	0.3
335	428219.5	1305935.6	данные отсутствуют	0.3
336	428224.97	1305939.06	данные отсутствуют	0.3
337	428223.31	1305941.6	данные отсутствуют	0.3
338	428225.58	1305943.14	данные отсутствуют	0.3
339	428227.4	1305940.64	данные отсутствуют	0.3

Государственный регистратор		ФГИС ЕГРН
полное наименование должности	подпись	инициалы, фамилия

М.П.

Выписка из Единого государственного реестра недвижимости об объекте недвижимости  
**Сведения о частях земельного участка**

<b>Земельный участок</b>			
(вид объекта недвижимости)			
Лист № ___ Раздела <b>4.2</b>	Всего листов раздела <b>4.2</b> : ___	Всего разделов: ___	Всего листов выписки: ___
<b>29.06.2019 № 99/2019/269975739</b>			
Кадастровый номер:		<b>23:40:0407009:31</b>	

Номер точки	Координаты, м		Описание закрепления на местности	Средняя квадратическая погрешность определения координат характерных точек границы части земельного участка, м
	X	Y		
1	2	3	4	5
340	428232.62	1305944.54	данные отсутствуют	0.3
341	428230.94	1305946.89	данные отсутствуют	0.3
342	428209.22	1305933.26	данные отсутствуют	0.3
343	428211.06	1305930.26	данные отсутствуют	0.3
344	428216.94	1305933.97	данные отсутствуют	0.3
345	428215.08	1305937	данные отсутствуют	0.3
346	428201.7	1305927.53	данные отсутствуют	0.3
347	428203.21	1305925.15	данные отсутствуют	0.3
348	428208.64	1305928.65	данные отсутствуют	0.3
349	428207.13	1305930.99	данные отсутствуют	0.3
350	428193.93	1305922.38	данные отсутствуют	0.3
351	428195.48	1305919.96	данные отсутствуют	0.3
352	428200.91	1305923.51	данные отсутствуют	0.3
353	428199.36	1305925.9	данные отсутствуют	0.3
354	428186.36	1305917.53	данные отсутствуют	0.3
355	428188.09	1305914.94	данные отсутствуют	0.3
356	428193.14	1305918.42	данные отсутствуют	0.3

Государственный регистратор		ФГИС ЕГРН
полное наименование должности	подпись	инициалы, фамилия

М.П.

Выписка из Единого государственного реестра недвижимости об объекте недвижимости  
**Сведения о частях земельного участка**

<b>Земельный участок</b>			
(вид объекта недвижимости)			
Лист № ___ Раздела <b>4.2</b>	Всего листов раздела <b>4.2</b> : ___	Всего разделов: ___	Всего листов выписки: ___
<b>29.06.2019 № 99/2019/269975739</b>			
Кадастровый номер:		<b>23:40:0407009:31</b>	

Номер точки	Координаты, м		Описание закрепления на местности	Средняя квадратическая погрешность определения координат характерных точек границы части земельного участка, м
	X	Y		
1	2	3	4	5
357	428191.38	1305921.05	данные отсутствуют	0.3
358	428184.68	1305916.44	данные отсутствуют	0.3
359	428180.78	1305913.82	данные отсутствуют	0.3
360	428182.56	1305911.22	данные отсутствуют	0.3
361	428186.35	1305913.88	данные отсутствуют	0.3
362	428285.97	1305947.02	данные отсутствуют	0.3
363	428287.93	1305944.55	данные отсутствуют	0.3
364	428292.72	1305948.31	данные отсутствуют	0.3
365	428290.74	1305950.65	данные отсутствуют	0.3
366	428278.33	1305941.52	данные отсутствуют	0.3
367	428280	1305938.97	данные отсутствуют	0.3
368	428286.38	1305943.31	данные отсутствуют	0.3
369	428284.66	1305945.78	данные отсутствуют	0.3
370	428280.09	1305905.4	данные отсутствуют	0.3
371	428283.59	1305910.59	данные отсутствуют	0.3
372	428280.6	1305912.56	данные отсутствуют	0.3
373	428277.21	1305907.4	данные отсутствуют	0.3

Государственный регистратор		ФГИС ЕГРН
полное наименование должности	подпись	инициалы, фамилия

М.П.

Выписка из Единого государственного реестра недвижимости об объекте недвижимости  
**Сведения о частях земельного участка**

<b>Земельный участок</b>			
(вид объекта недвижимости)			
Лист № ___ Раздела <b>4.2</b>	Всего листов раздела <b>4.2</b> : ___	Всего разделов: ___	Всего листов выписки: ___
<b>29.06.2019 № 99/2019/269975739</b>			
Кадастровый номер:		<b>23:40:0407009:31</b>	

Номер точки	Координаты, м		Описание закрепления на местности	Средняя квадратическая погрешность определения координат характерных точек границы части земельного участка, м
	X	Y		
1	2	3	4	5
374	428228.71	1305874.1	данные отсутствуют	0.3
375	428237.99	1305868.96	данные отсутствуют	0.3
376	428240.91	1305874.33	данные отсутствуют	0.3
377	428231.71	1305879.59	данные отсутствуют	0.3
378	428235.07	1305865.56	данные отсутствуют	0.3
379	428233.05	1305867.39	данные отсутствуют	0.3
380	428229.96	1305864.1	данные отсутствуют	0.3
381	428232.01	1305862.24	данные отсутствуют	0.3
382	428307.83	1305863.93	данные отсутствуют	0.3
383	428309.8	1305861.59	данные отсутствуют	0.3
384	428314.37	1305865.45	данные отсутствуют	0.3
385	428312.41	1305867.75	данные отсутствуют	0.3
386	428295.92	1305852.05	данные отсутствуют	0.3
387	428298.12	1305850	данные отсутствуют	0.3
388	428302.66	1305854.91	данные отсутствуют	0.3
389	428300.44	1305857	данные отсутствуют	0.3
390	428278.12	1305863.05	данные отсутствуют	0.3

Государственный регистратор		ФГИС ЕГРН
полное наименование должности	подпись	инициалы, фамилия

М.П.

Выписка из Единого государственного реестра недвижимости об объекте недвижимости  
**Сведения о частях земельного участка**

<b>Земельный участок</b>			
(вид объекта недвижимости)			
Лист № ___ Раздела <b>4.2</b>	Всего листов раздела <b>4.2</b> : ___	Всего разделов: ___	Всего листов выписки: ___
<b>29.06.2019 № 99/2019/269975739</b>			
Кадастровый номер:		<b>23:40:0407009:31</b>	

Номер точки	Координаты, м		Описание закрепления на местности	Средняя квадратическая погрешность определения координат характерных точек границы части земельного участка, м
	X	Y		
1	2	3	4	5
391	428275.26	1305866.2	данные отсутствуют	0.3
392	428271.27	1305862.52	данные отсутствуют	0.3
393	428273.97	1305859.32	данные отсутствуют	0.3
394	428235.1	1305854.32	данные отсутствуют	0.3
395	428237.1	1305852.43	данные отсутствуют	0.3
396	428241.42	1305856.57	данные отсутствуют	0.3
397	428239.52	1305858.46	данные отсутствуют	0.3
398	428262.68	1305850.12	данные отсутствуют	0.3
399	428264.38	1305847.89	данные отсутствуют	0.3
400	428270.68	1305852.74	данные отсутствуют	0.3
401	428268.9	1305854.9	данные отсутствуют	0.3

Государственный регистратор		ФГИС ЕГРН
полное наименование должности	подпись	инициалы, фамилия

М.П.



Выписка из Единого государственного реестра недвижимости об объекте недвижимости  
Сведения о частях земельного участка

<b>Земельный участок</b>				
<small>(вид объекта недвижимости)</small>				
Лист № ____ Раздела <b>4.2</b>		Всего листов раздела <b>4.2</b> : ____		Всего разделов: ____
Всего листов выписки: ____				
<b>29.06.2019 № 99/2019/269975739</b>				
Кадастровый номер:			<b>23:40:0407009:31</b>	
Сведения о характерных точках границы части (частей) земельного участка				
Учетный номер части: 61				
Система координат: МСК 23, зона 1				
Зона №				
Номер точки	Координаты, м		Описание закрепления на местности	Средняя квадратическая погрешность определения координат характерных точек границы части земельного участка, м
	X	Y		
1	2	3	4	5
18	428270.18	1305928.09	данные отсутствуют	0.3
19	428278.52	1305933.91	данные отсутствуют	0.3
20	428274.2	1305940.15	данные отсутствуют	0.3
21	428265.81	1305934.39	данные отсутствуют	0.3
22	428402	1305962.18	данные отсутствуют	0.3
23	428399.77	1305964.35	данные отсутствуют	0.3
24	428397.55	1305962.06	данные отсутствуют	0.3
25	428399.77	1305959.87	данные отсутствуют	0.3
26	428392.83	1305985.84	данные отсутствуют	0.3
27	428390.1	1305984.67	данные отсутствуют	0.3
28	428396.01	1305970.83	данные отсутствуют	0.3
29	428398.77	1305971.99	данные отсутствуют	0.3
30	428379.22	1305989.88	данные отсутствуют	0.3
31	428377.08	1305992	данные отсутствуют	0.3
32	428374.19	1305988.99	данные отсутствуют	0.3
33	428376.42	1305986.89	данные отсутствуют	0.3
Государственный регистратор			ФГИС ЕГРН	
полное наименование должности			подпись	
			инициалы, фамилия	

М.П.

Выписка из Единого государственного реестра недвижимости об объекте недвижимости  
**Сведения о частях земельного участка**

<b>Земельный участок</b>			
(вид объекта недвижимости)			
Лист № ___ Раздела <b>4.2</b>	Всего листов раздела <b>4.2</b> : ___	Всего разделов: ___	Всего листов выписки: ___
<b>29.06.2019 № 99/2019/269975739</b>			
Кадастровый номер:		<b>23:40:0407009:31</b>	

Номер точки	Координаты, м		Описание закрепления на местности	Средняя квадратическая погрешность определения координат характерных точек границы части земельного участка, м
	X	Y		
1	2	3	4	5
34	428373.66	1306003.93	данные отсутствуют	0.3
35	428370	1306007.65	данные отсутствуют	0.3
36	428367.68	1306005.4	данные отсутствуют	0.3
37	428371.32	1306001.6	данные отсутствуют	0.3
38	428368.61	1306009.95	данные отсутствуют	0.3
39	428360.35	1306018.13	данные отсутствуют	0.3
40	428357.52	1306015.45	данные отсутствуют	0.3
41	428365.82	1306007.18	данные отсутствуют	0.3
42	428358.15	1306020.05	данные отсутствуют	0.3
43	428353.77	1306024.34	данные отсутствуют	0.3
44	428351.12	1306021.58	данные отсутствуют	0.3
45	428355.4	1306017.32	данные отсутствуют	0.3
46	428351.63	1306026.35	данные отсутствуют	0.3
47	428347.19	1306030.47	данные отсутствуют	0.3
48	428344.61	1306027.85	данные отсутствуют	0.3
49	428348.93	1306023.69	данные отсутствуют	0.3
50	428340.39	1306036.94	данные отсутствуют	0.3

Государственный регистратор		ФГИС ЕГРН
полное наименование должности	подпись	инициалы, фамилия

М.П.

Выписка из Единого государственного реестра недвижимости об объекте недвижимости  
**Сведения о частях земельного участка**

<b>Земельный участок</b>			
(вид объекта недвижимости)			
Лист № ___ Раздела <b>4.2</b>	Всего листов раздела <b>4.2</b> : ___	Всего разделов: ___	Всего листов выписки: ___
<b>29.06.2019 № 99/2019/269975739</b>			
Кадастровый номер:		<b>23:40:0407009:31</b>	

Номер точки	Координаты, м		Описание закрепления на местности	Средняя квадратическая погрешность определения координат характерных точек границы части земельного участка, м
	X	Y		
1	2	3	4	5
51	428337.96	1306034.18	данные отсутствуют	0.3
52	428342.36	1306029.95	данные отсутствуют	0.3
53	428344.84	1306032.58	данные отсутствуют	0.3
54	428370.13	1305971.52	данные отсутствуют	0.3
55	428377.37	1305978.5	данные отсутствуют	0.3
56	428374.98	1305980.85	данные отсутствуют	0.3
57	428367.81	1305973.93	данные отсутствуют	0.3
58	428353.94	1305991.52	данные отсутствуют	0.3
59	428352.29	1305989.61	данные отсутствуют	0.3
60	428356.39	1305986.04	данные отсутствуют	0.3
61	428358.01	1305987.9	данные отсутствуют	0.3
62	428349.93	1305996.49	данные отсутствуют	0.3
63	428348.24	1305994.81	данные отсутствуют	0.3
64	428352.33	1305991.1	данные отсутствуют	0.3
65	428354	1305992.89	данные отсутствуют	0.3
66	428340.41	1306010.75	данные отсутствуют	0.3
67	428337.83	1306008.32	данные отсутствуют	0.3

Государственный регистратор		ФГИС ЕГРН
полное наименование должности	подпись	инициалы, фамилия

М.П.

Выписка из Единого государственного реестра недвижимости об объекте недвижимости  
**Сведения о частях земельного участка**

<b>Земельный участок</b>			
(вид объекта недвижимости)			
Лист № ___ Раздела <b>4.2</b>	Всего листов раздела <b>4.2</b> : ___	Всего разделов: ___	Всего листов выписки: ___
<b>29.06.2019 № 99/2019/269975739</b>			
Кадастровый номер:		<b>23:40:0407009:31</b>	

Номер точки	Координаты, м		Описание закрепления на местности	Средняя квадратическая погрешность определения координат характерных точек границы части земельного участка, м
	X	Y		
1	2	3	4	5
68	428342.18	1306003.64	данные отсутствуют	0.3
69	428344.8	1306006.35	данные отсутствуют	0.3
70	428327.46	1306025.99	данные отсутствуют	0.3
71	428324.05	1306022.84	данные отсутствуют	0.3
72	428330.96	1306015.63	данные отсутствуют	0.3
73	428334.37	1306018.74	данные отсутствуют	0.3
74	428324.95	1306033.49	данные отсутствуют	0.3
75	428326.94	1306030.37	данные отсутствуют	0.3
76	428332.08	1306033.89	данные отсутствуют	0.3
77	428330.06	1306037.07	данные отсутствуют	0.3
78	428318.21	1306029.01	данные отсутствуют	0.3
79	428320.23	1306025.96	данные отсутствуют	0.3
80	428325.36	1306029.41	данные отсутствуют	0.3
81	428323.37	1306032.43	данные отсутствуют	0.3
82	428363.87	1305970.48	данные отсутствуют	0.3
83	428366.18	1305968.35	данные отсутствуют	0.3
84	428368.91	1305971.33	данные отсутствуют	0.3

Государственный регистратор		ФГИС ЕГРН
полное наименование должности	подпись	инициалы, фамилия

М.П.

Выписка из Единого государственного реестра недвижимости об объекте недвижимости  
**Сведения о частях земельного участка**

<b>Земельный участок</b>			
(вид объекта недвижимости)			
Лист № ____ Раздела <b>4.2</b>	Всего листов раздела <b>4.2</b> : ____	Всего разделов: ____	Всего листов выписки: ____
<b>29.06.2019 № 99/2019/269975739</b>			
Кадастровый номер:		<b>23:40:0407009:31</b>	

Номер точки	Координаты, м		Описание закрепления на местности	Средняя квадратическая погрешность определения координат характерных точек границы части земельного участка, м
	X	Y		
1	2	3	4	5
85	428366.58	1305973.47	данные отсутствуют	0.3
86	428360.81	1305973.25	данные отсутствуют	0.3
87	428363.21	1305971.21	данные отсутствуют	0.3
88	428365.85	1305974.3	данные отсутствуют	0.3
89	428363.49	1305976.33	данные отсутствуют	0.3
90	428360.46	1305978.95	данные отсутствуют	0.3
91	428357.79	1305975.88	данные отсутствуют	0.3
92	428360.15	1305973.8	данные отсутствуют	0.3
93	428362.74	1305976.86	данные отсутствуют	0.3
94	428356.07	1305983.45	данные отсутствуют	0.3
95	428353.84	1305980.9	данные отсутствуют	0.3
96	428357.96	1305977.26	данные отсутствуют	0.3
97	428360.25	1305979.77	данные отсутствуют	0.3
98	428345.15	1305993.04	данные отсутствуют	0.3
99	428343.08	1305990.72	данные отсутствуют	0.3
100	428348.49	1305985.88	данные отсутствуют	0.3
101	428350.58	1305988.24	данные отсутствуют	0.3

Государственный регистратор		ФГИС ЕГРН
полное наименование должности	подпись	инициалы, фамилия

М.П.

Выписка из Единого государственного реестра недвижимости об объекте недвижимости  
**Сведения о частях земельного участка**

<b>Земельный участок</b>			
(вид объекта недвижимости)			
Лист № ___ Раздела <b>4.2</b>	Всего листов раздела <b>4.2</b> : ___	Всего разделов: ___	Всего листов выписки: ___
<b>29.06.2019 № 99/2019/269975739</b>			
Кадастровый номер:		<b>23:40:0407009:31</b>	

Номер точки	Координаты, м		Описание закрепления на местности	Средняя квадратическая погрешность определения координат характерных точек границы части земельного участка, м
	X	Y		
1	2	3	4	5
102	428334.54	1306002.11	данные отсутствуют	0.3
103	428332.5	1305999.74	данные отсутствуют	0.3
104	428338.02	1305994.97	данные отсутствуют	0.3
105	428340.02	1305997.26	данные отсутствуют	0.3
106	428318.45	1306016.35	данные отсутствуют	0.3
107	428316.45	1306013.96	данные отсутствуют	0.3
108	428321.79	1306009.15	данные отсутствуют	0.3
109	428323.86	1306011.49	данные отсутствуют	0.3
110	428307	1306022.16	данные отсутствуют	0.3
111	428312.42	1306017.41	данные отсутствуют	0.3
112	428314.53	1306019.72	данные отсутствуют	0.3
113	428309.02	1306024.44	данные отсутствуют	0.3
114	428375.41	1305941.91	данные отсутствуют	0.3
115	428368.44	1305949.16	данные отсутствуют	0.3
116	428366.14	1305946.8	данные отсутствуют	0.3
117	428372.99	1305939.65	данные отсутствуют	0.3
118	428362.3	1305933.62	данные отсутствуют	0.3

Государственный регистратор		ФГИС ЕГРН
полное наименование должности	подпись	инициалы, фамилия

М.П.

Выписка из Единого государственного реестра недвижимости об объекте недвижимости  
**Сведения о частях земельного участка**

<b>Земельный участок</b>			
(вид объекта недвижимости)			
Лист № ____ Раздела <b>4.2</b>	Всего листов раздела <b>4.2</b> : ____	Всего разделов: ____	Всего листов выписки: ____
<b>29.06.2019 № 99/2019/269975739</b>			
Кадастровый номер:		<b>23:40:0407009:31</b>	

Номер точки	Координаты, м		Описание закрепления на местности	Средняя квадратическая погрешность определения координат характерных точек границы части земельного участка, м
	X	Y		
1	2	3	4	5
119	428369.29	1305927.65	данные отсутствуют	0.3
120	428371.31	1305930.23	данные отсутствуют	0.3
121	428364.27	1305936.06	данные отсутствуют	0.3
122	428360.12	1305931.1	данные отсутствуют	0.3
123	428358.35	1305928.87	данные отсутствуют	0.3
124	428361.89	1305925.89	данные отсутствуют	0.3
125	428363.7	1305928.08	данные отсутствуют	0.3
126	428365.09	1305951.87	данные отсутствуют	0.3
127	428359.57	1305957.62	данные отсутствуют	0.3
128	428356.55	1305954.82	данные отсутствуют	0.3
129	428362.15	1305949.02	данные отсутствуют	0.3
130	428356.85	1305965.48	данные отсутствуют	0.3
131	428354.8	1305967.16	данные отсутствуют	0.3
132	428353.45	1305965.41	данные отсутствуют	0.3
133	428355.22	1305963.77	данные отсутствуют	0.3
134	428353.67	1305967.3	данные отсутствуют	0.3
135	428346.69	1305973.03	данные отсутствуют	0.3

Государственный регистратор		ФГИС ЕГРН
полное наименование должности	подпись	инициалы, фамилия

М.П.

Выписка из Единого государственного реестра недвижимости об объекте недвижимости  
Сведения о частях земельного участка

<b>Земельный участок</b>			
(вид объекта недвижимости)			
Лист № ____ Раздела <b>4.2</b>	Всего листов раздела <b>4.2</b> : ____	Всего разделов: ____	Всего листов выписки: ____
<b>29.06.2019 № 99/2019/269975739</b>			
Кадастровый номер:		<b>23:40:0407009:31</b>	

Номер точки	Координаты, м		Описание закрепления на местности	Средняя квадратическая погрешность определения координат характерных точек границы части земельного участка, м
	X	Y		
1	2	3	4	5
136	428344.84	1305970.71	данные отсутствуют	0.3
137	428351.79	1305965.04	данные отсутствуют	0.3
138	428345.47	1305973.82	данные отсутствуют	0.3
139	428341.84	1305976.87	данные отсутствуют	0.3
140	428340.01	1305974.55	данные отсутствуют	0.3
141	428343.69	1305971.55	данные отсутствуют	0.3
142	428341.69	1305979.19	данные отсутствуют	0.3
143	428339.49	1305981.08	данные отсутствуют	0.3
144	428336.37	1305977.5	данные отсутствуют	0.3
145	428338.66	1305975.67	данные отсутствуют	0.3
146	428331.48	1305978.28	данные отсутствуют	0.3
147	428335.52	1305982.8	данные отсутствуют	0.3
148	428330.71	1305986.99	данные отсутствуют	0.3
149	428326.7	1305982.44	данные отсутствуют	0.3
150	428312	1306003.15	данные отсутствуют	0.3
151	428307.99	1305998.55	данные отсутствуют	0.3
152	428312.86	1305994.44	данные отсутствуют	0.3

Государственный регистратор		ФГИС ЕГРН
полное наименование должности	подпись	инициалы, фамилия

М.П.



Выписка из Единого государственного реестра недвижимости об объекте недвижимости  
**Сведения о частях земельного участка**

<b>Земельный участок</b>			
(вид объекта недвижимости)			
Лист № ___ Раздела <b>4.2</b>	Всего листов раздела <b>4.2</b> : ___	Всего разделов: ___	Всего листов выписки: ___
<b>29.06.2019 № 99/2019/269975739</b>			
Кадастровый номер:		<b>23:40:0407009:31</b>	

Номер точки	Координаты, м		Описание закрепления на местности	Средняя квадратическая погрешность определения координат характерных точек границы части земельного участка, м
	X	Y		
1	2	3	4	5
153	428316.77	1305999	данные отсутствуют	0.3
154	428309.1	1306005.76	данные отсутствуют	0.3
155	428304.35	1306009.72	данные отсутствуют	0.3
156	428300.92	1306005.52	данные отсутствуют	0.3
157	428305.72	1306001.62	данные отсутствуют	0.3
158	428297.56	1306016.59	данные отсутствуют	0.3
159	428300.06	1306014.11	данные отсутствуют	0.3
160	428305.02	1306019.12	данные отсутствуют	0.3
161	428302.38	1306021.65	данные отсутствуют	0.3
162	428299.15	1306012.85	данные отсутствуют	0.3
163	428296.51	1306015.43	данные отсутствуют	0.3
164	428291.74	1306010.13	данные отсутствуют	0.3
165	428294.28	1306007.74	данные отсутствуют	0.3
166	428294.95	1305999.57	данные отсутствуют	0.3
167	428299.02	1306005.95	данные отсутствуют	0.3
168	428296.49	1306007.63	данные отсутствуют	0.3
169	428292.44	1306001.29	данные отсутствуют	0.3

Государственный регистратор		ФГИС ЕГРН
полное наименование должности	подпись	инициалы, фамилия

М.П.

Выписка из Единого государственного реестра недвижимости об объекте недвижимости  
**Сведения о частях земельного участка**

<b>Земельный участок</b>			
(вид объекта недвижимости)			
Лист № ____ Раздела <b>4.2</b>	Всего листов раздела <b>4.2</b> : ____	Всего разделов: ____	Всего листов выписки: ____
<b>29.06.2019 № 99/2019/269975739</b>			
Кадастровый номер:		<b>23:40:0407009:31</b>	

Номер точки	Координаты, м		Описание закрепления на местности	Средняя квадратическая погрешность определения координат характерных точек границы части земельного участка, м
	X	Y		
1	2	3	4	5
170	428283	1306000.72	данные отсутствуют	0.3
171	428284.99	1305998.94	данные отсутствуют	0.3
172	428289.91	1306005.19	данные отсутствуют	0.3
173	428287.88	1306006.97	данные отсутствуют	0.3
174	428334.06	1306017.48	данные отсутствуют	0.3
175	428331.46	1306015.03	данные отсутствуют	0.3
176	428335.74	1306010.53	данные отсутствуют	0.3
177	428338.27	1306012.94	данные отсутствуют	0.3
178	428325.51	1305991.5	данные отсутствуют	0.3
179	428320.69	1305995.66	данные отсутствуют	0.3
180	428316.7	1305991.08	данные отсутствуют	0.3
181	428321.51	1305986.93	данные отсутствуют	0.3
182	428337.31	1305969.87	данные отсутствуют	0.3
183	428329.66	1305961.89	данные отсутствуют	0.3
184	428331.94	1305959.72	данные отсутствуют	0.3
185	428339.58	1305967.73	данные отсутствуют	0.3
186	428335.05	1305972.27	данные отсутствуют	0.3

Государственный регистратор		ФГИС ЕГРН
полное наименование должности	подпись	инициалы, фамилия

М.П.

Выписка из Единого государственного реестра недвижимости об объекте недвижимости  
**Сведения о частях земельного участка**

<b>Земельный участок</b>			
(вид объекта недвижимости)			
Лист № ____ Раздела <b>4.2</b>	Всего листов раздела <b>4.2</b> : ____	Всего разделов: ____	Всего листов выписки: ____
<b>29.06.2019 № 99/2019/269975739</b>			
Кадастровый номер:		<b>23:40:0407009:31</b>	

Номер точки	Координаты, м		Описание закрепления на местности	Средняя квадратическая погрешность определения координат характерных точек границы части земельного участка, м
	X	Y		
1	2	3	4	5
187	428332.98	1305974.04	данные отсутствуют	0.3
188	428329.02	1305969.48	данные отсутствуют	0.3
189	428331.1	1305967.79	данные отсутствуют	0.3
190	428327.46	1305975.96	данные отсутствуют	0.3
191	428323.41	1305971.56	данные отсутствуют	0.3
192	428325.47	1305969.64	данные отсутствуют	0.3
193	428329.52	1305974.12	данные отсутствуют	0.3
194	428326.19	1305977.14	данные отсутствуют	0.3
195	428324.19	1305979.01	данные отсутствуют	0.3
196	428320.1	1305974.62	данные отсутствуют	0.3
197	428322.1	1305972.69	данные отсутствуют	0.3
198	428320.54	1305982.17	данные отсутствуют	0.3
199	428316.35	1305977.96	данные отсутствуют	0.3
200	428318.33	1305975.97	данные отсутствуют	0.3
201	428322.51	1305980.32	данные отсутствуют	0.3
202	428318.47	1305983.81	данные отсутствуют	0.3
203	428316.23	1305985.88	данные отсутствуют	0.3

Государственный регистратор		ФГИС ЕГРН
полное наименование должности	подпись	инициалы, фамилия

М.П.

Выписка из Единого государственного реестра недвижимости об объекте недвижимости  
**Сведения о частях земельного участка**

<b>Земельный участок</b>			
(вид объекта недвижимости)			
Лист № ____ Раздела <b>4.2</b>	Всего листов раздела <b>4.2</b> : ____	Всего разделов: ____	Всего листов выписки: ____
<b>29.06.2019 № 99/2019/269975739</b>			
Кадастровый номер:		<b>23:40:0407009:31</b>	

Номер точки	Координаты, м		Описание закрепления на местности	Средняя квадратическая погрешность определения координат характерных точек границы части земельного участка, м
	X	Y		
1	2	3	4	5
204	428312.14	1305981.3	данные отсутствуют	0.3
205	428314.44	1305979.25	данные отсутствуют	0.3
206	428327.28	1305963.57	данные отсутствуют	0.3
207	428325.43	1305961.55	данные отсутствуют	0.3
208	428329.93	1305957.54	данные отсутствуют	0.3
209	428331.72	1305959.51	данные отсутствуют	0.3
210	428328.98	1305956.92	данные отсутствуют	0.3
211	428327.48	1305959.7	данные отсутствуют	0.3
212	428317.84	1305954.4	данные отсутствуют	0.3
213	428319.38	1305951.66	данные отсутствуют	0.3
214	428323.18	1305960.98	данные отсутствуют	0.3
215	428315.08	1305968.55	данные отсутствуют	0.3
216	428312.94	1305966.31	данные отсутствуют	0.3
217	428321.03	1305958.8	данные отсутствуют	0.3
218	428310.31	1305962.81	данные отсутствуют	0.3
219	428308.33	1305960.42	данные отсутствуют	0.3
220	428316.85	1305953.51	данные отсутствуют	0.3

Государственный регистратор		ФГИС ЕГРН
полное наименование должности	подпись	инициалы, фамилия

М.П.

Выписка из Единого государственного реестра недвижимости об объекте недвижимости  
**Сведения о частях земельного участка**

<b>Земельный участок</b>			
(вид объекта недвижимости)			
Лист № ___ Раздела <b>4.2</b>	Всего листов раздела <b>4.2</b> : ___	Всего разделов: ___	Всего листов выписки: ___
<b>29.06.2019 № 99/2019/269975739</b>			
Кадастровый номер:		<b>23:40:0407009:31</b>	

Номер точки	Координаты, м		Описание закрепления на местности	Средняя квадратическая погрешность определения координат характерных точек границы части земельного участка, м
	X	Y		
1	2	3	4	5
221	428318.81	1305955.94	данные отсутствуют	0.3
222	428315.76	1305975.19	данные отсутствуют	0.3
223	428311.43	1305979.37	данные отсутствуют	0.3
224	428309.53	1305977.44	данные отсутствуют	0.3
225	428313.91	1305973.24	данные отсутствуют	0.3
226	428312.89	1305973	данные отсутствуют	0.3
227	428310.78	1305975.07	данные отсутствуют	0.3
228	428307.81	1305971.92	данные отсутствуют	0.3
229	428309.92	1305969.88	данные отсутствуют	0.3
230	428305.72	1305979.32	данные отсутствуют	0.3
231	428303.73	1305977.2	данные отсутствуют	0.3
232	428307.21	1305974	данные отсутствуют	0.3
233	428309.17	1305976.1	данные отсутствуют	0.3
234	428300.64	1305985.65	данные отсутствуют	0.3
235	428297.44	1305982.17	данные отсутствуют	0.3
236	428299.58	1305980.22	данные отсутствуют	0.3
237	428302.77	1305983.69	данные отсутствуют	0.3

Государственный регистратор		ФГИС ЕГРН
полное наименование должности	подпись	инициалы, фамилия

М.П.

Выписка из Единого государственного реестра недвижимости об объекте недвижимости  
**Сведения о частях земельного участка**

<b>Земельный участок</b>			
(вид объекта недвижимости)			
Лист № ____ Раздела <b>4.2</b>	Всего листов раздела <b>4.2</b> : ____	Всего разделов: ____	Всего листов выписки: ____
<b>29.06.2019 № 99/2019/269975739</b>			
Кадастровый номер:		<b>23:40:0407009:31</b>	

Номер точки	Координаты, м		Описание закрепления на местности	Средняя квадратическая погрешность определения координат характерных точек границы части земельного участка, м
	X	Y		
1	2	3	4	5
238	428286.17	1305992.98	данные отсутствуют	0.3
239	428288.23	1305991.42	данные отсутствуют	0.3
240	428291.41	1305995.56	данные отсутствуют	0.3
241	428289.37	1305997.16	данные отсутствуют	0.3
242	428301.03	1305966.62	данные отсутствуют	0.3
243	428303.69	1305964.37	данные отсутствуют	0.3
244	428305.31	1305966.23	данные отсутствуют	0.3
245	428302.66	1305968.53	данные отсутствуют	0.3
246	428303.16	1305970.06	данные отсутствуют	0.3
247	428300.71	1305972.13	данные отсутствуют	0.3
248	428298.06	1305969.01	данные отсутствуют	0.3
249	428300.45	1305967.08	данные отсутствуют	0.3
250	428300.18	1305972.54	данные отсутствуют	0.3
251	428297.73	1305974.66	данные отсутствуют	0.3
252	428295.17	1305971.54	данные отсутствуют	0.3
253	428297.52	1305969.52	данные отсутствуют	0.3
254	428294.69	1305971.82	данные отсутствуют	0.3

Государственный регистратор		ФГИС ЕГРН
полное наименование должности	подпись	инициалы, фамилия

М.П.

Выписка из Единого государственного реестра недвижимости об объекте недвижимости  
**Сведения о частях земельного участка**

<b>Земельный участок</b>			
(вид объекта недвижимости)			
Лист № ____ Раздела <b>4.2</b>	Всего листов раздела <b>4.2</b> : ____	Всего разделов: ____	Всего листов выписки: ____
<b>29.06.2019 № 99/2019/269975739</b>			
Кадастровый номер:		<b>23:40:0407009:31</b>	

Номер точки	Координаты, м		Описание закрепления на местности	Средняя квадратическая погрешность определения координат характерных точек границы части земельного участка, м
	X	Y		
1	2	3	4	5
255	428297.31	1305975.02	данные отсутствуют	0.3
256	428294.9	1305977.09	данные отсутствуют	0.3
257	428292.23	1305974	данные отсутствуют	0.3
258	428293.85	1305977.91	данные отсутствуют	0.3
259	428291.36	1305979.82	данные отсутствуют	0.3
260	428288.75	1305976.79	данные отсутствуют	0.3
261	428291.22	1305974.82	данные отсутствуют	0.3
262	428290.74	1305980.43	данные отсутствуют	0.3
263	428288.4	1305982.48	данные отсутствуют	0.3
264	428285.7	1305979.5	данные отсутствуют	0.3
265	428287.98	1305977.51	данные отсутствуют	0.3
266	428296.28	1305987.49	данные отсутствуют	0.3
267	428294.17	1305989.54	данные отсутствуют	0.3
268	428291.02	1305986.04	данные отсутствуют	0.3
269	428293.14	1305984.05	данные отсутствуют	0.3
270	428351.39	1305987.62	данные отсутствуют	0.3
271	428349.11	1305985.1	данные отсутствуют	0.3

Государственный регистратор		ФГИС ЕГРН
полное наименование должности	подпись	инициалы, фамилия

М.П.

Выписка из Единого государственного реестра недвижимости об объекте недвижимости  
**Сведения о частях земельного участка**

<b>Земельный участок</b>			
(вид объекта недвижимости)			
Лист № ____ Раздела <b>4.2</b>	Всего листов раздела <b>4.2</b> : ____	Всего разделов: ____	Всего листов выписки: ____
<b>29.06.2019 № 99/2019/269975739</b>			
Кадастровый номер:		<b>23:40:0407009:31</b>	

Номер точки	Координаты, м		Описание закрепления на местности	Средняя квадратическая погрешность определения координат характерных точек границы части земельного участка, м
	X	Y		
1	2	3	4	5
272	428353.21	1305981.48	данные отсутствуют	0.3
273	428355.42	1305984.06	данные отсутствуют	0.3
274	428332.92	1305942.03	данные отсутствуют	0.3
275	428334.6	1305939.6	данные отсутствуют	0.3
276	428340.63	1305943.76	данные отсутствуют	0.3
277	428338.86	1305946.2	данные отсутствуют	0.3
278	428325.55	1305937.04	данные отсутствуют	0.3
279	428327.22	1305934.59	данные отсутствуют	0.3
280	428333.15	1305938.76	данные отсутствуют	0.3
281	428331.48	1305941.15	данные отсутствуют	0.3
282	428317.87	1305931.74	данные отсутствуют	0.3
283	428319.54	1305929.33	данные отсутствуют	0.3
284	428325.5	1305933.46	данные отсутствуют	0.3
285	428323.86	1305935.89	данные отсутствуют	0.3
286	428310.52	1305926.62	данные отсутствуют	0.3
287	428312.13	1305924.19	данные отсутствуют	0.3
288	428318.22	1305928.34	данные отсутствуют	0.3

Государственный регистратор		ФГИС ЕГРН
полное наименование должности	подпись	инициалы, фамилия

М.П.



Выписка из Единого государственного реестра недвижимости об объекте недвижимости  
**Сведения о частях земельного участка**

<b>Земельный участок</b>			
(вид объекта недвижимости)			
Лист № ___ Раздела <b>4.2</b>	Всего листов раздела <b>4.2</b> : ___	Всего разделов: ___	Всего листов выписки: ___
<b>29.06.2019 № 99/2019/269975739</b>			
Кадастровый номер:		<b>23:40:0407009:31</b>	

Номер точки	Координаты, м		Описание закрепления на местности	Средняя квадратическая погрешность определения координат характерных точек границы части земельного участка, м
	X	Y		
1	2	3	4	5
289	428316.55	1305930.84	данные отсутствуют	0.3
290	428303.28	1305921.45	данные отсутствуют	0.3
291	428305	1305919.01	данные отсутствуют	0.3
292	428310.94	1305923.36	данные отсутствуют	0.3
293	428309.22	1305925.7	данные отсутствуют	0.3
294	428295.26	1305959.78	данные отсутствуют	0.3
295	428297.83	1305957.53	данные отсутствуют	0.3
296	428302.49	1305962.89	данные отсутствуют	0.3
297	428299.9	1305965.16	данные отсутствуют	0.3
298	428296.78	1305967.99	данные отсутствуют	0.3
299	428292.16	1305962.61	данные отсутствуют	0.3
300	428294.62	1305960.44	данные отсутствуют	0.3
301	428299.23	1305965.79	данные отсутствуют	0.3
302	428286.62	1305975.78	данные отсутствуют	0.3
303	428282.34	1305970.07	данные отсутствуют	0.3
304	428284.92	1305968.16	данные отсутствуют	0.3
305	428289.12	1305973.94	данные отсутствуют	0.3

Государственный регистратор		ФГИС ЕГРН
полное наименование должности	подпись	инициалы, фамилия

М.П.

Выписка из Единого государственного реестра недвижимости об объекте недвижимости  
**Сведения о частях земельного участка**

<b>Земельный участок</b>			
(вид объекта недвижимости)			
Лист № ____ Раздела <b>4.2</b>	Всего листов раздела <b>4.2</b> : ____	Всего разделов: ____	Всего листов выписки: ____
<b>29.06.2019 № 99/2019/269975739</b>			
Кадастровый номер:		<b>23:40:0407009:31</b>	

Номер точки	Координаты, м		Описание закрепления на местности	Средняя квадратическая погрешность определения координат характерных точек границы части земельного участка, м
	X	Y		
1	2	3	4	5
306	428276.49	1305981.66	данные отсутствуют	0.3
307	428278.69	1305979.85	данные отсутствуют	0.3
308	428282.62	1305984.43	данные отсутствуют	0.3
309	428280.32	1305986.44	данные отсутствуют	0.3
310	428270.31	1305974.39	данные отсутствуют	0.3
311	428272.56	1305972.55	данные отсутствуют	0.3
312	428276.34	1305977.15	данные отсутствуют	0.3
313	428274.08	1305979.05	данные отсутствуют	0.3
314	428261.39	1305968.78	данные отсутствуют	0.3
315	428262.87	1305966.53	данные отсутствуют	0.3
316	428268.95	1305970.61	данные отсутствуют	0.3
317	428267.4	1305973	данные отсутствуют	0.3
318	428254.05	1305963.55	данные отсутствуют	0.3
319	428255.73	1305961.21	данные отсутствуют	0.3
320	428259.83	1305964.2	данные отсутствуют	0.3
321	428258.23	1305966.48	данные отсутствуют	0.3
322	428247.15	1305958.47	данные отсутствуют	0.3

Государственный регистратор		ФГИС ЕГРН
полное наименование должности	подпись	инициалы, фамилия

М.П.

Выписка из Единого государственного реестра недвижимости об объекте недвижимости  
**Сведения о частях земельного участка**

<b>Земельный участок</b>			
(вид объекта недвижимости)			
Лист № ____ Раздела <b>4.2</b>	Всего листов раздела <b>4.2</b> : ____	Всего разделов: ____	Всего листов выписки: ____
<b>29.06.2019 № 99/2019/269975739</b>			
Кадастровый номер:		<b>23:40:0407009:31</b>	

Номер точки	Координаты, м		Описание закрепления на местности	Средняя квадратическая погрешность определения координат характерных точек границы части земельного участка, м
	X	Y		
1	2	3	4	5
323	428248.81	1305956.11	данные отсутствуют	0.3
324	428252.91	1305959.04	данные отсутствуют	0.3
325	428251.34	1305961.35	данные отсутствуют	0.3
326	428240.29	1305953.6	данные отсутствуют	0.3
327	428242.02	1305951.11	данные отсутствуют	0.3
328	428246.46	1305954.23	данные отсутствуют	0.3
329	428244.72	1305956.73	данные отсутствуют	0.3
330	428233.35	1305948.96	данные отсутствуют	0.3
331	428235.03	1305946.4	данные отсутствуют	0.3
332	428239.61	1305949.31	данные отсутствуют	0.3
333	428237.92	1305951.85	данные отсутствуют	0.3
334	428217.85	1305938.15	данные отсутствуют	0.3
335	428219.5	1305935.6	данные отсутствуют	0.3
336	428224.97	1305939.06	данные отсутствуют	0.3
337	428223.31	1305941.6	данные отсутствуют	0.3
338	428225.58	1305943.14	данные отсутствуют	0.3
339	428227.4	1305940.64	данные отсутствуют	0.3

Государственный регистратор		ФГИС ЕГРН
полное наименование должности	подпись	инициалы, фамилия

М.П.

Выписка из Единого государственного реестра недвижимости об объекте недвижимости  
**Сведения о частях земельного участка**

<b>Земельный участок</b>			
(вид объекта недвижимости)			
Лист № ___ Раздела <b>4.2</b>	Всего листов раздела <b>4.2</b> : ___	Всего разделов: ___	Всего листов выписки: ___
<b>29.06.2019 № 99/2019/269975739</b>			
Кадастровый номер:		<b>23:40:0407009:31</b>	

Номер точки	Координаты, м		Описание закрепления на местности	Средняя квадратическая погрешность определения координат характерных точек границы части земельного участка, м
	X	Y		
1	2	3	4	5
340	428232.62	1305944.54	данные отсутствуют	0.3
341	428230.94	1305946.89	данные отсутствуют	0.3
342	428209.22	1305933.26	данные отсутствуют	0.3
343	428211.06	1305930.26	данные отсутствуют	0.3
344	428216.94	1305933.97	данные отсутствуют	0.3
345	428215.08	1305937	данные отсутствуют	0.3
346	428201.7	1305927.53	данные отсутствуют	0.3
347	428203.21	1305925.15	данные отсутствуют	0.3
348	428208.64	1305928.65	данные отсутствуют	0.3
349	428207.13	1305930.99	данные отсутствуют	0.3
350	428193.93	1305922.38	данные отсутствуют	0.3
351	428195.48	1305919.96	данные отсутствуют	0.3
352	428200.91	1305923.51	данные отсутствуют	0.3
353	428199.36	1305925.9	данные отсутствуют	0.3
354	428186.36	1305917.53	данные отсутствуют	0.3
355	428188.09	1305914.94	данные отсутствуют	0.3
356	428193.14	1305918.42	данные отсутствуют	0.3

Государственный регистратор		ФГИС ЕГРН
полное наименование должности	подпись	инициалы, фамилия

М.П.

Выписка из Единого государственного реестра недвижимости об объекте недвижимости  
**Сведения о частях земельного участка**

<b>Земельный участок</b>			
(вид объекта недвижимости)			
Лист № ___ Раздела <b>4.2</b>	Всего листов раздела <b>4.2</b> : ___	Всего разделов: ___	Всего листов выписки: ___
<b>29.06.2019 № 99/2019/269975739</b>			
Кадастровый номер:		<b>23:40:0407009:31</b>	

Номер точки	Координаты, м		Описание закрепления на местности	Средняя квадратическая погрешность определения координат характерных точек границы части земельного участка, м
	X	Y		
1	2	3	4	5
357	428191.38	1305921.05	данные отсутствуют	0.3
358	428184.68	1305916.44	данные отсутствуют	0.3
359	428180.78	1305913.82	данные отсутствуют	0.3
360	428182.56	1305911.22	данные отсутствуют	0.3
361	428186.35	1305913.88	данные отсутствуют	0.3
362	428285.97	1305947.02	данные отсутствуют	0.3
363	428287.93	1305944.55	данные отсутствуют	0.3
364	428292.72	1305948.31	данные отсутствуют	0.3
365	428290.74	1305950.65	данные отсутствуют	0.3
366	428278.33	1305941.52	данные отсутствуют	0.3
367	428280	1305938.97	данные отсутствуют	0.3
368	428286.38	1305943.31	данные отсутствуют	0.3
369	428284.66	1305945.78	данные отсутствуют	0.3
370	428280.09	1305905.4	данные отсутствуют	0.3
371	428283.59	1305910.59	данные отсутствуют	0.3
372	428280.6	1305912.56	данные отсутствуют	0.3
373	428277.21	1305907.4	данные отсутствуют	0.3

Государственный регистратор		ФГИС ЕГРН
полное наименование должности	подпись	инициалы, фамилия

М.П.

Выписка из Единого государственного реестра недвижимости об объекте недвижимости  
**Сведения о частях земельного участка**

<b>Земельный участок</b>			
(вид объекта недвижимости)			
Лист № ____ Раздела <b>4.2</b>	Всего листов раздела <b>4.2</b> : ____	Всего разделов: ____	Всего листов выписки: ____
<b>29.06.2019 № 99/2019/269975739</b>			
Кадастровый номер:		<b>23:40:0407009:31</b>	

Номер точки	Координаты, м		Описание закрепления на местности	Средняя квадратическая погрешность определения координат характерных точек границы части земельного участка, м
	X	Y		
1	2	3	4	5
374	428228.71	1305874.1	данные отсутствуют	0.3
375	428237.99	1305868.96	данные отсутствуют	0.3
376	428240.91	1305874.33	данные отсутствуют	0.3
377	428231.71	1305879.59	данные отсутствуют	0.3
378	428235.07	1305865.56	данные отсутствуют	0.3
379	428233.05	1305867.39	данные отсутствуют	0.3
380	428229.96	1305864.1	данные отсутствуют	0.3
381	428232.01	1305862.24	данные отсутствуют	0.3
382	428307.83	1305863.93	данные отсутствуют	0.3
383	428309.8	1305861.59	данные отсутствуют	0.3
384	428314.37	1305865.45	данные отсутствуют	0.3
385	428312.41	1305867.75	данные отсутствуют	0.3
386	428295.92	1305852.05	данные отсутствуют	0.3
387	428298.12	1305850	данные отсутствуют	0.3
388	428302.66	1305854.91	данные отсутствуют	0.3
389	428300.44	1305857	данные отсутствуют	0.3
390	428278.12	1305863.05	данные отсутствуют	0.3

Государственный регистратор		ФГИС ЕГРН
полное наименование должности	подпись	инициалы, фамилия

М.П.

Выписка из Единого государственного реестра недвижимости об объекте недвижимости  
**Сведения о частях земельного участка**

<b>Земельный участок</b>			
(вид объекта недвижимости)			
Лист № ___ Раздела <b>4.2</b>	Всего листов раздела <b>4.2</b> : ___	Всего разделов: ___	Всего листов выписки: ___
<b>29.06.2019 № 99/2019/269975739</b>			
Кадастровый номер:		<b>23:40:0407009:31</b>	

Номер точки	Координаты, м		Описание закрепления на местности	Средняя квадратическая погрешность определения координат характерных точек границы части земельного участка, м
	X	Y		
1	2	3	4	5
391	428275.26	1305866.2	данные отсутствуют	0.3
392	428271.27	1305862.52	данные отсутствуют	0.3
393	428273.97	1305859.32	данные отсутствуют	0.3
394	428235.1	1305854.32	данные отсутствуют	0.3
395	428237.1	1305852.43	данные отсутствуют	0.3
396	428241.42	1305856.57	данные отсутствуют	0.3
397	428239.52	1305858.46	данные отсутствуют	0.3
398	428262.68	1305850.12	данные отсутствуют	0.3
399	428264.38	1305847.89	данные отсутствуют	0.3
400	428270.68	1305852.74	данные отсутствуют	0.3
401	428268.9	1305854.9	данные отсутствуют	0.3

Государственный регистратор		ФГИС ЕГРН
полное наименование должности	подпись	инициалы, фамилия

М.П.

Выписка из Единого государственного реестра недвижимости об объекте недвижимости  
Сведения о частях земельного участка

<b>Земельный участок</b>				
(вид объекта недвижимости)				
Лист № ____ Раздела <b>4.2</b>		Всего листов раздела <b>4.2</b> : ____		Всего разделов: ____
Всего листов выписки: ____				
<b>29.06.2019 № 99/2019/269975739</b>				
Кадастровый номер:			<b>23:40:0407009:31</b>	
Сведения о характерных точках границы части (частей) земельного участка				
Учетный номер части: 62				
Система координат: МСК 23, зона 1				
Зона №				
Номер точки	Координаты, м		Описание закрепления на местности	Средняя квадратическая погрешность определения координат характерных точек границы части земельного участка, м
	X	Y		
1	2	3	4	5
18	428270.18	1305928.09	данные отсутствуют	0.3
19	428278.52	1305933.91	данные отсутствуют	0.3
20	428274.2	1305940.15	данные отсутствуют	0.3
21	428265.81	1305934.39	данные отсутствуют	0.3
22	428402	1305962.18	данные отсутствуют	0.3
23	428399.77	1305964.35	данные отсутствуют	0.3
24	428397.55	1305962.06	данные отсутствуют	0.3
25	428399.77	1305959.87	данные отсутствуют	0.3
26	428392.83	1305985.84	данные отсутствуют	0.3
27	428390.1	1305984.67	данные отсутствуют	0.3
28	428396.01	1305970.83	данные отсутствуют	0.3
29	428398.77	1305971.99	данные отсутствуют	0.3
30	428379.22	1305989.88	данные отсутствуют	0.3
31	428377.08	1305992	данные отсутствуют	0.3
32	428374.19	1305988.99	данные отсутствуют	0.3
33	428376.42	1305986.89	данные отсутствуют	0.3
Государственный регистратор			ФГИС ЕГРН	
полное наименование должности			подпись	
			инициалы, фамилия	

М.П.



Выписка из Единого государственного реестра недвижимости об объекте недвижимости  
**Сведения о частях земельного участка**

<b>Земельный участок</b>			
(вид объекта недвижимости)			
Лист № ___ Раздела <b>4.2</b>	Всего листов раздела <b>4.2</b> : ___	Всего разделов: ___	Всего листов выписки: ___
<b>29.06.2019 № 99/2019/269975739</b>			
Кадастровый номер:		<b>23:40:0407009:31</b>	

Номер точки	Координаты, м		Описание закрепления на местности	Средняя квадратическая погрешность определения координат характерных точек границы части земельного участка, м
	X	Y		
1	2	3	4	5
34	428373.66	1306003.93	данные отсутствуют	0.3
35	428370	1306007.65	данные отсутствуют	0.3
36	428367.68	1306005.4	данные отсутствуют	0.3
37	428371.32	1306001.6	данные отсутствуют	0.3
38	428368.61	1306009.95	данные отсутствуют	0.3
39	428360.35	1306018.13	данные отсутствуют	0.3
40	428357.52	1306015.45	данные отсутствуют	0.3
41	428365.82	1306007.18	данные отсутствуют	0.3
42	428358.15	1306020.05	данные отсутствуют	0.3
43	428353.77	1306024.34	данные отсутствуют	0.3
44	428351.12	1306021.58	данные отсутствуют	0.3
45	428355.4	1306017.32	данные отсутствуют	0.3
46	428351.63	1306026.35	данные отсутствуют	0.3
47	428347.19	1306030.47	данные отсутствуют	0.3
48	428344.61	1306027.85	данные отсутствуют	0.3
49	428348.93	1306023.69	данные отсутствуют	0.3
50	428340.39	1306036.94	данные отсутствуют	0.3

Государственный регистратор		ФГИС ЕГРН
полное наименование должности	подпись	инициалы, фамилия

М.П.

Выписка из Единого государственного реестра недвижимости об объекте недвижимости  
**Сведения о частях земельного участка**

<b>Земельный участок</b>			
(вид объекта недвижимости)			
Лист № ___ Раздела <b>4.2</b>	Всего листов раздела <b>4.2</b> : ___	Всего разделов: ___	Всего листов выписки: ___
<b>29.06.2019 № 99/2019/269975739</b>			
Кадастровый номер:		<b>23:40:0407009:31</b>	

Номер точки	Координаты, м		Описание закрепления на местности	Средняя квадратическая погрешность определения координат характерных точек границы части земельного участка, м
	X	Y		
1	2	3	4	5
51	428337.96	1306034.18	данные отсутствуют	0.3
52	428342.36	1306029.95	данные отсутствуют	0.3
53	428344.84	1306032.58	данные отсутствуют	0.3
54	428370.13	1305971.52	данные отсутствуют	0.3
55	428377.37	1305978.5	данные отсутствуют	0.3
56	428374.98	1305980.85	данные отсутствуют	0.3
57	428367.81	1305973.93	данные отсутствуют	0.3
58	428353.94	1305991.52	данные отсутствуют	0.3
59	428352.29	1305989.61	данные отсутствуют	0.3
60	428356.39	1305986.04	данные отсутствуют	0.3
61	428358.01	1305987.9	данные отсутствуют	0.3
62	428349.93	1305996.49	данные отсутствуют	0.3
63	428348.24	1305994.81	данные отсутствуют	0.3
64	428352.33	1305991.1	данные отсутствуют	0.3
65	428354	1305992.89	данные отсутствуют	0.3
66	428340.41	1306010.75	данные отсутствуют	0.3
67	428337.83	1306008.32	данные отсутствуют	0.3

Государственный регистратор		ФГИС ЕГРН
полное наименование должности	подпись	инициалы, фамилия

М.П.

Выписка из Единого государственного реестра недвижимости об объекте недвижимости  
**Сведения о частях земельного участка**

<b>Земельный участок</b>			
(вид объекта недвижимости)			
Лист № ___ Раздела <b>4.2</b>	Всего листов раздела <b>4.2</b> : ___	Всего разделов: ___	Всего листов выписки: ___
<b>29.06.2019 № 99/2019/269975739</b>			
Кадастровый номер:		<b>23:40:0407009:31</b>	

Номер точки	Координаты, м		Описание закрепления на местности	Средняя квадратическая погрешность определения координат характерных точек границы части земельного участка, м
	X	Y		
1	2	3	4	5
68	428342.18	1306003.64	данные отсутствуют	0.3
69	428344.8	1306006.35	данные отсутствуют	0.3
70	428327.46	1306025.99	данные отсутствуют	0.3
71	428324.05	1306022.84	данные отсутствуют	0.3
72	428330.96	1306015.63	данные отсутствуют	0.3
73	428334.37	1306018.74	данные отсутствуют	0.3
74	428324.95	1306033.49	данные отсутствуют	0.3
75	428326.94	1306030.37	данные отсутствуют	0.3
76	428332.08	1306033.89	данные отсутствуют	0.3
77	428330.06	1306037.07	данные отсутствуют	0.3
78	428318.21	1306029.01	данные отсутствуют	0.3
79	428320.23	1306025.96	данные отсутствуют	0.3
80	428325.36	1306029.41	данные отсутствуют	0.3
81	428323.37	1306032.43	данные отсутствуют	0.3
82	428363.87	1305970.48	данные отсутствуют	0.3
83	428366.18	1305968.35	данные отсутствуют	0.3
84	428368.91	1305971.33	данные отсутствуют	0.3

Государственный регистратор		ФГИС ЕГРН
полное наименование должности	подпись	инициалы, фамилия

М.П.

Выписка из Единого государственного реестра недвижимости об объекте недвижимости  
**Сведения о частях земельного участка**

<b>Земельный участок</b>			
(вид объекта недвижимости)			
Лист № ___ Раздела <b>4.2</b>	Всего листов раздела <b>4.2</b> : ___	Всего разделов: ___	Всего листов выписки: ___
<b>29.06.2019 № 99/2019/269975739</b>			
Кадастровый номер:		<b>23:40:0407009:31</b>	

Номер точки	Координаты, м		Описание закрепления на местности	Средняя квадратическая погрешность определения координат характерных точек границы части земельного участка, м
	X	Y		
1	2	3	4	5
85	428366.58	1305973.47	данные отсутствуют	0.3
86	428360.81	1305973.25	данные отсутствуют	0.3
87	428363.21	1305971.21	данные отсутствуют	0.3
88	428365.85	1305974.3	данные отсутствуют	0.3
89	428363.49	1305976.33	данные отсутствуют	0.3
90	428360.46	1305978.95	данные отсутствуют	0.3
91	428357.79	1305975.88	данные отсутствуют	0.3
92	428360.15	1305973.8	данные отсутствуют	0.3
93	428362.74	1305976.86	данные отсутствуют	0.3
94	428356.07	1305983.45	данные отсутствуют	0.3
95	428353.84	1305980.9	данные отсутствуют	0.3
96	428357.96	1305977.26	данные отсутствуют	0.3
97	428360.25	1305979.77	данные отсутствуют	0.3
98	428345.15	1305993.04	данные отсутствуют	0.3
99	428343.08	1305990.72	данные отсутствуют	0.3
100	428348.49	1305985.88	данные отсутствуют	0.3
101	428350.58	1305988.24	данные отсутствуют	0.3

Государственный регистратор		ФГИС ЕГРН
полное наименование должности	подпись	инициалы, фамилия

М.П.

Выписка из Единого государственного реестра недвижимости об объекте недвижимости  
Сведения о частях земельного участка

<b>Земельный участок</b>			
(вид объекта недвижимости)			
Лист № ___ Раздела <b>4.2</b>	Всего листов раздела <b>4.2</b> : ___	Всего разделов: ___	Всего листов выписки: ___
<b>29.06.2019 № 99/2019/269975739</b>			
Кадастровый номер:		<b>23:40:0407009:31</b>	

Номер точки	Координаты, м		Описание закрепления на местности	Средняя квадратическая погрешность определения координат характерных точек границы части земельного участка, м
	X	Y		
1	2	3	4	5
102	428334.54	1306002.11	данные отсутствуют	0.3
103	428332.5	1305999.74	данные отсутствуют	0.3
104	428338.02	1305994.97	данные отсутствуют	0.3
105	428340.02	1305997.26	данные отсутствуют	0.3
106	428318.45	1306016.35	данные отсутствуют	0.3
107	428316.45	1306013.96	данные отсутствуют	0.3
108	428321.79	1306009.15	данные отсутствуют	0.3
109	428323.86	1306011.49	данные отсутствуют	0.3
110	428307	1306022.16	данные отсутствуют	0.3
111	428312.42	1306017.41	данные отсутствуют	0.3
112	428314.53	1306019.72	данные отсутствуют	0.3
113	428309.02	1306024.44	данные отсутствуют	0.3
114	428375.41	1305941.91	данные отсутствуют	0.3
115	428368.44	1305949.16	данные отсутствуют	0.3
116	428366.14	1305946.8	данные отсутствуют	0.3
117	428372.99	1305939.65	данные отсутствуют	0.3
118	428362.3	1305933.62	данные отсутствуют	0.3

Государственный регистратор		ФГИС ЕГРН
полное наименование должности	подпись	инициалы, фамилия

М.П.

Выписка из Единого государственного реестра недвижимости об объекте недвижимости  
**Сведения о частях земельного участка**

<b>Земельный участок</b>			
(вид объекта недвижимости)			
Лист № ____ Раздела <b>4.2</b>	Всего листов раздела <b>4.2</b> : ____	Всего разделов: ____	Всего листов выписки: ____
<b>29.06.2019 № 99/2019/269975739</b>			
Кадастровый номер:		<b>23:40:0407009:31</b>	

Номер точки	Координаты, м		Описание закрепления на местности	Средняя квадратическая погрешность определения координат характерных точек границы части земельного участка, м
	X	Y		
1	2	3	4	5
119	428369.29	1305927.65	данные отсутствуют	0.3
120	428371.31	1305930.23	данные отсутствуют	0.3
121	428364.27	1305936.06	данные отсутствуют	0.3
122	428360.12	1305931.1	данные отсутствуют	0.3
123	428358.35	1305928.87	данные отсутствуют	0.3
124	428361.89	1305925.89	данные отсутствуют	0.3
125	428363.7	1305928.08	данные отсутствуют	0.3
126	428365.09	1305951.87	данные отсутствуют	0.3
127	428359.57	1305957.62	данные отсутствуют	0.3
128	428356.55	1305954.82	данные отсутствуют	0.3
129	428362.15	1305949.02	данные отсутствуют	0.3
130	428356.85	1305965.48	данные отсутствуют	0.3
131	428354.8	1305967.16	данные отсутствуют	0.3
132	428353.45	1305965.41	данные отсутствуют	0.3
133	428355.22	1305963.77	данные отсутствуют	0.3
134	428353.67	1305967.3	данные отсутствуют	0.3
135	428346.69	1305973.03	данные отсутствуют	0.3

Государственный регистратор		ФГИС ЕГРН
полное наименование должности	подпись	инициалы, фамилия

М.П.

Выписка из Единого государственного реестра недвижимости об объекте недвижимости  
**Сведения о частях земельного участка**

<b>Земельный участок</b>			
(вид объекта недвижимости)			
Лист № ___ Раздела <b>4.2</b>	Всего листов раздела <b>4.2</b> : ___	Всего разделов: ___	Всего листов выписки: ___
<b>29.06.2019 № 99/2019/269975739</b>			
Кадастровый номер:		<b>23:40:0407009:31</b>	

Номер точки	Координаты, м		Описание закрепления на местности	Средняя квадратическая погрешность определения координат характерных точек границы части земельного участка, м
	X	Y		
1	2	3	4	5
136	428344.84	1305970.71	данные отсутствуют	0.3
137	428351.79	1305965.04	данные отсутствуют	0.3
138	428345.47	1305973.82	данные отсутствуют	0.3
139	428341.84	1305976.87	данные отсутствуют	0.3
140	428340.01	1305974.55	данные отсутствуют	0.3
141	428343.69	1305971.55	данные отсутствуют	0.3
142	428341.69	1305979.19	данные отсутствуют	0.3
143	428339.49	1305981.08	данные отсутствуют	0.3
144	428336.37	1305977.5	данные отсутствуют	0.3
145	428338.66	1305975.67	данные отсутствуют	0.3
146	428331.48	1305978.28	данные отсутствуют	0.3
147	428335.52	1305982.8	данные отсутствуют	0.3
148	428330.71	1305986.99	данные отсутствуют	0.3
149	428326.7	1305982.44	данные отсутствуют	0.3
150	428312	1306003.15	данные отсутствуют	0.3
151	428307.99	1305998.55	данные отсутствуют	0.3
152	428312.86	1305994.44	данные отсутствуют	0.3

Государственный регистратор		ФГИС ЕГРН
полное наименование должности	подпись	инициалы, фамилия

М.П.

Выписка из Единого государственного реестра недвижимости об объекте недвижимости  
**Сведения о частях земельного участка**

<b>Земельный участок</b>			
(вид объекта недвижимости)			
Лист № ____ Раздела <b>4.2</b>	Всего листов раздела <b>4.2</b> : ____	Всего разделов: ____	Всего листов выписки: ____
<b>29.06.2019 № 99/2019/269975739</b>			
Кадастровый номер:		<b>23:40:0407009:31</b>	

Номер точки	Координаты, м		Описание закрепления на местности	Средняя квадратическая погрешность определения координат характерных точек границы части земельного участка, м
	X	Y		
1	2	3	4	5
153	428316.77	1305999	данные отсутствуют	0.3
154	428309.1	1306005.76	данные отсутствуют	0.3
155	428304.35	1306009.72	данные отсутствуют	0.3
156	428300.92	1306005.52	данные отсутствуют	0.3
157	428305.72	1306001.62	данные отсутствуют	0.3
158	428297.56	1306016.59	данные отсутствуют	0.3
159	428300.06	1306014.11	данные отсутствуют	0.3
160	428305.02	1306019.12	данные отсутствуют	0.3
161	428302.38	1306021.65	данные отсутствуют	0.3
162	428299.15	1306012.85	данные отсутствуют	0.3
163	428296.51	1306015.43	данные отсутствуют	0.3
164	428291.74	1306010.13	данные отсутствуют	0.3
165	428294.28	1306007.74	данные отсутствуют	0.3
166	428294.95	1305999.57	данные отсутствуют	0.3
167	428299.02	1306005.95	данные отсутствуют	0.3
168	428296.49	1306007.63	данные отсутствуют	0.3
169	428292.44	1306001.29	данные отсутствуют	0.3

Государственный регистратор		ФГИС ЕГРН
полное наименование должности	подпись	инициалы, фамилия

М.П.



Выписка из Единого государственного реестра недвижимости об объекте недвижимости  
**Сведения о частях земельного участка**

<b>Земельный участок</b>			
(вид объекта недвижимости)			
Лист № ____ Раздела <b>4.2</b>	Всего листов раздела <b>4.2</b> : ____	Всего разделов: ____	Всего листов выписки: ____
<b>29.06.2019 № 99/2019/269975739</b>			
Кадастровый номер:		<b>23:40:0407009:31</b>	

Номер точки	Координаты, м		Описание закрепления на местности	Средняя квадратическая погрешность определения координат характерных точек границы части земельного участка, м
	X	Y		
1	2	3	4	5
170	428283	1306000.72	данные отсутствуют	0.3
171	428284.99	1305998.94	данные отсутствуют	0.3
172	428289.91	1306005.19	данные отсутствуют	0.3
173	428287.88	1306006.97	данные отсутствуют	0.3
174	428334.06	1306017.48	данные отсутствуют	0.3
175	428331.46	1306015.03	данные отсутствуют	0.3
176	428335.74	1306010.53	данные отсутствуют	0.3
177	428338.27	1306012.94	данные отсутствуют	0.3
178	428325.51	1305991.5	данные отсутствуют	0.3
179	428320.69	1305995.66	данные отсутствуют	0.3
180	428316.7	1305991.08	данные отсутствуют	0.3
181	428321.51	1305986.93	данные отсутствуют	0.3
182	428337.31	1305969.87	данные отсутствуют	0.3
183	428329.66	1305961.89	данные отсутствуют	0.3
184	428331.94	1305959.72	данные отсутствуют	0.3
185	428339.58	1305967.73	данные отсутствуют	0.3
186	428335.05	1305972.27	данные отсутствуют	0.3

Государственный регистратор		ФГИС ЕГРН
полное наименование должности	подпись	инициалы, фамилия

М.П.

Выписка из Единого государственного реестра недвижимости об объекте недвижимости  
**Сведения о частях земельного участка**

<b>Земельный участок</b>			
(вид объекта недвижимости)			
Лист № ___ Раздела <b>4.2</b>	Всего листов раздела <b>4.2</b> : ___	Всего разделов: ___	Всего листов выписки: ___
<b>29.06.2019 № 99/2019/269975739</b>			
Кадастровый номер:		<b>23:40:0407009:31</b>	

Номер точки	Координаты, м		Описание закрепления на местности	Средняя квадратическая погрешность определения координат характерных точек границы части земельного участка, м
	X	Y		
1	2	3	4	5
187	428332.98	1305974.04	данные отсутствуют	0.3
188	428329.02	1305969.48	данные отсутствуют	0.3
189	428331.1	1305967.79	данные отсутствуют	0.3
190	428327.46	1305975.96	данные отсутствуют	0.3
191	428323.41	1305971.56	данные отсутствуют	0.3
192	428325.47	1305969.64	данные отсутствуют	0.3
193	428329.52	1305974.12	данные отсутствуют	0.3
194	428326.19	1305977.14	данные отсутствуют	0.3
195	428324.19	1305979.01	данные отсутствуют	0.3
196	428320.1	1305974.62	данные отсутствуют	0.3
197	428322.1	1305972.69	данные отсутствуют	0.3
198	428320.54	1305982.17	данные отсутствуют	0.3
199	428316.35	1305977.96	данные отсутствуют	0.3
200	428318.33	1305975.97	данные отсутствуют	0.3
201	428322.51	1305980.32	данные отсутствуют	0.3
202	428318.47	1305983.81	данные отсутствуют	0.3
203	428316.23	1305985.88	данные отсутствуют	0.3

Государственный регистратор		ФГИС ЕГРН
полное наименование должности	подпись	инициалы, фамилия

М.П.

Выписка из Единого государственного реестра недвижимости об объекте недвижимости  
**Сведения о частях земельного участка**

<b>Земельный участок</b>			
(вид объекта недвижимости)			
Лист № ___ Раздела <b>4.2</b>	Всего листов раздела <b>4.2</b> : ___	Всего разделов: ___	Всего листов выписки: ___
<b>29.06.2019 № 99/2019/269975739</b>			
Кадастровый номер:		<b>23:40:0407009:31</b>	

Номер точки	Координаты, м		Описание закрепления на местности	Средняя квадратическая погрешность определения координат характерных точек границы части земельного участка, м
	X	Y		
1	2	3	4	5
204	428312.14	1305981.3	данные отсутствуют	0.3
205	428314.44	1305979.25	данные отсутствуют	0.3
206	428327.28	1305963.57	данные отсутствуют	0.3
207	428325.43	1305961.55	данные отсутствуют	0.3
208	428329.93	1305957.54	данные отсутствуют	0.3
209	428331.72	1305959.51	данные отсутствуют	0.3
210	428328.98	1305956.92	данные отсутствуют	0.3
211	428327.48	1305959.7	данные отсутствуют	0.3
212	428317.84	1305954.4	данные отсутствуют	0.3
213	428319.38	1305951.66	данные отсутствуют	0.3
214	428323.18	1305960.98	данные отсутствуют	0.3
215	428315.08	1305968.55	данные отсутствуют	0.3
216	428312.94	1305966.31	данные отсутствуют	0.3
217	428321.03	1305958.8	данные отсутствуют	0.3
218	428310.31	1305962.81	данные отсутствуют	0.3
219	428308.33	1305960.42	данные отсутствуют	0.3
220	428316.85	1305953.51	данные отсутствуют	0.3

Государственный регистратор		ФГИС ЕГРН
полное наименование должности	подпись	инициалы, фамилия

М.П.

Выписка из Единого государственного реестра недвижимости об объекте недвижимости  
Сведения о частях земельного участка

<b>Земельный участок</b>			
(вид объекта недвижимости)			
Лист № ___ Раздела <b>4.2</b>	Всего листов раздела <b>4.2</b> : ___	Всего разделов: ___	Всего листов выписки: ___
<b>29.06.2019 № 99/2019/269975739</b>			
Кадастровый номер:		<b>23:40:0407009:31</b>	

Номер точки	Координаты, м		Описание закрепления на местности	Средняя квадратическая погрешность определения координат характерных точек границы части земельного участка, м
	X	Y		
1	2	3	4	5
221	428318.81	1305955.94	данные отсутствуют	0.3
222	428315.76	1305975.19	данные отсутствуют	0.3
223	428311.43	1305979.37	данные отсутствуют	0.3
224	428309.53	1305977.44	данные отсутствуют	0.3
225	428313.91	1305973.24	данные отсутствуют	0.3
226	428312.89	1305973	данные отсутствуют	0.3
227	428310.78	1305975.07	данные отсутствуют	0.3
228	428307.81	1305971.92	данные отсутствуют	0.3
229	428309.92	1305969.88	данные отсутствуют	0.3
230	428305.72	1305979.32	данные отсутствуют	0.3
231	428303.73	1305977.2	данные отсутствуют	0.3
232	428307.21	1305974	данные отсутствуют	0.3
233	428309.17	1305976.1	данные отсутствуют	0.3
234	428300.64	1305985.65	данные отсутствуют	0.3
235	428297.44	1305982.17	данные отсутствуют	0.3
236	428299.58	1305980.22	данные отсутствуют	0.3
237	428302.77	1305983.69	данные отсутствуют	0.3

Государственный регистратор		ФГИС ЕГРН
полное наименование должности	подпись	инициалы, фамилия

М.П.

Выписка из Единого государственного реестра недвижимости об объекте недвижимости  
**Сведения о частях земельного участка**

<b>Земельный участок</b>			
(вид объекта недвижимости)			
Лист № ____ Раздела <b>4.2</b>	Всего листов раздела <b>4.2</b> : ____	Всего разделов: ____	Всего листов выписки: ____
<b>29.06.2019 № 99/2019/269975739</b>			
Кадастровый номер:		<b>23:40:0407009:31</b>	

Номер точки	Координаты, м		Описание закрепления на местности	Средняя квадратическая погрешность определения координат характерных точек границы части земельного участка, м
	X	Y		
1	2	3	4	5
238	428286.17	1305992.98	данные отсутствуют	0.3
239	428288.23	1305991.42	данные отсутствуют	0.3
240	428291.41	1305995.56	данные отсутствуют	0.3
241	428289.37	1305997.16	данные отсутствуют	0.3
242	428301.03	1305966.62	данные отсутствуют	0.3
243	428303.69	1305964.37	данные отсутствуют	0.3
244	428305.31	1305966.23	данные отсутствуют	0.3
245	428302.66	1305968.53	данные отсутствуют	0.3
246	428303.16	1305970.06	данные отсутствуют	0.3
247	428300.71	1305972.13	данные отсутствуют	0.3
248	428298.06	1305969.01	данные отсутствуют	0.3
249	428300.45	1305967.08	данные отсутствуют	0.3
250	428300.18	1305972.54	данные отсутствуют	0.3
251	428297.73	1305974.66	данные отсутствуют	0.3
252	428295.17	1305971.54	данные отсутствуют	0.3
253	428297.52	1305969.52	данные отсутствуют	0.3
254	428294.69	1305971.82	данные отсутствуют	0.3

Государственный регистратор		ФГИС ЕГРН
полное наименование должности	подпись	инициалы, фамилия

М.П.

Выписка из Единого государственного реестра недвижимости об объекте недвижимости  
**Сведения о частях земельного участка**

<b>Земельный участок</b>			
(вид объекта недвижимости)			
Лист № ___ Раздела <b>4.2</b>	Всего листов раздела <b>4.2</b> : ___	Всего разделов: ___	Всего листов выписки: ___
<b>29.06.2019 № 99/2019/269975739</b>			
Кадастровый номер:		<b>23:40:0407009:31</b>	

Номер точки	Координаты, м		Описание закрепления на местности	Средняя квадратическая погрешность определения координат характерных точек границы части земельного участка, м
	X	Y		
1	2	3	4	5
255	428297.31	1305975.02	данные отсутствуют	0.3
256	428294.9	1305977.09	данные отсутствуют	0.3
257	428292.23	1305974	данные отсутствуют	0.3
258	428293.85	1305977.91	данные отсутствуют	0.3
259	428291.36	1305979.82	данные отсутствуют	0.3
260	428288.75	1305976.79	данные отсутствуют	0.3
261	428291.22	1305974.82	данные отсутствуют	0.3
262	428290.74	1305980.43	данные отсутствуют	0.3
263	428288.4	1305982.48	данные отсутствуют	0.3
264	428285.7	1305979.5	данные отсутствуют	0.3
265	428287.98	1305977.51	данные отсутствуют	0.3
266	428296.28	1305987.49	данные отсутствуют	0.3
267	428294.17	1305989.54	данные отсутствуют	0.3
268	428291.02	1305986.04	данные отсутствуют	0.3
269	428293.14	1305984.05	данные отсутствуют	0.3
270	428351.39	1305987.62	данные отсутствуют	0.3
271	428349.11	1305985.1	данные отсутствуют	0.3

Государственный регистратор		ФГИС ЕГРН
полное наименование должности	подпись	инициалы, фамилия

М.П.

Выписка из Единого государственного реестра недвижимости об объекте недвижимости  
**Сведения о частях земельного участка**

<b>Земельный участок</b>			
(вид объекта недвижимости)			
Лист № ___ Раздела <b>4.2</b>	Всего листов раздела <b>4.2</b> : ___	Всего разделов: ___	Всего листов выписки: ___
<b>29.06.2019 № 99/2019/269975739</b>			
Кадастровый номер:		<b>23:40:0407009:31</b>	

Номер точки	Координаты, м		Описание закрепления на местности	Средняя квадратическая погрешность определения координат характерных точек границы части земельного участка, м
	X	Y		
1	2	3	4	5
272	428353.21	1305981.48	данные отсутствуют	0.3
273	428355.42	1305984.06	данные отсутствуют	0.3
274	428332.92	1305942.03	данные отсутствуют	0.3
275	428334.6	1305939.6	данные отсутствуют	0.3
276	428340.63	1305943.76	данные отсутствуют	0.3
277	428338.86	1305946.2	данные отсутствуют	0.3
278	428325.55	1305937.04	данные отсутствуют	0.3
279	428327.22	1305934.59	данные отсутствуют	0.3
280	428333.15	1305938.76	данные отсутствуют	0.3
281	428331.48	1305941.15	данные отсутствуют	0.3
282	428317.87	1305931.74	данные отсутствуют	0.3
283	428319.54	1305929.33	данные отсутствуют	0.3
284	428325.5	1305933.46	данные отсутствуют	0.3
285	428323.86	1305935.89	данные отсутствуют	0.3
286	428310.52	1305926.62	данные отсутствуют	0.3
287	428312.13	1305924.19	данные отсутствуют	0.3
288	428318.22	1305928.34	данные отсутствуют	0.3

Государственный регистратор		ФГИС ЕГРН
полное наименование должности	подпись	инициалы, фамилия

М.П.

Выписка из Единого государственного реестра недвижимости об объекте недвижимости  
**Сведения о частях земельного участка**

<b>Земельный участок</b>			
(вид объекта недвижимости)			
Лист № ___ Раздела <b>4.2</b>	Всего листов раздела <b>4.2</b> : ___	Всего разделов: ___	Всего листов выписки: ___
<b>29.06.2019 № 99/2019/269975739</b>			
Кадастровый номер:		<b>23:40:0407009:31</b>	

Номер точки	Координаты, м		Описание закрепления на местности	Средняя квадратическая погрешность определения координат характерных точек границы части земельного участка, м
	X	Y		
1	2	3	4	5
289	428316.55	1305930.84	данные отсутствуют	0.3
290	428303.28	1305921.45	данные отсутствуют	0.3
291	428305	1305919.01	данные отсутствуют	0.3
292	428310.94	1305923.36	данные отсутствуют	0.3
293	428309.22	1305925.7	данные отсутствуют	0.3
294	428295.26	1305959.78	данные отсутствуют	0.3
295	428297.83	1305957.53	данные отсутствуют	0.3
296	428302.49	1305962.89	данные отсутствуют	0.3
297	428299.9	1305965.16	данные отсутствуют	0.3
298	428296.78	1305967.99	данные отсутствуют	0.3
299	428292.16	1305962.61	данные отсутствуют	0.3
300	428294.62	1305960.44	данные отсутствуют	0.3
301	428299.23	1305965.79	данные отсутствуют	0.3
302	428286.62	1305975.78	данные отсутствуют	0.3
303	428282.34	1305970.07	данные отсутствуют	0.3
304	428284.92	1305968.16	данные отсутствуют	0.3
305	428289.12	1305973.94	данные отсутствуют	0.3

Государственный регистратор		ФГИС ЕГРН
полное наименование должности	подпись	инициалы, фамилия

М.П.



Выписка из Единого государственного реестра недвижимости об объекте недвижимости  
**Сведения о частях земельного участка**

<b>Земельный участок</b>			
(вид объекта недвижимости)			
Лист № ____ Раздела <b>4.2</b>	Всего листов раздела <b>4.2</b> : ____	Всего разделов: ____	Всего листов выписки: ____
<b>29.06.2019 № 99/2019/269975739</b>			
Кадастровый номер:		<b>23:40:0407009:31</b>	

Номер точки	Координаты, м		Описание закрепления на местности	Средняя квадратическая погрешность определения координат характерных точек границы части земельного участка, м
	X	Y		
1	2	3	4	5
306	428276.49	1305981.66	данные отсутствуют	0.3
307	428278.69	1305979.85	данные отсутствуют	0.3
308	428282.62	1305984.43	данные отсутствуют	0.3
309	428280.32	1305986.44	данные отсутствуют	0.3
310	428270.31	1305974.39	данные отсутствуют	0.3
311	428272.56	1305972.55	данные отсутствуют	0.3
312	428276.34	1305977.15	данные отсутствуют	0.3
313	428274.08	1305979.05	данные отсутствуют	0.3
314	428261.39	1305968.78	данные отсутствуют	0.3
315	428262.87	1305966.53	данные отсутствуют	0.3
316	428268.95	1305970.61	данные отсутствуют	0.3
317	428267.4	1305973	данные отсутствуют	0.3
318	428254.05	1305963.55	данные отсутствуют	0.3
319	428255.73	1305961.21	данные отсутствуют	0.3
320	428259.83	1305964.2	данные отсутствуют	0.3
321	428258.23	1305966.48	данные отсутствуют	0.3
322	428247.15	1305958.47	данные отсутствуют	0.3

Государственный регистратор		ФГИС ЕГРН
полное наименование должности	подпись	инициалы, фамилия

М.П.

Выписка из Единого государственного реестра недвижимости об объекте недвижимости  
**Сведения о частях земельного участка**

<b>Земельный участок</b>			
(вид объекта недвижимости)			
Лист № ____ Раздела <b>4.2</b>	Всего листов раздела <b>4.2</b> : ____	Всего разделов: ____	Всего листов выписки: ____
<b>29.06.2019 № 99/2019/269975739</b>			
Кадастровый номер:		<b>23:40:0407009:31</b>	

Номер точки	Координаты, м		Описание закрепления на местности	Средняя квадратическая погрешность определения координат характерных точек границы части земельного участка, м
	X	Y		
1	2	3	4	5
323	428248.81	1305956.11	данные отсутствуют	0.3
324	428252.91	1305959.04	данные отсутствуют	0.3
325	428251.34	1305961.35	данные отсутствуют	0.3
326	428240.29	1305953.6	данные отсутствуют	0.3
327	428242.02	1305951.11	данные отсутствуют	0.3
328	428246.46	1305954.23	данные отсутствуют	0.3
329	428244.72	1305956.73	данные отсутствуют	0.3
330	428233.35	1305948.96	данные отсутствуют	0.3
331	428235.03	1305946.4	данные отсутствуют	0.3
332	428239.61	1305949.31	данные отсутствуют	0.3
333	428237.92	1305951.85	данные отсутствуют	0.3
334	428217.85	1305938.15	данные отсутствуют	0.3
335	428219.5	1305935.6	данные отсутствуют	0.3
336	428224.97	1305939.06	данные отсутствуют	0.3
337	428223.31	1305941.6	данные отсутствуют	0.3
338	428225.58	1305943.14	данные отсутствуют	0.3
339	428227.4	1305940.64	данные отсутствуют	0.3

Государственный регистратор		ФГИС ЕГРН
полное наименование должности	подпись	инициалы, фамилия

М.П.

Выписка из Единого государственного реестра недвижимости об объекте недвижимости  
**Сведения о частях земельного участка**

<b>Земельный участок</b>			
(вид объекта недвижимости)			
Лист № ___ Раздела <b>4.2</b>	Всего листов раздела <b>4.2</b> : ___	Всего разделов: ___	Всего листов выписки: ___
<b>29.06.2019 № 99/2019/269975739</b>			
Кадастровый номер:		<b>23:40:0407009:31</b>	

Номер точки	Координаты, м		Описание закрепления на местности	Средняя квадратическая погрешность определения координат характерных точек границы части земельного участка, м
	X	Y		
1	2	3	4	5
340	428232.62	1305944.54	данные отсутствуют	0.3
341	428230.94	1305946.89	данные отсутствуют	0.3
342	428209.22	1305933.26	данные отсутствуют	0.3
343	428211.06	1305930.26	данные отсутствуют	0.3
344	428216.94	1305933.97	данные отсутствуют	0.3
345	428215.08	1305937	данные отсутствуют	0.3
346	428201.7	1305927.53	данные отсутствуют	0.3
347	428203.21	1305925.15	данные отсутствуют	0.3
348	428208.64	1305928.65	данные отсутствуют	0.3
349	428207.13	1305930.99	данные отсутствуют	0.3
350	428193.93	1305922.38	данные отсутствуют	0.3
351	428195.48	1305919.96	данные отсутствуют	0.3
352	428200.91	1305923.51	данные отсутствуют	0.3
353	428199.36	1305925.9	данные отсутствуют	0.3
354	428186.36	1305917.53	данные отсутствуют	0.3
355	428188.09	1305914.94	данные отсутствуют	0.3
356	428193.14	1305918.42	данные отсутствуют	0.3

Государственный регистратор		ФГИС ЕГРН
полное наименование должности	подпись	инициалы, фамилия

М.П.

Выписка из Единого государственного реестра недвижимости об объекте недвижимости  
**Сведения о частях земельного участка**

<b>Земельный участок</b>			
(вид объекта недвижимости)			
Лист № ___ Раздела <b>4.2</b>	Всего листов раздела <b>4.2</b> : ___	Всего разделов: ___	Всего листов выписки: ___
<b>29.06.2019 № 99/2019/269975739</b>			
Кадастровый номер:		<b>23:40:0407009:31</b>	

Номер точки	Координаты, м		Описание закрепления на местности	Средняя квадратическая погрешность определения координат характерных точек границы части земельного участка, м
	X	Y		
1	2	3	4	5
357	428191.38	1305921.05	данные отсутствуют	0.3
358	428184.68	1305916.44	данные отсутствуют	0.3
359	428180.78	1305913.82	данные отсутствуют	0.3
360	428182.56	1305911.22	данные отсутствуют	0.3
361	428186.35	1305913.88	данные отсутствуют	0.3
362	428285.97	1305947.02	данные отсутствуют	0.3
363	428287.93	1305944.55	данные отсутствуют	0.3
364	428292.72	1305948.31	данные отсутствуют	0.3
365	428290.74	1305950.65	данные отсутствуют	0.3
366	428278.33	1305941.52	данные отсутствуют	0.3
367	428280	1305938.97	данные отсутствуют	0.3
368	428286.38	1305943.31	данные отсутствуют	0.3
369	428284.66	1305945.78	данные отсутствуют	0.3
370	428280.09	1305905.4	данные отсутствуют	0.3
371	428283.59	1305910.59	данные отсутствуют	0.3
372	428280.6	1305912.56	данные отсутствуют	0.3
373	428277.21	1305907.4	данные отсутствуют	0.3

Государственный регистратор		ФГИС ЕГРН
полное наименование должности	подпись	инициалы, фамилия

М.П.

Выписка из Единого государственного реестра недвижимости об объекте недвижимости  
**Сведения о частях земельного участка**

<b>Земельный участок</b>			
(вид объекта недвижимости)			
Лист № ____ Раздела <b>4.2</b>	Всего листов раздела <b>4.2</b> : ____	Всего разделов: ____	Всего листов выписки: ____
<b>29.06.2019 № 99/2019/269975739</b>			
Кадастровый номер:		<b>23:40:0407009:31</b>	

Номер точки	Координаты, м		Описание закрепления на местности	Средняя квадратическая погрешность определения координат характерных точек границы части земельного участка, м
	X	Y		
1	2	3	4	5
374	428228.71	1305874.1	данные отсутствуют	0.3
375	428237.99	1305868.96	данные отсутствуют	0.3
376	428240.91	1305874.33	данные отсутствуют	0.3
377	428231.71	1305879.59	данные отсутствуют	0.3
378	428235.07	1305865.56	данные отсутствуют	0.3
379	428233.05	1305867.39	данные отсутствуют	0.3
380	428229.96	1305864.1	данные отсутствуют	0.3
381	428232.01	1305862.24	данные отсутствуют	0.3
382	428307.83	1305863.93	данные отсутствуют	0.3
383	428309.8	1305861.59	данные отсутствуют	0.3
384	428314.37	1305865.45	данные отсутствуют	0.3
385	428312.41	1305867.75	данные отсутствуют	0.3
386	428295.92	1305852.05	данные отсутствуют	0.3
387	428298.12	1305850	данные отсутствуют	0.3
388	428302.66	1305854.91	данные отсутствуют	0.3
389	428300.44	1305857	данные отсутствуют	0.3
390	428278.12	1305863.05	данные отсутствуют	0.3

Государственный регистратор		ФГИС ЕГРН
полное наименование должности	подпись	инициалы, фамилия

М.П.

Выписка из Единого государственного реестра недвижимости об объекте недвижимости  
**Сведения о частях земельного участка**

<b>Земельный участок</b>			
(вид объекта недвижимости)			
Лист № ___ Раздела <b>4.2</b>	Всего листов раздела <b>4.2</b> : ___	Всего разделов: ___	Всего листов выписки: ___
<b>29.06.2019 № 99/2019/269975739</b>			
Кадастровый номер:		<b>23:40:0407009:31</b>	

Номер точки	Координаты, м		Описание закрепления на местности	Средняя квадратическая погрешность определения координат характерных точек границы части земельного участка, м
	X	Y		
1	2	3	4	5
391	428275.26	1305866.2	данные отсутствуют	0.3
392	428271.27	1305862.52	данные отсутствуют	0.3
393	428273.97	1305859.32	данные отсутствуют	0.3
394	428235.1	1305854.32	данные отсутствуют	0.3
395	428237.1	1305852.43	данные отсутствуют	0.3
396	428241.42	1305856.57	данные отсутствуют	0.3
397	428239.52	1305858.46	данные отсутствуют	0.3
398	428262.68	1305850.12	данные отсутствуют	0.3
399	428264.38	1305847.89	данные отсутствуют	0.3
400	428270.68	1305852.74	данные отсутствуют	0.3
401	428268.9	1305854.9	данные отсутствуют	0.3

Государственный регистратор		ФГИС ЕГРН
полное наименование должности	подпись	инициалы, фамилия

М.П.

Выписка из Единого государственного реестра недвижимости об объекте недвижимости  
Сведения о частях земельного участка

<b>Земельный участок</b>				
(вид объекта недвижимости)				
Лист № ____ Раздела <b>4.2</b>		Всего листов раздела <b>4.2</b> : ____		Всего разделов: ____
Всего листов выписки: ____				
<b>29.06.2019 № 99/2019/269975739</b>				
Кадастровый номер:			<b>23:40:0407009:31</b>	
Сведения о характерных точках границы части (частей) земельного участка				
Учетный номер части: 63				
Система координат: МСК 23, зона 1				
Зона №				
Номер точки	Координаты, м		Описание закрепления на местности	Средняя квадратическая погрешность определения координат характерных точек границы части земельного участка, м
	X	Y		
1	2	3	4	5
18	428270.18	1305928.09	данные отсутствуют	0.3
19	428278.52	1305933.91	данные отсутствуют	0.3
20	428274.2	1305940.15	данные отсутствуют	0.3
21	428265.81	1305934.39	данные отсутствуют	0.3
22	428402	1305962.18	данные отсутствуют	0.3
23	428399.77	1305964.35	данные отсутствуют	0.3
24	428397.55	1305962.06	данные отсутствуют	0.3
25	428399.77	1305959.87	данные отсутствуют	0.3
26	428392.83	1305985.84	данные отсутствуют	0.3
27	428390.1	1305984.67	данные отсутствуют	0.3
28	428396.01	1305970.83	данные отсутствуют	0.3
29	428398.77	1305971.99	данные отсутствуют	0.3
30	428379.22	1305989.88	данные отсутствуют	0.3
31	428377.08	1305992	данные отсутствуют	0.3
32	428374.19	1305988.99	данные отсутствуют	0.3
33	428376.42	1305986.89	данные отсутствуют	0.3
Государственный регистратор			ФГИС ЕГРН	
полное наименование должности			подпись	
			инициалы, фамилия	

М.П.

Выписка из Единого государственного реестра недвижимости об объекте недвижимости  
**Сведения о частях земельного участка**

<b>Земельный участок</b>			
(вид объекта недвижимости)			
Лист № ____ Раздела <b>4.2</b>	Всего листов раздела <b>4.2</b> : ____	Всего разделов: ____	Всего листов выписки: ____
<b>29.06.2019 № 99/2019/269975739</b>			
Кадастровый номер:		<b>23:40:0407009:31</b>	

Номер точки	Координаты, м		Описание закрепления на местности	Средняя квадратическая погрешность определения координат характерных точек границы части земельного участка, м
	X	Y		
1	2	3	4	5
34	428373.66	1306003.93	данные отсутствуют	0.3
35	428370	1306007.65	данные отсутствуют	0.3
36	428367.68	1306005.4	данные отсутствуют	0.3
37	428371.32	1306001.6	данные отсутствуют	0.3
38	428368.61	1306009.95	данные отсутствуют	0.3
39	428360.35	1306018.13	данные отсутствуют	0.3
40	428357.52	1306015.45	данные отсутствуют	0.3
41	428365.82	1306007.18	данные отсутствуют	0.3
42	428358.15	1306020.05	данные отсутствуют	0.3
43	428353.77	1306024.34	данные отсутствуют	0.3
44	428351.12	1306021.58	данные отсутствуют	0.3
45	428355.4	1306017.32	данные отсутствуют	0.3
46	428351.63	1306026.35	данные отсутствуют	0.3
47	428347.19	1306030.47	данные отсутствуют	0.3
48	428344.61	1306027.85	данные отсутствуют	0.3
49	428348.93	1306023.69	данные отсутствуют	0.3
50	428340.39	1306036.94	данные отсутствуют	0.3

Государственный регистратор		ФГИС ЕГРН
полное наименование должности	подпись	инициалы, фамилия

М.П.



Выписка из Единого государственного реестра недвижимости об объекте недвижимости  
**Сведения о частях земельного участка**

<b>Земельный участок</b>			
(вид объекта недвижимости)			
Лист № ___ Раздела <b>4.2</b>	Всего листов раздела <b>4.2</b> : ___	Всего разделов: ___	Всего листов выписки: ___
<b>29.06.2019 № 99/2019/269975739</b>			
Кадастровый номер:		<b>23:40:0407009:31</b>	

Номер точки	Координаты, м		Описание закрепления на местности	Средняя квадратическая погрешность определения координат характерных точек границы части земельного участка, м
	X	Y		
1	2	3	4	5
51	428337.96	1306034.18	данные отсутствуют	0.3
52	428342.36	1306029.95	данные отсутствуют	0.3
53	428344.84	1306032.58	данные отсутствуют	0.3
54	428370.13	1305971.52	данные отсутствуют	0.3
55	428377.37	1305978.5	данные отсутствуют	0.3
56	428374.98	1305980.85	данные отсутствуют	0.3
57	428367.81	1305973.93	данные отсутствуют	0.3
58	428353.94	1305991.52	данные отсутствуют	0.3
59	428352.29	1305989.61	данные отсутствуют	0.3
60	428356.39	1305986.04	данные отсутствуют	0.3
61	428358.01	1305987.9	данные отсутствуют	0.3
62	428349.93	1305996.49	данные отсутствуют	0.3
63	428348.24	1305994.81	данные отсутствуют	0.3
64	428352.33	1305991.1	данные отсутствуют	0.3
65	428354	1305992.89	данные отсутствуют	0.3
66	428340.41	1306010.75	данные отсутствуют	0.3
67	428337.83	1306008.32	данные отсутствуют	0.3

Государственный регистратор		ФГИС ЕГРН
полное наименование должности	подпись	инициалы, фамилия

М.П.

Выписка из Единого государственного реестра недвижимости об объекте недвижимости  
**Сведения о частях земельного участка**

<b>Земельный участок</b>			
(вид объекта недвижимости)			
Лист № ____ Раздела <b>4.2</b>	Всего листов раздела <b>4.2</b> : ____	Всего разделов: ____	Всего листов выписки: ____
<b>29.06.2019 № 99/2019/269975739</b>			
Кадастровый номер:		<b>23:40:0407009:31</b>	

Номер точки	Координаты, м		Описание закрепления на местности	Средняя квадратическая погрешность определения координат характерных точек границы части земельного участка, м
	X	Y		
1	2	3	4	5
68	428342.18	1306003.64	данные отсутствуют	0.3
69	428344.8	1306006.35	данные отсутствуют	0.3
70	428327.46	1306025.99	данные отсутствуют	0.3
71	428324.05	1306022.84	данные отсутствуют	0.3
72	428330.96	1306015.63	данные отсутствуют	0.3
73	428334.37	1306018.74	данные отсутствуют	0.3
74	428324.95	1306033.49	данные отсутствуют	0.3
75	428326.94	1306030.37	данные отсутствуют	0.3
76	428332.08	1306033.89	данные отсутствуют	0.3
77	428330.06	1306037.07	данные отсутствуют	0.3
78	428318.21	1306029.01	данные отсутствуют	0.3
79	428320.23	1306025.96	данные отсутствуют	0.3
80	428325.36	1306029.41	данные отсутствуют	0.3
81	428323.37	1306032.43	данные отсутствуют	0.3
82	428363.87	1305970.48	данные отсутствуют	0.3
83	428366.18	1305968.35	данные отсутствуют	0.3
84	428368.91	1305971.33	данные отсутствуют	0.3

Государственный регистратор		ФГИС ЕГРН
полное наименование должности	подпись	инициалы, фамилия

М.П.

Выписка из Единого государственного реестра недвижимости об объекте недвижимости  
**Сведения о частях земельного участка**

<b>Земельный участок</b>			
(вид объекта недвижимости)			
Лист № ____ Раздела <b>4.2</b>	Всего листов раздела <b>4.2</b> : ____	Всего разделов: ____	Всего листов выписки: ____
<b>29.06.2019 № 99/2019/269975739</b>			
Кадастровый номер:		<b>23:40:0407009:31</b>	

Номер точки	Координаты, м		Описание закрепления на местности	Средняя квадратическая погрешность определения координат характерных точек границы части земельного участка, м
	X	Y		
1	2	3	4	5
85	428366.58	1305973.47	данные отсутствуют	0.3
86	428360.81	1305973.25	данные отсутствуют	0.3
87	428363.21	1305971.21	данные отсутствуют	0.3
88	428365.85	1305974.3	данные отсутствуют	0.3
89	428363.49	1305976.33	данные отсутствуют	0.3
90	428360.46	1305978.95	данные отсутствуют	0.3
91	428357.79	1305975.88	данные отсутствуют	0.3
92	428360.15	1305973.8	данные отсутствуют	0.3
93	428362.74	1305976.86	данные отсутствуют	0.3
94	428356.07	1305983.45	данные отсутствуют	0.3
95	428353.84	1305980.9	данные отсутствуют	0.3
96	428357.96	1305977.26	данные отсутствуют	0.3
97	428360.25	1305979.77	данные отсутствуют	0.3
98	428345.15	1305993.04	данные отсутствуют	0.3
99	428343.08	1305990.72	данные отсутствуют	0.3
100	428348.49	1305985.88	данные отсутствуют	0.3
101	428350.58	1305988.24	данные отсутствуют	0.3

Государственный регистратор		ФГИС ЕГРН
полное наименование должности	подпись	инициалы, фамилия

М.П.

Выписка из Единого государственного реестра недвижимости об объекте недвижимости  
**Сведения о частях земельного участка**

<b>Земельный участок</b>			
(вид объекта недвижимости)			
Лист № ___ Раздела <b>4.2</b>	Всего листов раздела <b>4.2</b> : ___	Всего разделов: ___	Всего листов выписки: ___
<b>29.06.2019 № 99/2019/269975739</b>			
Кадастровый номер:		<b>23:40:0407009:31</b>	

Номер точки	Координаты, м		Описание закрепления на местности	Средняя квадратическая погрешность определения координат характерных точек границы части земельного участка, м
	X	Y		
1	2	3	4	5
102	428334.54	1306002.11	данные отсутствуют	0.3
103	428332.5	1305999.74	данные отсутствуют	0.3
104	428338.02	1305994.97	данные отсутствуют	0.3
105	428340.02	1305997.26	данные отсутствуют	0.3
106	428318.45	1306016.35	данные отсутствуют	0.3
107	428316.45	1306013.96	данные отсутствуют	0.3
108	428321.79	1306009.15	данные отсутствуют	0.3
109	428323.86	1306011.49	данные отсутствуют	0.3
110	428307	1306022.16	данные отсутствуют	0.3
111	428312.42	1306017.41	данные отсутствуют	0.3
112	428314.53	1306019.72	данные отсутствуют	0.3
113	428309.02	1306024.44	данные отсутствуют	0.3
114	428375.41	1305941.91	данные отсутствуют	0.3
115	428368.44	1305949.16	данные отсутствуют	0.3
116	428366.14	1305946.8	данные отсутствуют	0.3
117	428372.99	1305939.65	данные отсутствуют	0.3
118	428362.3	1305933.62	данные отсутствуют	0.3

Государственный регистратор		ФГИС ЕГРН
полное наименование должности	подпись	инициалы, фамилия

М.П.

Выписка из Единого государственного реестра недвижимости об объекте недвижимости  
**Сведения о частях земельного участка**

<b>Земельный участок</b>			
(вид объекта недвижимости)			
Лист № ____ Раздела <b>4.2</b>	Всего листов раздела <b>4.2</b> : ____	Всего разделов: ____	Всего листов выписки: ____
<b>29.06.2019 № 99/2019/269975739</b>			
Кадастровый номер:		<b>23:40:0407009:31</b>	

Номер точки	Координаты, м		Описание закрепления на местности	Средняя квадратическая погрешность определения координат характерных точек границы части земельного участка, м
	X	Y		
1	2	3	4	5
119	428369.29	1305927.65	данные отсутствуют	0.3
120	428371.31	1305930.23	данные отсутствуют	0.3
121	428364.27	1305936.06	данные отсутствуют	0.3
122	428360.12	1305931.1	данные отсутствуют	0.3
123	428358.35	1305928.87	данные отсутствуют	0.3
124	428361.89	1305925.89	данные отсутствуют	0.3
125	428363.7	1305928.08	данные отсутствуют	0.3
126	428365.09	1305951.87	данные отсутствуют	0.3
127	428359.57	1305957.62	данные отсутствуют	0.3
128	428356.55	1305954.82	данные отсутствуют	0.3
129	428362.15	1305949.02	данные отсутствуют	0.3
130	428356.85	1305965.48	данные отсутствуют	0.3
131	428354.8	1305967.16	данные отсутствуют	0.3
132	428353.45	1305965.41	данные отсутствуют	0.3
133	428355.22	1305963.77	данные отсутствуют	0.3
134	428353.67	1305967.3	данные отсутствуют	0.3
135	428346.69	1305973.03	данные отсутствуют	0.3

Государственный регистратор		ФГИС ЕГРН
полное наименование должности	подпись	инициалы, фамилия

М.П.

Выписка из Единого государственного реестра недвижимости об объекте недвижимости  
Сведения о частях земельного участка

<b>Земельный участок</b>			
(вид объекта недвижимости)			
Лист № ____ Раздела <b>4.2</b>	Всего листов раздела <b>4.2</b> : ____	Всего разделов: ____	Всего листов выписки: ____
<b>29.06.2019 № 99/2019/269975739</b>			
Кадастровый номер:		<b>23:40:0407009:31</b>	

Номер точки	Координаты, м		Описание закрепления на местности	Средняя квадратическая погрешность определения координат характерных точек границы части земельного участка, м
	X	Y		
1	2	3	4	5
136	428344.84	1305970.71	данные отсутствуют	0.3
137	428351.79	1305965.04	данные отсутствуют	0.3
138	428345.47	1305973.82	данные отсутствуют	0.3
139	428341.84	1305976.87	данные отсутствуют	0.3
140	428340.01	1305974.55	данные отсутствуют	0.3
141	428343.69	1305971.55	данные отсутствуют	0.3
142	428341.69	1305979.19	данные отсутствуют	0.3
143	428339.49	1305981.08	данные отсутствуют	0.3
144	428336.37	1305977.5	данные отсутствуют	0.3
145	428338.66	1305975.67	данные отсутствуют	0.3
146	428331.48	1305978.28	данные отсутствуют	0.3
147	428335.52	1305982.8	данные отсутствуют	0.3
148	428330.71	1305986.99	данные отсутствуют	0.3
149	428326.7	1305982.44	данные отсутствуют	0.3
150	428312	1306003.15	данные отсутствуют	0.3
151	428307.99	1305998.55	данные отсутствуют	0.3
152	428312.86	1305994.44	данные отсутствуют	0.3

Государственный регистратор		ФГИС ЕГРН
полное наименование должности	подпись	инициалы, фамилия

М.П.

Выписка из Единого государственного реестра недвижимости об объекте недвижимости  
**Сведения о частях земельного участка**

<b>Земельный участок</b>			
(вид объекта недвижимости)			
Лист № ___ Раздела <b>4.2</b>	Всего листов раздела <b>4.2</b> : ___	Всего разделов: ___	Всего листов выписки: ___
<b>29.06.2019 № 99/2019/269975739</b>			
Кадастровый номер:		<b>23:40:0407009:31</b>	

Номер точки	Координаты, м		Описание закрепления на местности	Средняя квадратическая погрешность определения координат характерных точек границы части земельного участка, м
	X	Y		
1	2	3	4	5
153	428316.77	1305999	данные отсутствуют	0.3
154	428309.1	1306005.76	данные отсутствуют	0.3
155	428304.35	1306009.72	данные отсутствуют	0.3
156	428300.92	1306005.52	данные отсутствуют	0.3
157	428305.72	1306001.62	данные отсутствуют	0.3
158	428297.56	1306016.59	данные отсутствуют	0.3
159	428300.06	1306014.11	данные отсутствуют	0.3
160	428305.02	1306019.12	данные отсутствуют	0.3
161	428302.38	1306021.65	данные отсутствуют	0.3
162	428299.15	1306012.85	данные отсутствуют	0.3
163	428296.51	1306015.43	данные отсутствуют	0.3
164	428291.74	1306010.13	данные отсутствуют	0.3
165	428294.28	1306007.74	данные отсутствуют	0.3
166	428294.95	1305999.57	данные отсутствуют	0.3
167	428299.02	1306005.95	данные отсутствуют	0.3
168	428296.49	1306007.63	данные отсутствуют	0.3
169	428292.44	1306001.29	данные отсутствуют	0.3

Государственный регистратор		ФГИС ЕГРН
полное наименование должности	подпись	инициалы, фамилия

М.П.

Выписка из Единого государственного реестра недвижимости об объекте недвижимости  
**Сведения о частях земельного участка**

<b>Земельный участок</b>			
(вид объекта недвижимости)			
Лист № ____ Раздела <b>4.2</b>	Всего листов раздела <b>4.2</b> : ____	Всего разделов: ____	Всего листов выписки: ____
<b>29.06.2019 № 99/2019/269975739</b>			
Кадастровый номер:		<b>23:40:0407009:31</b>	

Номер точки	Координаты, м		Описание закрепления на местности	Средняя квадратическая погрешность определения координат характерных точек границы части земельного участка, м
	X	Y		
1	2	3	4	5
170	428283	1306000.72	данные отсутствуют	0.3
171	428284.99	1305998.94	данные отсутствуют	0.3
172	428289.91	1306005.19	данные отсутствуют	0.3
173	428287.88	1306006.97	данные отсутствуют	0.3
174	428334.06	1306017.48	данные отсутствуют	0.3
175	428331.46	1306015.03	данные отсутствуют	0.3
176	428335.74	1306010.53	данные отсутствуют	0.3
177	428338.27	1306012.94	данные отсутствуют	0.3
178	428325.51	1305991.5	данные отсутствуют	0.3
179	428320.69	1305995.66	данные отсутствуют	0.3
180	428316.7	1305991.08	данные отсутствуют	0.3
181	428321.51	1305986.93	данные отсутствуют	0.3
182	428337.31	1305969.87	данные отсутствуют	0.3
183	428329.66	1305961.89	данные отсутствуют	0.3
184	428331.94	1305959.72	данные отсутствуют	0.3
185	428339.58	1305967.73	данные отсутствуют	0.3
186	428335.05	1305972.27	данные отсутствуют	0.3

Государственный регистратор		ФГИС ЕГРН
полное наименование должности	подпись	инициалы, фамилия

М.П.



Выписка из Единого государственного реестра недвижимости об объекте недвижимости  
**Сведения о частях земельного участка**

<b>Земельный участок</b>			
(вид объекта недвижимости)			
Лист № ___ Раздела <b>4.2</b>	Всего листов раздела <b>4.2</b> : ___	Всего разделов: ___	Всего листов выписки: ___
<b>29.06.2019 № 99/2019/269975739</b>			
Кадастровый номер:		<b>23:40:0407009:31</b>	

Номер точки	Координаты, м		Описание закрепления на местности	Средняя квадратическая погрешность определения координат характерных точек границы части земельного участка, м
	X	Y		
1	2	3	4	5
187	428332.98	1305974.04	данные отсутствуют	0.3
188	428329.02	1305969.48	данные отсутствуют	0.3
189	428331.1	1305967.79	данные отсутствуют	0.3
190	428327.46	1305975.96	данные отсутствуют	0.3
191	428323.41	1305971.56	данные отсутствуют	0.3
192	428325.47	1305969.64	данные отсутствуют	0.3
193	428329.52	1305974.12	данные отсутствуют	0.3
194	428326.19	1305977.14	данные отсутствуют	0.3
195	428324.19	1305979.01	данные отсутствуют	0.3
196	428320.1	1305974.62	данные отсутствуют	0.3
197	428322.1	1305972.69	данные отсутствуют	0.3
198	428320.54	1305982.17	данные отсутствуют	0.3
199	428316.35	1305977.96	данные отсутствуют	0.3
200	428318.33	1305975.97	данные отсутствуют	0.3
201	428322.51	1305980.32	данные отсутствуют	0.3
202	428318.47	1305983.81	данные отсутствуют	0.3
203	428316.23	1305985.88	данные отсутствуют	0.3

Государственный регистратор		ФГИС ЕГРН
полное наименование должности	подпись	инициалы, фамилия

М.П.

Выписка из Единого государственного реестра недвижимости об объекте недвижимости  
**Сведения о частях земельного участка**

<b>Земельный участок</b>			
(вид объекта недвижимости)			
Лист № ____ Раздела <b>4.2</b>	Всего листов раздела <b>4.2</b> : ____	Всего разделов: ____	Всего листов выписки: ____
<b>29.06.2019 № 99/2019/269975739</b>			
Кадастровый номер:		<b>23:40:0407009:31</b>	

Номер точки	Координаты, м		Описание закрепления на местности	Средняя квадратическая погрешность определения координат характерных точек границы части земельного участка, м
	X	Y		
1	2	3	4	5
204	428312.14	1305981.3	данные отсутствуют	0.3
205	428314.44	1305979.25	данные отсутствуют	0.3
206	428327.28	1305963.57	данные отсутствуют	0.3
207	428325.43	1305961.55	данные отсутствуют	0.3
208	428329.93	1305957.54	данные отсутствуют	0.3
209	428331.72	1305959.51	данные отсутствуют	0.3
210	428328.98	1305956.92	данные отсутствуют	0.3
211	428327.48	1305959.7	данные отсутствуют	0.3
212	428317.84	1305954.4	данные отсутствуют	0.3
213	428319.38	1305951.66	данные отсутствуют	0.3
214	428323.18	1305960.98	данные отсутствуют	0.3
215	428315.08	1305968.55	данные отсутствуют	0.3
216	428312.94	1305966.31	данные отсутствуют	0.3
217	428321.03	1305958.8	данные отсутствуют	0.3
218	428310.31	1305962.81	данные отсутствуют	0.3
219	428308.33	1305960.42	данные отсутствуют	0.3
220	428316.85	1305953.51	данные отсутствуют	0.3

Государственный регистратор		ФГИС ЕГРН
полное наименование должности	подпись	инициалы, фамилия

М.П.

Выписка из Единого государственного реестра недвижимости об объекте недвижимости  
**Сведения о частях земельного участка**

<b>Земельный участок</b>			
(вид объекта недвижимости)			
Лист № ___ Раздела <b>4.2</b>	Всего листов раздела <b>4.2</b> : ___	Всего разделов: ___	Всего листов выписки: ___
<b>29.06.2019 № 99/2019/269975739</b>			
Кадастровый номер:		<b>23:40:0407009:31</b>	

Номер точки	Координаты, м		Описание закрепления на местности	Средняя квадратическая погрешность определения координат характерных точек границы части земельного участка, м
	X	Y		
1	2	3	4	5
221	428318.81	1305955.94	данные отсутствуют	0.3
222	428315.76	1305975.19	данные отсутствуют	0.3
223	428311.43	1305979.37	данные отсутствуют	0.3
224	428309.53	1305977.44	данные отсутствуют	0.3
225	428313.91	1305973.24	данные отсутствуют	0.3
226	428312.89	1305973	данные отсутствуют	0.3
227	428310.78	1305975.07	данные отсутствуют	0.3
228	428307.81	1305971.92	данные отсутствуют	0.3
229	428309.92	1305969.88	данные отсутствуют	0.3
230	428305.72	1305979.32	данные отсутствуют	0.3
231	428303.73	1305977.2	данные отсутствуют	0.3
232	428307.21	1305974	данные отсутствуют	0.3
233	428309.17	1305976.1	данные отсутствуют	0.3
234	428300.64	1305985.65	данные отсутствуют	0.3
235	428297.44	1305982.17	данные отсутствуют	0.3
236	428299.58	1305980.22	данные отсутствуют	0.3
237	428302.77	1305983.69	данные отсутствуют	0.3

Государственный регистратор		ФГИС ЕГРН
полное наименование должности	подпись	инициалы, фамилия

М.П.

Выписка из Единого государственного реестра недвижимости об объекте недвижимости  
**Сведения о частях земельного участка**

<b>Земельный участок</b>			
(вид объекта недвижимости)			
Лист № ____ Раздела <b>4.2</b>	Всего листов раздела <b>4.2</b> : ____	Всего разделов: ____	Всего листов выписки: ____
<b>29.06.2019 № 99/2019/269975739</b>			
Кадастровый номер:		<b>23:40:0407009:31</b>	

Номер точки	Координаты, м		Описание закрепления на местности	Средняя квадратическая погрешность определения координат характерных точек границы части земельного участка, м
	X	Y		
1	2	3	4	5
238	428286.17	1305992.98	данные отсутствуют	0.3
239	428288.23	1305991.42	данные отсутствуют	0.3
240	428291.41	1305995.56	данные отсутствуют	0.3
241	428289.37	1305997.16	данные отсутствуют	0.3
242	428301.03	1305966.62	данные отсутствуют	0.3
243	428303.69	1305964.37	данные отсутствуют	0.3
244	428305.31	1305966.23	данные отсутствуют	0.3
245	428302.66	1305968.53	данные отсутствуют	0.3
246	428303.16	1305970.06	данные отсутствуют	0.3
247	428300.71	1305972.13	данные отсутствуют	0.3
248	428298.06	1305969.01	данные отсутствуют	0.3
249	428300.45	1305967.08	данные отсутствуют	0.3
250	428300.18	1305972.54	данные отсутствуют	0.3
251	428297.73	1305974.66	данные отсутствуют	0.3
252	428295.17	1305971.54	данные отсутствуют	0.3
253	428297.52	1305969.52	данные отсутствуют	0.3
254	428294.69	1305971.82	данные отсутствуют	0.3

Государственный регистратор		ФГИС ЕГРН
полное наименование должности	подпись	инициалы, фамилия

М.П.

Выписка из Единого государственного реестра недвижимости об объекте недвижимости  
**Сведения о частях земельного участка**

<b>Земельный участок</b>			
(вид объекта недвижимости)			
Лист № ___ Раздела <b>4.2</b>	Всего листов раздела <b>4.2</b> : ___	Всего разделов: ___	Всего листов выписки: ___
<b>29.06.2019 № 99/2019/269975739</b>			
Кадастровый номер:		<b>23:40:0407009:31</b>	

Номер точки	Координаты, м		Описание закрепления на местности	Средняя квадратическая погрешность определения координат характерных точек границы части земельного участка, м
	X	Y		
1	2	3	4	5
255	428297.31	1305975.02	данные отсутствуют	0.3
256	428294.9	1305977.09	данные отсутствуют	0.3
257	428292.23	1305974	данные отсутствуют	0.3
258	428293.85	1305977.91	данные отсутствуют	0.3
259	428291.36	1305979.82	данные отсутствуют	0.3
260	428288.75	1305976.79	данные отсутствуют	0.3
261	428291.22	1305974.82	данные отсутствуют	0.3
262	428290.74	1305980.43	данные отсутствуют	0.3
263	428288.4	1305982.48	данные отсутствуют	0.3
264	428285.7	1305979.5	данные отсутствуют	0.3
265	428287.98	1305977.51	данные отсутствуют	0.3
266	428296.28	1305987.49	данные отсутствуют	0.3
267	428294.17	1305989.54	данные отсутствуют	0.3
268	428291.02	1305986.04	данные отсутствуют	0.3
269	428293.14	1305984.05	данные отсутствуют	0.3
270	428351.39	1305987.62	данные отсутствуют	0.3
271	428349.11	1305985.1	данные отсутствуют	0.3

Государственный регистратор		ФГИС ЕГРН
полное наименование должности	подпись	инициалы, фамилия

М.П.

Выписка из Единого государственного реестра недвижимости об объекте недвижимости  
**Сведения о частях земельного участка**

<b>Земельный участок</b>			
(вид объекта недвижимости)			
Лист № ____ Раздела <b>4.2</b>	Всего листов раздела <b>4.2</b> : ____	Всего разделов: ____	Всего листов выписки: ____
<b>29.06.2019 № 99/2019/269975739</b>			
Кадастровый номер:		<b>23:40:0407009:31</b>	

Номер точки	Координаты, м		Описание закрепления на местности	Средняя квадратическая погрешность определения координат характерных точек границы части земельного участка, м
	X	Y		
1	2	3	4	5
272	428353.21	1305981.48	данные отсутствуют	0.3
273	428355.42	1305984.06	данные отсутствуют	0.3
274	428332.92	1305942.03	данные отсутствуют	0.3
275	428334.6	1305939.6	данные отсутствуют	0.3
276	428340.63	1305943.76	данные отсутствуют	0.3
277	428338.86	1305946.2	данные отсутствуют	0.3
278	428325.55	1305937.04	данные отсутствуют	0.3
279	428327.22	1305934.59	данные отсутствуют	0.3
280	428333.15	1305938.76	данные отсутствуют	0.3
281	428331.48	1305941.15	данные отсутствуют	0.3
282	428317.87	1305931.74	данные отсутствуют	0.3
283	428319.54	1305929.33	данные отсутствуют	0.3
284	428325.5	1305933.46	данные отсутствуют	0.3
285	428323.86	1305935.89	данные отсутствуют	0.3
286	428310.52	1305926.62	данные отсутствуют	0.3
287	428312.13	1305924.19	данные отсутствуют	0.3
288	428318.22	1305928.34	данные отсутствуют	0.3

Государственный регистратор		ФГИС ЕГРН
полное наименование должности	подпись	инициалы, фамилия

М.П.

Выписка из Единого государственного реестра недвижимости об объекте недвижимости  
**Сведения о частях земельного участка**

<b>Земельный участок</b>			
(вид объекта недвижимости)			
Лист № ___ Раздела <b>4.2</b>	Всего листов раздела <b>4.2</b> : ___	Всего разделов: ___	Всего листов выписки: ___
<b>29.06.2019 № 99/2019/269975739</b>			
Кадастровый номер:		<b>23:40:0407009:31</b>	

Номер точки	Координаты, м		Описание закрепления на местности	Средняя квадратическая погрешность определения координат характерных точек границы части земельного участка, м
	X	Y		
1	2	3	4	5
289	428316.55	1305930.84	данные отсутствуют	0.3
290	428303.28	1305921.45	данные отсутствуют	0.3
291	428305	1305919.01	данные отсутствуют	0.3
292	428310.94	1305923.36	данные отсутствуют	0.3
293	428309.22	1305925.7	данные отсутствуют	0.3
294	428295.26	1305959.78	данные отсутствуют	0.3
295	428297.83	1305957.53	данные отсутствуют	0.3
296	428302.49	1305962.89	данные отсутствуют	0.3
297	428299.9	1305965.16	данные отсутствуют	0.3
298	428296.78	1305967.99	данные отсутствуют	0.3
299	428292.16	1305962.61	данные отсутствуют	0.3
300	428294.62	1305960.44	данные отсутствуют	0.3
301	428299.23	1305965.79	данные отсутствуют	0.3
302	428286.62	1305975.78	данные отсутствуют	0.3
303	428282.34	1305970.07	данные отсутствуют	0.3
304	428284.92	1305968.16	данные отсутствуют	0.3
305	428289.12	1305973.94	данные отсутствуют	0.3

Государственный регистратор		ФГИС ЕГРН
полное наименование должности	подпись	инициалы, фамилия

М.П.

Выписка из Единого государственного реестра недвижимости об объекте недвижимости  
**Сведения о частях земельного участка**

<b>Земельный участок</b>			
(вид объекта недвижимости)			
Лист № ____ Раздела <b>4.2</b>	Всего листов раздела <b>4.2</b> : ____	Всего разделов: ____	Всего листов выписки: ____
<b>29.06.2019 № 99/2019/269975739</b>			
Кадастровый номер:		<b>23:40:0407009:31</b>	

Номер точки	Координаты, м		Описание закрепления на местности	Средняя квадратическая погрешность определения координат характерных точек границы части земельного участка, м
	X	Y		
1	2	3	4	5
306	428276.49	1305981.66	данные отсутствуют	0.3
307	428278.69	1305979.85	данные отсутствуют	0.3
308	428282.62	1305984.43	данные отсутствуют	0.3
309	428280.32	1305986.44	данные отсутствуют	0.3
310	428270.31	1305974.39	данные отсутствуют	0.3
311	428272.56	1305972.55	данные отсутствуют	0.3
312	428276.34	1305977.15	данные отсутствуют	0.3
313	428274.08	1305979.05	данные отсутствуют	0.3
314	428261.39	1305968.78	данные отсутствуют	0.3
315	428262.87	1305966.53	данные отсутствуют	0.3
316	428268.95	1305970.61	данные отсутствуют	0.3
317	428267.4	1305973	данные отсутствуют	0.3
318	428254.05	1305963.55	данные отсутствуют	0.3
319	428255.73	1305961.21	данные отсутствуют	0.3
320	428259.83	1305964.2	данные отсутствуют	0.3
321	428258.23	1305966.48	данные отсутствуют	0.3
322	428247.15	1305958.47	данные отсутствуют	0.3

Государственный регистратор		ФГИС ЕГРН
полное наименование должности	подпись	инициалы, фамилия

М.П.



Выписка из Единого государственного реестра недвижимости об объекте недвижимости  
**Сведения о частях земельного участка**

<b>Земельный участок</b>			
(вид объекта недвижимости)			
Лист № ____ Раздела <b>4.2</b>	Всего листов раздела <b>4.2</b> : ____	Всего разделов: ____	Всего листов выписки: ____
<b>29.06.2019 № 99/2019/269975739</b>			
Кадастровый номер:		<b>23:40:0407009:31</b>	

Номер точки	Координаты, м		Описание закрепления на местности	Средняя квадратическая погрешность определения координат характерных точек границы части земельного участка, м
	X	Y		
1	2	3	4	5
323	428248.81	1305956.11	данные отсутствуют	0.3
324	428252.91	1305959.04	данные отсутствуют	0.3
325	428251.34	1305961.35	данные отсутствуют	0.3
326	428240.29	1305953.6	данные отсутствуют	0.3
327	428242.02	1305951.11	данные отсутствуют	0.3
328	428246.46	1305954.23	данные отсутствуют	0.3
329	428244.72	1305956.73	данные отсутствуют	0.3
330	428233.35	1305948.96	данные отсутствуют	0.3
331	428235.03	1305946.4	данные отсутствуют	0.3
332	428239.61	1305949.31	данные отсутствуют	0.3
333	428237.92	1305951.85	данные отсутствуют	0.3
334	428217.85	1305938.15	данные отсутствуют	0.3
335	428219.5	1305935.6	данные отсутствуют	0.3
336	428224.97	1305939.06	данные отсутствуют	0.3
337	428223.31	1305941.6	данные отсутствуют	0.3
338	428225.58	1305943.14	данные отсутствуют	0.3
339	428227.4	1305940.64	данные отсутствуют	0.3

Государственный регистратор		ФГИС ЕГРН
полное наименование должности	подпись	инициалы, фамилия

М.П.

Выписка из Единого государственного реестра недвижимости об объекте недвижимости  
**Сведения о частях земельного участка**

<b>Земельный участок</b>			
(вид объекта недвижимости)			
Лист № ___ Раздела <b>4.2</b>	Всего листов раздела <b>4.2</b> : ___	Всего разделов: ___	Всего листов выписки: ___
<b>29.06.2019 № 99/2019/269975739</b>			
Кадастровый номер:		<b>23:40:0407009:31</b>	

Номер точки	Координаты, м		Описание закрепления на местности	Средняя квадратическая погрешность определения координат характерных точек границы части земельного участка, м
	X	Y		
1	2	3	4	5
340	428232.62	1305944.54	данные отсутствуют	0.3
341	428230.94	1305946.89	данные отсутствуют	0.3
342	428209.22	1305933.26	данные отсутствуют	0.3
343	428211.06	1305930.26	данные отсутствуют	0.3
344	428216.94	1305933.97	данные отсутствуют	0.3
345	428215.08	1305937	данные отсутствуют	0.3
346	428201.7	1305927.53	данные отсутствуют	0.3
347	428203.21	1305925.15	данные отсутствуют	0.3
348	428208.64	1305928.65	данные отсутствуют	0.3
349	428207.13	1305930.99	данные отсутствуют	0.3
350	428193.93	1305922.38	данные отсутствуют	0.3
351	428195.48	1305919.96	данные отсутствуют	0.3
352	428200.91	1305923.51	данные отсутствуют	0.3
353	428199.36	1305925.9	данные отсутствуют	0.3
354	428186.36	1305917.53	данные отсутствуют	0.3
355	428188.09	1305914.94	данные отсутствуют	0.3
356	428193.14	1305918.42	данные отсутствуют	0.3

Государственный регистратор		ФГИС ЕГРН
полное наименование должности	подпись	инициалы, фамилия

М.П.

Выписка из Единого государственного реестра недвижимости об объекте недвижимости  
**Сведения о частях земельного участка**

<b>Земельный участок</b>			
(вид объекта недвижимости)			
Лист № ___ Раздела <b>4.2</b>	Всего листов раздела <b>4.2</b> : ___	Всего разделов: ___	Всего листов выписки: ___
<b>29.06.2019 № 99/2019/269975739</b>			
Кадастровый номер:		<b>23:40:0407009:31</b>	

Номер точки	Координаты, м		Описание закрепления на местности	Средняя квадратическая погрешность определения координат характерных точек границы части земельного участка, м
	X	Y		
1	2	3	4	5
357	428191.38	1305921.05	данные отсутствуют	0.3
358	428184.68	1305916.44	данные отсутствуют	0.3
359	428180.78	1305913.82	данные отсутствуют	0.3
360	428182.56	1305911.22	данные отсутствуют	0.3
361	428186.35	1305913.88	данные отсутствуют	0.3
362	428285.97	1305947.02	данные отсутствуют	0.3
363	428287.93	1305944.55	данные отсутствуют	0.3
364	428292.72	1305948.31	данные отсутствуют	0.3
365	428290.74	1305950.65	данные отсутствуют	0.3
366	428278.33	1305941.52	данные отсутствуют	0.3
367	428280	1305938.97	данные отсутствуют	0.3
368	428286.38	1305943.31	данные отсутствуют	0.3
369	428284.66	1305945.78	данные отсутствуют	0.3
370	428280.09	1305905.4	данные отсутствуют	0.3
371	428283.59	1305910.59	данные отсутствуют	0.3
372	428280.6	1305912.56	данные отсутствуют	0.3
373	428277.21	1305907.4	данные отсутствуют	0.3

Государственный регистратор		ФГИС ЕГРН
полное наименование должности	подпись	инициалы, фамилия

М.П.

Выписка из Единого государственного реестра недвижимости об объекте недвижимости  
**Сведения о частях земельного участка**

<b>Земельный участок</b>			
(вид объекта недвижимости)			
Лист № ____ Раздела <b>4.2</b>	Всего листов раздела <b>4.2</b> : ____	Всего разделов: ____	Всего листов выписки: ____
<b>29.06.2019 № 99/2019/269975739</b>			
Кадастровый номер:		<b>23:40:0407009:31</b>	

Номер точки	Координаты, м		Описание закрепления на местности	Средняя квадратическая погрешность определения координат характерных точек границы части земельного участка, м
	X	Y		
1	2	3	4	5
374	428228.71	1305874.1	данные отсутствуют	0.3
375	428237.99	1305868.96	данные отсутствуют	0.3
376	428240.91	1305874.33	данные отсутствуют	0.3
377	428231.71	1305879.59	данные отсутствуют	0.3
378	428235.07	1305865.56	данные отсутствуют	0.3
379	428233.05	1305867.39	данные отсутствуют	0.3
380	428229.96	1305864.1	данные отсутствуют	0.3
381	428232.01	1305862.24	данные отсутствуют	0.3
382	428307.83	1305863.93	данные отсутствуют	0.3
383	428309.8	1305861.59	данные отсутствуют	0.3
384	428314.37	1305865.45	данные отсутствуют	0.3
385	428312.41	1305867.75	данные отсутствуют	0.3
386	428295.92	1305852.05	данные отсутствуют	0.3
387	428298.12	1305850	данные отсутствуют	0.3
388	428302.66	1305854.91	данные отсутствуют	0.3
389	428300.44	1305857	данные отсутствуют	0.3
390	428278.12	1305863.05	данные отсутствуют	0.3

Государственный регистратор		ФГИС ЕГРН
полное наименование должности	подпись	инициалы, фамилия

М.П.

Выписка из Единого государственного реестра недвижимости об объекте недвижимости  
**Сведения о частях земельного участка**

<b>Земельный участок</b>			
(вид объекта недвижимости)			
Лист № ___ Раздела <b>4.2</b>	Всего листов раздела <b>4.2</b> : ___	Всего разделов: ___	Всего листов выписки: ___
<b>29.06.2019 № 99/2019/269975739</b>			
Кадастровый номер:		<b>23:40:0407009:31</b>	

Номер точки	Координаты, м		Описание закрепления на местности	Средняя квадратическая погрешность определения координат характерных точек границы части земельного участка, м
	X	Y		
1	2	3	4	5
391	428275.26	1305866.2	данные отсутствуют	0.3
392	428271.27	1305862.52	данные отсутствуют	0.3
393	428273.97	1305859.32	данные отсутствуют	0.3
394	428235.1	1305854.32	данные отсутствуют	0.3
395	428237.1	1305852.43	данные отсутствуют	0.3
396	428241.42	1305856.57	данные отсутствуют	0.3
397	428239.52	1305858.46	данные отсутствуют	0.3
398	428262.68	1305850.12	данные отсутствуют	0.3
399	428264.38	1305847.89	данные отсутствуют	0.3
400	428270.68	1305852.74	данные отсутствуют	0.3
401	428268.9	1305854.9	данные отсутствуют	0.3

Государственный регистратор		ФГИС ЕГРН
полное наименование должности	подпись	инициалы, фамилия

М.П.

Выписка из Единого государственного реестра недвижимости об объекте недвижимости  
Сведения о частях земельного участка

<b>Земельный участок</b>				
(вид объекта недвижимости)				
Лист № ____ Раздела <b>4.2</b>		Всего листов раздела <b>4.2</b> : ____		Всего разделов: ____
Всего листов выписки: ____				
<b>29.06.2019 № 99/2019/269975739</b>				
Кадастровый номер:			<b>23:40:0407009:31</b>	
Сведения о характерных точках границы части (частей) земельного участка				
Учетный номер части: 64				
Система координат: МСК 23, зона 1				
Зона №				
Номер точки	Координаты, м		Описание закрепления на местности	Средняя квадратическая погрешность определения координат характерных точек границы части земельного участка, м
	X	Y		
1	2	3	4	5
18	428270.18	1305928.09	данные отсутствуют	0.3
19	428278.52	1305933.91	данные отсутствуют	0.3
20	428274.2	1305940.15	данные отсутствуют	0.3
21	428265.81	1305934.39	данные отсутствуют	0.3
22	428402	1305962.18	данные отсутствуют	0.3
23	428399.77	1305964.35	данные отсутствуют	0.3
24	428397.55	1305962.06	данные отсутствуют	0.3
25	428399.77	1305959.87	данные отсутствуют	0.3
26	428392.83	1305985.84	данные отсутствуют	0.3
27	428390.1	1305984.67	данные отсутствуют	0.3
28	428396.01	1305970.83	данные отсутствуют	0.3
29	428398.77	1305971.99	данные отсутствуют	0.3
30	428379.22	1305989.88	данные отсутствуют	0.3
31	428377.08	1305992	данные отсутствуют	0.3
32	428374.19	1305988.99	данные отсутствуют	0.3
33	428376.42	1305986.89	данные отсутствуют	0.3
Государственный регистратор			ФГИС ЕГРН	
полное наименование должности			подпись	
			инициалы, фамилия	

М.П.

Выписка из Единого государственного реестра недвижимости об объекте недвижимости  
**Сведения о частях земельного участка**

<b>Земельный участок</b>			
(вид объекта недвижимости)			
Лист № ___ Раздела <b>4.2</b>	Всего листов раздела <b>4.2</b> : ___	Всего разделов: ___	Всего листов выписки: ___
<b>29.06.2019 № 99/2019/269975739</b>			
Кадастровый номер:		<b>23:40:0407009:31</b>	

Номер точки	Координаты, м		Описание закрепления на местности	Средняя квадратическая погрешность определения координат характерных точек границы части земельного участка, м
	X	Y		
1	2	3	4	5
34	428373.66	1306003.93	данные отсутствуют	0.3
35	428370	1306007.65	данные отсутствуют	0.3
36	428367.68	1306005.4	данные отсутствуют	0.3
37	428371.32	1306001.6	данные отсутствуют	0.3
38	428368.61	1306009.95	данные отсутствуют	0.3
39	428360.35	1306018.13	данные отсутствуют	0.3
40	428357.52	1306015.45	данные отсутствуют	0.3
41	428365.82	1306007.18	данные отсутствуют	0.3
42	428358.15	1306020.05	данные отсутствуют	0.3
43	428353.77	1306024.34	данные отсутствуют	0.3
44	428351.12	1306021.58	данные отсутствуют	0.3
45	428355.4	1306017.32	данные отсутствуют	0.3
46	428351.63	1306026.35	данные отсутствуют	0.3
47	428347.19	1306030.47	данные отсутствуют	0.3
48	428344.61	1306027.85	данные отсутствуют	0.3
49	428348.93	1306023.69	данные отсутствуют	0.3
50	428340.39	1306036.94	данные отсутствуют	0.3

Государственный регистратор		ФГИС ЕГРН
полное наименование должности	подпись	инициалы, фамилия

М.П.

Выписка из Единого государственного реестра недвижимости об объекте недвижимости  
**Сведения о частях земельного участка**

<b>Земельный участок</b>			
(вид объекта недвижимости)			
Лист № ___ Раздела <b>4.2</b>	Всего листов раздела <b>4.2</b> : ___	Всего разделов: ___	Всего листов выписки: ___
<b>29.06.2019 № 99/2019/269975739</b>			
Кадастровый номер:		<b>23:40:0407009:31</b>	

Номер точки	Координаты, м		Описание закрепления на местности	Средняя квадратическая погрешность определения координат характерных точек границы части земельного участка, м
	X	Y		
1	2	3	4	5
51	428337.96	1306034.18	данные отсутствуют	0.3
52	428342.36	1306029.95	данные отсутствуют	0.3
53	428344.84	1306032.58	данные отсутствуют	0.3
54	428370.13	1305971.52	данные отсутствуют	0.3
55	428377.37	1305978.5	данные отсутствуют	0.3
56	428374.98	1305980.85	данные отсутствуют	0.3
57	428367.81	1305973.93	данные отсутствуют	0.3
58	428353.94	1305991.52	данные отсутствуют	0.3
59	428352.29	1305989.61	данные отсутствуют	0.3
60	428356.39	1305986.04	данные отсутствуют	0.3
61	428358.01	1305987.9	данные отсутствуют	0.3
62	428349.93	1305996.49	данные отсутствуют	0.3
63	428348.24	1305994.81	данные отсутствуют	0.3
64	428352.33	1305991.1	данные отсутствуют	0.3
65	428354	1305992.89	данные отсутствуют	0.3
66	428340.41	1306010.75	данные отсутствуют	0.3
67	428337.83	1306008.32	данные отсутствуют	0.3

Государственный регистратор		ФГИС ЕГРН
полное наименование должности	подпись	инициалы, фамилия

М.П.



Выписка из Единого государственного реестра недвижимости об объекте недвижимости  
**Сведения о частях земельного участка**

<b>Земельный участок</b>			
(вид объекта недвижимости)			
Лист № ____ Раздела <b>4.2</b>	Всего листов раздела <b>4.2</b> : ____	Всего разделов: ____	Всего листов выписки: ____
<b>29.06.2019 № 99/2019/269975739</b>			
Кадастровый номер:		<b>23:40:0407009:31</b>	

Номер точки	Координаты, м		Описание закрепления на местности	Средняя квадратическая погрешность определения координат характерных точек границы части земельного участка, м
	X	Y		
1	2	3	4	5
68	428342.18	1306003.64	данные отсутствуют	0.3
69	428344.8	1306006.35	данные отсутствуют	0.3
70	428327.46	1306025.99	данные отсутствуют	0.3
71	428324.05	1306022.84	данные отсутствуют	0.3
72	428330.96	1306015.63	данные отсутствуют	0.3
73	428334.37	1306018.74	данные отсутствуют	0.3
74	428324.95	1306033.49	данные отсутствуют	0.3
75	428326.94	1306030.37	данные отсутствуют	0.3
76	428332.08	1306033.89	данные отсутствуют	0.3
77	428330.06	1306037.07	данные отсутствуют	0.3
78	428318.21	1306029.01	данные отсутствуют	0.3
79	428320.23	1306025.96	данные отсутствуют	0.3
80	428325.36	1306029.41	данные отсутствуют	0.3
81	428323.37	1306032.43	данные отсутствуют	0.3
82	428363.87	1305970.48	данные отсутствуют	0.3
83	428366.18	1305968.35	данные отсутствуют	0.3
84	428368.91	1305971.33	данные отсутствуют	0.3

Государственный регистратор		ФГИС ЕГРН
полное наименование должности	подпись	инициалы, фамилия

М.П.

Выписка из Единого государственного реестра недвижимости об объекте недвижимости  
Сведения о частях земельного участка

<b>Земельный участок</b>			
(вид объекта недвижимости)			
Лист № ___ Раздела <b>4.2</b>	Всего листов раздела <b>4.2</b> : ___	Всего разделов: ___	Всего листов выписки: ___
<b>29.06.2019 № 99/2019/269975739</b>			
Кадастровый номер:		<b>23:40:0407009:31</b>	

Номер точки	Координаты, м		Описание закрепления на местности	Средняя квадратическая погрешность определения координат характерных точек границы части земельного участка, м
	X	Y		
1	2	3	4	5
85	428366.58	1305973.47	данные отсутствуют	0.3
86	428360.81	1305973.25	данные отсутствуют	0.3
87	428363.21	1305971.21	данные отсутствуют	0.3
88	428365.85	1305974.3	данные отсутствуют	0.3
89	428363.49	1305976.33	данные отсутствуют	0.3
90	428360.46	1305978.95	данные отсутствуют	0.3
91	428357.79	1305975.88	данные отсутствуют	0.3
92	428360.15	1305973.8	данные отсутствуют	0.3
93	428362.74	1305976.86	данные отсутствуют	0.3
94	428356.07	1305983.45	данные отсутствуют	0.3
95	428353.84	1305980.9	данные отсутствуют	0.3
96	428357.96	1305977.26	данные отсутствуют	0.3
97	428360.25	1305979.77	данные отсутствуют	0.3
98	428345.15	1305993.04	данные отсутствуют	0.3
99	428343.08	1305990.72	данные отсутствуют	0.3
100	428348.49	1305985.88	данные отсутствуют	0.3
101	428350.58	1305988.24	данные отсутствуют	0.3

Государственный регистратор		ФГИС ЕГРН
полное наименование должности	подпись	инициалы, фамилия

М.П.

Выписка из Единого государственного реестра недвижимости об объекте недвижимости  
**Сведения о частях земельного участка**

<b>Земельный участок</b>			
(вид объекта недвижимости)			
Лист № ___ Раздела <b>4.2</b>	Всего листов раздела <b>4.2</b> : ___	Всего разделов: ___	Всего листов выписки: ___
<b>29.06.2019 № 99/2019/269975739</b>			
Кадастровый номер:		<b>23:40:0407009:31</b>	

Номер точки	Координаты, м		Описание закрепления на местности	Средняя квадратическая погрешность определения координат характерных точек границы части земельного участка, м
	X	Y		
1	2	3	4	5
102	428334.54	1306002.11	данные отсутствуют	0.3
103	428332.5	1305999.74	данные отсутствуют	0.3
104	428338.02	1305994.97	данные отсутствуют	0.3
105	428340.02	1305997.26	данные отсутствуют	0.3
106	428318.45	1306016.35	данные отсутствуют	0.3
107	428316.45	1306013.96	данные отсутствуют	0.3
108	428321.79	1306009.15	данные отсутствуют	0.3
109	428323.86	1306011.49	данные отсутствуют	0.3
110	428307	1306022.16	данные отсутствуют	0.3
111	428312.42	1306017.41	данные отсутствуют	0.3
112	428314.53	1306019.72	данные отсутствуют	0.3
113	428309.02	1306024.44	данные отсутствуют	0.3
114	428375.41	1305941.91	данные отсутствуют	0.3
115	428368.44	1305949.16	данные отсутствуют	0.3
116	428366.14	1305946.8	данные отсутствуют	0.3
117	428372.99	1305939.65	данные отсутствуют	0.3
118	428362.3	1305933.62	данные отсутствуют	0.3

Государственный регистратор		ФГИС ЕГРН
полное наименование должности	подпись	инициалы, фамилия

М.П.

Выписка из Единого государственного реестра недвижимости об объекте недвижимости  
**Сведения о частях земельного участка**

<b>Земельный участок</b>			
(вид объекта недвижимости)			
Лист № ___ Раздела <b>4.2</b>	Всего листов раздела <b>4.2</b> : ___	Всего разделов: ___	Всего листов выписки: ___
<b>29.06.2019 № 99/2019/269975739</b>			
Кадастровый номер:		<b>23:40:0407009:31</b>	

Номер точки	Координаты, м		Описание закрепления на местности	Средняя квадратическая погрешность определения координат характерных точек границы части земельного участка, м
	X	Y		
1	2	3	4	5
119	428369.29	1305927.65	данные отсутствуют	0.3
120	428371.31	1305930.23	данные отсутствуют	0.3
121	428364.27	1305936.06	данные отсутствуют	0.3
122	428360.12	1305931.1	данные отсутствуют	0.3
123	428358.35	1305928.87	данные отсутствуют	0.3
124	428361.89	1305925.89	данные отсутствуют	0.3
125	428363.7	1305928.08	данные отсутствуют	0.3
126	428365.09	1305951.87	данные отсутствуют	0.3
127	428359.57	1305957.62	данные отсутствуют	0.3
128	428356.55	1305954.82	данные отсутствуют	0.3
129	428362.15	1305949.02	данные отсутствуют	0.3
130	428356.85	1305965.48	данные отсутствуют	0.3
131	428354.8	1305967.16	данные отсутствуют	0.3
132	428353.45	1305965.41	данные отсутствуют	0.3
133	428355.22	1305963.77	данные отсутствуют	0.3
134	428353.67	1305967.3	данные отсутствуют	0.3
135	428346.69	1305973.03	данные отсутствуют	0.3

Государственный регистратор		ФГИС ЕГРН
полное наименование должности	подпись	инициалы, фамилия

М.П.

Выписка из Единого государственного реестра недвижимости об объекте недвижимости  
**Сведения о частях земельного участка**

<b>Земельный участок</b>			
(вид объекта недвижимости)			
Лист № ____ Раздела <b>4.2</b>	Всего листов раздела <b>4.2</b> : ____	Всего разделов: ____	Всего листов выписки: ____
<b>29.06.2019 № 99/2019/269975739</b>			
Кадастровый номер:		<b>23:40:0407009:31</b>	

Номер точки	Координаты, м		Описание закрепления на местности	Средняя квадратическая погрешность определения координат характерных точек границы части земельного участка, м
	X	Y		
1	2	3	4	5
136	428344.84	1305970.71	данные отсутствуют	0.3
137	428351.79	1305965.04	данные отсутствуют	0.3
138	428345.47	1305973.82	данные отсутствуют	0.3
139	428341.84	1305976.87	данные отсутствуют	0.3
140	428340.01	1305974.55	данные отсутствуют	0.3
141	428343.69	1305971.55	данные отсутствуют	0.3
142	428341.69	1305979.19	данные отсутствуют	0.3
143	428339.49	1305981.08	данные отсутствуют	0.3
144	428336.37	1305977.5	данные отсутствуют	0.3
145	428338.66	1305975.67	данные отсутствуют	0.3
146	428331.48	1305978.28	данные отсутствуют	0.3
147	428335.52	1305982.8	данные отсутствуют	0.3
148	428330.71	1305986.99	данные отсутствуют	0.3
149	428326.7	1305982.44	данные отсутствуют	0.3
150	428312	1306003.15	данные отсутствуют	0.3
151	428307.99	1305998.55	данные отсутствуют	0.3
152	428312.86	1305994.44	данные отсутствуют	0.3

Государственный регистратор		ФГИС ЕГРН
полное наименование должности	подпись	инициалы, фамилия

М.П.

Выписка из Единого государственного реестра недвижимости об объекте недвижимости  
**Сведения о частях земельного участка**

<b>Земельный участок</b>			
(вид объекта недвижимости)			
Лист № ___ Раздела <b>4.2</b>	Всего листов раздела <b>4.2</b> : ___	Всего разделов: ___	Всего листов выписки: ___
<b>29.06.2019 № 99/2019/269975739</b>			
Кадастровый номер:		<b>23:40:0407009:31</b>	

Номер точки	Координаты, м		Описание закрепления на местности	Средняя квадратическая погрешность определения координат характерных точек границы части земельного участка, м
	X	Y		
1	2	3	4	5
153	428316.77	1305999	данные отсутствуют	0.3
154	428309.1	1306005.76	данные отсутствуют	0.3
155	428304.35	1306009.72	данные отсутствуют	0.3
156	428300.92	1306005.52	данные отсутствуют	0.3
157	428305.72	1306001.62	данные отсутствуют	0.3
158	428297.56	1306016.59	данные отсутствуют	0.3
159	428300.06	1306014.11	данные отсутствуют	0.3
160	428305.02	1306019.12	данные отсутствуют	0.3
161	428302.38	1306021.65	данные отсутствуют	0.3
162	428299.15	1306012.85	данные отсутствуют	0.3
163	428296.51	1306015.43	данные отсутствуют	0.3
164	428291.74	1306010.13	данные отсутствуют	0.3
165	428294.28	1306007.74	данные отсутствуют	0.3
166	428294.95	1305999.57	данные отсутствуют	0.3
167	428299.02	1306005.95	данные отсутствуют	0.3
168	428296.49	1306007.63	данные отсутствуют	0.3
169	428292.44	1306001.29	данные отсутствуют	0.3

Государственный регистратор		ФГИС ЕГРН
полное наименование должности	подпись	инициалы, фамилия

М.П.

Выписка из Единого государственного реестра недвижимости об объекте недвижимости  
**Сведения о частях земельного участка**

<b>Земельный участок</b>			
(вид объекта недвижимости)			
Лист № ____ Раздела <b>4.2</b>	Всего листов раздела <b>4.2</b> : ____	Всего разделов: ____	Всего листов выписки: ____
<b>29.06.2019 № 99/2019/269975739</b>			
Кадастровый номер:		<b>23:40:0407009:31</b>	

Номер точки	Координаты, м		Описание закрепления на местности	Средняя квадратическая погрешность определения координат характерных точек границы части земельного участка, м
	X	Y		
1	2	3	4	5
170	428283	1306000.72	данные отсутствуют	0.3
171	428284.99	1305998.94	данные отсутствуют	0.3
172	428289.91	1306005.19	данные отсутствуют	0.3
173	428287.88	1306006.97	данные отсутствуют	0.3
174	428334.06	1306017.48	данные отсутствуют	0.3
175	428331.46	1306015.03	данные отсутствуют	0.3
176	428335.74	1306010.53	данные отсутствуют	0.3
177	428338.27	1306012.94	данные отсутствуют	0.3
178	428325.51	1305991.5	данные отсутствуют	0.3
179	428320.69	1305995.66	данные отсутствуют	0.3
180	428316.7	1305991.08	данные отсутствуют	0.3
181	428321.51	1305986.93	данные отсутствуют	0.3
182	428337.31	1305969.87	данные отсутствуют	0.3
183	428329.66	1305961.89	данные отсутствуют	0.3
184	428331.94	1305959.72	данные отсутствуют	0.3
185	428339.58	1305967.73	данные отсутствуют	0.3
186	428335.05	1305972.27	данные отсутствуют	0.3

Государственный регистратор		ФГИС ЕГРН
полное наименование должности	подпись	инициалы, фамилия

М.П.

Выписка из Единого государственного реестра недвижимости об объекте недвижимости  
**Сведения о частях земельного участка**

<b>Земельный участок</b>			
(вид объекта недвижимости)			
Лист № ____ Раздела <b>4.2</b>	Всего листов раздела <b>4.2</b> : ____	Всего разделов: ____	Всего листов выписки: ____
<b>29.06.2019 № 99/2019/269975739</b>			
Кадастровый номер:		<b>23:40:0407009:31</b>	

Номер точки	Координаты, м		Описание закрепления на местности	Средняя квадратическая погрешность определения координат характерных точек границы части земельного участка, м
	X	Y		
1	2	3	4	5
187	428332.98	1305974.04	данные отсутствуют	0.3
188	428329.02	1305969.48	данные отсутствуют	0.3
189	428331.1	1305967.79	данные отсутствуют	0.3
190	428327.46	1305975.96	данные отсутствуют	0.3
191	428323.41	1305971.56	данные отсутствуют	0.3
192	428325.47	1305969.64	данные отсутствуют	0.3
193	428329.52	1305974.12	данные отсутствуют	0.3
194	428326.19	1305977.14	данные отсутствуют	0.3
195	428324.19	1305979.01	данные отсутствуют	0.3
196	428320.1	1305974.62	данные отсутствуют	0.3
197	428322.1	1305972.69	данные отсутствуют	0.3
198	428320.54	1305982.17	данные отсутствуют	0.3
199	428316.35	1305977.96	данные отсутствуют	0.3
200	428318.33	1305975.97	данные отсутствуют	0.3
201	428322.51	1305980.32	данные отсутствуют	0.3
202	428318.47	1305983.81	данные отсутствуют	0.3
203	428316.23	1305985.88	данные отсутствуют	0.3

Государственный регистратор		ФГИС ЕГРН
полное наименование должности	подпись	инициалы, фамилия

М.П.



Выписка из Единого государственного реестра недвижимости об объекте недвижимости  
**Сведения о частях земельного участка**

<b>Земельный участок</b>			
(вид объекта недвижимости)			
Лист № ___ Раздела <b>4.2</b>	Всего листов раздела <b>4.2</b> : ___	Всего разделов: ___	Всего листов выписки: ___
<b>29.06.2019 № 99/2019/269975739</b>			
Кадастровый номер:		<b>23:40:0407009:31</b>	

Номер точки	Координаты, м		Описание закрепления на местности	Средняя квадратическая погрешность определения координат характерных точек границы части земельного участка, м
	X	Y		
1	2	3	4	5
204	428312.14	1305981.3	данные отсутствуют	0.3
205	428314.44	1305979.25	данные отсутствуют	0.3
206	428327.28	1305963.57	данные отсутствуют	0.3
207	428325.43	1305961.55	данные отсутствуют	0.3
208	428329.93	1305957.54	данные отсутствуют	0.3
209	428331.72	1305959.51	данные отсутствуют	0.3
210	428328.98	1305956.92	данные отсутствуют	0.3
211	428327.48	1305959.7	данные отсутствуют	0.3
212	428317.84	1305954.4	данные отсутствуют	0.3
213	428319.38	1305951.66	данные отсутствуют	0.3
214	428323.18	1305960.98	данные отсутствуют	0.3
215	428315.08	1305968.55	данные отсутствуют	0.3
216	428312.94	1305966.31	данные отсутствуют	0.3
217	428321.03	1305958.8	данные отсутствуют	0.3
218	428310.31	1305962.81	данные отсутствуют	0.3
219	428308.33	1305960.42	данные отсутствуют	0.3
220	428316.85	1305953.51	данные отсутствуют	0.3

Государственный регистратор		ФГИС ЕГРН
полное наименование должности	подпись	инициалы, фамилия

М.П.

Выписка из Единого государственного реестра недвижимости об объекте недвижимости  
**Сведения о частях земельного участка**

<b>Земельный участок</b>			
(вид объекта недвижимости)			
Лист № ___ Раздела <b>4.2</b>	Всего листов раздела <b>4.2</b> : ___	Всего разделов: ___	Всего листов выписки: ___
<b>29.06.2019 № 99/2019/269975739</b>			
Кадастровый номер:		<b>23:40:0407009:31</b>	

Номер точки	Координаты, м		Описание закрепления на местности	Средняя квадратическая погрешность определения координат характерных точек границы части земельного участка, м
	X	Y		
1	2	3	4	5
221	428318.81	1305955.94	данные отсутствуют	0.3
222	428315.76	1305975.19	данные отсутствуют	0.3
223	428311.43	1305979.37	данные отсутствуют	0.3
224	428309.53	1305977.44	данные отсутствуют	0.3
225	428313.91	1305973.24	данные отсутствуют	0.3
226	428312.89	1305973	данные отсутствуют	0.3
227	428310.78	1305975.07	данные отсутствуют	0.3
228	428307.81	1305971.92	данные отсутствуют	0.3
229	428309.92	1305969.88	данные отсутствуют	0.3
230	428305.72	1305979.32	данные отсутствуют	0.3
231	428303.73	1305977.2	данные отсутствуют	0.3
232	428307.21	1305974	данные отсутствуют	0.3
233	428309.17	1305976.1	данные отсутствуют	0.3
234	428300.64	1305985.65	данные отсутствуют	0.3
235	428297.44	1305982.17	данные отсутствуют	0.3
236	428299.58	1305980.22	данные отсутствуют	0.3
237	428302.77	1305983.69	данные отсутствуют	0.3

Государственный регистратор		ФГИС ЕГРН
полное наименование должности	подпись	инициалы, фамилия

М.П.

Выписка из Единого государственного реестра недвижимости об объекте недвижимости  
**Сведения о частях земельного участка**

<b>Земельный участок</b>			
(вид объекта недвижимости)			
Лист № ____ Раздела <b>4.2</b>	Всего листов раздела <b>4.2</b> : ____	Всего разделов: ____	Всего листов выписки: ____
<b>29.06.2019 № 99/2019/269975739</b>			
Кадастровый номер:		<b>23:40:0407009:31</b>	

Номер точки	Координаты, м		Описание закрепления на местности	Средняя квадратическая погрешность определения координат характерных точек границы части земельного участка, м
	X	Y		
1	2	3	4	5
238	428286.17	1305992.98	данные отсутствуют	0.3
239	428288.23	1305991.42	данные отсутствуют	0.3
240	428291.41	1305995.56	данные отсутствуют	0.3
241	428289.37	1305997.16	данные отсутствуют	0.3
242	428301.03	1305966.62	данные отсутствуют	0.3
243	428303.69	1305964.37	данные отсутствуют	0.3
244	428305.31	1305966.23	данные отсутствуют	0.3
245	428302.66	1305968.53	данные отсутствуют	0.3
246	428303.16	1305970.06	данные отсутствуют	0.3
247	428300.71	1305972.13	данные отсутствуют	0.3
248	428298.06	1305969.01	данные отсутствуют	0.3
249	428300.45	1305967.08	данные отсутствуют	0.3
250	428300.18	1305972.54	данные отсутствуют	0.3
251	428297.73	1305974.66	данные отсутствуют	0.3
252	428295.17	1305971.54	данные отсутствуют	0.3
253	428297.52	1305969.52	данные отсутствуют	0.3
254	428294.69	1305971.82	данные отсутствуют	0.3

Государственный регистратор		ФГИС ЕГРН
полное наименование должности	подпись	инициалы, фамилия

М.П.

Выписка из Единого государственного реестра недвижимости об объекте недвижимости  
**Сведения о частях земельного участка**

<b>Земельный участок</b>			
(вид объекта недвижимости)			
Лист № ____ Раздела <b>4.2</b>	Всего листов раздела <b>4.2</b> : ____	Всего разделов: ____	Всего листов выписки: ____
<b>29.06.2019 № 99/2019/269975739</b>			
Кадастровый номер:		<b>23:40:0407009:31</b>	

Номер точки	Координаты, м		Описание закрепления на местности	Средняя квадратическая погрешность определения координат характерных точек границы части земельного участка, м
	X	Y		
1	2	3	4	5
255	428297.31	1305975.02	данные отсутствуют	0.3
256	428294.9	1305977.09	данные отсутствуют	0.3
257	428292.23	1305974	данные отсутствуют	0.3
258	428293.85	1305977.91	данные отсутствуют	0.3
259	428291.36	1305979.82	данные отсутствуют	0.3
260	428288.75	1305976.79	данные отсутствуют	0.3
261	428291.22	1305974.82	данные отсутствуют	0.3
262	428290.74	1305980.43	данные отсутствуют	0.3
263	428288.4	1305982.48	данные отсутствуют	0.3
264	428285.7	1305979.5	данные отсутствуют	0.3
265	428287.98	1305977.51	данные отсутствуют	0.3
266	428296.28	1305987.49	данные отсутствуют	0.3
267	428294.17	1305989.54	данные отсутствуют	0.3
268	428291.02	1305986.04	данные отсутствуют	0.3
269	428293.14	1305984.05	данные отсутствуют	0.3
270	428351.39	1305987.62	данные отсутствуют	0.3
271	428349.11	1305985.1	данные отсутствуют	0.3

Государственный регистратор		ФГИС ЕГРН
полное наименование должности	подпись	инициалы, фамилия

М.П.

Выписка из Единого государственного реестра недвижимости об объекте недвижимости  
**Сведения о частях земельного участка**

<b>Земельный участок</b>			
(вид объекта недвижимости)			
Лист № ____ Раздела <b>4.2</b>	Всего листов раздела <b>4.2</b> : ____	Всего разделов: ____	Всего листов выписки: ____
<b>29.06.2019 № 99/2019/269975739</b>			
Кадастровый номер:		<b>23:40:0407009:31</b>	

Номер точки	Координаты, м		Описание закрепления на местности	Средняя квадратическая погрешность определения координат характерных точек границы части земельного участка, м
	X	Y		
1	2	3	4	5
272	428353.21	1305981.48	данные отсутствуют	0.3
273	428355.42	1305984.06	данные отсутствуют	0.3
274	428332.92	1305942.03	данные отсутствуют	0.3
275	428334.6	1305939.6	данные отсутствуют	0.3
276	428340.63	1305943.76	данные отсутствуют	0.3
277	428338.86	1305946.2	данные отсутствуют	0.3
278	428325.55	1305937.04	данные отсутствуют	0.3
279	428327.22	1305934.59	данные отсутствуют	0.3
280	428333.15	1305938.76	данные отсутствуют	0.3
281	428331.48	1305941.15	данные отсутствуют	0.3
282	428317.87	1305931.74	данные отсутствуют	0.3
283	428319.54	1305929.33	данные отсутствуют	0.3
284	428325.5	1305933.46	данные отсутствуют	0.3
285	428323.86	1305935.89	данные отсутствуют	0.3
286	428310.52	1305926.62	данные отсутствуют	0.3
287	428312.13	1305924.19	данные отсутствуют	0.3
288	428318.22	1305928.34	данные отсутствуют	0.3

Государственный регистратор		ФГИС ЕГРН
полное наименование должности	подпись	инициалы, фамилия

М.П.

Выписка из Единого государственного реестра недвижимости об объекте недвижимости  
**Сведения о частях земельного участка**

<b>Земельный участок</b>			
(вид объекта недвижимости)			
Лист № ___ Раздела <b>4.2</b>	Всего листов раздела <b>4.2</b> : ___	Всего разделов: ___	Всего листов выписки: ___
<b>29.06.2019 № 99/2019/269975739</b>			
Кадастровый номер:		<b>23:40:0407009:31</b>	

Номер точки	Координаты, м		Описание закрепления на местности	Средняя квадратическая погрешность определения координат характерных точек границы части земельного участка, м
	X	Y		
1	2	3	4	5
289	428316.55	1305930.84	данные отсутствуют	0.3
290	428303.28	1305921.45	данные отсутствуют	0.3
291	428305	1305919.01	данные отсутствуют	0.3
292	428310.94	1305923.36	данные отсутствуют	0.3
293	428309.22	1305925.7	данные отсутствуют	0.3
294	428295.26	1305959.78	данные отсутствуют	0.3
295	428297.83	1305957.53	данные отсутствуют	0.3
296	428302.49	1305962.89	данные отсутствуют	0.3
297	428299.9	1305965.16	данные отсутствуют	0.3
298	428296.78	1305967.99	данные отсутствуют	0.3
299	428292.16	1305962.61	данные отсутствуют	0.3
300	428294.62	1305960.44	данные отсутствуют	0.3
301	428299.23	1305965.79	данные отсутствуют	0.3
302	428286.62	1305975.78	данные отсутствуют	0.3
303	428282.34	1305970.07	данные отсутствуют	0.3
304	428284.92	1305968.16	данные отсутствуют	0.3
305	428289.12	1305973.94	данные отсутствуют	0.3

Государственный регистратор		ФГИС ЕГРН
полное наименование должности	подпись	инициалы, фамилия

М.П.

Выписка из Единого государственного реестра недвижимости об объекте недвижимости  
**Сведения о частях земельного участка**

<b>Земельный участок</b>			
(вид объекта недвижимости)			
Лист № ____ Раздела <b>4.2</b>	Всего листов раздела <b>4.2</b> : ____	Всего разделов: ____	Всего листов выписки: ____
<b>29.06.2019 № 99/2019/269975739</b>			
Кадастровый номер:		<b>23:40:0407009:31</b>	

Номер точки	Координаты, м		Описание закрепления на местности	Средняя квадратическая погрешность определения координат характерных точек границы части земельного участка, м
	X	Y		
1	2	3	4	5
306	428276.49	1305981.66	данные отсутствуют	0.3
307	428278.69	1305979.85	данные отсутствуют	0.3
308	428282.62	1305984.43	данные отсутствуют	0.3
309	428280.32	1305986.44	данные отсутствуют	0.3
310	428270.31	1305974.39	данные отсутствуют	0.3
311	428272.56	1305972.55	данные отсутствуют	0.3
312	428276.34	1305977.15	данные отсутствуют	0.3
313	428274.08	1305979.05	данные отсутствуют	0.3
314	428261.39	1305968.78	данные отсутствуют	0.3
315	428262.87	1305966.53	данные отсутствуют	0.3
316	428268.95	1305970.61	данные отсутствуют	0.3
317	428267.4	1305973	данные отсутствуют	0.3
318	428254.05	1305963.55	данные отсутствуют	0.3
319	428255.73	1305961.21	данные отсутствуют	0.3
320	428259.83	1305964.2	данные отсутствуют	0.3
321	428258.23	1305966.48	данные отсутствуют	0.3
322	428247.15	1305958.47	данные отсутствуют	0.3

Государственный регистратор		ФГИС ЕГРН
полное наименование должности	подпись	инициалы, фамилия

М.П.

Выписка из Единого государственного реестра недвижимости об объекте недвижимости  
**Сведения о частях земельного участка**

<b>Земельный участок</b>			
(вид объекта недвижимости)			
Лист № ___ Раздела <b>4.2</b>	Всего листов раздела <b>4.2</b> : ___	Всего разделов: ___	Всего листов выписки: ___
<b>29.06.2019 № 99/2019/269975739</b>			
Кадастровый номер:		<b>23:40:0407009:31</b>	

Номер точки	Координаты, м		Описание закрепления на местности	Средняя квадратическая погрешность определения координат характерных точек границы части земельного участка, м
	X	Y		
1	2	3	4	5
323	428248.81	1305956.11	данные отсутствуют	0.3
324	428252.91	1305959.04	данные отсутствуют	0.3
325	428251.34	1305961.35	данные отсутствуют	0.3
326	428240.29	1305953.6	данные отсутствуют	0.3
327	428242.02	1305951.11	данные отсутствуют	0.3
328	428246.46	1305954.23	данные отсутствуют	0.3
329	428244.72	1305956.73	данные отсутствуют	0.3
330	428233.35	1305948.96	данные отсутствуют	0.3
331	428235.03	1305946.4	данные отсутствуют	0.3
332	428239.61	1305949.31	данные отсутствуют	0.3
333	428237.92	1305951.85	данные отсутствуют	0.3
334	428217.85	1305938.15	данные отсутствуют	0.3
335	428219.5	1305935.6	данные отсутствуют	0.3
336	428224.97	1305939.06	данные отсутствуют	0.3
337	428223.31	1305941.6	данные отсутствуют	0.3
338	428225.58	1305943.14	данные отсутствуют	0.3
339	428227.4	1305940.64	данные отсутствуют	0.3

Государственный регистратор		ФГИС ЕГРН
полное наименование должности	подпись	инициалы, фамилия

М.П.



Выписка из Единого государственного реестра недвижимости об объекте недвижимости  
**Сведения о частях земельного участка**

<b>Земельный участок</b>			
(вид объекта недвижимости)			
Лист № ___ Раздела <b>4.2</b>	Всего листов раздела <b>4.2</b> : ___	Всего разделов: ___	Всего листов выписки: ___
<b>29.06.2019 № 99/2019/269975739</b>			
Кадастровый номер:		<b>23:40:0407009:31</b>	

Номер точки	Координаты, м		Описание закрепления на местности	Средняя квадратическая погрешность определения координат характерных точек границы части земельного участка, м
	X	Y		
1	2	3	4	5
340	428232.62	1305944.54	данные отсутствуют	0.3
341	428230.94	1305946.89	данные отсутствуют	0.3
342	428209.22	1305933.26	данные отсутствуют	0.3
343	428211.06	1305930.26	данные отсутствуют	0.3
344	428216.94	1305933.97	данные отсутствуют	0.3
345	428215.08	1305937	данные отсутствуют	0.3
346	428201.7	1305927.53	данные отсутствуют	0.3
347	428203.21	1305925.15	данные отсутствуют	0.3
348	428208.64	1305928.65	данные отсутствуют	0.3
349	428207.13	1305930.99	данные отсутствуют	0.3
350	428193.93	1305922.38	данные отсутствуют	0.3
351	428195.48	1305919.96	данные отсутствуют	0.3
352	428200.91	1305923.51	данные отсутствуют	0.3
353	428199.36	1305925.9	данные отсутствуют	0.3
354	428186.36	1305917.53	данные отсутствуют	0.3
355	428188.09	1305914.94	данные отсутствуют	0.3
356	428193.14	1305918.42	данные отсутствуют	0.3

Государственный регистратор		ФГИС ЕГРН
полное наименование должности	подпись	инициалы, фамилия

М.П.

Выписка из Единого государственного реестра недвижимости об объекте недвижимости  
**Сведения о частях земельного участка**

<b>Земельный участок</b>			
(вид объекта недвижимости)			
Лист № ____ Раздела <b>4.2</b>	Всего листов раздела <b>4.2</b> : ____	Всего разделов: ____	Всего листов выписки: ____
<b>29.06.2019 № 99/2019/269975739</b>			
Кадастровый номер:		<b>23:40:0407009:31</b>	

Номер точки	Координаты, м		Описание закрепления на местности	Средняя квадратическая погрешность определения координат характерных точек границы части земельного участка, м
	X	Y		
1	2	3	4	5
357	428191.38	1305921.05	данные отсутствуют	0.3
358	428184.68	1305916.44	данные отсутствуют	0.3
359	428180.78	1305913.82	данные отсутствуют	0.3
360	428182.56	1305911.22	данные отсутствуют	0.3
361	428186.35	1305913.88	данные отсутствуют	0.3
362	428285.97	1305947.02	данные отсутствуют	0.3
363	428287.93	1305944.55	данные отсутствуют	0.3
364	428292.72	1305948.31	данные отсутствуют	0.3
365	428290.74	1305950.65	данные отсутствуют	0.3
366	428278.33	1305941.52	данные отсутствуют	0.3
367	428280	1305938.97	данные отсутствуют	0.3
368	428286.38	1305943.31	данные отсутствуют	0.3
369	428284.66	1305945.78	данные отсутствуют	0.3
370	428280.09	1305905.4	данные отсутствуют	0.3
371	428283.59	1305910.59	данные отсутствуют	0.3
372	428280.6	1305912.56	данные отсутствуют	0.3
373	428277.21	1305907.4	данные отсутствуют	0.3

Государственный регистратор		ФГИС ЕГРН
полное наименование должности	подпись	инициалы, фамилия

М.П.

Выписка из Единого государственного реестра недвижимости об объекте недвижимости  
**Сведения о частях земельного участка**

<b>Земельный участок</b>			
(вид объекта недвижимости)			
Лист № ____ Раздела <b>4.2</b>	Всего листов раздела <b>4.2</b> : ____	Всего разделов: ____	Всего листов выписки: ____
<b>29.06.2019 № 99/2019/269975739</b>			
Кадастровый номер:		<b>23:40:0407009:31</b>	

Номер точки	Координаты, м		Описание закрепления на местности	Средняя квадратическая погрешность определения координат характерных точек границы части земельного участка, м
	X	Y		
1	2	3	4	5
374	428228.71	1305874.1	данные отсутствуют	0.3
375	428237.99	1305868.96	данные отсутствуют	0.3
376	428240.91	1305874.33	данные отсутствуют	0.3
377	428231.71	1305879.59	данные отсутствуют	0.3
378	428235.07	1305865.56	данные отсутствуют	0.3
379	428233.05	1305867.39	данные отсутствуют	0.3
380	428229.96	1305864.1	данные отсутствуют	0.3
381	428232.01	1305862.24	данные отсутствуют	0.3
382	428307.83	1305863.93	данные отсутствуют	0.3
383	428309.8	1305861.59	данные отсутствуют	0.3
384	428314.37	1305865.45	данные отсутствуют	0.3
385	428312.41	1305867.75	данные отсутствуют	0.3
386	428295.92	1305852.05	данные отсутствуют	0.3
387	428298.12	1305850	данные отсутствуют	0.3
388	428302.66	1305854.91	данные отсутствуют	0.3
389	428300.44	1305857	данные отсутствуют	0.3
390	428278.12	1305863.05	данные отсутствуют	0.3

Государственный регистратор		ФГИС ЕГРН
полное наименование должности	подпись	инициалы, фамилия

М.П.

Выписка из Единого государственного реестра недвижимости об объекте недвижимости  
**Сведения о частях земельного участка**

<b>Земельный участок</b>			
(вид объекта недвижимости)			
Лист № ___ Раздела <b>4.2</b>	Всего листов раздела <b>4.2</b> : ___	Всего разделов: ___	Всего листов выписки: ___
<b>29.06.2019 № 99/2019/269975739</b>			
Кадастровый номер:		<b>23:40:0407009:31</b>	

Номер точки	Координаты, м		Описание закрепления на местности	Средняя квадратическая погрешность определения координат характерных точек границы части земельного участка, м
	X	Y		
1	2	3	4	5
391	428275.26	1305866.2	данные отсутствуют	0.3
392	428271.27	1305862.52	данные отсутствуют	0.3
393	428273.97	1305859.32	данные отсутствуют	0.3
394	428235.1	1305854.32	данные отсутствуют	0.3
395	428237.1	1305852.43	данные отсутствуют	0.3
396	428241.42	1305856.57	данные отсутствуют	0.3
397	428239.52	1305858.46	данные отсутствуют	0.3
398	428262.68	1305850.12	данные отсутствуют	0.3
399	428264.38	1305847.89	данные отсутствуют	0.3
400	428270.68	1305852.74	данные отсутствуют	0.3
401	428268.9	1305854.9	данные отсутствуют	0.3

Государственный регистратор		ФГИС ЕГРН
полное наименование должности	подпись	инициалы, фамилия

М.П.

Выписка из Единого государственного реестра недвижимости об объекте недвижимости  
Сведения о частях земельного участка

<b>Земельный участок</b>				
(вид объекта недвижимости)				
Лист № ____ Раздела <b>4.2</b>		Всего листов раздела <b>4.2</b> : ____		Всего разделов: ____
Всего листов выписки: ____				
<b>29.06.2019 № 99/2019/269975739</b>				
Кадастровый номер:			<b>23:40:0407009:31</b>	
Сведения о характерных точках границы части (частей) земельного участка				
Учетный номер части: 65				
Система координат: МСК 23, зона 1				
Зона №				
Номер точки	Координаты, м		Описание закрепления на местности	Средняя квадратическая погрешность определения координат характерных точек границы части земельного участка, м
	X	Y		
1	2	3	4	5
18	428270.18	1305928.09	данные отсутствуют	0.3
19	428278.52	1305933.91	данные отсутствуют	0.3
20	428274.2	1305940.15	данные отсутствуют	0.3
21	428265.81	1305934.39	данные отсутствуют	0.3
22	428402	1305962.18	данные отсутствуют	0.3
23	428399.77	1305964.35	данные отсутствуют	0.3
24	428397.55	1305962.06	данные отсутствуют	0.3
25	428399.77	1305959.87	данные отсутствуют	0.3
26	428392.83	1305985.84	данные отсутствуют	0.3
27	428390.1	1305984.67	данные отсутствуют	0.3
28	428396.01	1305970.83	данные отсутствуют	0.3
29	428398.77	1305971.99	данные отсутствуют	0.3
30	428379.22	1305989.88	данные отсутствуют	0.3
31	428377.08	1305992	данные отсутствуют	0.3
32	428374.19	1305988.99	данные отсутствуют	0.3
33	428376.42	1305986.89	данные отсутствуют	0.3
Государственный регистратор			ФГИС ЕГРН	
полное наименование должности			подпись	
			инициалы, фамилия	

М.П.

Выписка из Единого государственного реестра недвижимости об объекте недвижимости  
**Сведения о частях земельного участка**

<b>Земельный участок</b>			
(вид объекта недвижимости)			
Лист № ___ Раздела <b>4.2</b>	Всего листов раздела <b>4.2</b> : ___	Всего разделов: ___	Всего листов выписки: ___
<b>29.06.2019 № 99/2019/269975739</b>			
Кадастровый номер:		<b>23:40:0407009:31</b>	

Номер точки	Координаты, м		Описание закрепления на местности	Средняя квадратическая погрешность определения координат характерных точек границы части земельного участка, м
	X	Y		
1	2	3	4	5
34	428373.66	1306003.93	данные отсутствуют	0.3
35	428370	1306007.65	данные отсутствуют	0.3
36	428367.68	1306005.4	данные отсутствуют	0.3
37	428371.32	1306001.6	данные отсутствуют	0.3
38	428368.61	1306009.95	данные отсутствуют	0.3
39	428360.35	1306018.13	данные отсутствуют	0.3
40	428357.52	1306015.45	данные отсутствуют	0.3
41	428365.82	1306007.18	данные отсутствуют	0.3
42	428358.15	1306020.05	данные отсутствуют	0.3
43	428353.77	1306024.34	данные отсутствуют	0.3
44	428351.12	1306021.58	данные отсутствуют	0.3
45	428355.4	1306017.32	данные отсутствуют	0.3
46	428351.63	1306026.35	данные отсутствуют	0.3
47	428347.19	1306030.47	данные отсутствуют	0.3
48	428344.61	1306027.85	данные отсутствуют	0.3
49	428348.93	1306023.69	данные отсутствуют	0.3
50	428340.39	1306036.94	данные отсутствуют	0.3

Государственный регистратор		ФГИС ЕГРН
полное наименование должности	подпись	инициалы, фамилия

М.П.

Выписка из Единого государственного реестра недвижимости об объекте недвижимости  
**Сведения о частях земельного участка**

<b>Земельный участок</b>			
(вид объекта недвижимости)			
Лист № ___ Раздела <b>4.2</b>	Всего листов раздела <b>4.2</b> : ___	Всего разделов: ___	Всего листов выписки: ___
<b>29.06.2019 № 99/2019/269975739</b>			
Кадастровый номер:		<b>23:40:0407009:31</b>	

Номер точки	Координаты, м		Описание закрепления на местности	Средняя квадратическая погрешность определения координат характерных точек границы части земельного участка, м
	X	Y		
1	2	3	4	5
51	428337.96	1306034.18	данные отсутствуют	0.3
52	428342.36	1306029.95	данные отсутствуют	0.3
53	428344.84	1306032.58	данные отсутствуют	0.3
54	428370.13	1305971.52	данные отсутствуют	0.3
55	428377.37	1305978.5	данные отсутствуют	0.3
56	428374.98	1305980.85	данные отсутствуют	0.3
57	428367.81	1305973.93	данные отсутствуют	0.3
58	428353.94	1305991.52	данные отсутствуют	0.3
59	428352.29	1305989.61	данные отсутствуют	0.3
60	428356.39	1305986.04	данные отсутствуют	0.3
61	428358.01	1305987.9	данные отсутствуют	0.3
62	428349.93	1305996.49	данные отсутствуют	0.3
63	428348.24	1305994.81	данные отсутствуют	0.3
64	428352.33	1305991.1	данные отсутствуют	0.3
65	428354	1305992.89	данные отсутствуют	0.3
66	428340.41	1306010.75	данные отсутствуют	0.3
67	428337.83	1306008.32	данные отсутствуют	0.3

Государственный регистратор		ФГИС ЕГРН
полное наименование должности	подпись	инициалы, фамилия

М.П.

Выписка из Единого государственного реестра недвижимости об объекте недвижимости  
**Сведения о частях земельного участка**

<b>Земельный участок</b>			
(вид объекта недвижимости)			
Лист № ____ Раздела <b>4.2</b>	Всего листов раздела <b>4.2</b> : ____	Всего разделов: ____	Всего листов выписки: ____
<b>29.06.2019 № 99/2019/269975739</b>			
Кадастровый номер:		<b>23:40:0407009:31</b>	

Номер точки	Координаты, м		Описание закрепления на местности	Средняя квадратическая погрешность определения координат характерных точек границы части земельного участка, м
	X	Y		
1	2	3	4	5
68	428342.18	1306003.64	данные отсутствуют	0.3
69	428344.8	1306006.35	данные отсутствуют	0.3
70	428327.46	1306025.99	данные отсутствуют	0.3
71	428324.05	1306022.84	данные отсутствуют	0.3
72	428330.96	1306015.63	данные отсутствуют	0.3
73	428334.37	1306018.74	данные отсутствуют	0.3
74	428324.95	1306033.49	данные отсутствуют	0.3
75	428326.94	1306030.37	данные отсутствуют	0.3
76	428332.08	1306033.89	данные отсутствуют	0.3
77	428330.06	1306037.07	данные отсутствуют	0.3
78	428318.21	1306029.01	данные отсутствуют	0.3
79	428320.23	1306025.96	данные отсутствуют	0.3
80	428325.36	1306029.41	данные отсутствуют	0.3
81	428323.37	1306032.43	данные отсутствуют	0.3
82	428363.87	1305970.48	данные отсутствуют	0.3
83	428366.18	1305968.35	данные отсутствуют	0.3
84	428368.91	1305971.33	данные отсутствуют	0.3

Государственный регистратор		ФГИС ЕГРН
полное наименование должности	подпись	инициалы, фамилия

М.П.



Выписка из Единого государственного реестра недвижимости об объекте недвижимости  
**Сведения о частях земельного участка**

<b>Земельный участок</b>			
(вид объекта недвижимости)			
Лист № ___ Раздела <b>4.2</b>	Всего листов раздела <b>4.2</b> : ___	Всего разделов: ___	Всего листов выписки: ___
<b>29.06.2019 № 99/2019/269975739</b>			
Кадастровый номер:		<b>23:40:0407009:31</b>	

Номер точки	Координаты, м		Описание закрепления на местности	Средняя квадратическая погрешность определения координат характерных точек границы части земельного участка, м
	X	Y		
1	2	3	4	5
85	428366.58	1305973.47	данные отсутствуют	0.3
86	428360.81	1305973.25	данные отсутствуют	0.3
87	428363.21	1305971.21	данные отсутствуют	0.3
88	428365.85	1305974.3	данные отсутствуют	0.3
89	428363.49	1305976.33	данные отсутствуют	0.3
90	428360.46	1305978.95	данные отсутствуют	0.3
91	428357.79	1305975.88	данные отсутствуют	0.3
92	428360.15	1305973.8	данные отсутствуют	0.3
93	428362.74	1305976.86	данные отсутствуют	0.3
94	428356.07	1305983.45	данные отсутствуют	0.3
95	428353.84	1305980.9	данные отсутствуют	0.3
96	428357.96	1305977.26	данные отсутствуют	0.3
97	428360.25	1305979.77	данные отсутствуют	0.3
98	428345.15	1305993.04	данные отсутствуют	0.3
99	428343.08	1305990.72	данные отсутствуют	0.3
100	428348.49	1305985.88	данные отсутствуют	0.3
101	428350.58	1305988.24	данные отсутствуют	0.3

Государственный регистратор		ФГИС ЕГРН
полное наименование должности	подпись	инициалы, фамилия

М.П.

Выписка из Единого государственного реестра недвижимости об объекте недвижимости  
**Сведения о частях земельного участка**

<b>Земельный участок</b>			
(вид объекта недвижимости)			
Лист № ___ Раздела <b>4.2</b>	Всего листов раздела <b>4.2</b> : ___	Всего разделов: ___	Всего листов выписки: ___
<b>29.06.2019 № 99/2019/269975739</b>			
Кадастровый номер:		<b>23:40:0407009:31</b>	

Номер точки	Координаты, м		Описание закрепления на местности	Средняя квадратическая погрешность определения координат характерных точек границы части земельного участка, м
	X	Y		
1	2	3	4	5
102	428334.54	1306002.11	данные отсутствуют	0.3
103	428332.5	1305999.74	данные отсутствуют	0.3
104	428338.02	1305994.97	данные отсутствуют	0.3
105	428340.02	1305997.26	данные отсутствуют	0.3
106	428318.45	1306016.35	данные отсутствуют	0.3
107	428316.45	1306013.96	данные отсутствуют	0.3
108	428321.79	1306009.15	данные отсутствуют	0.3
109	428323.86	1306011.49	данные отсутствуют	0.3
110	428307	1306022.16	данные отсутствуют	0.3
111	428312.42	1306017.41	данные отсутствуют	0.3
112	428314.53	1306019.72	данные отсутствуют	0.3
113	428309.02	1306024.44	данные отсутствуют	0.3
114	428375.41	1305941.91	данные отсутствуют	0.3
115	428368.44	1305949.16	данные отсутствуют	0.3
116	428366.14	1305946.8	данные отсутствуют	0.3
117	428372.99	1305939.65	данные отсутствуют	0.3
118	428362.3	1305933.62	данные отсутствуют	0.3

Государственный регистратор		ФГИС ЕГРН
полное наименование должности	подпись	инициалы, фамилия

М.П.

Выписка из Единого государственного реестра недвижимости об объекте недвижимости  
**Сведения о частях земельного участка**

<b>Земельный участок</b>			
(вид объекта недвижимости)			
Лист № ___ Раздела <b>4.2</b>	Всего листов раздела <b>4.2</b> : ___	Всего разделов: ___	Всего листов выписки: ___
<b>29.06.2019 № 99/2019/269975739</b>			
Кадастровый номер:		<b>23:40:0407009:31</b>	

Номер точки	Координаты, м		Описание закрепления на местности	Средняя квадратическая погрешность определения координат характерных точек границы части земельного участка, м
	X	Y		
1	2	3	4	5
119	428369.29	1305927.65	данные отсутствуют	0.3
120	428371.31	1305930.23	данные отсутствуют	0.3
121	428364.27	1305936.06	данные отсутствуют	0.3
122	428360.12	1305931.1	данные отсутствуют	0.3
123	428358.35	1305928.87	данные отсутствуют	0.3
124	428361.89	1305925.89	данные отсутствуют	0.3
125	428363.7	1305928.08	данные отсутствуют	0.3
126	428365.09	1305951.87	данные отсутствуют	0.3
127	428359.57	1305957.62	данные отсутствуют	0.3
128	428356.55	1305954.82	данные отсутствуют	0.3
129	428362.15	1305949.02	данные отсутствуют	0.3
130	428356.85	1305965.48	данные отсутствуют	0.3
131	428354.8	1305967.16	данные отсутствуют	0.3
132	428353.45	1305965.41	данные отсутствуют	0.3
133	428355.22	1305963.77	данные отсутствуют	0.3
134	428353.67	1305967.3	данные отсутствуют	0.3
135	428346.69	1305973.03	данные отсутствуют	0.3

Государственный регистратор		ФГИС ЕГРН
полное наименование должности	подпись	инициалы, фамилия

М.П.

Выписка из Единого государственного реестра недвижимости об объекте недвижимости  
**Сведения о частях земельного участка**

<b>Земельный участок</b>			
(вид объекта недвижимости)			
Лист № ____ Раздела <b>4.2</b>	Всего листов раздела <b>4.2</b> : ____	Всего разделов: ____	Всего листов выписки: ____
<b>29.06.2019 № 99/2019/269975739</b>			
Кадастровый номер:		<b>23:40:0407009:31</b>	

Номер точки	Координаты, м		Описание закрепления на местности	Средняя квадратическая погрешность определения координат характерных точек границы части земельного участка, м
	X	Y		
1	2	3	4	5
136	428344.84	1305970.71	данные отсутствуют	0.3
137	428351.79	1305965.04	данные отсутствуют	0.3
138	428345.47	1305973.82	данные отсутствуют	0.3
139	428341.84	1305976.87	данные отсутствуют	0.3
140	428340.01	1305974.55	данные отсутствуют	0.3
141	428343.69	1305971.55	данные отсутствуют	0.3
142	428341.69	1305979.19	данные отсутствуют	0.3
143	428339.49	1305981.08	данные отсутствуют	0.3
144	428336.37	1305977.5	данные отсутствуют	0.3
145	428338.66	1305975.67	данные отсутствуют	0.3
146	428331.48	1305978.28	данные отсутствуют	0.3
147	428335.52	1305982.8	данные отсутствуют	0.3
148	428330.71	1305986.99	данные отсутствуют	0.3
149	428326.7	1305982.44	данные отсутствуют	0.3
150	428312	1306003.15	данные отсутствуют	0.3
151	428307.99	1305998.55	данные отсутствуют	0.3
152	428312.86	1305994.44	данные отсутствуют	0.3

Государственный регистратор		ФГИС ЕГРН
полное наименование должности	подпись	инициалы, фамилия

М.П.

Выписка из Единого государственного реестра недвижимости об объекте недвижимости  
**Сведения о частях земельного участка**

<b>Земельный участок</b>			
(вид объекта недвижимости)			
Лист № ___ Раздела <b>4.2</b>	Всего листов раздела <b>4.2</b> : ___	Всего разделов: ___	Всего листов выписки: ___
<b>29.06.2019 № 99/2019/269975739</b>			
Кадастровый номер:		<b>23:40:0407009:31</b>	

Номер точки	Координаты, м		Описание закрепления на местности	Средняя квадратическая погрешность определения координат характерных точек границы части земельного участка, м
	X	Y		
1	2	3	4	5
153	428316.77	1305999	данные отсутствуют	0.3
154	428309.1	1306005.76	данные отсутствуют	0.3
155	428304.35	1306009.72	данные отсутствуют	0.3
156	428300.92	1306005.52	данные отсутствуют	0.3
157	428305.72	1306001.62	данные отсутствуют	0.3
158	428297.56	1306016.59	данные отсутствуют	0.3
159	428300.06	1306014.11	данные отсутствуют	0.3
160	428305.02	1306019.12	данные отсутствуют	0.3
161	428302.38	1306021.65	данные отсутствуют	0.3
162	428299.15	1306012.85	данные отсутствуют	0.3
163	428296.51	1306015.43	данные отсутствуют	0.3
164	428291.74	1306010.13	данные отсутствуют	0.3
165	428294.28	1306007.74	данные отсутствуют	0.3
166	428294.95	1305999.57	данные отсутствуют	0.3
167	428299.02	1306005.95	данные отсутствуют	0.3
168	428296.49	1306007.63	данные отсутствуют	0.3
169	428292.44	1306001.29	данные отсутствуют	0.3

Государственный регистратор		ФГИС ЕГРН
полное наименование должности	подпись	инициалы, фамилия

М.П.

Выписка из Единого государственного реестра недвижимости об объекте недвижимости  
**Сведения о частях земельного участка**

<b>Земельный участок</b>			
(вид объекта недвижимости)			
Лист № ____ Раздела <b>4.2</b>	Всего листов раздела <b>4.2</b> : ____	Всего разделов: ____	Всего листов выписки: ____
<b>29.06.2019 № 99/2019/269975739</b>			
Кадастровый номер:		<b>23:40:0407009:31</b>	

Номер точки	Координаты, м		Описание закрепления на местности	Средняя квадратическая погрешность определения координат характерных точек границы части земельного участка, м
	X	Y		
1	2	3	4	5
170	428283	1306000.72	данные отсутствуют	0.3
171	428284.99	1305998.94	данные отсутствуют	0.3
172	428289.91	1306005.19	данные отсутствуют	0.3
173	428287.88	1306006.97	данные отсутствуют	0.3
174	428334.06	1306017.48	данные отсутствуют	0.3
175	428331.46	1306015.03	данные отсутствуют	0.3
176	428335.74	1306010.53	данные отсутствуют	0.3
177	428338.27	1306012.94	данные отсутствуют	0.3
178	428325.51	1305991.5	данные отсутствуют	0.3
179	428320.69	1305995.66	данные отсутствуют	0.3
180	428316.7	1305991.08	данные отсутствуют	0.3
181	428321.51	1305986.93	данные отсутствуют	0.3
182	428337.31	1305969.87	данные отсутствуют	0.3
183	428329.66	1305961.89	данные отсутствуют	0.3
184	428331.94	1305959.72	данные отсутствуют	0.3
185	428339.58	1305967.73	данные отсутствуют	0.3
186	428335.05	1305972.27	данные отсутствуют	0.3

Государственный регистратор		ФГИС ЕГРН
полное наименование должности	подпись	инициалы, фамилия

М.П.

Выписка из Единого государственного реестра недвижимости об объекте недвижимости  
**Сведения о частях земельного участка**

<b>Земельный участок</b>			
(вид объекта недвижимости)			
Лист № ____ Раздела <b>4.2</b>	Всего листов раздела <b>4.2</b> : ____	Всего разделов: ____	Всего листов выписки: ____
<b>29.06.2019 № 99/2019/269975739</b>			
Кадастровый номер:		<b>23:40:0407009:31</b>	

Номер точки	Координаты, м		Описание закрепления на местности	Средняя квадратическая погрешность определения координат характерных точек границы части земельного участка, м
	X	Y		
1	2	3	4	5
187	428332.98	1305974.04	данные отсутствуют	0.3
188	428329.02	1305969.48	данные отсутствуют	0.3
189	428331.1	1305967.79	данные отсутствуют	0.3
190	428327.46	1305975.96	данные отсутствуют	0.3
191	428323.41	1305971.56	данные отсутствуют	0.3
192	428325.47	1305969.64	данные отсутствуют	0.3
193	428329.52	1305974.12	данные отсутствуют	0.3
194	428326.19	1305977.14	данные отсутствуют	0.3
195	428324.19	1305979.01	данные отсутствуют	0.3
196	428320.1	1305974.62	данные отсутствуют	0.3
197	428322.1	1305972.69	данные отсутствуют	0.3
198	428320.54	1305982.17	данные отсутствуют	0.3
199	428316.35	1305977.96	данные отсутствуют	0.3
200	428318.33	1305975.97	данные отсутствуют	0.3
201	428322.51	1305980.32	данные отсутствуют	0.3
202	428318.47	1305983.81	данные отсутствуют	0.3
203	428316.23	1305985.88	данные отсутствуют	0.3

Государственный регистратор		ФГИС ЕГРН
полное наименование должности	подпись	инициалы, фамилия

М.П.

Выписка из Единого государственного реестра недвижимости об объекте недвижимости  
**Сведения о частях земельного участка**

<b>Земельный участок</b>			
(вид объекта недвижимости)			
Лист № ____ Раздела <b>4.2</b>	Всего листов раздела <b>4.2</b> : ____	Всего разделов: ____	Всего листов выписки: ____
<b>29.06.2019 № 99/2019/269975739</b>			
Кадастровый номер:		<b>23:40:0407009:31</b>	

Номер точки	Координаты, м		Описание закрепления на местности	Средняя квадратическая погрешность определения координат характерных точек границы части земельного участка, м
	X	Y		
1	2	3	4	5
204	428312.14	1305981.3	данные отсутствуют	0.3
205	428314.44	1305979.25	данные отсутствуют	0.3
206	428327.28	1305963.57	данные отсутствуют	0.3
207	428325.43	1305961.55	данные отсутствуют	0.3
208	428329.93	1305957.54	данные отсутствуют	0.3
209	428331.72	1305959.51	данные отсутствуют	0.3
210	428328.98	1305956.92	данные отсутствуют	0.3
211	428327.48	1305959.7	данные отсутствуют	0.3
212	428317.84	1305954.4	данные отсутствуют	0.3
213	428319.38	1305951.66	данные отсутствуют	0.3
214	428323.18	1305960.98	данные отсутствуют	0.3
215	428315.08	1305968.55	данные отсутствуют	0.3
216	428312.94	1305966.31	данные отсутствуют	0.3
217	428321.03	1305958.8	данные отсутствуют	0.3
218	428310.31	1305962.81	данные отсутствуют	0.3
219	428308.33	1305960.42	данные отсутствуют	0.3
220	428316.85	1305953.51	данные отсутствуют	0.3

Государственный регистратор		ФГИС ЕГРН
полное наименование должности	подпись	инициалы, фамилия

М.П.



Выписка из Единого государственного реестра недвижимости об объекте недвижимости  
Сведения о частях земельного участка

<b>Земельный участок</b>			
(вид объекта недвижимости)			
Лист № ___ Раздела <b>4.2</b>	Всего листов раздела <b>4.2</b> : ___	Всего разделов: ___	Всего листов выписки: ___
<b>29.06.2019 № 99/2019/269975739</b>			
Кадастровый номер:		<b>23:40:0407009:31</b>	

Номер точки	Координаты, м		Описание закрепления на местности	Средняя квадратическая погрешность определения координат характерных точек границы части земельного участка, м
	X	Y		
1	2	3	4	5
221	428318.81	1305955.94	данные отсутствуют	0.3
222	428315.76	1305975.19	данные отсутствуют	0.3
223	428311.43	1305979.37	данные отсутствуют	0.3
224	428309.53	1305977.44	данные отсутствуют	0.3
225	428313.91	1305973.24	данные отсутствуют	0.3
226	428312.89	1305973	данные отсутствуют	0.3
227	428310.78	1305975.07	данные отсутствуют	0.3
228	428307.81	1305971.92	данные отсутствуют	0.3
229	428309.92	1305969.88	данные отсутствуют	0.3
230	428305.72	1305979.32	данные отсутствуют	0.3
231	428303.73	1305977.2	данные отсутствуют	0.3
232	428307.21	1305974	данные отсутствуют	0.3
233	428309.17	1305976.1	данные отсутствуют	0.3
234	428300.64	1305985.65	данные отсутствуют	0.3
235	428297.44	1305982.17	данные отсутствуют	0.3
236	428299.58	1305980.22	данные отсутствуют	0.3
237	428302.77	1305983.69	данные отсутствуют	0.3

Государственный регистратор		ФГИС ЕГРН
полное наименование должности	подпись	инициалы, фамилия

М.П.

Выписка из Единого государственного реестра недвижимости об объекте недвижимости  
**Сведения о частях земельного участка**

<b>Земельный участок</b>			
(вид объекта недвижимости)			
Лист № ____ Раздела <b>4.2</b>	Всего листов раздела <b>4.2</b> : ____	Всего разделов: ____	Всего листов выписки: ____
<b>29.06.2019 № 99/2019/269975739</b>			
Кадастровый номер:		<b>23:40:0407009:31</b>	

Номер точки	Координаты, м		Описание закрепления на местности	Средняя квадратическая погрешность определения координат характерных точек границы части земельного участка, м
	X	Y		
1	2	3	4	5
238	428286.17	1305992.98	данные отсутствуют	0.3
239	428288.23	1305991.42	данные отсутствуют	0.3
240	428291.41	1305995.56	данные отсутствуют	0.3
241	428289.37	1305997.16	данные отсутствуют	0.3
242	428301.03	1305966.62	данные отсутствуют	0.3
243	428303.69	1305964.37	данные отсутствуют	0.3
244	428305.31	1305966.23	данные отсутствуют	0.3
245	428302.66	1305968.53	данные отсутствуют	0.3
246	428303.16	1305970.06	данные отсутствуют	0.3
247	428300.71	1305972.13	данные отсутствуют	0.3
248	428298.06	1305969.01	данные отсутствуют	0.3
249	428300.45	1305967.08	данные отсутствуют	0.3
250	428300.18	1305972.54	данные отсутствуют	0.3
251	428297.73	1305974.66	данные отсутствуют	0.3
252	428295.17	1305971.54	данные отсутствуют	0.3
253	428297.52	1305969.52	данные отсутствуют	0.3
254	428294.69	1305971.82	данные отсутствуют	0.3

Государственный регистратор		ФГИС ЕГРН
полное наименование должности	подпись	инициалы, фамилия

М.П.

Выписка из Единого государственного реестра недвижимости об объекте недвижимости  
**Сведения о частях земельного участка**

<b>Земельный участок</b>			
(вид объекта недвижимости)			
Лист № ____ Раздела <b>4.2</b>	Всего листов раздела <b>4.2</b> : ____	Всего разделов: ____	Всего листов выписки: ____
<b>29.06.2019 № 99/2019/269975739</b>			
Кадастровый номер:		<b>23:40:0407009:31</b>	

Номер точки	Координаты, м		Описание закрепления на местности	Средняя квадратическая погрешность определения координат характерных точек границы части земельного участка, м
	X	Y		
1	2	3	4	5
255	428297.31	1305975.02	данные отсутствуют	0.3
256	428294.9	1305977.09	данные отсутствуют	0.3
257	428292.23	1305974	данные отсутствуют	0.3
258	428293.85	1305977.91	данные отсутствуют	0.3
259	428291.36	1305979.82	данные отсутствуют	0.3
260	428288.75	1305976.79	данные отсутствуют	0.3
261	428291.22	1305974.82	данные отсутствуют	0.3
262	428290.74	1305980.43	данные отсутствуют	0.3
263	428288.4	1305982.48	данные отсутствуют	0.3
264	428285.7	1305979.5	данные отсутствуют	0.3
265	428287.98	1305977.51	данные отсутствуют	0.3
266	428296.28	1305987.49	данные отсутствуют	0.3
267	428294.17	1305989.54	данные отсутствуют	0.3
268	428291.02	1305986.04	данные отсутствуют	0.3
269	428293.14	1305984.05	данные отсутствуют	0.3
270	428351.39	1305987.62	данные отсутствуют	0.3
271	428349.11	1305985.1	данные отсутствуют	0.3

Государственный регистратор		ФГИС ЕГРН
полное наименование должности	подпись	инициалы, фамилия

М.П.

Выписка из Единого государственного реестра недвижимости об объекте недвижимости  
**Сведения о частях земельного участка**

<b>Земельный участок</b>			
(вид объекта недвижимости)			
Лист № ____ Раздела <b>4.2</b>	Всего листов раздела <b>4.2</b> : ____	Всего разделов: ____	Всего листов выписки: ____
<b>29.06.2019 № 99/2019/269975739</b>			
Кадастровый номер:		<b>23:40:0407009:31</b>	

Номер точки	Координаты, м		Описание закрепления на местности	Средняя квадратическая погрешность определения координат характерных точек границы части земельного участка, м
	X	Y		
1	2	3	4	5
272	428353.21	1305981.48	данные отсутствуют	0.3
273	428355.42	1305984.06	данные отсутствуют	0.3
274	428332.92	1305942.03	данные отсутствуют	0.3
275	428334.6	1305939.6	данные отсутствуют	0.3
276	428340.63	1305943.76	данные отсутствуют	0.3
277	428338.86	1305946.2	данные отсутствуют	0.3
278	428325.55	1305937.04	данные отсутствуют	0.3
279	428327.22	1305934.59	данные отсутствуют	0.3
280	428333.15	1305938.76	данные отсутствуют	0.3
281	428331.48	1305941.15	данные отсутствуют	0.3
282	428317.87	1305931.74	данные отсутствуют	0.3
283	428319.54	1305929.33	данные отсутствуют	0.3
284	428325.5	1305933.46	данные отсутствуют	0.3
285	428323.86	1305935.89	данные отсутствуют	0.3
286	428310.52	1305926.62	данные отсутствуют	0.3
287	428312.13	1305924.19	данные отсутствуют	0.3
288	428318.22	1305928.34	данные отсутствуют	0.3

Государственный регистратор		ФГИС ЕГРН
полное наименование должности	подпись	инициалы, фамилия

М.П.

Выписка из Единого государственного реестра недвижимости об объекте недвижимости  
**Сведения о частях земельного участка**

<b>Земельный участок</b>			
(вид объекта недвижимости)			
Лист № ___ Раздела <b>4.2</b>	Всего листов раздела <b>4.2</b> : ___	Всего разделов: ___	Всего листов выписки: ___
<b>29.06.2019 № 99/2019/269975739</b>			
Кадастровый номер:		<b>23:40:0407009:31</b>	

Номер точки	Координаты, м		Описание закрепления на местности	Средняя квадратическая погрешность определения координат характерных точек границы части земельного участка, м
	X	Y		
1	2	3	4	5
289	428316.55	1305930.84	данные отсутствуют	0.3
290	428303.28	1305921.45	данные отсутствуют	0.3
291	428305	1305919.01	данные отсутствуют	0.3
292	428310.94	1305923.36	данные отсутствуют	0.3
293	428309.22	1305925.7	данные отсутствуют	0.3
294	428295.26	1305959.78	данные отсутствуют	0.3
295	428297.83	1305957.53	данные отсутствуют	0.3
296	428302.49	1305962.89	данные отсутствуют	0.3
297	428299.9	1305965.16	данные отсутствуют	0.3
298	428296.78	1305967.99	данные отсутствуют	0.3
299	428292.16	1305962.61	данные отсутствуют	0.3
300	428294.62	1305960.44	данные отсутствуют	0.3
301	428299.23	1305965.79	данные отсутствуют	0.3
302	428286.62	1305975.78	данные отсутствуют	0.3
303	428282.34	1305970.07	данные отсутствуют	0.3
304	428284.92	1305968.16	данные отсутствуют	0.3
305	428289.12	1305973.94	данные отсутствуют	0.3

Государственный регистратор		ФГИС ЕГРН
полное наименование должности	подпись	инициалы, фамилия

М.П.

Выписка из Единого государственного реестра недвижимости об объекте недвижимости  
**Сведения о частях земельного участка**

<b>Земельный участок</b>			
(вид объекта недвижимости)			
Лист № ____ Раздела <b>4.2</b>	Всего листов раздела <b>4.2</b> : ____	Всего разделов: ____	Всего листов выписки: ____
<b>29.06.2019 № 99/2019/269975739</b>			
Кадастровый номер:		<b>23:40:0407009:31</b>	

Номер точки	Координаты, м		Описание закрепления на местности	Средняя квадратическая погрешность определения координат характерных точек границы части земельного участка, м
	X	Y		
1	2	3	4	5
306	428276.49	1305981.66	данные отсутствуют	0.3
307	428278.69	1305979.85	данные отсутствуют	0.3
308	428282.62	1305984.43	данные отсутствуют	0.3
309	428280.32	1305986.44	данные отсутствуют	0.3
310	428270.31	1305974.39	данные отсутствуют	0.3
311	428272.56	1305972.55	данные отсутствуют	0.3
312	428276.34	1305977.15	данные отсутствуют	0.3
313	428274.08	1305979.05	данные отсутствуют	0.3
314	428261.39	1305968.78	данные отсутствуют	0.3
315	428262.87	1305966.53	данные отсутствуют	0.3
316	428268.95	1305970.61	данные отсутствуют	0.3
317	428267.4	1305973	данные отсутствуют	0.3
318	428254.05	1305963.55	данные отсутствуют	0.3
319	428255.73	1305961.21	данные отсутствуют	0.3
320	428259.83	1305964.2	данные отсутствуют	0.3
321	428258.23	1305966.48	данные отсутствуют	0.3
322	428247.15	1305958.47	данные отсутствуют	0.3

Государственный регистратор		ФГИС ЕГРН
полное наименование должности	подпись	инициалы, фамилия

М.П.

Выписка из Единого государственного реестра недвижимости об объекте недвижимости  
**Сведения о частях земельного участка**

<b>Земельный участок</b>			
(вид объекта недвижимости)			
Лист № ___ Раздела <b>4.2</b>	Всего листов раздела <b>4.2</b> : ___	Всего разделов: ___	Всего листов выписки: ___
<b>29.06.2019 № 99/2019/269975739</b>			
Кадастровый номер:		<b>23:40:0407009:31</b>	

Номер точки	Координаты, м		Описание закрепления на местности	Средняя квадратическая погрешность определения координат характерных точек границы части земельного участка, м
	X	Y		
1	2	3	4	5
323	428248.81	1305956.11	данные отсутствуют	0.3
324	428252.91	1305959.04	данные отсутствуют	0.3
325	428251.34	1305961.35	данные отсутствуют	0.3
326	428240.29	1305953.6	данные отсутствуют	0.3
327	428242.02	1305951.11	данные отсутствуют	0.3
328	428246.46	1305954.23	данные отсутствуют	0.3
329	428244.72	1305956.73	данные отсутствуют	0.3
330	428233.35	1305948.96	данные отсутствуют	0.3
331	428235.03	1305946.4	данные отсутствуют	0.3
332	428239.61	1305949.31	данные отсутствуют	0.3
333	428237.92	1305951.85	данные отсутствуют	0.3
334	428217.85	1305938.15	данные отсутствуют	0.3
335	428219.5	1305935.6	данные отсутствуют	0.3
336	428224.97	1305939.06	данные отсутствуют	0.3
337	428223.31	1305941.6	данные отсутствуют	0.3
338	428225.58	1305943.14	данные отсутствуют	0.3
339	428227.4	1305940.64	данные отсутствуют	0.3

Государственный регистратор		ФГИС ЕГРН
полное наименование должности	подпись	инициалы, фамилия

М.П.

Выписка из Единого государственного реестра недвижимости об объекте недвижимости  
**Сведения о частях земельного участка**

<b>Земельный участок</b>			
(вид объекта недвижимости)			
Лист № ___ Раздела <b>4.2</b>	Всего листов раздела <b>4.2</b> : ___	Всего разделов: ___	Всего листов выписки: ___
<b>29.06.2019 № 99/2019/269975739</b>			
Кадастровый номер:		<b>23:40:0407009:31</b>	

Номер точки	Координаты, м		Описание закрепления на местности	Средняя квадратическая погрешность определения координат характерных точек границы части земельного участка, м
	X	Y		
1	2	3	4	5
340	428232.62	1305944.54	данные отсутствуют	0.3
341	428230.94	1305946.89	данные отсутствуют	0.3
342	428209.22	1305933.26	данные отсутствуют	0.3
343	428211.06	1305930.26	данные отсутствуют	0.3
344	428216.94	1305933.97	данные отсутствуют	0.3
345	428215.08	1305937	данные отсутствуют	0.3
346	428201.7	1305927.53	данные отсутствуют	0.3
347	428203.21	1305925.15	данные отсутствуют	0.3
348	428208.64	1305928.65	данные отсутствуют	0.3
349	428207.13	1305930.99	данные отсутствуют	0.3
350	428193.93	1305922.38	данные отсутствуют	0.3
351	428195.48	1305919.96	данные отсутствуют	0.3
352	428200.91	1305923.51	данные отсутствуют	0.3
353	428199.36	1305925.9	данные отсутствуют	0.3
354	428186.36	1305917.53	данные отсутствуют	0.3
355	428188.09	1305914.94	данные отсутствуют	0.3
356	428193.14	1305918.42	данные отсутствуют	0.3

Государственный регистратор		ФГИС ЕГРН
полное наименование должности	подпись	инициалы, фамилия

М.П.



Выписка из Единого государственного реестра недвижимости об объекте недвижимости  
**Сведения о частях земельного участка**

<b>Земельный участок</b>			
(вид объекта недвижимости)			
Лист № ___ Раздела <b>4.2</b>	Всего листов раздела <b>4.2</b> : ___	Всего разделов: ___	Всего листов выписки: ___
<b>29.06.2019 № 99/2019/269975739</b>			
Кадастровый номер:		<b>23:40:0407009:31</b>	

Номер точки	Координаты, м		Описание закрепления на местности	Средняя квадратическая погрешность определения координат характерных точек границы части земельного участка, м
	X	Y		
1	2	3	4	5
357	428191.38	1305921.05	данные отсутствуют	0.3
358	428184.68	1305916.44	данные отсутствуют	0.3
359	428180.78	1305913.82	данные отсутствуют	0.3
360	428182.56	1305911.22	данные отсутствуют	0.3
361	428186.35	1305913.88	данные отсутствуют	0.3
362	428285.97	1305947.02	данные отсутствуют	0.3
363	428287.93	1305944.55	данные отсутствуют	0.3
364	428292.72	1305948.31	данные отсутствуют	0.3
365	428290.74	1305950.65	данные отсутствуют	0.3
366	428278.33	1305941.52	данные отсутствуют	0.3
367	428280	1305938.97	данные отсутствуют	0.3
368	428286.38	1305943.31	данные отсутствуют	0.3
369	428284.66	1305945.78	данные отсутствуют	0.3
370	428280.09	1305905.4	данные отсутствуют	0.3
371	428283.59	1305910.59	данные отсутствуют	0.3
372	428280.6	1305912.56	данные отсутствуют	0.3
373	428277.21	1305907.4	данные отсутствуют	0.3

Государственный регистратор		ФГИС ЕГРН
полное наименование должности	подпись	инициалы, фамилия

М.П.

Выписка из Единого государственного реестра недвижимости об объекте недвижимости  
**Сведения о частях земельного участка**

<b>Земельный участок</b>			
(вид объекта недвижимости)			
Лист № ____ Раздела <b>4.2</b>	Всего листов раздела <b>4.2</b> : ____	Всего разделов: ____	Всего листов выписки: ____
<b>29.06.2019 № 99/2019/269975739</b>			
Кадастровый номер:		<b>23:40:0407009:31</b>	

Номер точки	Координаты, м		Описание закрепления на местности	Средняя квадратическая погрешность определения координат характерных точек границы части земельного участка, м
	X	Y		
1	2	3	4	5
374	428228.71	1305874.1	данные отсутствуют	0.3
375	428237.99	1305868.96	данные отсутствуют	0.3
376	428240.91	1305874.33	данные отсутствуют	0.3
377	428231.71	1305879.59	данные отсутствуют	0.3
378	428235.07	1305865.56	данные отсутствуют	0.3
379	428233.05	1305867.39	данные отсутствуют	0.3
380	428229.96	1305864.1	данные отсутствуют	0.3
381	428232.01	1305862.24	данные отсутствуют	0.3
382	428307.83	1305863.93	данные отсутствуют	0.3
383	428309.8	1305861.59	данные отсутствуют	0.3
384	428314.37	1305865.45	данные отсутствуют	0.3
385	428312.41	1305867.75	данные отсутствуют	0.3
386	428295.92	1305852.05	данные отсутствуют	0.3
387	428298.12	1305850	данные отсутствуют	0.3
388	428302.66	1305854.91	данные отсутствуют	0.3
389	428300.44	1305857	данные отсутствуют	0.3
390	428278.12	1305863.05	данные отсутствуют	0.3

Государственный регистратор		ФГИС ЕГРН
полное наименование должности	подпись	инициалы, фамилия

М.П.

Выписка из Единого государственного реестра недвижимости об объекте недвижимости  
**Сведения о частях земельного участка**

<b>Земельный участок</b>			
(вид объекта недвижимости)			
Лист № ___ Раздела <b>4.2</b>	Всего листов раздела <b>4.2</b> : ___	Всего разделов: ___	Всего листов выписки: ___
<b>29.06.2019 № 99/2019/269975739</b>			
Кадастровый номер:		<b>23:40:0407009:31</b>	

Номер точки	Координаты, м		Описание закрепления на местности	Средняя квадратическая погрешность определения координат характерных точек границы части земельного участка, м
	X	Y		
1	2	3	4	5
391	428275.26	1305866.2	данные отсутствуют	0.3
392	428271.27	1305862.52	данные отсутствуют	0.3
393	428273.97	1305859.32	данные отсутствуют	0.3
394	428235.1	1305854.32	данные отсутствуют	0.3
395	428237.1	1305852.43	данные отсутствуют	0.3
396	428241.42	1305856.57	данные отсутствуют	0.3
397	428239.52	1305858.46	данные отсутствуют	0.3
398	428262.68	1305850.12	данные отсутствуют	0.3
399	428264.38	1305847.89	данные отсутствуют	0.3
400	428270.68	1305852.74	данные отсутствуют	0.3
401	428268.9	1305854.9	данные отсутствуют	0.3

Государственный регистратор		ФГИС ЕГРН
полное наименование должности	подпись	инициалы, фамилия

М.П.

Выписка из Единого государственного реестра недвижимости об объекте недвижимости  
Сведения о частях земельного участка

<b>Земельный участок</b>				
(вид объекта недвижимости)				
Лист № ____ Раздела <b>4.2</b>		Всего листов раздела <b>4.2</b> : ____		Всего разделов: ____
Всего листов выписки: ____				
<b>29.06.2019 № 99/2019/269975739</b>				
Кадастровый номер:			<b>23:40:0407009:31</b>	
Сведения о характерных точках границы части (частей) земельного участка				
Учетный номер части: 66				
Система координат: МСК 23, зона 1				
Зона №				
Номер точки	Координаты, м		Описание закрепления на местности	Средняя квадратическая погрешность определения координат характерных точек границы части земельного участка, м
	X	Y		
1	2	3	4	5
18	428270.18	1305928.09	данные отсутствуют	0.3
19	428278.52	1305933.91	данные отсутствуют	0.3
20	428274.2	1305940.15	данные отсутствуют	0.3
21	428265.81	1305934.39	данные отсутствуют	0.3
22	428402	1305962.18	данные отсутствуют	0.3
23	428399.77	1305964.35	данные отсутствуют	0.3
24	428397.55	1305962.06	данные отсутствуют	0.3
25	428399.77	1305959.87	данные отсутствуют	0.3
26	428392.83	1305985.84	данные отсутствуют	0.3
27	428390.1	1305984.67	данные отсутствуют	0.3
28	428396.01	1305970.83	данные отсутствуют	0.3
29	428398.77	1305971.99	данные отсутствуют	0.3
30	428379.22	1305989.88	данные отсутствуют	0.3
31	428377.08	1305992	данные отсутствуют	0.3
32	428374.19	1305988.99	данные отсутствуют	0.3
33	428376.42	1305986.89	данные отсутствуют	0.3
Государственный регистратор			ФГИС ЕГРН	
полное наименование должности			подпись	
			инициалы, фамилия	

М.П.

Выписка из Единого государственного реестра недвижимости об объекте недвижимости  
**Сведения о частях земельного участка**

<b>Земельный участок</b>			
(вид объекта недвижимости)			
Лист № ___ Раздела <b>4.2</b>	Всего листов раздела <b>4.2</b> : ___	Всего разделов: ___	Всего листов выписки: ___
<b>29.06.2019 № 99/2019/269975739</b>			
Кадастровый номер:		<b>23:40:0407009:31</b>	

Номер точки	Координаты, м		Описание закрепления на местности	Средняя квадратическая погрешность определения координат характерных точек границы части земельного участка, м
	X	Y		
1	2	3	4	5
34	428373.66	1306003.93	данные отсутствуют	0.3
35	428370	1306007.65	данные отсутствуют	0.3
36	428367.68	1306005.4	данные отсутствуют	0.3
37	428371.32	1306001.6	данные отсутствуют	0.3
38	428368.61	1306009.95	данные отсутствуют	0.3
39	428360.35	1306018.13	данные отсутствуют	0.3
40	428357.52	1306015.45	данные отсутствуют	0.3
41	428365.82	1306007.18	данные отсутствуют	0.3
42	428358.15	1306020.05	данные отсутствуют	0.3
43	428353.77	1306024.34	данные отсутствуют	0.3
44	428351.12	1306021.58	данные отсутствуют	0.3
45	428355.4	1306017.32	данные отсутствуют	0.3
46	428351.63	1306026.35	данные отсутствуют	0.3
47	428347.19	1306030.47	данные отсутствуют	0.3
48	428344.61	1306027.85	данные отсутствуют	0.3
49	428348.93	1306023.69	данные отсутствуют	0.3
50	428340.39	1306036.94	данные отсутствуют	0.3

Государственный регистратор		ФГИС ЕГРН
полное наименование должности	подпись	инициалы, фамилия

М.П.

Выписка из Единого государственного реестра недвижимости об объекте недвижимости  
**Сведения о частях земельного участка**

<b>Земельный участок</b>			
(вид объекта недвижимости)			
Лист № ___ Раздела <b>4.2</b>	Всего листов раздела <b>4.2</b> : ___	Всего разделов: ___	Всего листов выписки: ___
<b>29.06.2019 № 99/2019/269975739</b>			
Кадастровый номер:		<b>23:40:0407009:31</b>	

Номер точки	Координаты, м		Описание закрепления на местности	Средняя квадратическая погрешность определения координат характерных точек границы части земельного участка, м
	X	Y		
1	2	3	4	5
51	428337.96	1306034.18	данные отсутствуют	0.3
52	428342.36	1306029.95	данные отсутствуют	0.3
53	428344.84	1306032.58	данные отсутствуют	0.3
54	428370.13	1305971.52	данные отсутствуют	0.3
55	428377.37	1305978.5	данные отсутствуют	0.3
56	428374.98	1305980.85	данные отсутствуют	0.3
57	428367.81	1305973.93	данные отсутствуют	0.3
58	428353.94	1305991.52	данные отсутствуют	0.3
59	428352.29	1305989.61	данные отсутствуют	0.3
60	428356.39	1305986.04	данные отсутствуют	0.3
61	428358.01	1305987.9	данные отсутствуют	0.3
62	428349.93	1305996.49	данные отсутствуют	0.3
63	428348.24	1305994.81	данные отсутствуют	0.3
64	428352.33	1305991.1	данные отсутствуют	0.3
65	428354	1305992.89	данные отсутствуют	0.3
66	428340.41	1306010.75	данные отсутствуют	0.3
67	428337.83	1306008.32	данные отсутствуют	0.3

Государственный регистратор		ФГИС ЕГРН
полное наименование должности	подпись	инициалы, фамилия

М.П.

Выписка из Единого государственного реестра недвижимости об объекте недвижимости  
**Сведения о частях земельного участка**

<b>Земельный участок</b>			
(вид объекта недвижимости)			
Лист № ____ Раздела <b>4.2</b>	Всего листов раздела <b>4.2</b> : ____	Всего разделов: ____	Всего листов выписки: ____
<b>29.06.2019 № 99/2019/269975739</b>			
Кадастровый номер:		<b>23:40:0407009:31</b>	

Номер точки	Координаты, м		Описание закрепления на местности	Средняя квадратическая погрешность определения координат характерных точек границы части земельного участка, м
	X	Y		
1	2	3	4	5
68	428342.18	1306003.64	данные отсутствуют	0.3
69	428344.8	1306006.35	данные отсутствуют	0.3
70	428327.46	1306025.99	данные отсутствуют	0.3
71	428324.05	1306022.84	данные отсутствуют	0.3
72	428330.96	1306015.63	данные отсутствуют	0.3
73	428334.37	1306018.74	данные отсутствуют	0.3
74	428324.95	1306033.49	данные отсутствуют	0.3
75	428326.94	1306030.37	данные отсутствуют	0.3
76	428332.08	1306033.89	данные отсутствуют	0.3
77	428330.06	1306037.07	данные отсутствуют	0.3
78	428318.21	1306029.01	данные отсутствуют	0.3
79	428320.23	1306025.96	данные отсутствуют	0.3
80	428325.36	1306029.41	данные отсутствуют	0.3
81	428323.37	1306032.43	данные отсутствуют	0.3
82	428363.87	1305970.48	данные отсутствуют	0.3
83	428366.18	1305968.35	данные отсутствуют	0.3
84	428368.91	1305971.33	данные отсутствуют	0.3

Государственный регистратор		ФГИС ЕГРН
полное наименование должности	подпись	инициалы, фамилия

М.П.

Выписка из Единого государственного реестра недвижимости об объекте недвижимости  
**Сведения о частях земельного участка**

<b>Земельный участок</b>			
(вид объекта недвижимости)			
Лист № ___ Раздела <b>4.2</b>	Всего листов раздела <b>4.2</b> : ___	Всего разделов: ___	Всего листов выписки: ___
<b>29.06.2019 № 99/2019/269975739</b>			
Кадастровый номер:		<b>23:40:0407009:31</b>	

Номер точки	Координаты, м		Описание закрепления на местности	Средняя квадратическая погрешность определения координат характерных точек границы части земельного участка, м
	X	Y		
1	2	3	4	5
85	428366.58	1305973.47	данные отсутствуют	0.3
86	428360.81	1305973.25	данные отсутствуют	0.3
87	428363.21	1305971.21	данные отсутствуют	0.3
88	428365.85	1305974.3	данные отсутствуют	0.3
89	428363.49	1305976.33	данные отсутствуют	0.3
90	428360.46	1305978.95	данные отсутствуют	0.3
91	428357.79	1305975.88	данные отсутствуют	0.3
92	428360.15	1305973.8	данные отсутствуют	0.3
93	428362.74	1305976.86	данные отсутствуют	0.3
94	428356.07	1305983.45	данные отсутствуют	0.3
95	428353.84	1305980.9	данные отсутствуют	0.3
96	428357.96	1305977.26	данные отсутствуют	0.3
97	428360.25	1305979.77	данные отсутствуют	0.3
98	428345.15	1305993.04	данные отсутствуют	0.3
99	428343.08	1305990.72	данные отсутствуют	0.3
100	428348.49	1305985.88	данные отсутствуют	0.3
101	428350.58	1305988.24	данные отсутствуют	0.3

Государственный регистратор		ФГИС ЕГРН
полное наименование должности	подпись	инициалы, фамилия

М.П.



Выписка из Единого государственного реестра недвижимости об объекте недвижимости  
**Сведения о частях земельного участка**

<b>Земельный участок</b>			
(вид объекта недвижимости)			
Лист № ___ Раздела <b>4.2</b>	Всего листов раздела <b>4.2</b> : ___	Всего разделов: ___	Всего листов выписки: ___
<b>29.06.2019 № 99/2019/269975739</b>			
Кадастровый номер:		<b>23:40:0407009:31</b>	

Номер точки	Координаты, м		Описание закрепления на местности	Средняя квадратическая погрешность определения координат характерных точек границы части земельного участка, м
	X	Y		
1	2	3	4	5
102	428334.54	1306002.11	данные отсутствуют	0.3
103	428332.5	1305999.74	данные отсутствуют	0.3
104	428338.02	1305994.97	данные отсутствуют	0.3
105	428340.02	1305997.26	данные отсутствуют	0.3
106	428318.45	1306016.35	данные отсутствуют	0.3
107	428316.45	1306013.96	данные отсутствуют	0.3
108	428321.79	1306009.15	данные отсутствуют	0.3
109	428323.86	1306011.49	данные отсутствуют	0.3
110	428307	1306022.16	данные отсутствуют	0.3
111	428312.42	1306017.41	данные отсутствуют	0.3
112	428314.53	1306019.72	данные отсутствуют	0.3
113	428309.02	1306024.44	данные отсутствуют	0.3
114	428375.41	1305941.91	данные отсутствуют	0.3
115	428368.44	1305949.16	данные отсутствуют	0.3
116	428366.14	1305946.8	данные отсутствуют	0.3
117	428372.99	1305939.65	данные отсутствуют	0.3
118	428362.3	1305933.62	данные отсутствуют	0.3

Государственный регистратор		ФГИС ЕГРН
полное наименование должности	подпись	инициалы, фамилия

М.П.

Выписка из Единого государственного реестра недвижимости об объекте недвижимости  
**Сведения о частях земельного участка**

<b>Земельный участок</b>			
(вид объекта недвижимости)			
Лист № ____ Раздела <b>4.2</b>	Всего листов раздела <b>4.2</b> : ____	Всего разделов: ____	Всего листов выписки: ____
<b>29.06.2019 № 99/2019/269975739</b>			
Кадастровый номер:		<b>23:40:0407009:31</b>	

Номер точки	Координаты, м		Описание закрепления на местности	Средняя квадратическая погрешность определения координат характерных точек границы части земельного участка, м
	X	Y		
1	2	3	4	5
119	428369.29	1305927.65	данные отсутствуют	0.3
120	428371.31	1305930.23	данные отсутствуют	0.3
121	428364.27	1305936.06	данные отсутствуют	0.3
122	428360.12	1305931.1	данные отсутствуют	0.3
123	428358.35	1305928.87	данные отсутствуют	0.3
124	428361.89	1305925.89	данные отсутствуют	0.3
125	428363.7	1305928.08	данные отсутствуют	0.3
126	428365.09	1305951.87	данные отсутствуют	0.3
127	428359.57	1305957.62	данные отсутствуют	0.3
128	428356.55	1305954.82	данные отсутствуют	0.3
129	428362.15	1305949.02	данные отсутствуют	0.3
130	428356.85	1305965.48	данные отсутствуют	0.3
131	428354.8	1305967.16	данные отсутствуют	0.3
132	428353.45	1305965.41	данные отсутствуют	0.3
133	428355.22	1305963.77	данные отсутствуют	0.3
134	428353.67	1305967.3	данные отсутствуют	0.3
135	428346.69	1305973.03	данные отсутствуют	0.3

Государственный регистратор		ФГИС ЕГРН
полное наименование должности	подпись	инициалы, фамилия

М.П.

Выписка из Единого государственного реестра недвижимости об объекте недвижимости  
**Сведения о частях земельного участка**

<b>Земельный участок</b>			
(вид объекта недвижимости)			
Лист № ___ Раздела <b>4.2</b>	Всего листов раздела <b>4.2</b> : ___	Всего разделов: ___	Всего листов выписки: ___
<b>29.06.2019 № 99/2019/269975739</b>			
Кадастровый номер:		<b>23:40:0407009:31</b>	

Номер точки	Координаты, м		Описание закрепления на местности	Средняя квадратическая погрешность определения координат характерных точек границы части земельного участка, м
	X	Y		
1	2	3	4	5
136	428344.84	1305970.71	данные отсутствуют	0.3
137	428351.79	1305965.04	данные отсутствуют	0.3
138	428345.47	1305973.82	данные отсутствуют	0.3
139	428341.84	1305976.87	данные отсутствуют	0.3
140	428340.01	1305974.55	данные отсутствуют	0.3
141	428343.69	1305971.55	данные отсутствуют	0.3
142	428341.69	1305979.19	данные отсутствуют	0.3
143	428339.49	1305981.08	данные отсутствуют	0.3
144	428336.37	1305977.5	данные отсутствуют	0.3
145	428338.66	1305975.67	данные отсутствуют	0.3
146	428331.48	1305978.28	данные отсутствуют	0.3
147	428335.52	1305982.8	данные отсутствуют	0.3
148	428330.71	1305986.99	данные отсутствуют	0.3
149	428326.7	1305982.44	данные отсутствуют	0.3
150	428312	1306003.15	данные отсутствуют	0.3
151	428307.99	1305998.55	данные отсутствуют	0.3
152	428312.86	1305994.44	данные отсутствуют	0.3

Государственный регистратор		ФГИС ЕГРН
полное наименование должности	подпись	инициалы, фамилия

М.П.

Выписка из Единого государственного реестра недвижимости об объекте недвижимости  
**Сведения о частях земельного участка**

<b>Земельный участок</b>			
(вид объекта недвижимости)			
Лист № ___ Раздела <b>4.2</b>	Всего листов раздела <b>4.2</b> : ___	Всего разделов: ___	Всего листов выписки: ___
<b>29.06.2019 № 99/2019/269975739</b>			
Кадастровый номер:		<b>23:40:0407009:31</b>	

Номер точки	Координаты, м		Описание закрепления на местности	Средняя квадратическая погрешность определения координат характерных точек границы части земельного участка, м
	X	Y		
1	2	3	4	5
153	428316.77	1305999	данные отсутствуют	0.3
154	428309.1	1306005.76	данные отсутствуют	0.3
155	428304.35	1306009.72	данные отсутствуют	0.3
156	428300.92	1306005.52	данные отсутствуют	0.3
157	428305.72	1306001.62	данные отсутствуют	0.3
158	428297.56	1306016.59	данные отсутствуют	0.3
159	428300.06	1306014.11	данные отсутствуют	0.3
160	428305.02	1306019.12	данные отсутствуют	0.3
161	428302.38	1306021.65	данные отсутствуют	0.3
162	428299.15	1306012.85	данные отсутствуют	0.3
163	428296.51	1306015.43	данные отсутствуют	0.3
164	428291.74	1306010.13	данные отсутствуют	0.3
165	428294.28	1306007.74	данные отсутствуют	0.3
166	428294.95	1305999.57	данные отсутствуют	0.3
167	428299.02	1306005.95	данные отсутствуют	0.3
168	428296.49	1306007.63	данные отсутствуют	0.3
169	428292.44	1306001.29	данные отсутствуют	0.3

Государственный регистратор		ФГИС ЕГРН
полное наименование должности	подпись	инициалы, фамилия

М.П.

Выписка из Единого государственного реестра недвижимости об объекте недвижимости  
**Сведения о частях земельного участка**

<b>Земельный участок</b>			
(вид объекта недвижимости)			
Лист № ____ Раздела <b>4.2</b>	Всего листов раздела <b>4.2</b> : ____	Всего разделов: ____	Всего листов выписки: ____
<b>29.06.2019 № 99/2019/269975739</b>			
Кадастровый номер:		<b>23:40:0407009:31</b>	

Номер точки	Координаты, м		Описание закрепления на местности	Средняя квадратическая погрешность определения координат характерных точек границы части земельного участка, м
	X	Y		
1	2	3	4	5
170	428283	1306000.72	данные отсутствуют	0.3
171	428284.99	1305998.94	данные отсутствуют	0.3
172	428289.91	1306005.19	данные отсутствуют	0.3
173	428287.88	1306006.97	данные отсутствуют	0.3
174	428334.06	1306017.48	данные отсутствуют	0.3
175	428331.46	1306015.03	данные отсутствуют	0.3
176	428335.74	1306010.53	данные отсутствуют	0.3
177	428338.27	1306012.94	данные отсутствуют	0.3
178	428325.51	1305991.5	данные отсутствуют	0.3
179	428320.69	1305995.66	данные отсутствуют	0.3
180	428316.7	1305991.08	данные отсутствуют	0.3
181	428321.51	1305986.93	данные отсутствуют	0.3
182	428337.31	1305969.87	данные отсутствуют	0.3
183	428329.66	1305961.89	данные отсутствуют	0.3
184	428331.94	1305959.72	данные отсутствуют	0.3
185	428339.58	1305967.73	данные отсутствуют	0.3
186	428335.05	1305972.27	данные отсутствуют	0.3

Государственный регистратор		ФГИС ЕГРН
полное наименование должности	подпись	инициалы, фамилия

М.П.

Выписка из Единого государственного реестра недвижимости об объекте недвижимости  
**Сведения о частях земельного участка**

<b>Земельный участок</b>			
(вид объекта недвижимости)			
Лист № ___ Раздела <b>4.2</b>	Всего листов раздела <b>4.2</b> : ___	Всего разделов: ___	Всего листов выписки: ___
<b>29.06.2019 № 99/2019/269975739</b>			
Кадастровый номер:		<b>23:40:0407009:31</b>	

Номер точки	Координаты, м		Описание закрепления на местности	Средняя квадратическая погрешность определения координат характерных точек границы части земельного участка, м
	X	Y		
1	2	3	4	5
187	428332.98	1305974.04	данные отсутствуют	0.3
188	428329.02	1305969.48	данные отсутствуют	0.3
189	428331.1	1305967.79	данные отсутствуют	0.3
190	428327.46	1305975.96	данные отсутствуют	0.3
191	428323.41	1305971.56	данные отсутствуют	0.3
192	428325.47	1305969.64	данные отсутствуют	0.3
193	428329.52	1305974.12	данные отсутствуют	0.3
194	428326.19	1305977.14	данные отсутствуют	0.3
195	428324.19	1305979.01	данные отсутствуют	0.3
196	428320.1	1305974.62	данные отсутствуют	0.3
197	428322.1	1305972.69	данные отсутствуют	0.3
198	428320.54	1305982.17	данные отсутствуют	0.3
199	428316.35	1305977.96	данные отсутствуют	0.3
200	428318.33	1305975.97	данные отсутствуют	0.3
201	428322.51	1305980.32	данные отсутствуют	0.3
202	428318.47	1305983.81	данные отсутствуют	0.3
203	428316.23	1305985.88	данные отсутствуют	0.3

Государственный регистратор		ФГИС ЕГРН
полное наименование должности	подпись	инициалы, фамилия

М.П.

Выписка из Единого государственного реестра недвижимости об объекте недвижимости  
**Сведения о частях земельного участка**

<b>Земельный участок</b>			
(вид объекта недвижимости)			
Лист № ____ Раздела <b>4.2</b>	Всего листов раздела <b>4.2</b> : ____	Всего разделов: ____	Всего листов выписки: ____
<b>29.06.2019 № 99/2019/269975739</b>			
Кадастровый номер:		<b>23:40:0407009:31</b>	

Номер точки	Координаты, м		Описание закрепления на местности	Средняя квадратическая погрешность определения координат характерных точек границы части земельного участка, м
	X	Y		
1	2	3	4	5
204	428312.14	1305981.3	данные отсутствуют	0.3
205	428314.44	1305979.25	данные отсутствуют	0.3
206	428327.28	1305963.57	данные отсутствуют	0.3
207	428325.43	1305961.55	данные отсутствуют	0.3
208	428329.93	1305957.54	данные отсутствуют	0.3
209	428331.72	1305959.51	данные отсутствуют	0.3
210	428328.98	1305956.92	данные отсутствуют	0.3
211	428327.48	1305959.7	данные отсутствуют	0.3
212	428317.84	1305954.4	данные отсутствуют	0.3
213	428319.38	1305951.66	данные отсутствуют	0.3
214	428323.18	1305960.98	данные отсутствуют	0.3
215	428315.08	1305968.55	данные отсутствуют	0.3
216	428312.94	1305966.31	данные отсутствуют	0.3
217	428321.03	1305958.8	данные отсутствуют	0.3
218	428310.31	1305962.81	данные отсутствуют	0.3
219	428308.33	1305960.42	данные отсутствуют	0.3
220	428316.85	1305953.51	данные отсутствуют	0.3

Государственный регистратор		ФГИС ЕГРН
полное наименование должности	подпись	инициалы, фамилия

М.П.

Выписка из Единого государственного реестра недвижимости об объекте недвижимости  
Сведения о частях земельного участка

<b>Земельный участок</b>			
(вид объекта недвижимости)			
Лист № ___ Раздела <b>4.2</b>	Всего листов раздела <b>4.2</b> : ___	Всего разделов: ___	Всего листов выписки: ___
<b>29.06.2019 № 99/2019/269975739</b>			
Кадастровый номер:		<b>23:40:0407009:31</b>	

Номер точки	Координаты, м		Описание закрепления на местности	Средняя квадратическая погрешность определения координат характерных точек границы части земельного участка, м
	X	Y		
1	2	3	4	5
221	428318.81	1305955.94	данные отсутствуют	0.3
222	428315.76	1305975.19	данные отсутствуют	0.3
223	428311.43	1305979.37	данные отсутствуют	0.3
224	428309.53	1305977.44	данные отсутствуют	0.3
225	428313.91	1305973.24	данные отсутствуют	0.3
226	428312.89	1305973	данные отсутствуют	0.3
227	428310.78	1305975.07	данные отсутствуют	0.3
228	428307.81	1305971.92	данные отсутствуют	0.3
229	428309.92	1305969.88	данные отсутствуют	0.3
230	428305.72	1305979.32	данные отсутствуют	0.3
231	428303.73	1305977.2	данные отсутствуют	0.3
232	428307.21	1305974	данные отсутствуют	0.3
233	428309.17	1305976.1	данные отсутствуют	0.3
234	428300.64	1305985.65	данные отсутствуют	0.3
235	428297.44	1305982.17	данные отсутствуют	0.3
236	428299.58	1305980.22	данные отсутствуют	0.3
237	428302.77	1305983.69	данные отсутствуют	0.3

Государственный регистратор		ФГИС ЕГРН
полное наименование должности	подпись	инициалы, фамилия

М.П.



Выписка из Единого государственного реестра недвижимости об объекте недвижимости  
**Сведения о частях земельного участка**

<b>Земельный участок</b>			
(вид объекта недвижимости)			
Лист № ____ Раздела <b>4.2</b>	Всего листов раздела <b>4.2</b> : ____	Всего разделов: ____	Всего листов выписки: ____
<b>29.06.2019 № 99/2019/269975739</b>			
Кадастровый номер:		<b>23:40:0407009:31</b>	

Номер точки	Координаты, м		Описание закрепления на местности	Средняя квадратическая погрешность определения координат характерных точек границы части земельного участка, м
	X	Y		
1	2	3	4	5
238	428286.17	1305992.98	данные отсутствуют	0.3
239	428288.23	1305991.42	данные отсутствуют	0.3
240	428291.41	1305995.56	данные отсутствуют	0.3
241	428289.37	1305997.16	данные отсутствуют	0.3
242	428301.03	1305966.62	данные отсутствуют	0.3
243	428303.69	1305964.37	данные отсутствуют	0.3
244	428305.31	1305966.23	данные отсутствуют	0.3
245	428302.66	1305968.53	данные отсутствуют	0.3
246	428303.16	1305970.06	данные отсутствуют	0.3
247	428300.71	1305972.13	данные отсутствуют	0.3
248	428298.06	1305969.01	данные отсутствуют	0.3
249	428300.45	1305967.08	данные отсутствуют	0.3
250	428300.18	1305972.54	данные отсутствуют	0.3
251	428297.73	1305974.66	данные отсутствуют	0.3
252	428295.17	1305971.54	данные отсутствуют	0.3
253	428297.52	1305969.52	данные отсутствуют	0.3
254	428294.69	1305971.82	данные отсутствуют	0.3

Государственный регистратор		ФГИС ЕГРН
полное наименование должности	подпись	инициалы, фамилия

М.П.

Выписка из Единого государственного реестра недвижимости об объекте недвижимости  
**Сведения о частях земельного участка**

<b>Земельный участок</b>			
(вид объекта недвижимости)			
Лист № ____ Раздела <b>4.2</b>	Всего листов раздела <b>4.2</b> : ____	Всего разделов: ____	Всего листов выписки: ____
<b>29.06.2019 № 99/2019/269975739</b>			
Кадастровый номер:		<b>23:40:0407009:31</b>	

Номер точки	Координаты, м		Описание закрепления на местности	Средняя квадратическая погрешность определения координат характерных точек границы части земельного участка, м
	X	Y		
1	2	3	4	5
255	428297.31	1305975.02	данные отсутствуют	0.3
256	428294.9	1305977.09	данные отсутствуют	0.3
257	428292.23	1305974	данные отсутствуют	0.3
258	428293.85	1305977.91	данные отсутствуют	0.3
259	428291.36	1305979.82	данные отсутствуют	0.3
260	428288.75	1305976.79	данные отсутствуют	0.3
261	428291.22	1305974.82	данные отсутствуют	0.3
262	428290.74	1305980.43	данные отсутствуют	0.3
263	428288.4	1305982.48	данные отсутствуют	0.3
264	428285.7	1305979.5	данные отсутствуют	0.3
265	428287.98	1305977.51	данные отсутствуют	0.3
266	428296.28	1305987.49	данные отсутствуют	0.3
267	428294.17	1305989.54	данные отсутствуют	0.3
268	428291.02	1305986.04	данные отсутствуют	0.3
269	428293.14	1305984.05	данные отсутствуют	0.3
270	428351.39	1305987.62	данные отсутствуют	0.3
271	428349.11	1305985.1	данные отсутствуют	0.3

Государственный регистратор		ФГИС ЕГРН
полное наименование должности	подпись	инициалы, фамилия

М.П.

Выписка из Единого государственного реестра недвижимости об объекте недвижимости  
**Сведения о частях земельного участка**

<b>Земельный участок</b>			
(вид объекта недвижимости)			
Лист № ____ Раздела <b>4.2</b>	Всего листов раздела <b>4.2</b> : ____	Всего разделов: ____	Всего листов выписки: ____
<b>29.06.2019 № 99/2019/269975739</b>			
Кадастровый номер:		<b>23:40:0407009:31</b>	

Номер точки	Координаты, м		Описание закрепления на местности	Средняя квадратическая погрешность определения координат характерных точек границы части земельного участка, м
	X	Y		
1	2	3	4	5
272	428353.21	1305981.48	данные отсутствуют	0.3
273	428355.42	1305984.06	данные отсутствуют	0.3
274	428332.92	1305942.03	данные отсутствуют	0.3
275	428334.6	1305939.6	данные отсутствуют	0.3
276	428340.63	1305943.76	данные отсутствуют	0.3
277	428338.86	1305946.2	данные отсутствуют	0.3
278	428325.55	1305937.04	данные отсутствуют	0.3
279	428327.22	1305934.59	данные отсутствуют	0.3
280	428333.15	1305938.76	данные отсутствуют	0.3
281	428331.48	1305941.15	данные отсутствуют	0.3
282	428317.87	1305931.74	данные отсутствуют	0.3
283	428319.54	1305929.33	данные отсутствуют	0.3
284	428325.5	1305933.46	данные отсутствуют	0.3
285	428323.86	1305935.89	данные отсутствуют	0.3
286	428310.52	1305926.62	данные отсутствуют	0.3
287	428312.13	1305924.19	данные отсутствуют	0.3
288	428318.22	1305928.34	данные отсутствуют	0.3

Государственный регистратор		ФГИС ЕГРН
полное наименование должности	подпись	инициалы, фамилия

М.П.

Выписка из Единого государственного реестра недвижимости об объекте недвижимости  
**Сведения о частях земельного участка**

<b>Земельный участок</b>			
(вид объекта недвижимости)			
Лист № ____ Раздела <b>4.2</b>	Всего листов раздела <b>4.2</b> : ____	Всего разделов: ____	Всего листов выписки: ____
<b>29.06.2019 № 99/2019/269975739</b>			
Кадастровый номер:		<b>23:40:0407009:31</b>	

Номер точки	Координаты, м		Описание закрепления на местности	Средняя квадратическая погрешность определения координат характерных точек границы части земельного участка, м
	X	Y		
1	2	3	4	5
289	428316.55	1305930.84	данные отсутствуют	0.3
290	428303.28	1305921.45	данные отсутствуют	0.3
291	428305	1305919.01	данные отсутствуют	0.3
292	428310.94	1305923.36	данные отсутствуют	0.3
293	428309.22	1305925.7	данные отсутствуют	0.3
294	428295.26	1305959.78	данные отсутствуют	0.3
295	428297.83	1305957.53	данные отсутствуют	0.3
296	428302.49	1305962.89	данные отсутствуют	0.3
297	428299.9	1305965.16	данные отсутствуют	0.3
298	428296.78	1305967.99	данные отсутствуют	0.3
299	428292.16	1305962.61	данные отсутствуют	0.3
300	428294.62	1305960.44	данные отсутствуют	0.3
301	428299.23	1305965.79	данные отсутствуют	0.3
302	428286.62	1305975.78	данные отсутствуют	0.3
303	428282.34	1305970.07	данные отсутствуют	0.3
304	428284.92	1305968.16	данные отсутствуют	0.3
305	428289.12	1305973.94	данные отсутствуют	0.3

Государственный регистратор		ФГИС ЕГРН
полное наименование должности	подпись	инициалы, фамилия

М.П.

Выписка из Единого государственного реестра недвижимости об объекте недвижимости  
**Сведения о частях земельного участка**

<b>Земельный участок</b>			
(вид объекта недвижимости)			
Лист № ___ Раздела <b>4.2</b>	Всего листов раздела <b>4.2</b> : ___	Всего разделов: ___	Всего листов выписки: ___
<b>29.06.2019 № 99/2019/269975739</b>			
Кадастровый номер:		<b>23:40:0407009:31</b>	

Номер точки	Координаты, м		Описание закрепления на местности	Средняя квадратическая погрешность определения координат характерных точек границы части земельного участка, м
	X	Y		
1	2	3	4	5
306	428276.49	1305981.66	данные отсутствуют	0.3
307	428278.69	1305979.85	данные отсутствуют	0.3
308	428282.62	1305984.43	данные отсутствуют	0.3
309	428280.32	1305986.44	данные отсутствуют	0.3
310	428270.31	1305974.39	данные отсутствуют	0.3
311	428272.56	1305972.55	данные отсутствуют	0.3
312	428276.34	1305977.15	данные отсутствуют	0.3
313	428274.08	1305979.05	данные отсутствуют	0.3
314	428261.39	1305968.78	данные отсутствуют	0.3
315	428262.87	1305966.53	данные отсутствуют	0.3
316	428268.95	1305970.61	данные отсутствуют	0.3
317	428267.4	1305973	данные отсутствуют	0.3
318	428254.05	1305963.55	данные отсутствуют	0.3
319	428255.73	1305961.21	данные отсутствуют	0.3
320	428259.83	1305964.2	данные отсутствуют	0.3
321	428258.23	1305966.48	данные отсутствуют	0.3
322	428247.15	1305958.47	данные отсутствуют	0.3

Государственный регистратор		ФГИС ЕГРН
полное наименование должности	подпись	инициалы, фамилия

М.П.

Выписка из Единого государственного реестра недвижимости об объекте недвижимости  
**Сведения о частях земельного участка**

<b>Земельный участок</b>			
(вид объекта недвижимости)			
Лист № ____ Раздела <b>4.2</b>	Всего листов раздела <b>4.2</b> : ____	Всего разделов: ____	Всего листов выписки: ____
<b>29.06.2019 № 99/2019/269975739</b>			
Кадастровый номер:		<b>23:40:0407009:31</b>	

Номер точки	Координаты, м		Описание закрепления на местности	Средняя квадратическая погрешность определения координат характерных точек границы части земельного участка, м
	X	Y		
1	2	3	4	5
323	428248.81	1305956.11	данные отсутствуют	0.3
324	428252.91	1305959.04	данные отсутствуют	0.3
325	428251.34	1305961.35	данные отсутствуют	0.3
326	428240.29	1305953.6	данные отсутствуют	0.3
327	428242.02	1305951.11	данные отсутствуют	0.3
328	428246.46	1305954.23	данные отсутствуют	0.3
329	428244.72	1305956.73	данные отсутствуют	0.3
330	428233.35	1305948.96	данные отсутствуют	0.3
331	428235.03	1305946.4	данные отсутствуют	0.3
332	428239.61	1305949.31	данные отсутствуют	0.3
333	428237.92	1305951.85	данные отсутствуют	0.3
334	428217.85	1305938.15	данные отсутствуют	0.3
335	428219.5	1305935.6	данные отсутствуют	0.3
336	428224.97	1305939.06	данные отсутствуют	0.3
337	428223.31	1305941.6	данные отсутствуют	0.3
338	428225.58	1305943.14	данные отсутствуют	0.3
339	428227.4	1305940.64	данные отсутствуют	0.3

Государственный регистратор		ФГИС ЕГРН
полное наименование должности	подпись	инициалы, фамилия

М.П.

Выписка из Единого государственного реестра недвижимости об объекте недвижимости  
**Сведения о частях земельного участка**

<b>Земельный участок</b>			
(вид объекта недвижимости)			
Лист № ___ Раздела <b>4.2</b>	Всего листов раздела <b>4.2</b> : ___	Всего разделов: ___	Всего листов выписки: ___
<b>29.06.2019 № 99/2019/269975739</b>			
Кадастровый номер:		<b>23:40:0407009:31</b>	

Номер точки	Координаты, м		Описание закрепления на местности	Средняя квадратическая погрешность определения координат характерных точек границы части земельного участка, м
	X	Y		
1	2	3	4	5
340	428232.62	1305944.54	данные отсутствуют	0.3
341	428230.94	1305946.89	данные отсутствуют	0.3
342	428209.22	1305933.26	данные отсутствуют	0.3
343	428211.06	1305930.26	данные отсутствуют	0.3
344	428216.94	1305933.97	данные отсутствуют	0.3
345	428215.08	1305937	данные отсутствуют	0.3
346	428201.7	1305927.53	данные отсутствуют	0.3
347	428203.21	1305925.15	данные отсутствуют	0.3
348	428208.64	1305928.65	данные отсутствуют	0.3
349	428207.13	1305930.99	данные отсутствуют	0.3
350	428193.93	1305922.38	данные отсутствуют	0.3
351	428195.48	1305919.96	данные отсутствуют	0.3
352	428200.91	1305923.51	данные отсутствуют	0.3
353	428199.36	1305925.9	данные отсутствуют	0.3
354	428186.36	1305917.53	данные отсутствуют	0.3
355	428188.09	1305914.94	данные отсутствуют	0.3
356	428193.14	1305918.42	данные отсутствуют	0.3

Государственный регистратор		ФГИС ЕГРН
полное наименование должности	подпись	инициалы, фамилия

М.П.

Выписка из Единого государственного реестра недвижимости об объекте недвижимости  
**Сведения о частях земельного участка**

<b>Земельный участок</b>			
(вид объекта недвижимости)			
Лист № ___ Раздела <b>4.2</b>	Всего листов раздела <b>4.2</b> : ___	Всего разделов: ___	Всего листов выписки: ___
<b>29.06.2019 № 99/2019/269975739</b>			
Кадастровый номер:		<b>23:40:0407009:31</b>	

Номер точки	Координаты, м		Описание закрепления на местности	Средняя квадратическая погрешность определения координат характерных точек границы части земельного участка, м
	X	Y		
1	2	3	4	5
357	428191.38	1305921.05	данные отсутствуют	0.3
358	428184.68	1305916.44	данные отсутствуют	0.3
359	428180.78	1305913.82	данные отсутствуют	0.3
360	428182.56	1305911.22	данные отсутствуют	0.3
361	428186.35	1305913.88	данные отсутствуют	0.3
362	428285.97	1305947.02	данные отсутствуют	0.3
363	428287.93	1305944.55	данные отсутствуют	0.3
364	428292.72	1305948.31	данные отсутствуют	0.3
365	428290.74	1305950.65	данные отсутствуют	0.3
366	428278.33	1305941.52	данные отсутствуют	0.3
367	428280	1305938.97	данные отсутствуют	0.3
368	428286.38	1305943.31	данные отсутствуют	0.3
369	428284.66	1305945.78	данные отсутствуют	0.3
370	428280.09	1305905.4	данные отсутствуют	0.3
371	428283.59	1305910.59	данные отсутствуют	0.3
372	428280.6	1305912.56	данные отсутствуют	0.3
373	428277.21	1305907.4	данные отсутствуют	0.3

Государственный регистратор		ФГИС ЕГРН
полное наименование должности	подпись	инициалы, фамилия

М.П.



Выписка из Единого государственного реестра недвижимости об объекте недвижимости  
**Сведения о частях земельного участка**

<b>Земельный участок</b>			
(вид объекта недвижимости)			
Лист № ____ Раздела <b>4.2</b>	Всего листов раздела <b>4.2</b> : ____	Всего разделов: ____	Всего листов выписки: ____
<b>29.06.2019 № 99/2019/269975739</b>			
Кадастровый номер:		<b>23:40:0407009:31</b>	

Номер точки	Координаты, м		Описание закрепления на местности	Средняя квадратическая погрешность определения координат характерных точек границы части земельного участка, м
	X	Y		
1	2	3	4	5
374	428228.71	1305874.1	данные отсутствуют	0.3
375	428237.99	1305868.96	данные отсутствуют	0.3
376	428240.91	1305874.33	данные отсутствуют	0.3
377	428231.71	1305879.59	данные отсутствуют	0.3
378	428235.07	1305865.56	данные отсутствуют	0.3
379	428233.05	1305867.39	данные отсутствуют	0.3
380	428229.96	1305864.1	данные отсутствуют	0.3
381	428232.01	1305862.24	данные отсутствуют	0.3
382	428307.83	1305863.93	данные отсутствуют	0.3
383	428309.8	1305861.59	данные отсутствуют	0.3
384	428314.37	1305865.45	данные отсутствуют	0.3
385	428312.41	1305867.75	данные отсутствуют	0.3
386	428295.92	1305852.05	данные отсутствуют	0.3
387	428298.12	1305850	данные отсутствуют	0.3
388	428302.66	1305854.91	данные отсутствуют	0.3
389	428300.44	1305857	данные отсутствуют	0.3
390	428278.12	1305863.05	данные отсутствуют	0.3

Государственный регистратор		ФГИС ЕГРН
полное наименование должности	подпись	инициалы, фамилия

М.П.

Выписка из Единого государственного реестра недвижимости об объекте недвижимости  
**Сведения о частях земельного участка**

<b>Земельный участок</b>			
(вид объекта недвижимости)			
Лист № ___ Раздела <b>4.2</b>	Всего листов раздела <b>4.2</b> : ___	Всего разделов: ___	Всего листов выписки: ___
<b>29.06.2019 № 99/2019/269975739</b>			
Кадастровый номер:		<b>23:40:0407009:31</b>	

Номер точки	Координаты, м		Описание закрепления на местности	Средняя квадратическая погрешность определения координат характерных точек границы части земельного участка, м
	X	Y		
1	2	3	4	5
391	428275.26	1305866.2	данные отсутствуют	0.3
392	428271.27	1305862.52	данные отсутствуют	0.3
393	428273.97	1305859.32	данные отсутствуют	0.3
394	428235.1	1305854.32	данные отсутствуют	0.3
395	428237.1	1305852.43	данные отсутствуют	0.3
396	428241.42	1305856.57	данные отсутствуют	0.3
397	428239.52	1305858.46	данные отсутствуют	0.3
398	428262.68	1305850.12	данные отсутствуют	0.3
399	428264.38	1305847.89	данные отсутствуют	0.3
400	428270.68	1305852.74	данные отсутствуют	0.3
401	428268.9	1305854.9	данные отсутствуют	0.3

Государственный регистратор		ФГИС ЕГРН
полное наименование должности	подпись	инициалы, фамилия

М.П.

Выписка из Единого государственного реестра недвижимости об объекте недвижимости  
Сведения о частях земельного участка

<b>Земельный участок</b>				
(вид объекта недвижимости)				
Лист № ____ Раздела <b>4.2</b>		Всего листов раздела <b>4.2</b> : ____		Всего разделов: ____
Всего листов выписки: ____				
<b>29.06.2019 № 99/2019/269975739</b>				
Кадастровый номер:			<b>23:40:0407009:31</b>	
Сведения о характерных точках границы части (частей) земельного участка				
Учетный номер части: 67				
Система координат: МСК 23, зона 1				
Зона №				
Номер точки	Координаты, м		Описание закрепления на местности	Средняя квадратическая погрешность определения координат характерных точек границы части земельного участка, м
	X	Y		
1	2	3	4	5
18	428270.18	1305928.09	данные отсутствуют	0.3
19	428278.52	1305933.91	данные отсутствуют	0.3
20	428274.2	1305940.15	данные отсутствуют	0.3
21	428265.81	1305934.39	данные отсутствуют	0.3
22	428402	1305962.18	данные отсутствуют	0.3
23	428399.77	1305964.35	данные отсутствуют	0.3
24	428397.55	1305962.06	данные отсутствуют	0.3
25	428399.77	1305959.87	данные отсутствуют	0.3
26	428392.83	1305985.84	данные отсутствуют	0.3
27	428390.1	1305984.67	данные отсутствуют	0.3
28	428396.01	1305970.83	данные отсутствуют	0.3
29	428398.77	1305971.99	данные отсутствуют	0.3
30	428379.22	1305989.88	данные отсутствуют	0.3
31	428377.08	1305992	данные отсутствуют	0.3
32	428374.19	1305988.99	данные отсутствуют	0.3
33	428376.42	1305986.89	данные отсутствуют	0.3
Государственный регистратор			ФГИС ЕГРН	
полное наименование должности			подпись	
			инициалы, фамилия	

М.П.

Выписка из Единого государственного реестра недвижимости об объекте недвижимости  
**Сведения о частях земельного участка**

<b>Земельный участок</b>			
(вид объекта недвижимости)			
Лист № ___ Раздела <b>4.2</b>	Всего листов раздела <b>4.2</b> : ___	Всего разделов: ___	Всего листов выписки: ___
<b>29.06.2019 № 99/2019/269975739</b>			
Кадастровый номер:		<b>23:40:0407009:31</b>	

Номер точки	Координаты, м		Описание закрепления на местности	Средняя квадратическая погрешность определения координат характерных точек границы части земельного участка, м
	X	Y		
1	2	3	4	5
34	428373.66	1306003.93	данные отсутствуют	0.3
35	428370	1306007.65	данные отсутствуют	0.3
36	428367.68	1306005.4	данные отсутствуют	0.3
37	428371.32	1306001.6	данные отсутствуют	0.3
38	428368.61	1306009.95	данные отсутствуют	0.3
39	428360.35	1306018.13	данные отсутствуют	0.3
40	428357.52	1306015.45	данные отсутствуют	0.3
41	428365.82	1306007.18	данные отсутствуют	0.3
42	428358.15	1306020.05	данные отсутствуют	0.3
43	428353.77	1306024.34	данные отсутствуют	0.3
44	428351.12	1306021.58	данные отсутствуют	0.3
45	428355.4	1306017.32	данные отсутствуют	0.3
46	428351.63	1306026.35	данные отсутствуют	0.3
47	428347.19	1306030.47	данные отсутствуют	0.3
48	428344.61	1306027.85	данные отсутствуют	0.3
49	428348.93	1306023.69	данные отсутствуют	0.3
50	428340.39	1306036.94	данные отсутствуют	0.3

Государственный регистратор		ФГИС ЕГРН
полное наименование должности	подпись	инициалы, фамилия

М.П.

Выписка из Единого государственного реестра недвижимости об объекте недвижимости  
**Сведения о частях земельного участка**

<b>Земельный участок</b>			
(вид объекта недвижимости)			
Лист № ___ Раздела <b>4.2</b>	Всего листов раздела <b>4.2</b> : ___	Всего разделов: ___	Всего листов выписки: ___
<b>29.06.2019 № 99/2019/269975739</b>			
Кадастровый номер:		<b>23:40:0407009:31</b>	

Номер точки	Координаты, м		Описание закрепления на местности	Средняя квадратическая погрешность определения координат характерных точек границы части земельного участка, м
	X	Y		
1	2	3	4	5
51	428337.96	1306034.18	данные отсутствуют	0.3
52	428342.36	1306029.95	данные отсутствуют	0.3
53	428344.84	1306032.58	данные отсутствуют	0.3
54	428370.13	1305971.52	данные отсутствуют	0.3
55	428377.37	1305978.5	данные отсутствуют	0.3
56	428374.98	1305980.85	данные отсутствуют	0.3
57	428367.81	1305973.93	данные отсутствуют	0.3
58	428353.94	1305991.52	данные отсутствуют	0.3
59	428352.29	1305989.61	данные отсутствуют	0.3
60	428356.39	1305986.04	данные отсутствуют	0.3
61	428358.01	1305987.9	данные отсутствуют	0.3
62	428349.93	1305996.49	данные отсутствуют	0.3
63	428348.24	1305994.81	данные отсутствуют	0.3
64	428352.33	1305991.1	данные отсутствуют	0.3
65	428354	1305992.89	данные отсутствуют	0.3
66	428340.41	1306010.75	данные отсутствуют	0.3
67	428337.83	1306008.32	данные отсутствуют	0.3

Государственный регистратор		ФГИС ЕГРН
полное наименование должности	подпись	инициалы, фамилия

М.П.

Выписка из Единого государственного реестра недвижимости об объекте недвижимости  
**Сведения о частях земельного участка**

<b>Земельный участок</b>			
(вид объекта недвижимости)			
Лист № ___ Раздела <b>4.2</b>	Всего листов раздела <b>4.2</b> : ___	Всего разделов: ___	Всего листов выписки: ___
<b>29.06.2019 № 99/2019/269975739</b>			
Кадастровый номер:		<b>23:40:0407009:31</b>	

Номер точки	Координаты, м		Описание закрепления на местности	Средняя квадратическая погрешность определения координат характерных точек границы части земельного участка, м
	X	Y		
1	2	3	4	5
68	428342.18	1306003.64	данные отсутствуют	0.3
69	428344.8	1306006.35	данные отсутствуют	0.3
70	428327.46	1306025.99	данные отсутствуют	0.3
71	428324.05	1306022.84	данные отсутствуют	0.3
72	428330.96	1306015.63	данные отсутствуют	0.3
73	428334.37	1306018.74	данные отсутствуют	0.3
74	428324.95	1306033.49	данные отсутствуют	0.3
75	428326.94	1306030.37	данные отсутствуют	0.3
76	428332.08	1306033.89	данные отсутствуют	0.3
77	428330.06	1306037.07	данные отсутствуют	0.3
78	428318.21	1306029.01	данные отсутствуют	0.3
79	428320.23	1306025.96	данные отсутствуют	0.3
80	428325.36	1306029.41	данные отсутствуют	0.3
81	428323.37	1306032.43	данные отсутствуют	0.3
82	428363.87	1305970.48	данные отсутствуют	0.3
83	428366.18	1305968.35	данные отсутствуют	0.3
84	428368.91	1305971.33	данные отсутствуют	0.3

Государственный регистратор		ФГИС ЕГРН
полное наименование должности	подпись	инициалы, фамилия

М.П.

Выписка из Единого государственного реестра недвижимости об объекте недвижимости  
**Сведения о частях земельного участка**

<b>Земельный участок</b>			
(вид объекта недвижимости)			
Лист № ___ Раздела <b>4.2</b>	Всего листов раздела <b>4.2</b> : ___	Всего разделов: ___	Всего листов выписки: ___
<b>29.06.2019 № 99/2019/269975739</b>			
Кадастровый номер:		<b>23:40:0407009:31</b>	

Номер точки	Координаты, м		Описание закрепления на местности	Средняя квадратическая погрешность определения координат характерных точек границы части земельного участка, м
	X	Y		
1	2	3	4	5
85	428366.58	1305973.47	данные отсутствуют	0.3
86	428360.81	1305973.25	данные отсутствуют	0.3
87	428363.21	1305971.21	данные отсутствуют	0.3
88	428365.85	1305974.3	данные отсутствуют	0.3
89	428363.49	1305976.33	данные отсутствуют	0.3
90	428360.46	1305978.95	данные отсутствуют	0.3
91	428357.79	1305975.88	данные отсутствуют	0.3
92	428360.15	1305973.8	данные отсутствуют	0.3
93	428362.74	1305976.86	данные отсутствуют	0.3
94	428356.07	1305983.45	данные отсутствуют	0.3
95	428353.84	1305980.9	данные отсутствуют	0.3
96	428357.96	1305977.26	данные отсутствуют	0.3
97	428360.25	1305979.77	данные отсутствуют	0.3
98	428345.15	1305993.04	данные отсутствуют	0.3
99	428343.08	1305990.72	данные отсутствуют	0.3
100	428348.49	1305985.88	данные отсутствуют	0.3
101	428350.58	1305988.24	данные отсутствуют	0.3

Государственный регистратор		ФГИС ЕГРН
полное наименование должности	подпись	инициалы, фамилия

М.П.

Выписка из Единого государственного реестра недвижимости об объекте недвижимости  
**Сведения о частях земельного участка**

<b>Земельный участок</b>			
(вид объекта недвижимости)			
Лист № ___ Раздела <b>4.2</b>	Всего листов раздела <b>4.2</b> : ___	Всего разделов: ___	Всего листов выписки: ___
<b>29.06.2019 № 99/2019/269975739</b>			
Кадастровый номер:		<b>23:40:0407009:31</b>	

Номер точки	Координаты, м		Описание закрепления на местности	Средняя квадратическая погрешность определения координат характерных точек границы части земельного участка, м
	X	Y		
1	2	3	4	5
102	428334.54	1306002.11	данные отсутствуют	0.3
103	428332.5	1305999.74	данные отсутствуют	0.3
104	428338.02	1305994.97	данные отсутствуют	0.3
105	428340.02	1305997.26	данные отсутствуют	0.3
106	428318.45	1306016.35	данные отсутствуют	0.3
107	428316.45	1306013.96	данные отсутствуют	0.3
108	428321.79	1306009.15	данные отсутствуют	0.3
109	428323.86	1306011.49	данные отсутствуют	0.3
110	428307	1306022.16	данные отсутствуют	0.3
111	428312.42	1306017.41	данные отсутствуют	0.3
112	428314.53	1306019.72	данные отсутствуют	0.3
113	428309.02	1306024.44	данные отсутствуют	0.3
114	428375.41	1305941.91	данные отсутствуют	0.3
115	428368.44	1305949.16	данные отсутствуют	0.3
116	428366.14	1305946.8	данные отсутствуют	0.3
117	428372.99	1305939.65	данные отсутствуют	0.3
118	428362.3	1305933.62	данные отсутствуют	0.3

Государственный регистратор		ФГИС ЕГРН
полное наименование должности	подпись	инициалы, фамилия

М.П.



Выписка из Единого государственного реестра недвижимости об объекте недвижимости  
**Сведения о частях земельного участка**

<b>Земельный участок</b>			
(вид объекта недвижимости)			
Лист № ___ Раздела <b>4.2</b>	Всего листов раздела <b>4.2</b> : ___	Всего разделов: ___	Всего листов выписки: ___
<b>29.06.2019 № 99/2019/269975739</b>			
Кадастровый номер:		<b>23:40:0407009:31</b>	

Номер точки	Координаты, м		Описание закрепления на местности	Средняя квадратическая погрешность определения координат характерных точек границы части земельного участка, м
	X	Y		
1	2	3	4	5
119	428369.29	1305927.65	данные отсутствуют	0.3
120	428371.31	1305930.23	данные отсутствуют	0.3
121	428364.27	1305936.06	данные отсутствуют	0.3
122	428360.12	1305931.1	данные отсутствуют	0.3
123	428358.35	1305928.87	данные отсутствуют	0.3
124	428361.89	1305925.89	данные отсутствуют	0.3
125	428363.7	1305928.08	данные отсутствуют	0.3
126	428365.09	1305951.87	данные отсутствуют	0.3
127	428359.57	1305957.62	данные отсутствуют	0.3
128	428356.55	1305954.82	данные отсутствуют	0.3
129	428362.15	1305949.02	данные отсутствуют	0.3
130	428356.85	1305965.48	данные отсутствуют	0.3
131	428354.8	1305967.16	данные отсутствуют	0.3
132	428353.45	1305965.41	данные отсутствуют	0.3
133	428355.22	1305963.77	данные отсутствуют	0.3
134	428353.67	1305967.3	данные отсутствуют	0.3
135	428346.69	1305973.03	данные отсутствуют	0.3

Государственный регистратор		ФГИС ЕГРН
полное наименование должности	подпись	инициалы, фамилия

М.П.

Выписка из Единого государственного реестра недвижимости об объекте недвижимости  
**Сведения о частях земельного участка**

<b>Земельный участок</b>			
(вид объекта недвижимости)			
Лист № ___ Раздела <b>4.2</b>	Всего листов раздела <b>4.2</b> : ___	Всего разделов: ___	Всего листов выписки: ___
<b>29.06.2019 № 99/2019/269975739</b>			
Кадастровый номер:		<b>23:40:0407009:31</b>	

Номер точки	Координаты, м		Описание закрепления на местности	Средняя квадратическая погрешность определения координат характерных точек границы части земельного участка, м
	X	Y		
1	2	3	4	5
136	428344.84	1305970.71	данные отсутствуют	0.3
137	428351.79	1305965.04	данные отсутствуют	0.3
138	428345.47	1305973.82	данные отсутствуют	0.3
139	428341.84	1305976.87	данные отсутствуют	0.3
140	428340.01	1305974.55	данные отсутствуют	0.3
141	428343.69	1305971.55	данные отсутствуют	0.3
142	428341.69	1305979.19	данные отсутствуют	0.3
143	428339.49	1305981.08	данные отсутствуют	0.3
144	428336.37	1305977.5	данные отсутствуют	0.3
145	428338.66	1305975.67	данные отсутствуют	0.3
146	428331.48	1305978.28	данные отсутствуют	0.3
147	428335.52	1305982.8	данные отсутствуют	0.3
148	428330.71	1305986.99	данные отсутствуют	0.3
149	428326.7	1305982.44	данные отсутствуют	0.3
150	428312	1306003.15	данные отсутствуют	0.3
151	428307.99	1305998.55	данные отсутствуют	0.3
152	428312.86	1305994.44	данные отсутствуют	0.3

Государственный регистратор		ФГИС ЕГРН
полное наименование должности	подпись	инициалы, фамилия

М.П.

Выписка из Единого государственного реестра недвижимости об объекте недвижимости  
**Сведения о частях земельного участка**

<b>Земельный участок</b>			
(вид объекта недвижимости)			
Лист № ___ Раздела <b>4.2</b>	Всего листов раздела <b>4.2</b> : ___	Всего разделов: ___	Всего листов выписки: ___
<b>29.06.2019 № 99/2019/269975739</b>			
Кадастровый номер:		<b>23:40:0407009:31</b>	

Номер точки	Координаты, м		Описание закрепления на местности	Средняя квадратическая погрешность определения координат характерных точек границы части земельного участка, м
	X	Y		
1	2	3	4	5
153	428316.77	1305999	данные отсутствуют	0.3
154	428309.1	1306005.76	данные отсутствуют	0.3
155	428304.35	1306009.72	данные отсутствуют	0.3
156	428300.92	1306005.52	данные отсутствуют	0.3
157	428305.72	1306001.62	данные отсутствуют	0.3
158	428297.56	1306016.59	данные отсутствуют	0.3
159	428300.06	1306014.11	данные отсутствуют	0.3
160	428305.02	1306019.12	данные отсутствуют	0.3
161	428302.38	1306021.65	данные отсутствуют	0.3
162	428299.15	1306012.85	данные отсутствуют	0.3
163	428296.51	1306015.43	данные отсутствуют	0.3
164	428291.74	1306010.13	данные отсутствуют	0.3
165	428294.28	1306007.74	данные отсутствуют	0.3
166	428294.95	1305999.57	данные отсутствуют	0.3
167	428299.02	1306005.95	данные отсутствуют	0.3
168	428296.49	1306007.63	данные отсутствуют	0.3
169	428292.44	1306001.29	данные отсутствуют	0.3

Государственный регистратор		ФГИС ЕГРН
полное наименование должности	подпись	инициалы, фамилия

М.П.

Выписка из Единого государственного реестра недвижимости об объекте недвижимости  
**Сведения о частях земельного участка**

<b>Земельный участок</b>			
(вид объекта недвижимости)			
Лист № ____ Раздела <b>4.2</b>	Всего листов раздела <b>4.2</b> : ____	Всего разделов: ____	Всего листов выписки: ____
<b>29.06.2019 № 99/2019/269975739</b>			
Кадастровый номер:		<b>23:40:0407009:31</b>	

Номер точки	Координаты, м		Описание закрепления на местности	Средняя квадратическая погрешность определения координат характерных точек границы части земельного участка, м
	X	Y		
1	2	3	4	5
170	428283	1306000.72	данные отсутствуют	0.3
171	428284.99	1305998.94	данные отсутствуют	0.3
172	428289.91	1306005.19	данные отсутствуют	0.3
173	428287.88	1306006.97	данные отсутствуют	0.3
174	428334.06	1306017.48	данные отсутствуют	0.3
175	428331.46	1306015.03	данные отсутствуют	0.3
176	428335.74	1306010.53	данные отсутствуют	0.3
177	428338.27	1306012.94	данные отсутствуют	0.3
178	428325.51	1305991.5	данные отсутствуют	0.3
179	428320.69	1305995.66	данные отсутствуют	0.3
180	428316.7	1305991.08	данные отсутствуют	0.3
181	428321.51	1305986.93	данные отсутствуют	0.3
182	428337.31	1305969.87	данные отсутствуют	0.3
183	428329.66	1305961.89	данные отсутствуют	0.3
184	428331.94	1305959.72	данные отсутствуют	0.3
185	428339.58	1305967.73	данные отсутствуют	0.3
186	428335.05	1305972.27	данные отсутствуют	0.3

Государственный регистратор		ФГИС ЕГРН
полное наименование должности	подпись	инициалы, фамилия

М.П.

Выписка из Единого государственного реестра недвижимости об объекте недвижимости  
**Сведения о частях земельного участка**

<b>Земельный участок</b>			
(вид объекта недвижимости)			
Лист № ____ Раздела <b>4.2</b>	Всего листов раздела <b>4.2</b> : ____	Всего разделов: ____	Всего листов выписки: ____
<b>29.06.2019 № 99/2019/269975739</b>			
Кадастровый номер:		<b>23:40:0407009:31</b>	

Номер точки	Координаты, м		Описание закрепления на местности	Средняя квадратическая погрешность определения координат характерных точек границы части земельного участка, м
	X	Y		
1	2	3	4	5
187	428332.98	1305974.04	данные отсутствуют	0.3
188	428329.02	1305969.48	данные отсутствуют	0.3
189	428331.1	1305967.79	данные отсутствуют	0.3
190	428327.46	1305975.96	данные отсутствуют	0.3
191	428323.41	1305971.56	данные отсутствуют	0.3
192	428325.47	1305969.64	данные отсутствуют	0.3
193	428329.52	1305974.12	данные отсутствуют	0.3
194	428326.19	1305977.14	данные отсутствуют	0.3
195	428324.19	1305979.01	данные отсутствуют	0.3
196	428320.1	1305974.62	данные отсутствуют	0.3
197	428322.1	1305972.69	данные отсутствуют	0.3
198	428320.54	1305982.17	данные отсутствуют	0.3
199	428316.35	1305977.96	данные отсутствуют	0.3
200	428318.33	1305975.97	данные отсутствуют	0.3
201	428322.51	1305980.32	данные отсутствуют	0.3
202	428318.47	1305983.81	данные отсутствуют	0.3
203	428316.23	1305985.88	данные отсутствуют	0.3

Государственный регистратор		ФГИС ЕГРН
полное наименование должности	подпись	инициалы, фамилия

М.П.

Выписка из Единого государственного реестра недвижимости об объекте недвижимости  
**Сведения о частях земельного участка**

<b>Земельный участок</b>			
(вид объекта недвижимости)			
Лист № ____ Раздела <b>4.2</b>	Всего листов раздела <b>4.2</b> : ____	Всего разделов: ____	Всего листов выписки: ____
<b>29.06.2019 № 99/2019/269975739</b>			
Кадастровый номер:		<b>23:40:0407009:31</b>	

Номер точки	Координаты, м		Описание закрепления на местности	Средняя квадратическая погрешность определения координат характерных точек границы части земельного участка, м
	X	Y		
1	2	3	4	5
204	428312.14	1305981.3	данные отсутствуют	0.3
205	428314.44	1305979.25	данные отсутствуют	0.3
206	428327.28	1305963.57	данные отсутствуют	0.3
207	428325.43	1305961.55	данные отсутствуют	0.3
208	428329.93	1305957.54	данные отсутствуют	0.3
209	428331.72	1305959.51	данные отсутствуют	0.3
210	428328.98	1305956.92	данные отсутствуют	0.3
211	428327.48	1305959.7	данные отсутствуют	0.3
212	428317.84	1305954.4	данные отсутствуют	0.3
213	428319.38	1305951.66	данные отсутствуют	0.3
214	428323.18	1305960.98	данные отсутствуют	0.3
215	428315.08	1305968.55	данные отсутствуют	0.3
216	428312.94	1305966.31	данные отсутствуют	0.3
217	428321.03	1305958.8	данные отсутствуют	0.3
218	428310.31	1305962.81	данные отсутствуют	0.3
219	428308.33	1305960.42	данные отсутствуют	0.3
220	428316.85	1305953.51	данные отсутствуют	0.3

Государственный регистратор		ФГИС ЕГРН
полное наименование должности	подпись	инициалы, фамилия

М.П.

Выписка из Единого государственного реестра недвижимости об объекте недвижимости  
**Сведения о частях земельного участка**

<b>Земельный участок</b>			
(вид объекта недвижимости)			
Лист № ____ Раздела <b>4.2</b>	Всего листов раздела <b>4.2</b> : ____	Всего разделов: ____	Всего листов выписки: ____
<b>29.06.2019 № 99/2019/269975739</b>			
Кадастровый номер:		<b>23:40:0407009:31</b>	

Номер точки	Координаты, м		Описание закрепления на местности	Средняя квадратическая погрешность определения координат характерных точек границы части земельного участка, м
	X	Y		
1	2	3	4	5
221	428318.81	1305955.94	данные отсутствуют	0.3
222	428315.76	1305975.19	данные отсутствуют	0.3
223	428311.43	1305979.37	данные отсутствуют	0.3
224	428309.53	1305977.44	данные отсутствуют	0.3
225	428313.91	1305973.24	данные отсутствуют	0.3
226	428312.89	1305973	данные отсутствуют	0.3
227	428310.78	1305975.07	данные отсутствуют	0.3
228	428307.81	1305971.92	данные отсутствуют	0.3
229	428309.92	1305969.88	данные отсутствуют	0.3
230	428305.72	1305979.32	данные отсутствуют	0.3
231	428303.73	1305977.2	данные отсутствуют	0.3
232	428307.21	1305974	данные отсутствуют	0.3
233	428309.17	1305976.1	данные отсутствуют	0.3
234	428300.64	1305985.65	данные отсутствуют	0.3
235	428297.44	1305982.17	данные отсутствуют	0.3
236	428299.58	1305980.22	данные отсутствуют	0.3
237	428302.77	1305983.69	данные отсутствуют	0.3

Государственный регистратор		ФГИС ЕГРН
полное наименование должности	подпись	инициалы, фамилия

М.П.

Выписка из Единого государственного реестра недвижимости об объекте недвижимости  
**Сведения о частях земельного участка**

<b>Земельный участок</b>			
(вид объекта недвижимости)			
Лист № ____ Раздела <b>4.2</b>	Всего листов раздела <b>4.2</b> : ____	Всего разделов: ____	Всего листов выписки: ____
<b>29.06.2019 № 99/2019/269975739</b>			
Кадастровый номер:		<b>23:40:0407009:31</b>	

Номер точки	Координаты, м		Описание закрепления на местности	Средняя квадратическая погрешность определения координат характерных точек границы части земельного участка, м
	X	Y		
1	2	3	4	5
238	428286.17	1305992.98	данные отсутствуют	0.3
239	428288.23	1305991.42	данные отсутствуют	0.3
240	428291.41	1305995.56	данные отсутствуют	0.3
241	428289.37	1305997.16	данные отсутствуют	0.3
242	428301.03	1305966.62	данные отсутствуют	0.3
243	428303.69	1305964.37	данные отсутствуют	0.3
244	428305.31	1305966.23	данные отсутствуют	0.3
245	428302.66	1305968.53	данные отсутствуют	0.3
246	428303.16	1305970.06	данные отсутствуют	0.3
247	428300.71	1305972.13	данные отсутствуют	0.3
248	428298.06	1305969.01	данные отсутствуют	0.3
249	428300.45	1305967.08	данные отсутствуют	0.3
250	428300.18	1305972.54	данные отсутствуют	0.3
251	428297.73	1305974.66	данные отсутствуют	0.3
252	428295.17	1305971.54	данные отсутствуют	0.3
253	428297.52	1305969.52	данные отсутствуют	0.3
254	428294.69	1305971.82	данные отсутствуют	0.3

Государственный регистратор		ФГИС ЕГРН
полное наименование должности	подпись	инициалы, фамилия

М.П.



Выписка из Единого государственного реестра недвижимости об объекте недвижимости  
**Сведения о частях земельного участка**

<b>Земельный участок</b>			
(вид объекта недвижимости)			
Лист № ____ Раздела <b>4.2</b>	Всего листов раздела <b>4.2</b> : ____	Всего разделов: ____	Всего листов выписки: ____
<b>29.06.2019 № 99/2019/269975739</b>			
Кадастровый номер:		<b>23:40:0407009:31</b>	

Номер точки	Координаты, м		Описание закрепления на местности	Средняя квадратическая погрешность определения координат характерных точек границы части земельного участка, м
	X	Y		
1	2	3	4	5
255	428297.31	1305975.02	данные отсутствуют	0.3
256	428294.9	1305977.09	данные отсутствуют	0.3
257	428292.23	1305974	данные отсутствуют	0.3
258	428293.85	1305977.91	данные отсутствуют	0.3
259	428291.36	1305979.82	данные отсутствуют	0.3
260	428288.75	1305976.79	данные отсутствуют	0.3
261	428291.22	1305974.82	данные отсутствуют	0.3
262	428290.74	1305980.43	данные отсутствуют	0.3
263	428288.4	1305982.48	данные отсутствуют	0.3
264	428285.7	1305979.5	данные отсутствуют	0.3
265	428287.98	1305977.51	данные отсутствуют	0.3
266	428296.28	1305987.49	данные отсутствуют	0.3
267	428294.17	1305989.54	данные отсутствуют	0.3
268	428291.02	1305986.04	данные отсутствуют	0.3
269	428293.14	1305984.05	данные отсутствуют	0.3
270	428351.39	1305987.62	данные отсутствуют	0.3
271	428349.11	1305985.1	данные отсутствуют	0.3

Государственный регистратор		ФГИС ЕГРН
полное наименование должности	подпись	инициалы, фамилия

М.П.

Выписка из Единого государственного реестра недвижимости об объекте недвижимости  
**Сведения о частях земельного участка**

<b>Земельный участок</b>			
(вид объекта недвижимости)			
Лист № ___ Раздела <b>4.2</b>	Всего листов раздела <b>4.2</b> : ___	Всего разделов: ___	Всего листов выписки: ___
<b>29.06.2019 № 99/2019/269975739</b>			
Кадастровый номер:		<b>23:40:0407009:31</b>	

Номер точки	Координаты, м		Описание закрепления на местности	Средняя квадратическая погрешность определения координат характерных точек границы части земельного участка, м
	X	Y		
1	2	3	4	5
272	428353.21	1305981.48	данные отсутствуют	0.3
273	428355.42	1305984.06	данные отсутствуют	0.3
274	428332.92	1305942.03	данные отсутствуют	0.3
275	428334.6	1305939.6	данные отсутствуют	0.3
276	428340.63	1305943.76	данные отсутствуют	0.3
277	428338.86	1305946.2	данные отсутствуют	0.3
278	428325.55	1305937.04	данные отсутствуют	0.3
279	428327.22	1305934.59	данные отсутствуют	0.3
280	428333.15	1305938.76	данные отсутствуют	0.3
281	428331.48	1305941.15	данные отсутствуют	0.3
282	428317.87	1305931.74	данные отсутствуют	0.3
283	428319.54	1305929.33	данные отсутствуют	0.3
284	428325.5	1305933.46	данные отсутствуют	0.3
285	428323.86	1305935.89	данные отсутствуют	0.3
286	428310.52	1305926.62	данные отсутствуют	0.3
287	428312.13	1305924.19	данные отсутствуют	0.3
288	428318.22	1305928.34	данные отсутствуют	0.3

Государственный регистратор		ФГИС ЕГРН
полное наименование должности	подпись	инициалы, фамилия

М.П.

Выписка из Единого государственного реестра недвижимости об объекте недвижимости  
**Сведения о частях земельного участка**

<b>Земельный участок</b>			
(вид объекта недвижимости)			
Лист № ___ Раздела <b>4.2</b>	Всего листов раздела <b>4.2</b> : ___	Всего разделов: ___	Всего листов выписки: ___
<b>29.06.2019 № 99/2019/269975739</b>			
Кадастровый номер:		<b>23:40:0407009:31</b>	

Номер точки	Координаты, м		Описание закрепления на местности	Средняя квадратическая погрешность определения координат характерных точек границы части земельного участка, м
	X	Y		
1	2	3	4	5
289	428316.55	1305930.84	данные отсутствуют	0.3
290	428303.28	1305921.45	данные отсутствуют	0.3
291	428305	1305919.01	данные отсутствуют	0.3
292	428310.94	1305923.36	данные отсутствуют	0.3
293	428309.22	1305925.7	данные отсутствуют	0.3
294	428295.26	1305959.78	данные отсутствуют	0.3
295	428297.83	1305957.53	данные отсутствуют	0.3
296	428302.49	1305962.89	данные отсутствуют	0.3
297	428299.9	1305965.16	данные отсутствуют	0.3
298	428296.78	1305967.99	данные отсутствуют	0.3
299	428292.16	1305962.61	данные отсутствуют	0.3
300	428294.62	1305960.44	данные отсутствуют	0.3
301	428299.23	1305965.79	данные отсутствуют	0.3
302	428286.62	1305975.78	данные отсутствуют	0.3
303	428282.34	1305970.07	данные отсутствуют	0.3
304	428284.92	1305968.16	данные отсутствуют	0.3
305	428289.12	1305973.94	данные отсутствуют	0.3

Государственный регистратор		ФГИС ЕГРН
полное наименование должности	подпись	инициалы, фамилия

М.П.

Выписка из Единого государственного реестра недвижимости об объекте недвижимости  
**Сведения о частях земельного участка**

<b>Земельный участок</b>			
(вид объекта недвижимости)			
Лист № ___ Раздела <b>4.2</b>	Всего листов раздела <b>4.2</b> : ___	Всего разделов: ___	Всего листов выписки: ___
<b>29.06.2019 № 99/2019/269975739</b>			
Кадастровый номер:		<b>23:40:0407009:31</b>	

Номер точки	Координаты, м		Описание закрепления на местности	Средняя квадратическая погрешность определения координат характерных точек границы части земельного участка, м
	X	Y		
1	2	3	4	5
306	428276.49	1305981.66	данные отсутствуют	0.3
307	428278.69	1305979.85	данные отсутствуют	0.3
308	428282.62	1305984.43	данные отсутствуют	0.3
309	428280.32	1305986.44	данные отсутствуют	0.3
310	428270.31	1305974.39	данные отсутствуют	0.3
311	428272.56	1305972.55	данные отсутствуют	0.3
312	428276.34	1305977.15	данные отсутствуют	0.3
313	428274.08	1305979.05	данные отсутствуют	0.3
314	428261.39	1305968.78	данные отсутствуют	0.3
315	428262.87	1305966.53	данные отсутствуют	0.3
316	428268.95	1305970.61	данные отсутствуют	0.3
317	428267.4	1305973	данные отсутствуют	0.3
318	428254.05	1305963.55	данные отсутствуют	0.3
319	428255.73	1305961.21	данные отсутствуют	0.3
320	428259.83	1305964.2	данные отсутствуют	0.3
321	428258.23	1305966.48	данные отсутствуют	0.3
322	428247.15	1305958.47	данные отсутствуют	0.3

Государственный регистратор		ФГИС ЕГРН
полное наименование должности	подпись	инициалы, фамилия

М.П.

Выписка из Единого государственного реестра недвижимости об объекте недвижимости  
**Сведения о частях земельного участка**

<b>Земельный участок</b>			
(вид объекта недвижимости)			
Лист № ____ Раздела <b>4.2</b>	Всего листов раздела <b>4.2</b> : ____	Всего разделов: ____	Всего листов выписки: ____
<b>29.06.2019 № 99/2019/269975739</b>			
Кадастровый номер:		<b>23:40:0407009:31</b>	

Номер точки	Координаты, м		Описание закрепления на местности	Средняя квадратическая погрешность определения координат характерных точек границы части земельного участка, м
	X	Y		
1	2	3	4	5
323	428248.81	1305956.11	данные отсутствуют	0.3
324	428252.91	1305959.04	данные отсутствуют	0.3
325	428251.34	1305961.35	данные отсутствуют	0.3
326	428240.29	1305953.6	данные отсутствуют	0.3
327	428242.02	1305951.11	данные отсутствуют	0.3
328	428246.46	1305954.23	данные отсутствуют	0.3
329	428244.72	1305956.73	данные отсутствуют	0.3
330	428233.35	1305948.96	данные отсутствуют	0.3
331	428235.03	1305946.4	данные отсутствуют	0.3
332	428239.61	1305949.31	данные отсутствуют	0.3
333	428237.92	1305951.85	данные отсутствуют	0.3
334	428217.85	1305938.15	данные отсутствуют	0.3
335	428219.5	1305935.6	данные отсутствуют	0.3
336	428224.97	1305939.06	данные отсутствуют	0.3
337	428223.31	1305941.6	данные отсутствуют	0.3
338	428225.58	1305943.14	данные отсутствуют	0.3
339	428227.4	1305940.64	данные отсутствуют	0.3

Государственный регистратор		ФГИС ЕГРН
полное наименование должности	подпись	инициалы, фамилия

М.П.

Выписка из Единого государственного реестра недвижимости об объекте недвижимости  
**Сведения о частях земельного участка**

<b>Земельный участок</b>			
(вид объекта недвижимости)			
Лист № ___ Раздела <b>4.2</b>	Всего листов раздела <b>4.2</b> : ___	Всего разделов: ___	Всего листов выписки: ___
<b>29.06.2019 № 99/2019/269975739</b>			
Кадастровый номер:		<b>23:40:0407009:31</b>	

Номер точки	Координаты, м		Описание закрепления на местности	Средняя квадратическая погрешность определения координат характерных точек границы части земельного участка, м
	X	Y		
1	2	3	4	5
340	428232.62	1305944.54	данные отсутствуют	0.3
341	428230.94	1305946.89	данные отсутствуют	0.3
342	428209.22	1305933.26	данные отсутствуют	0.3
343	428211.06	1305930.26	данные отсутствуют	0.3
344	428216.94	1305933.97	данные отсутствуют	0.3
345	428215.08	1305937	данные отсутствуют	0.3
346	428201.7	1305927.53	данные отсутствуют	0.3
347	428203.21	1305925.15	данные отсутствуют	0.3
348	428208.64	1305928.65	данные отсутствуют	0.3
349	428207.13	1305930.99	данные отсутствуют	0.3
350	428193.93	1305922.38	данные отсутствуют	0.3
351	428195.48	1305919.96	данные отсутствуют	0.3
352	428200.91	1305923.51	данные отсутствуют	0.3
353	428199.36	1305925.9	данные отсутствуют	0.3
354	428186.36	1305917.53	данные отсутствуют	0.3
355	428188.09	1305914.94	данные отсутствуют	0.3
356	428193.14	1305918.42	данные отсутствуют	0.3

Государственный регистратор		ФГИС ЕГРН
полное наименование должности	подпись	инициалы, фамилия

М.П.

Выписка из Единого государственного реестра недвижимости об объекте недвижимости  
**Сведения о частях земельного участка**

<b>Земельный участок</b>			
(вид объекта недвижимости)			
Лист № ____ Раздела <b>4.2</b>	Всего листов раздела <b>4.2</b> : ____	Всего разделов: ____	Всего листов выписки: ____
<b>29.06.2019 № 99/2019/269975739</b>			
Кадастровый номер:		<b>23:40:0407009:31</b>	

Номер точки	Координаты, м		Описание закрепления на местности	Средняя квадратическая погрешность определения координат характерных точек границы части земельного участка, м
	X	Y		
1	2	3	4	5
357	428191.38	1305921.05	данные отсутствуют	0.3
358	428184.68	1305916.44	данные отсутствуют	0.3
359	428180.78	1305913.82	данные отсутствуют	0.3
360	428182.56	1305911.22	данные отсутствуют	0.3
361	428186.35	1305913.88	данные отсутствуют	0.3
362	428285.97	1305947.02	данные отсутствуют	0.3
363	428287.93	1305944.55	данные отсутствуют	0.3
364	428292.72	1305948.31	данные отсутствуют	0.3
365	428290.74	1305950.65	данные отсутствуют	0.3
366	428278.33	1305941.52	данные отсутствуют	0.3
367	428280	1305938.97	данные отсутствуют	0.3
368	428286.38	1305943.31	данные отсутствуют	0.3
369	428284.66	1305945.78	данные отсутствуют	0.3
370	428280.09	1305905.4	данные отсутствуют	0.3
371	428283.59	1305910.59	данные отсутствуют	0.3
372	428280.6	1305912.56	данные отсутствуют	0.3
373	428277.21	1305907.4	данные отсутствуют	0.3

Государственный регистратор		ФГИС ЕГРН
полное наименование должности	подпись	инициалы, фамилия

М.П.

Выписка из Единого государственного реестра недвижимости об объекте недвижимости  
**Сведения о частях земельного участка**

<b>Земельный участок</b>			
(вид объекта недвижимости)			
Лист № ____ Раздела <b>4.2</b>	Всего листов раздела <b>4.2</b> : ____	Всего разделов: ____	Всего листов выписки: ____
<b>29.06.2019 № 99/2019/269975739</b>			
Кадастровый номер:		<b>23:40:0407009:31</b>	

Номер точки	Координаты, м		Описание закрепления на местности	Средняя квадратическая погрешность определения координат характерных точек границы части земельного участка, м
	X	Y		
1	2	3	4	5
374	428228.71	1305874.1	данные отсутствуют	0.3
375	428237.99	1305868.96	данные отсутствуют	0.3
376	428240.91	1305874.33	данные отсутствуют	0.3
377	428231.71	1305879.59	данные отсутствуют	0.3
378	428235.07	1305865.56	данные отсутствуют	0.3
379	428233.05	1305867.39	данные отсутствуют	0.3
380	428229.96	1305864.1	данные отсутствуют	0.3
381	428232.01	1305862.24	данные отсутствуют	0.3
382	428307.83	1305863.93	данные отсутствуют	0.3
383	428309.8	1305861.59	данные отсутствуют	0.3
384	428314.37	1305865.45	данные отсутствуют	0.3
385	428312.41	1305867.75	данные отсутствуют	0.3
386	428295.92	1305852.05	данные отсутствуют	0.3
387	428298.12	1305850	данные отсутствуют	0.3
388	428302.66	1305854.91	данные отсутствуют	0.3
389	428300.44	1305857	данные отсутствуют	0.3
390	428278.12	1305863.05	данные отсутствуют	0.3

Государственный регистратор		ФГИС ЕГРН
полное наименование должности	подпись	инициалы, фамилия

М.П.



Выписка из Единого государственного реестра недвижимости об объекте недвижимости  
**Сведения о частях земельного участка**

<b>Земельный участок</b>			
(вид объекта недвижимости)			
Лист № ___ Раздела <b>4.2</b>	Всего листов раздела <b>4.2</b> : ___	Всего разделов: ___	Всего листов выписки: ___
<b>29.06.2019 № 99/2019/269975739</b>			
Кадастровый номер:		<b>23:40:0407009:31</b>	

Номер точки	Координаты, м		Описание закрепления на местности	Средняя квадратическая погрешность определения координат характерных точек границы части земельного участка, м
	X	Y		
1	2	3	4	5
391	428275.26	1305866.2	данные отсутствуют	0.3
392	428271.27	1305862.52	данные отсутствуют	0.3
393	428273.97	1305859.32	данные отсутствуют	0.3
394	428235.1	1305854.32	данные отсутствуют	0.3
395	428237.1	1305852.43	данные отсутствуют	0.3
396	428241.42	1305856.57	данные отсутствуют	0.3
397	428239.52	1305858.46	данные отсутствуют	0.3
398	428262.68	1305850.12	данные отсутствуют	0.3
399	428264.38	1305847.89	данные отсутствуют	0.3
400	428270.68	1305852.74	данные отсутствуют	0.3
401	428268.9	1305854.9	данные отсутствуют	0.3

Государственный регистратор		ФГИС ЕГРН
полное наименование должности	подпись	инициалы, фамилия

М.П.

Выписка из Единого государственного реестра недвижимости об объекте недвижимости  
Сведения о частях земельного участка

<b>Земельный участок</b>				
(вид объекта недвижимости)				
Лист № ____ Раздела <b>4.2</b>		Всего листов раздела <b>4.2</b> : ____		Всего разделов: ____
Всего листов выписки: ____				
<b>29.06.2019 № 99/2019/269975739</b>				
Кадастровый номер:			<b>23:40:0407009:31</b>	
Сведения о характерных точках границы части (частей) земельного участка				
Учетный номер части: 68				
Система координат: МСК 23, зона 1				
Зона №				
Номер точки	Координаты, м		Описание закрепления на местности	Средняя квадратическая погрешность определения координат характерных точек границы части земельного участка, м
	X	Y		
1	2	3	4	5
18	428270.18	1305928.09	данные отсутствуют	0.3
19	428278.52	1305933.91	данные отсутствуют	0.3
20	428274.2	1305940.15	данные отсутствуют	0.3
21	428265.81	1305934.39	данные отсутствуют	0.3
22	428402	1305962.18	данные отсутствуют	0.3
23	428399.77	1305964.35	данные отсутствуют	0.3
24	428397.55	1305962.06	данные отсутствуют	0.3
25	428399.77	1305959.87	данные отсутствуют	0.3
26	428392.83	1305985.84	данные отсутствуют	0.3
27	428390.1	1305984.67	данные отсутствуют	0.3
28	428396.01	1305970.83	данные отсутствуют	0.3
29	428398.77	1305971.99	данные отсутствуют	0.3
30	428379.22	1305989.88	данные отсутствуют	0.3
31	428377.08	1305992	данные отсутствуют	0.3
32	428374.19	1305988.99	данные отсутствуют	0.3
33	428376.42	1305986.89	данные отсутствуют	0.3
Государственный регистратор			ФГИС ЕГРН	
полное наименование должности			подпись	
			инициалы, фамилия	

М.П.

Выписка из Единого государственного реестра недвижимости об объекте недвижимости  
**Сведения о частях земельного участка**

<b>Земельный участок</b>			
(вид объекта недвижимости)			
Лист № ___ Раздела <b>4.2</b>	Всего листов раздела <b>4.2</b> : ___	Всего разделов: ___	Всего листов выписки: ___
<b>29.06.2019 № 99/2019/269975739</b>			
Кадастровый номер:		<b>23:40:0407009:31</b>	

Номер точки	Координаты, м		Описание закрепления на местности	Средняя квадратическая погрешность определения координат характерных точек границы части земельного участка, м
	X	Y		
1	2	3	4	5
34	428373.66	1306003.93	данные отсутствуют	0.3
35	428370	1306007.65	данные отсутствуют	0.3
36	428367.68	1306005.4	данные отсутствуют	0.3
37	428371.32	1306001.6	данные отсутствуют	0.3
38	428368.61	1306009.95	данные отсутствуют	0.3
39	428360.35	1306018.13	данные отсутствуют	0.3
40	428357.52	1306015.45	данные отсутствуют	0.3
41	428365.82	1306007.18	данные отсутствуют	0.3
42	428358.15	1306020.05	данные отсутствуют	0.3
43	428353.77	1306024.34	данные отсутствуют	0.3
44	428351.12	1306021.58	данные отсутствуют	0.3
45	428355.4	1306017.32	данные отсутствуют	0.3
46	428351.63	1306026.35	данные отсутствуют	0.3
47	428347.19	1306030.47	данные отсутствуют	0.3
48	428344.61	1306027.85	данные отсутствуют	0.3
49	428348.93	1306023.69	данные отсутствуют	0.3
50	428340.39	1306036.94	данные отсутствуют	0.3

Государственный регистратор		ФГИС ЕГРН
полное наименование должности	подпись	инициалы, фамилия

М.П.

Выписка из Единого государственного реестра недвижимости об объекте недвижимости  
**Сведения о частях земельного участка**

<b>Земельный участок</b>			
(вид объекта недвижимости)			
Лист № ___ Раздела <b>4.2</b>	Всего листов раздела <b>4.2</b> : ___	Всего разделов: ___	Всего листов выписки: ___
<b>29.06.2019 № 99/2019/269975739</b>			
Кадастровый номер:		<b>23:40:0407009:31</b>	

Номер точки	Координаты, м		Описание закрепления на местности	Средняя квадратическая погрешность определения координат характерных точек границы части земельного участка, м
	X	Y		
1	2	3	4	5
51	428337.96	1306034.18	данные отсутствуют	0.3
52	428342.36	1306029.95	данные отсутствуют	0.3
53	428344.84	1306032.58	данные отсутствуют	0.3
54	428370.13	1305971.52	данные отсутствуют	0.3
55	428377.37	1305978.5	данные отсутствуют	0.3
56	428374.98	1305980.85	данные отсутствуют	0.3
57	428367.81	1305973.93	данные отсутствуют	0.3
58	428353.94	1305991.52	данные отсутствуют	0.3
59	428352.29	1305989.61	данные отсутствуют	0.3
60	428356.39	1305986.04	данные отсутствуют	0.3
61	428358.01	1305987.9	данные отсутствуют	0.3
62	428349.93	1305996.49	данные отсутствуют	0.3
63	428348.24	1305994.81	данные отсутствуют	0.3
64	428352.33	1305991.1	данные отсутствуют	0.3
65	428354	1305992.89	данные отсутствуют	0.3
66	428340.41	1306010.75	данные отсутствуют	0.3
67	428337.83	1306008.32	данные отсутствуют	0.3

Государственный регистратор		ФГИС ЕГРН
полное наименование должности	подпись	инициалы, фамилия

М.П.

Выписка из Единого государственного реестра недвижимости об объекте недвижимости  
**Сведения о частях земельного участка**

<b>Земельный участок</b>			
(вид объекта недвижимости)			
Лист № ___ Раздела <b>4.2</b>	Всего листов раздела <b>4.2</b> : ___	Всего разделов: ___	Всего листов выписки: ___
<b>29.06.2019 № 99/2019/269975739</b>			
Кадастровый номер:		<b>23:40:0407009:31</b>	

Номер точки	Координаты, м		Описание закрепления на местности	Средняя квадратическая погрешность определения координат характерных точек границы части земельного участка, м
	X	Y		
1	2	3	4	5
68	428342.18	1306003.64	данные отсутствуют	0.3
69	428344.8	1306006.35	данные отсутствуют	0.3
70	428327.46	1306025.99	данные отсутствуют	0.3
71	428324.05	1306022.84	данные отсутствуют	0.3
72	428330.96	1306015.63	данные отсутствуют	0.3
73	428334.37	1306018.74	данные отсутствуют	0.3
74	428324.95	1306033.49	данные отсутствуют	0.3
75	428326.94	1306030.37	данные отсутствуют	0.3
76	428332.08	1306033.89	данные отсутствуют	0.3
77	428330.06	1306037.07	данные отсутствуют	0.3
78	428318.21	1306029.01	данные отсутствуют	0.3
79	428320.23	1306025.96	данные отсутствуют	0.3
80	428325.36	1306029.41	данные отсутствуют	0.3
81	428323.37	1306032.43	данные отсутствуют	0.3
82	428363.87	1305970.48	данные отсутствуют	0.3
83	428366.18	1305968.35	данные отсутствуют	0.3
84	428368.91	1305971.33	данные отсутствуют	0.3

Государственный регистратор		ФГИС ЕГРН
полное наименование должности	подпись	инициалы, фамилия

М.П.

Выписка из Единого государственного реестра недвижимости об объекте недвижимости  
**Сведения о частях земельного участка**

<b>Земельный участок</b>			
(вид объекта недвижимости)			
Лист № ____ Раздела <b>4.2</b>	Всего листов раздела <b>4.2</b> : ____	Всего разделов: ____	Всего листов выписки: ____
<b>29.06.2019 № 99/2019/269975739</b>			
Кадастровый номер:		<b>23:40:0407009:31</b>	

Номер точки	Координаты, м		Описание закрепления на местности	Средняя квадратическая погрешность определения координат характерных точек границы части земельного участка, м
	X	Y		
1	2	3	4	5
85	428366.58	1305973.47	данные отсутствуют	0.3
86	428360.81	1305973.25	данные отсутствуют	0.3
87	428363.21	1305971.21	данные отсутствуют	0.3
88	428365.85	1305974.3	данные отсутствуют	0.3
89	428363.49	1305976.33	данные отсутствуют	0.3
90	428360.46	1305978.95	данные отсутствуют	0.3
91	428357.79	1305975.88	данные отсутствуют	0.3
92	428360.15	1305973.8	данные отсутствуют	0.3
93	428362.74	1305976.86	данные отсутствуют	0.3
94	428356.07	1305983.45	данные отсутствуют	0.3
95	428353.84	1305980.9	данные отсутствуют	0.3
96	428357.96	1305977.26	данные отсутствуют	0.3
97	428360.25	1305979.77	данные отсутствуют	0.3
98	428345.15	1305993.04	данные отсутствуют	0.3
99	428343.08	1305990.72	данные отсутствуют	0.3
100	428348.49	1305985.88	данные отсутствуют	0.3
101	428350.58	1305988.24	данные отсутствуют	0.3

Государственный регистратор		ФГИС ЕГРН
полное наименование должности	подпись	инициалы, фамилия

М.П.

Выписка из Единого государственного реестра недвижимости об объекте недвижимости  
**Сведения о частях земельного участка**

<b>Земельный участок</b>			
(вид объекта недвижимости)			
Лист № ___ Раздела <b>4.2</b>	Всего листов раздела <b>4.2</b> : ___	Всего разделов: ___	Всего листов выписки: ___
<b>29.06.2019 № 99/2019/269975739</b>			
Кадастровый номер:		<b>23:40:0407009:31</b>	

Номер точки	Координаты, м		Описание закрепления на местности	Средняя квадратическая погрешность определения координат характерных точек границы части земельного участка, м
	X	Y		
1	2	3	4	5
102	428334.54	1306002.11	данные отсутствуют	0.3
103	428332.5	1305999.74	данные отсутствуют	0.3
104	428338.02	1305994.97	данные отсутствуют	0.3
105	428340.02	1305997.26	данные отсутствуют	0.3
106	428318.45	1306016.35	данные отсутствуют	0.3
107	428316.45	1306013.96	данные отсутствуют	0.3
108	428321.79	1306009.15	данные отсутствуют	0.3
109	428323.86	1306011.49	данные отсутствуют	0.3
110	428307	1306022.16	данные отсутствуют	0.3
111	428312.42	1306017.41	данные отсутствуют	0.3
112	428314.53	1306019.72	данные отсутствуют	0.3
113	428309.02	1306024.44	данные отсутствуют	0.3
114	428375.41	1305941.91	данные отсутствуют	0.3
115	428368.44	1305949.16	данные отсутствуют	0.3
116	428366.14	1305946.8	данные отсутствуют	0.3
117	428372.99	1305939.65	данные отсутствуют	0.3
118	428362.3	1305933.62	данные отсутствуют	0.3

Государственный регистратор		ФГИС ЕГРН
полное наименование должности	подпись	инициалы, фамилия

М.П.

Выписка из Единого государственного реестра недвижимости об объекте недвижимости  
**Сведения о частях земельного участка**

<b>Земельный участок</b>			
(вид объекта недвижимости)			
Лист № ___ Раздела <b>4.2</b>	Всего листов раздела <b>4.2</b> : ___	Всего разделов: ___	Всего листов выписки: ___
<b>29.06.2019 № 99/2019/269975739</b>			
Кадастровый номер:		<b>23:40:0407009:31</b>	

Номер точки	Координаты, м		Описание закрепления на местности	Средняя квадратическая погрешность определения координат характерных точек границы части земельного участка, м
	X	Y		
1	2	3	4	5
119	428369.29	1305927.65	данные отсутствуют	0.3
120	428371.31	1305930.23	данные отсутствуют	0.3
121	428364.27	1305936.06	данные отсутствуют	0.3
122	428360.12	1305931.1	данные отсутствуют	0.3
123	428358.35	1305928.87	данные отсутствуют	0.3
124	428361.89	1305925.89	данные отсутствуют	0.3
125	428363.7	1305928.08	данные отсутствуют	0.3
126	428365.09	1305951.87	данные отсутствуют	0.3
127	428359.57	1305957.62	данные отсутствуют	0.3
128	428356.55	1305954.82	данные отсутствуют	0.3
129	428362.15	1305949.02	данные отсутствуют	0.3
130	428356.85	1305965.48	данные отсутствуют	0.3
131	428354.8	1305967.16	данные отсутствуют	0.3
132	428353.45	1305965.41	данные отсутствуют	0.3
133	428355.22	1305963.77	данные отсутствуют	0.3
134	428353.67	1305967.3	данные отсутствуют	0.3
135	428346.69	1305973.03	данные отсутствуют	0.3

Государственный регистратор		ФГИС ЕГРН
полное наименование должности	подпись	инициалы, фамилия

М.П.



Выписка из Единого государственного реестра недвижимости об объекте недвижимости  
**Сведения о частях земельного участка**

<b>Земельный участок</b>			
(вид объекта недвижимости)			
Лист № ____ Раздела <b>4.2</b>	Всего листов раздела <b>4.2</b> : ____	Всего разделов: ____	Всего листов выписки: ____
<b>29.06.2019 № 99/2019/269975739</b>			
Кадастровый номер:		<b>23:40:0407009:31</b>	

Номер точки	Координаты, м		Описание закрепления на местности	Средняя квадратическая погрешность определения координат характерных точек границы части земельного участка, м
	X	Y		
1	2	3	4	5
136	428344.84	1305970.71	данные отсутствуют	0.3
137	428351.79	1305965.04	данные отсутствуют	0.3
138	428345.47	1305973.82	данные отсутствуют	0.3
139	428341.84	1305976.87	данные отсутствуют	0.3
140	428340.01	1305974.55	данные отсутствуют	0.3
141	428343.69	1305971.55	данные отсутствуют	0.3
142	428341.69	1305979.19	данные отсутствуют	0.3
143	428339.49	1305981.08	данные отсутствуют	0.3
144	428336.37	1305977.5	данные отсутствуют	0.3
145	428338.66	1305975.67	данные отсутствуют	0.3
146	428331.48	1305978.28	данные отсутствуют	0.3
147	428335.52	1305982.8	данные отсутствуют	0.3
148	428330.71	1305986.99	данные отсутствуют	0.3
149	428326.7	1305982.44	данные отсутствуют	0.3
150	428312	1306003.15	данные отсутствуют	0.3
151	428307.99	1305998.55	данные отсутствуют	0.3
152	428312.86	1305994.44	данные отсутствуют	0.3

Государственный регистратор		ФГИС ЕГРН
полное наименование должности	подпись	инициалы, фамилия

М.П.

Выписка из Единого государственного реестра недвижимости об объекте недвижимости  
**Сведения о частях земельного участка**

<b>Земельный участок</b>			
(вид объекта недвижимости)			
Лист № ____ Раздела <b>4.2</b>	Всего листов раздела <b>4.2</b> : ____	Всего разделов: ____	Всего листов выписки: ____
<b>29.06.2019 № 99/2019/269975739</b>			
Кадастровый номер:		<b>23:40:0407009:31</b>	

Номер точки	Координаты, м		Описание закрепления на местности	Средняя квадратическая погрешность определения координат характерных точек границы части земельного участка, м
	X	Y		
1	2	3	4	5
153	428316.77	1305999	данные отсутствуют	0.3
154	428309.1	1306005.76	данные отсутствуют	0.3
155	428304.35	1306009.72	данные отсутствуют	0.3
156	428300.92	1306005.52	данные отсутствуют	0.3
157	428305.72	1306001.62	данные отсутствуют	0.3
158	428297.56	1306016.59	данные отсутствуют	0.3
159	428300.06	1306014.11	данные отсутствуют	0.3
160	428305.02	1306019.12	данные отсутствуют	0.3
161	428302.38	1306021.65	данные отсутствуют	0.3
162	428299.15	1306012.85	данные отсутствуют	0.3
163	428296.51	1306015.43	данные отсутствуют	0.3
164	428291.74	1306010.13	данные отсутствуют	0.3
165	428294.28	1306007.74	данные отсутствуют	0.3
166	428294.95	1305999.57	данные отсутствуют	0.3
167	428299.02	1306005.95	данные отсутствуют	0.3
168	428296.49	1306007.63	данные отсутствуют	0.3
169	428292.44	1306001.29	данные отсутствуют	0.3

Государственный регистратор		ФГИС ЕГРН
полное наименование должности	подпись	инициалы, фамилия

М.П.

Выписка из Единого государственного реестра недвижимости об объекте недвижимости  
**Сведения о частях земельного участка**

<b>Земельный участок</b>			
(вид объекта недвижимости)			
Лист № ____ Раздела <b>4.2</b>	Всего листов раздела <b>4.2</b> : ____	Всего разделов: ____	Всего листов выписки: ____
<b>29.06.2019 № 99/2019/269975739</b>			
Кадастровый номер:		<b>23:40:0407009:31</b>	

Номер точки	Координаты, м		Описание закрепления на местности	Средняя квадратическая погрешность определения координат характерных точек границы части земельного участка, м
	X	Y		
1	2	3	4	5
170	428283	1306000.72	данные отсутствуют	0.3
171	428284.99	1305998.94	данные отсутствуют	0.3
172	428289.91	1306005.19	данные отсутствуют	0.3
173	428287.88	1306006.97	данные отсутствуют	0.3
174	428334.06	1306017.48	данные отсутствуют	0.3
175	428331.46	1306015.03	данные отсутствуют	0.3
176	428335.74	1306010.53	данные отсутствуют	0.3
177	428338.27	1306012.94	данные отсутствуют	0.3
178	428325.51	1305991.5	данные отсутствуют	0.3
179	428320.69	1305995.66	данные отсутствуют	0.3
180	428316.7	1305991.08	данные отсутствуют	0.3
181	428321.51	1305986.93	данные отсутствуют	0.3
182	428337.31	1305969.87	данные отсутствуют	0.3
183	428329.66	1305961.89	данные отсутствуют	0.3
184	428331.94	1305959.72	данные отсутствуют	0.3
185	428339.58	1305967.73	данные отсутствуют	0.3
186	428335.05	1305972.27	данные отсутствуют	0.3

Государственный регистратор		ФГИС ЕГРН
полное наименование должности	подпись	инициалы, фамилия

М.П.

Выписка из Единого государственного реестра недвижимости об объекте недвижимости  
**Сведения о частях земельного участка**

<b>Земельный участок</b>			
(вид объекта недвижимости)			
Лист № ____ Раздела <b>4.2</b>	Всего листов раздела <b>4.2</b> : ____	Всего разделов: ____	Всего листов выписки: ____
<b>29.06.2019 № 99/2019/269975739</b>			
Кадастровый номер:		<b>23:40:0407009:31</b>	

Номер точки	Координаты, м		Описание закрепления на местности	Средняя квадратическая погрешность определения координат характерных точек границы части земельного участка, м
	X	Y		
1	2	3	4	5
187	428332.98	1305974.04	данные отсутствуют	0.3
188	428329.02	1305969.48	данные отсутствуют	0.3
189	428331.1	1305967.79	данные отсутствуют	0.3
190	428327.46	1305975.96	данные отсутствуют	0.3
191	428323.41	1305971.56	данные отсутствуют	0.3
192	428325.47	1305969.64	данные отсутствуют	0.3
193	428329.52	1305974.12	данные отсутствуют	0.3
194	428326.19	1305977.14	данные отсутствуют	0.3
195	428324.19	1305979.01	данные отсутствуют	0.3
196	428320.1	1305974.62	данные отсутствуют	0.3
197	428322.1	1305972.69	данные отсутствуют	0.3
198	428320.54	1305982.17	данные отсутствуют	0.3
199	428316.35	1305977.96	данные отсутствуют	0.3
200	428318.33	1305975.97	данные отсутствуют	0.3
201	428322.51	1305980.32	данные отсутствуют	0.3
202	428318.47	1305983.81	данные отсутствуют	0.3
203	428316.23	1305985.88	данные отсутствуют	0.3

Государственный регистратор		ФГИС ЕГРН
полное наименование должности	подпись	инициалы, фамилия

М.П.

Выписка из Единого государственного реестра недвижимости об объекте недвижимости  
**Сведения о частях земельного участка**

<b>Земельный участок</b>			
(вид объекта недвижимости)			
Лист № ___ Раздела <b>4.2</b>	Всего листов раздела <b>4.2</b> : ___	Всего разделов: ___	Всего листов выписки: ___
<b>29.06.2019 № 99/2019/269975739</b>			
Кадастровый номер:		<b>23:40:0407009:31</b>	

Номер точки	Координаты, м		Описание закрепления на местности	Средняя квадратическая погрешность определения координат характерных точек границы части земельного участка, м
	X	Y		
1	2	3	4	5
204	428312.14	1305981.3	данные отсутствуют	0.3
205	428314.44	1305979.25	данные отсутствуют	0.3
206	428327.28	1305963.57	данные отсутствуют	0.3
207	428325.43	1305961.55	данные отсутствуют	0.3
208	428329.93	1305957.54	данные отсутствуют	0.3
209	428331.72	1305959.51	данные отсутствуют	0.3
210	428328.98	1305956.92	данные отсутствуют	0.3
211	428327.48	1305959.7	данные отсутствуют	0.3
212	428317.84	1305954.4	данные отсутствуют	0.3
213	428319.38	1305951.66	данные отсутствуют	0.3
214	428323.18	1305960.98	данные отсутствуют	0.3
215	428315.08	1305968.55	данные отсутствуют	0.3
216	428312.94	1305966.31	данные отсутствуют	0.3
217	428321.03	1305958.8	данные отсутствуют	0.3
218	428310.31	1305962.81	данные отсутствуют	0.3
219	428308.33	1305960.42	данные отсутствуют	0.3
220	428316.85	1305953.51	данные отсутствуют	0.3

Государственный регистратор		ФГИС ЕГРН
полное наименование должности	подпись	инициалы, фамилия

М.П.

Выписка из Единого государственного реестра недвижимости об объекте недвижимости  
Сведения о частях земельного участка

<b>Земельный участок</b>			
(вид объекта недвижимости)			
Лист № ___ Раздела <b>4.2</b>	Всего листов раздела <b>4.2</b> : ___	Всего разделов: ___	Всего листов выписки: ___
<b>29.06.2019 № 99/2019/269975739</b>			
Кадастровый номер:		<b>23:40:0407009:31</b>	

Номер точки	Координаты, м		Описание закрепления на местности	Средняя квадратическая погрешность определения координат характерных точек границы части земельного участка, м
	X	Y		
1	2	3	4	5
221	428318.81	1305955.94	данные отсутствуют	0.3
222	428315.76	1305975.19	данные отсутствуют	0.3
223	428311.43	1305979.37	данные отсутствуют	0.3
224	428309.53	1305977.44	данные отсутствуют	0.3
225	428313.91	1305973.24	данные отсутствуют	0.3
226	428312.89	1305973	данные отсутствуют	0.3
227	428310.78	1305975.07	данные отсутствуют	0.3
228	428307.81	1305971.92	данные отсутствуют	0.3
229	428309.92	1305969.88	данные отсутствуют	0.3
230	428305.72	1305979.32	данные отсутствуют	0.3
231	428303.73	1305977.2	данные отсутствуют	0.3
232	428307.21	1305974	данные отсутствуют	0.3
233	428309.17	1305976.1	данные отсутствуют	0.3
234	428300.64	1305985.65	данные отсутствуют	0.3
235	428297.44	1305982.17	данные отсутствуют	0.3
236	428299.58	1305980.22	данные отсутствуют	0.3
237	428302.77	1305983.69	данные отсутствуют	0.3

Государственный регистратор		ФГИС ЕГРН
полное наименование должности	подпись	инициалы, фамилия

М.П.

Выписка из Единого государственного реестра недвижимости об объекте недвижимости  
**Сведения о частях земельного участка**

<b>Земельный участок</b>			
(вид объекта недвижимости)			
Лист № ____ Раздела <b>4.2</b>	Всего листов раздела <b>4.2</b> : ____	Всего разделов: ____	Всего листов выписки: ____
<b>29.06.2019 № 99/2019/269975739</b>			
Кадастровый номер:		<b>23:40:0407009:31</b>	

Номер точки	Координаты, м		Описание закрепления на местности	Средняя квадратическая погрешность определения координат характерных точек границы части земельного участка, м
	X	Y		
1	2	3	4	5
238	428286.17	1305992.98	данные отсутствуют	0.3
239	428288.23	1305991.42	данные отсутствуют	0.3
240	428291.41	1305995.56	данные отсутствуют	0.3
241	428289.37	1305997.16	данные отсутствуют	0.3
242	428301.03	1305966.62	данные отсутствуют	0.3
243	428303.69	1305964.37	данные отсутствуют	0.3
244	428305.31	1305966.23	данные отсутствуют	0.3
245	428302.66	1305968.53	данные отсутствуют	0.3
246	428303.16	1305970.06	данные отсутствуют	0.3
247	428300.71	1305972.13	данные отсутствуют	0.3
248	428298.06	1305969.01	данные отсутствуют	0.3
249	428300.45	1305967.08	данные отсутствуют	0.3
250	428300.18	1305972.54	данные отсутствуют	0.3
251	428297.73	1305974.66	данные отсутствуют	0.3
252	428295.17	1305971.54	данные отсутствуют	0.3
253	428297.52	1305969.52	данные отсутствуют	0.3
254	428294.69	1305971.82	данные отсутствуют	0.3

Государственный регистратор		ФГИС ЕГРН
полное наименование должности	подпись	инициалы, фамилия

М.П.

Выписка из Единого государственного реестра недвижимости об объекте недвижимости  
**Сведения о частях земельного участка**

<b>Земельный участок</b>			
(вид объекта недвижимости)			
Лист № ____ Раздела <b>4.2</b>	Всего листов раздела <b>4.2</b> : ____	Всего разделов: ____	Всего листов выписки: ____
<b>29.06.2019 № 99/2019/269975739</b>			
Кадастровый номер:		<b>23:40:0407009:31</b>	

Номер точки	Координаты, м		Описание закрепления на местности	Средняя квадратическая погрешность определения координат характерных точек границы части земельного участка, м
	X	Y		
1	2	3	4	5
255	428297.31	1305975.02	данные отсутствуют	0.3
256	428294.9	1305977.09	данные отсутствуют	0.3
257	428292.23	1305974	данные отсутствуют	0.3
258	428293.85	1305977.91	данные отсутствуют	0.3
259	428291.36	1305979.82	данные отсутствуют	0.3
260	428288.75	1305976.79	данные отсутствуют	0.3
261	428291.22	1305974.82	данные отсутствуют	0.3
262	428290.74	1305980.43	данные отсутствуют	0.3
263	428288.4	1305982.48	данные отсутствуют	0.3
264	428285.7	1305979.5	данные отсутствуют	0.3
265	428287.98	1305977.51	данные отсутствуют	0.3
266	428296.28	1305987.49	данные отсутствуют	0.3
267	428294.17	1305989.54	данные отсутствуют	0.3
268	428291.02	1305986.04	данные отсутствуют	0.3
269	428293.14	1305984.05	данные отсутствуют	0.3
270	428351.39	1305987.62	данные отсутствуют	0.3
271	428349.11	1305985.1	данные отсутствуют	0.3

Государственный регистратор		ФГИС ЕГРН
полное наименование должности	подпись	инициалы, фамилия

М.П.



Выписка из Единого государственного реестра недвижимости об объекте недвижимости  
**Сведения о частях земельного участка**

<b>Земельный участок</b>			
(вид объекта недвижимости)			
Лист № ____ Раздела <b>4.2</b>	Всего листов раздела <b>4.2</b> : ____	Всего разделов: ____	Всего листов выписки: ____
<b>29.06.2019 № 99/2019/269975739</b>			
Кадастровый номер:		<b>23:40:0407009:31</b>	

Номер точки	Координаты, м		Описание закрепления на местности	Средняя квадратическая погрешность определения координат характерных точек границы части земельного участка, м
	X	Y		
1	2	3	4	5
272	428353.21	1305981.48	данные отсутствуют	0.3
273	428355.42	1305984.06	данные отсутствуют	0.3
274	428332.92	1305942.03	данные отсутствуют	0.3
275	428334.6	1305939.6	данные отсутствуют	0.3
276	428340.63	1305943.76	данные отсутствуют	0.3
277	428338.86	1305946.2	данные отсутствуют	0.3
278	428325.55	1305937.04	данные отсутствуют	0.3
279	428327.22	1305934.59	данные отсутствуют	0.3
280	428333.15	1305938.76	данные отсутствуют	0.3
281	428331.48	1305941.15	данные отсутствуют	0.3
282	428317.87	1305931.74	данные отсутствуют	0.3
283	428319.54	1305929.33	данные отсутствуют	0.3
284	428325.5	1305933.46	данные отсутствуют	0.3
285	428323.86	1305935.89	данные отсутствуют	0.3
286	428310.52	1305926.62	данные отсутствуют	0.3
287	428312.13	1305924.19	данные отсутствуют	0.3
288	428318.22	1305928.34	данные отсутствуют	0.3

Государственный регистратор		ФГИС ЕГРН
полное наименование должности	подпись	инициалы, фамилия

М.П.

Выписка из Единого государственного реестра недвижимости об объекте недвижимости  
**Сведения о частях земельного участка**

<b>Земельный участок</b>			
(вид объекта недвижимости)			
Лист № ____ Раздела <b>4.2</b>	Всего листов раздела <b>4.2</b> : ____	Всего разделов: ____	Всего листов выписки: ____
<b>29.06.2019 № 99/2019/269975739</b>			
Кадастровый номер:		<b>23:40:0407009:31</b>	

Номер точки	Координаты, м		Описание закрепления на местности	Средняя квадратическая погрешность определения координат характерных точек границы части земельного участка, м
	X	Y		
1	2	3	4	5
289	428316.55	1305930.84	данные отсутствуют	0.3
290	428303.28	1305921.45	данные отсутствуют	0.3
291	428305	1305919.01	данные отсутствуют	0.3
292	428310.94	1305923.36	данные отсутствуют	0.3
293	428309.22	1305925.7	данные отсутствуют	0.3
294	428295.26	1305959.78	данные отсутствуют	0.3
295	428297.83	1305957.53	данные отсутствуют	0.3
296	428302.49	1305962.89	данные отсутствуют	0.3
297	428299.9	1305965.16	данные отсутствуют	0.3
298	428296.78	1305967.99	данные отсутствуют	0.3
299	428292.16	1305962.61	данные отсутствуют	0.3
300	428294.62	1305960.44	данные отсутствуют	0.3
301	428299.23	1305965.79	данные отсутствуют	0.3
302	428286.62	1305975.78	данные отсутствуют	0.3
303	428282.34	1305970.07	данные отсутствуют	0.3
304	428284.92	1305968.16	данные отсутствуют	0.3
305	428289.12	1305973.94	данные отсутствуют	0.3

Государственный регистратор		ФГИС ЕГРН
полное наименование должности	подпись	инициалы, фамилия

М.П.

Выписка из Единого государственного реестра недвижимости об объекте недвижимости  
**Сведения о частях земельного участка**

<b>Земельный участок</b>			
(вид объекта недвижимости)			
Лист № ____ Раздела <b>4.2</b>	Всего листов раздела <b>4.2</b> : ____	Всего разделов: ____	Всего листов выписки: ____
<b>29.06.2019 № 99/2019/269975739</b>			
Кадастровый номер:		<b>23:40:0407009:31</b>	

Номер точки	Координаты, м		Описание закрепления на местности	Средняя квадратическая погрешность определения координат характерных точек границы части земельного участка, м
	X	Y		
1	2	3	4	5
306	428276.49	1305981.66	данные отсутствуют	0.3
307	428278.69	1305979.85	данные отсутствуют	0.3
308	428282.62	1305984.43	данные отсутствуют	0.3
309	428280.32	1305986.44	данные отсутствуют	0.3
310	428270.31	1305974.39	данные отсутствуют	0.3
311	428272.56	1305972.55	данные отсутствуют	0.3
312	428276.34	1305977.15	данные отсутствуют	0.3
313	428274.08	1305979.05	данные отсутствуют	0.3
314	428261.39	1305968.78	данные отсутствуют	0.3
315	428262.87	1305966.53	данные отсутствуют	0.3
316	428268.95	1305970.61	данные отсутствуют	0.3
317	428267.4	1305973	данные отсутствуют	0.3
318	428254.05	1305963.55	данные отсутствуют	0.3
319	428255.73	1305961.21	данные отсутствуют	0.3
320	428259.83	1305964.2	данные отсутствуют	0.3
321	428258.23	1305966.48	данные отсутствуют	0.3
322	428247.15	1305958.47	данные отсутствуют	0.3

Государственный регистратор		ФГИС ЕГРН
полное наименование должности	подпись	инициалы, фамилия

М.П.

Выписка из Единого государственного реестра недвижимости об объекте недвижимости  
**Сведения о частях земельного участка**

<b>Земельный участок</b>			
(вид объекта недвижимости)			
Лист № ___ Раздела <b>4.2</b>	Всего листов раздела <b>4.2</b> : ___	Всего разделов: ___	Всего листов выписки: ___
<b>29.06.2019 № 99/2019/269975739</b>			
Кадастровый номер:		<b>23:40:0407009:31</b>	

Номер точки	Координаты, м		Описание закрепления на местности	Средняя квадратическая погрешность определения координат характерных точек границы части земельного участка, м
	X	Y		
1	2	3	4	5
323	428248.81	1305956.11	данные отсутствуют	0.3
324	428252.91	1305959.04	данные отсутствуют	0.3
325	428251.34	1305961.35	данные отсутствуют	0.3
326	428240.29	1305953.6	данные отсутствуют	0.3
327	428242.02	1305951.11	данные отсутствуют	0.3
328	428246.46	1305954.23	данные отсутствуют	0.3
329	428244.72	1305956.73	данные отсутствуют	0.3
330	428233.35	1305948.96	данные отсутствуют	0.3
331	428235.03	1305946.4	данные отсутствуют	0.3
332	428239.61	1305949.31	данные отсутствуют	0.3
333	428237.92	1305951.85	данные отсутствуют	0.3
334	428217.85	1305938.15	данные отсутствуют	0.3
335	428219.5	1305935.6	данные отсутствуют	0.3
336	428224.97	1305939.06	данные отсутствуют	0.3
337	428223.31	1305941.6	данные отсутствуют	0.3
338	428225.58	1305943.14	данные отсутствуют	0.3
339	428227.4	1305940.64	данные отсутствуют	0.3

Государственный регистратор		ФГИС ЕГРН
полное наименование должности	подпись	инициалы, фамилия

М.П.

Выписка из Единого государственного реестра недвижимости об объекте недвижимости  
Сведения о частях земельного участка

<b>Земельный участок</b>			
(вид объекта недвижимости)			
Лист № ___ Раздела <b>4.2</b>	Всего листов раздела <b>4.2</b> : ___	Всего разделов: ___	Всего листов выписки: ___
<b>29.06.2019 № 99/2019/269975739</b>			
Кадастровый номер:		<b>23:40:0407009:31</b>	

Номер точки	Координаты, м		Описание закрепления на местности	Средняя квадратическая погрешность определения координат характерных точек границы части земельного участка, м
	X	Y		
1	2	3	4	5
340	428232.62	1305944.54	данные отсутствуют	0.3
341	428230.94	1305946.89	данные отсутствуют	0.3
342	428209.22	1305933.26	данные отсутствуют	0.3
343	428211.06	1305930.26	данные отсутствуют	0.3
344	428216.94	1305933.97	данные отсутствуют	0.3
345	428215.08	1305937	данные отсутствуют	0.3
346	428201.7	1305927.53	данные отсутствуют	0.3
347	428203.21	1305925.15	данные отсутствуют	0.3
348	428208.64	1305928.65	данные отсутствуют	0.3
349	428207.13	1305930.99	данные отсутствуют	0.3
350	428193.93	1305922.38	данные отсутствуют	0.3
351	428195.48	1305919.96	данные отсутствуют	0.3
352	428200.91	1305923.51	данные отсутствуют	0.3
353	428199.36	1305925.9	данные отсутствуют	0.3
354	428186.36	1305917.53	данные отсутствуют	0.3
355	428188.09	1305914.94	данные отсутствуют	0.3
356	428193.14	1305918.42	данные отсутствуют	0.3

Государственный регистратор		ФГИС ЕГРН
полное наименование должности	подпись	инициалы, фамилия

М.П.

Выписка из Единого государственного реестра недвижимости об объекте недвижимости  
**Сведения о частях земельного участка**

<b>Земельный участок</b>			
(вид объекта недвижимости)			
Лист № ____ Раздела <b>4.2</b>	Всего листов раздела <b>4.2</b> : ____	Всего разделов: ____	Всего листов выписки: ____
<b>29.06.2019 № 99/2019/269975739</b>			
Кадастровый номер:		<b>23:40:0407009:31</b>	

Номер точки	Координаты, м		Описание закрепления на местности	Средняя квадратическая погрешность определения координат характерных точек границы части земельного участка, м
	X	Y		
1	2	3	4	5
357	428191.38	1305921.05	данные отсутствуют	0.3
358	428184.68	1305916.44	данные отсутствуют	0.3
359	428180.78	1305913.82	данные отсутствуют	0.3
360	428182.56	1305911.22	данные отсутствуют	0.3
361	428186.35	1305913.88	данные отсутствуют	0.3
362	428285.97	1305947.02	данные отсутствуют	0.3
363	428287.93	1305944.55	данные отсутствуют	0.3
364	428292.72	1305948.31	данные отсутствуют	0.3
365	428290.74	1305950.65	данные отсутствуют	0.3
366	428278.33	1305941.52	данные отсутствуют	0.3
367	428280	1305938.97	данные отсутствуют	0.3
368	428286.38	1305943.31	данные отсутствуют	0.3
369	428284.66	1305945.78	данные отсутствуют	0.3
370	428280.09	1305905.4	данные отсутствуют	0.3
371	428283.59	1305910.59	данные отсутствуют	0.3
372	428280.6	1305912.56	данные отсутствуют	0.3
373	428277.21	1305907.4	данные отсутствуют	0.3

Государственный регистратор		ФГИС ЕГРН
полное наименование должности	подпись	инициалы, фамилия

М.П.

Выписка из Единого государственного реестра недвижимости об объекте недвижимости  
**Сведения о частях земельного участка**

<b>Земельный участок</b>			
(вид объекта недвижимости)			
Лист № ____ Раздела <b>4.2</b>	Всего листов раздела <b>4.2</b> : ____	Всего разделов: ____	Всего листов выписки: ____
<b>29.06.2019 № 99/2019/269975739</b>			
Кадастровый номер:		<b>23:40:0407009:31</b>	

Номер точки	Координаты, м		Описание закрепления на местности	Средняя квадратическая погрешность определения координат характерных точек границы части земельного участка, м
	X	Y		
1	2	3	4	5
374	428228.71	1305874.1	данные отсутствуют	0.3
375	428237.99	1305868.96	данные отсутствуют	0.3
376	428240.91	1305874.33	данные отсутствуют	0.3
377	428231.71	1305879.59	данные отсутствуют	0.3
378	428235.07	1305865.56	данные отсутствуют	0.3
379	428233.05	1305867.39	данные отсутствуют	0.3
380	428229.96	1305864.1	данные отсутствуют	0.3
381	428232.01	1305862.24	данные отсутствуют	0.3
382	428307.83	1305863.93	данные отсутствуют	0.3
383	428309.8	1305861.59	данные отсутствуют	0.3
384	428314.37	1305865.45	данные отсутствуют	0.3
385	428312.41	1305867.75	данные отсутствуют	0.3
386	428295.92	1305852.05	данные отсутствуют	0.3
387	428298.12	1305850	данные отсутствуют	0.3
388	428302.66	1305854.91	данные отсутствуют	0.3
389	428300.44	1305857	данные отсутствуют	0.3
390	428278.12	1305863.05	данные отсутствуют	0.3

Государственный регистратор		ФГИС ЕГРН
полное наименование должности	подпись	инициалы, фамилия

М.П.

Выписка из Единого государственного реестра недвижимости об объекте недвижимости  
**Сведения о частях земельного участка**

<b>Земельный участок</b>			
(вид объекта недвижимости)			
Лист № ___ Раздела <b>4.2</b>	Всего листов раздела <b>4.2</b> : ___	Всего разделов: ___	Всего листов выписки: ___
<b>29.06.2019 № 99/2019/269975739</b>			
Кадастровый номер:		<b>23:40:0407009:31</b>	

Номер точки	Координаты, м		Описание закрепления на местности	Средняя квадратическая погрешность определения координат характерных точек границы части земельного участка, м
	X	Y		
1	2	3	4	5
391	428275.26	1305866.2	данные отсутствуют	0.3
392	428271.27	1305862.52	данные отсутствуют	0.3
393	428273.97	1305859.32	данные отсутствуют	0.3
394	428235.1	1305854.32	данные отсутствуют	0.3
395	428237.1	1305852.43	данные отсутствуют	0.3
396	428241.42	1305856.57	данные отсутствуют	0.3
397	428239.52	1305858.46	данные отсутствуют	0.3
398	428262.68	1305850.12	данные отсутствуют	0.3
399	428264.38	1305847.89	данные отсутствуют	0.3
400	428270.68	1305852.74	данные отсутствуют	0.3
401	428268.9	1305854.9	данные отсутствуют	0.3

Государственный регистратор		ФГИС ЕГРН
полное наименование должности	подпись	инициалы, фамилия

М.П.



Выписка из Единого государственного реестра недвижимости об объекте недвижимости  
Сведения о частях земельного участка

<b>Земельный участок</b>				
(вид объекта недвижимости)				
Лист № ____ Раздела <b>4.2</b>		Всего листов раздела <b>4.2</b> : ____		Всего разделов: ____
Всего листов выписки: ____				
<b>29.06.2019 № 99/2019/269975739</b>				
Кадастровый номер:			<b>23:40:0407009:31</b>	
Сведения о характерных точках границы части (частей) земельного участка				
Учетный номер части: 69				
Система координат: МСК 23, зона 1				
Зона №				
Номер точки	Координаты, м		Описание закрепления на местности	Средняя квадратическая погрешность определения координат характерных точек границы части земельного участка, м
	X	Y		
1	2	3	4	5
18	428270.18	1305928.09	данные отсутствуют	0.3
19	428278.52	1305933.91	данные отсутствуют	0.3
20	428274.2	1305940.15	данные отсутствуют	0.3
21	428265.81	1305934.39	данные отсутствуют	0.3
22	428402	1305962.18	данные отсутствуют	0.3
23	428399.77	1305964.35	данные отсутствуют	0.3
24	428397.55	1305962.06	данные отсутствуют	0.3
25	428399.77	1305959.87	данные отсутствуют	0.3
26	428392.83	1305985.84	данные отсутствуют	0.3
27	428390.1	1305984.67	данные отсутствуют	0.3
28	428396.01	1305970.83	данные отсутствуют	0.3
29	428398.77	1305971.99	данные отсутствуют	0.3
30	428379.22	1305989.88	данные отсутствуют	0.3
31	428377.08	1305992	данные отсутствуют	0.3
32	428374.19	1305988.99	данные отсутствуют	0.3
33	428376.42	1305986.89	данные отсутствуют	0.3
Государственный регистратор			ФГИС ЕГРН	
полное наименование должности			подпись	
			инициалы, фамилия	

М.П.

Выписка из Единого государственного реестра недвижимости об объекте недвижимости  
**Сведения о частях земельного участка**

<b>Земельный участок</b>			
(вид объекта недвижимости)			
Лист № ___ Раздела <b>4.2</b>	Всего листов раздела <b>4.2</b> : ___	Всего разделов: ___	Всего листов выписки: ___
<b>29.06.2019 № 99/2019/269975739</b>			
Кадастровый номер:		<b>23:40:0407009:31</b>	

Номер точки	Координаты, м		Описание закрепления на местности	Средняя квадратическая погрешность определения координат характерных точек границы части земельного участка, м
	X	Y		
1	2	3	4	5
34	428373.66	1306003.93	данные отсутствуют	0.3
35	428370	1306007.65	данные отсутствуют	0.3
36	428367.68	1306005.4	данные отсутствуют	0.3
37	428371.32	1306001.6	данные отсутствуют	0.3
38	428368.61	1306009.95	данные отсутствуют	0.3
39	428360.35	1306018.13	данные отсутствуют	0.3
40	428357.52	1306015.45	данные отсутствуют	0.3
41	428365.82	1306007.18	данные отсутствуют	0.3
42	428358.15	1306020.05	данные отсутствуют	0.3
43	428353.77	1306024.34	данные отсутствуют	0.3
44	428351.12	1306021.58	данные отсутствуют	0.3
45	428355.4	1306017.32	данные отсутствуют	0.3
46	428351.63	1306026.35	данные отсутствуют	0.3
47	428347.19	1306030.47	данные отсутствуют	0.3
48	428344.61	1306027.85	данные отсутствуют	0.3
49	428348.93	1306023.69	данные отсутствуют	0.3
50	428340.39	1306036.94	данные отсутствуют	0.3

Государственный регистратор		ФГИС ЕГРН
полное наименование должности	подпись	инициалы, фамилия

М.П.

Выписка из Единого государственного реестра недвижимости об объекте недвижимости  
**Сведения о частях земельного участка**

<b>Земельный участок</b>			
(вид объекта недвижимости)			
Лист № ___ Раздела <b>4.2</b>	Всего листов раздела <b>4.2</b> : ___	Всего разделов: ___	Всего листов выписки: ___
<b>29.06.2019 № 99/2019/269975739</b>			
Кадастровый номер:		<b>23:40:0407009:31</b>	

Номер точки	Координаты, м		Описание закрепления на местности	Средняя квадратическая погрешность определения координат характерных точек границы части земельного участка, м
	X	Y		
1	2	3	4	5
51	428337.96	1306034.18	данные отсутствуют	0.3
52	428342.36	1306029.95	данные отсутствуют	0.3
53	428344.84	1306032.58	данные отсутствуют	0.3
54	428370.13	1305971.52	данные отсутствуют	0.3
55	428377.37	1305978.5	данные отсутствуют	0.3
56	428374.98	1305980.85	данные отсутствуют	0.3
57	428367.81	1305973.93	данные отсутствуют	0.3
58	428353.94	1305991.52	данные отсутствуют	0.3
59	428352.29	1305989.61	данные отсутствуют	0.3
60	428356.39	1305986.04	данные отсутствуют	0.3
61	428358.01	1305987.9	данные отсутствуют	0.3
62	428349.93	1305996.49	данные отсутствуют	0.3
63	428348.24	1305994.81	данные отсутствуют	0.3
64	428352.33	1305991.1	данные отсутствуют	0.3
65	428354	1305992.89	данные отсутствуют	0.3
66	428340.41	1306010.75	данные отсутствуют	0.3
67	428337.83	1306008.32	данные отсутствуют	0.3

Государственный регистратор		ФГИС ЕГРН
полное наименование должности	подпись	инициалы, фамилия

М.П.

Выписка из Единого государственного реестра недвижимости об объекте недвижимости  
**Сведения о частях земельного участка**

<b>Земельный участок</b>			
(вид объекта недвижимости)			
Лист № ___ Раздела <b>4.2</b>	Всего листов раздела <b>4.2</b> : ___	Всего разделов: ___	Всего листов выписки: ___
<b>29.06.2019 № 99/2019/269975739</b>			
Кадастровый номер:		<b>23:40:0407009:31</b>	

Номер точки	Координаты, м		Описание закрепления на местности	Средняя квадратическая погрешность определения координат характерных точек границы части земельного участка, м
	X	Y		
1	2	3	4	5
68	428342.18	1306003.64	данные отсутствуют	0.3
69	428344.8	1306006.35	данные отсутствуют	0.3
70	428327.46	1306025.99	данные отсутствуют	0.3
71	428324.05	1306022.84	данные отсутствуют	0.3
72	428330.96	1306015.63	данные отсутствуют	0.3
73	428334.37	1306018.74	данные отсутствуют	0.3
74	428324.95	1306033.49	данные отсутствуют	0.3
75	428326.94	1306030.37	данные отсутствуют	0.3
76	428332.08	1306033.89	данные отсутствуют	0.3
77	428330.06	1306037.07	данные отсутствуют	0.3
78	428318.21	1306029.01	данные отсутствуют	0.3
79	428320.23	1306025.96	данные отсутствуют	0.3
80	428325.36	1306029.41	данные отсутствуют	0.3
81	428323.37	1306032.43	данные отсутствуют	0.3
82	428363.87	1305970.48	данные отсутствуют	0.3
83	428366.18	1305968.35	данные отсутствуют	0.3
84	428368.91	1305971.33	данные отсутствуют	0.3

Государственный регистратор		ФГИС ЕГРН
полное наименование должности	подпись	инициалы, фамилия

М.П.

Выписка из Единого государственного реестра недвижимости об объекте недвижимости  
**Сведения о частях земельного участка**

<b>Земельный участок</b>			
(вид объекта недвижимости)			
Лист № ____ Раздела <b>4.2</b>	Всего листов раздела <b>4.2</b> : ____	Всего разделов: ____	Всего листов выписки: ____
<b>29.06.2019 № 99/2019/269975739</b>			
Кадастровый номер:		<b>23:40:0407009:31</b>	

Номер точки	Координаты, м		Описание закрепления на местности	Средняя квадратическая погрешность определения координат характерных точек границы части земельного участка, м
	X	Y		
1	2	3	4	5
85	428366.58	1305973.47	данные отсутствуют	0.3
86	428360.81	1305973.25	данные отсутствуют	0.3
87	428363.21	1305971.21	данные отсутствуют	0.3
88	428365.85	1305974.3	данные отсутствуют	0.3
89	428363.49	1305976.33	данные отсутствуют	0.3
90	428360.46	1305978.95	данные отсутствуют	0.3
91	428357.79	1305975.88	данные отсутствуют	0.3
92	428360.15	1305973.8	данные отсутствуют	0.3
93	428362.74	1305976.86	данные отсутствуют	0.3
94	428356.07	1305983.45	данные отсутствуют	0.3
95	428353.84	1305980.9	данные отсутствуют	0.3
96	428357.96	1305977.26	данные отсутствуют	0.3
97	428360.25	1305979.77	данные отсутствуют	0.3
98	428345.15	1305993.04	данные отсутствуют	0.3
99	428343.08	1305990.72	данные отсутствуют	0.3
100	428348.49	1305985.88	данные отсутствуют	0.3
101	428350.58	1305988.24	данные отсутствуют	0.3

Государственный регистратор		ФГИС ЕГРН
полное наименование должности	подпись	инициалы, фамилия

М.П.

Выписка из Единого государственного реестра недвижимости об объекте недвижимости  
Сведения о частях земельного участка

<b>Земельный участок</b>			
(вид объекта недвижимости)			
Лист № ___ Раздела <b>4.2</b>	Всего листов раздела <b>4.2</b> : ___	Всего разделов: ___	Всего листов выписки: ___
<b>29.06.2019 № 99/2019/269975739</b>			
Кадастровый номер:		<b>23:40:0407009:31</b>	

Номер точки	Координаты, м		Описание закрепления на местности	Средняя квадратическая погрешность определения координат характерных точек границы части земельного участка, м
	X	Y		
1	2	3	4	5
102	428334.54	1306002.11	данные отсутствуют	0.3
103	428332.5	1305999.74	данные отсутствуют	0.3
104	428338.02	1305994.97	данные отсутствуют	0.3
105	428340.02	1305997.26	данные отсутствуют	0.3
106	428318.45	1306016.35	данные отсутствуют	0.3
107	428316.45	1306013.96	данные отсутствуют	0.3
108	428321.79	1306009.15	данные отсутствуют	0.3
109	428323.86	1306011.49	данные отсутствуют	0.3
110	428307	1306022.16	данные отсутствуют	0.3
111	428312.42	1306017.41	данные отсутствуют	0.3
112	428314.53	1306019.72	данные отсутствуют	0.3
113	428309.02	1306024.44	данные отсутствуют	0.3
114	428375.41	1305941.91	данные отсутствуют	0.3
115	428368.44	1305949.16	данные отсутствуют	0.3
116	428366.14	1305946.8	данные отсутствуют	0.3
117	428372.99	1305939.65	данные отсутствуют	0.3
118	428362.3	1305933.62	данные отсутствуют	0.3

Государственный регистратор		ФГИС ЕГРН
полное наименование должности	подпись	инициалы, фамилия

М.П.

Выписка из Единого государственного реестра недвижимости об объекте недвижимости  
**Сведения о частях земельного участка**

<b>Земельный участок</b>			
(вид объекта недвижимости)			
Лист № ____ Раздела <b>4.2</b>	Всего листов раздела <b>4.2</b> : ____	Всего разделов: ____	Всего листов выписки: ____
<b>29.06.2019 № 99/2019/269975739</b>			
Кадастровый номер:		<b>23:40:0407009:31</b>	

Номер точки	Координаты, м		Описание закрепления на местности	Средняя квадратическая погрешность определения координат характерных точек границы части земельного участка, м
	X	Y		
1	2	3	4	5
119	428369.29	1305927.65	данные отсутствуют	0.3
120	428371.31	1305930.23	данные отсутствуют	0.3
121	428364.27	1305936.06	данные отсутствуют	0.3
122	428360.12	1305931.1	данные отсутствуют	0.3
123	428358.35	1305928.87	данные отсутствуют	0.3
124	428361.89	1305925.89	данные отсутствуют	0.3
125	428363.7	1305928.08	данные отсутствуют	0.3
126	428365.09	1305951.87	данные отсутствуют	0.3
127	428359.57	1305957.62	данные отсутствуют	0.3
128	428356.55	1305954.82	данные отсутствуют	0.3
129	428362.15	1305949.02	данные отсутствуют	0.3
130	428356.85	1305965.48	данные отсутствуют	0.3
131	428354.8	1305967.16	данные отсутствуют	0.3
132	428353.45	1305965.41	данные отсутствуют	0.3
133	428355.22	1305963.77	данные отсутствуют	0.3
134	428353.67	1305967.3	данные отсутствуют	0.3
135	428346.69	1305973.03	данные отсутствуют	0.3

Государственный регистратор		ФГИС ЕГРН
полное наименование должности	подпись	инициалы, фамилия

М.П.

Выписка из Единого государственного реестра недвижимости об объекте недвижимости  
**Сведения о частях земельного участка**

<b>Земельный участок</b>			
(вид объекта недвижимости)			
Лист № ____ Раздела <b>4.2</b>	Всего листов раздела <b>4.2</b> : ____	Всего разделов: ____	Всего листов выписки: ____
<b>29.06.2019 № 99/2019/269975739</b>			
Кадастровый номер:		<b>23:40:0407009:31</b>	

Номер точки	Координаты, м		Описание закрепления на местности	Средняя квадратическая погрешность определения координат характерных точек границы части земельного участка, м
	X	Y		
1	2	3	4	5
136	428344.84	1305970.71	данные отсутствуют	0.3
137	428351.79	1305965.04	данные отсутствуют	0.3
138	428345.47	1305973.82	данные отсутствуют	0.3
139	428341.84	1305976.87	данные отсутствуют	0.3
140	428340.01	1305974.55	данные отсутствуют	0.3
141	428343.69	1305971.55	данные отсутствуют	0.3
142	428341.69	1305979.19	данные отсутствуют	0.3
143	428339.49	1305981.08	данные отсутствуют	0.3
144	428336.37	1305977.5	данные отсутствуют	0.3
145	428338.66	1305975.67	данные отсутствуют	0.3
146	428331.48	1305978.28	данные отсутствуют	0.3
147	428335.52	1305982.8	данные отсутствуют	0.3
148	428330.71	1305986.99	данные отсутствуют	0.3
149	428326.7	1305982.44	данные отсутствуют	0.3
150	428312	1306003.15	данные отсутствуют	0.3
151	428307.99	1305998.55	данные отсутствуют	0.3
152	428312.86	1305994.44	данные отсутствуют	0.3

Государственный регистратор		ФГИС ЕГРН
полное наименование должности	подпись	инициалы, фамилия

М.П.



Выписка из Единого государственного реестра недвижимости об объекте недвижимости  
**Сведения о частях земельного участка**

<b>Земельный участок</b>			
(вид объекта недвижимости)			
Лист № ____ Раздела <b>4.2</b>	Всего листов раздела <b>4.2</b> : ____	Всего разделов: ____	Всего листов выписки: ____
<b>29.06.2019 № 99/2019/269975739</b>			
Кадастровый номер:		<b>23:40:0407009:31</b>	

Номер точки	Координаты, м		Описание закрепления на местности	Средняя квадратическая погрешность определения координат характерных точек границы части земельного участка, м
	X	Y		
1	2	3	4	5
153	428316.77	1305999	данные отсутствуют	0.3
154	428309.1	1306005.76	данные отсутствуют	0.3
155	428304.35	1306009.72	данные отсутствуют	0.3
156	428300.92	1306005.52	данные отсутствуют	0.3
157	428305.72	1306001.62	данные отсутствуют	0.3
158	428297.56	1306016.59	данные отсутствуют	0.3
159	428300.06	1306014.11	данные отсутствуют	0.3
160	428305.02	1306019.12	данные отсутствуют	0.3
161	428302.38	1306021.65	данные отсутствуют	0.3
162	428299.15	1306012.85	данные отсутствуют	0.3
163	428296.51	1306015.43	данные отсутствуют	0.3
164	428291.74	1306010.13	данные отсутствуют	0.3
165	428294.28	1306007.74	данные отсутствуют	0.3
166	428294.95	1305999.57	данные отсутствуют	0.3
167	428299.02	1306005.95	данные отсутствуют	0.3
168	428296.49	1306007.63	данные отсутствуют	0.3
169	428292.44	1306001.29	данные отсутствуют	0.3

Государственный регистратор		ФГИС ЕГРН
полное наименование должности	подпись	инициалы, фамилия

М.П.

Выписка из Единого государственного реестра недвижимости об объекте недвижимости  
**Сведения о частях земельного участка**

<b>Земельный участок</b>			
(вид объекта недвижимости)			
Лист № ___ Раздела <b>4.2</b>	Всего листов раздела <b>4.2</b> : ___	Всего разделов: ___	Всего листов выписки: ___
<b>29.06.2019 № 99/2019/269975739</b>			
Кадастровый номер:		<b>23:40:0407009:31</b>	

Номер точки	Координаты, м		Описание закрепления на местности	Средняя квадратическая погрешность определения координат характерных точек границы части земельного участка, м
	X	Y		
1	2	3	4	5
170	428283	1306000.72	данные отсутствуют	0.3
171	428284.99	1305998.94	данные отсутствуют	0.3
172	428289.91	1306005.19	данные отсутствуют	0.3
173	428287.88	1306006.97	данные отсутствуют	0.3
174	428334.06	1306017.48	данные отсутствуют	0.3
175	428331.46	1306015.03	данные отсутствуют	0.3
176	428335.74	1306010.53	данные отсутствуют	0.3
177	428338.27	1306012.94	данные отсутствуют	0.3
178	428325.51	1305991.5	данные отсутствуют	0.3
179	428320.69	1305995.66	данные отсутствуют	0.3
180	428316.7	1305991.08	данные отсутствуют	0.3
181	428321.51	1305986.93	данные отсутствуют	0.3
182	428337.31	1305969.87	данные отсутствуют	0.3
183	428329.66	1305961.89	данные отсутствуют	0.3
184	428331.94	1305959.72	данные отсутствуют	0.3
185	428339.58	1305967.73	данные отсутствуют	0.3
186	428335.05	1305972.27	данные отсутствуют	0.3

Государственный регистратор		ФГИС ЕГРН
полное наименование должности	подпись	инициалы, фамилия

М.П.

Выписка из Единого государственного реестра недвижимости об объекте недвижимости  
**Сведения о частях земельного участка**

<b>Земельный участок</b>			
(вид объекта недвижимости)			
Лист № ____ Раздела <b>4.2</b>	Всего листов раздела <b>4.2</b> : ____	Всего разделов: ____	Всего листов выписки: ____
<b>29.06.2019 № 99/2019/269975739</b>			
Кадастровый номер:		<b>23:40:0407009:31</b>	

Номер точки	Координаты, м		Описание закрепления на местности	Средняя квадратическая погрешность определения координат характерных точек границы части земельного участка, м
	X	Y		
1	2	3	4	5
187	428332.98	1305974.04	данные отсутствуют	0.3
188	428329.02	1305969.48	данные отсутствуют	0.3
189	428331.1	1305967.79	данные отсутствуют	0.3
190	428327.46	1305975.96	данные отсутствуют	0.3
191	428323.41	1305971.56	данные отсутствуют	0.3
192	428325.47	1305969.64	данные отсутствуют	0.3
193	428329.52	1305974.12	данные отсутствуют	0.3
194	428326.19	1305977.14	данные отсутствуют	0.3
195	428324.19	1305979.01	данные отсутствуют	0.3
196	428320.1	1305974.62	данные отсутствуют	0.3
197	428322.1	1305972.69	данные отсутствуют	0.3
198	428320.54	1305982.17	данные отсутствуют	0.3
199	428316.35	1305977.96	данные отсутствуют	0.3
200	428318.33	1305975.97	данные отсутствуют	0.3
201	428322.51	1305980.32	данные отсутствуют	0.3
202	428318.47	1305983.81	данные отсутствуют	0.3
203	428316.23	1305985.88	данные отсутствуют	0.3

Государственный регистратор		ФГИС ЕГРН
полное наименование должности	подпись	инициалы, фамилия

М.П.

Выписка из Единого государственного реестра недвижимости об объекте недвижимости  
**Сведения о частях земельного участка**

<b>Земельный участок</b>			
(вид объекта недвижимости)			
Лист № ___ Раздела <b>4.2</b>	Всего листов раздела <b>4.2</b> : ___	Всего разделов: ___	Всего листов выписки: ___
<b>29.06.2019 № 99/2019/269975739</b>			
Кадастровый номер:		<b>23:40:0407009:31</b>	

Номер точки	Координаты, м		Описание закрепления на местности	Средняя квадратическая погрешность определения координат характерных точек границы части земельного участка, м
	X	Y		
1	2	3	4	5
204	428312.14	1305981.3	данные отсутствуют	0.3
205	428314.44	1305979.25	данные отсутствуют	0.3
206	428327.28	1305963.57	данные отсутствуют	0.3
207	428325.43	1305961.55	данные отсутствуют	0.3
208	428329.93	1305957.54	данные отсутствуют	0.3
209	428331.72	1305959.51	данные отсутствуют	0.3
210	428328.98	1305956.92	данные отсутствуют	0.3
211	428327.48	1305959.7	данные отсутствуют	0.3
212	428317.84	1305954.4	данные отсутствуют	0.3
213	428319.38	1305951.66	данные отсутствуют	0.3
214	428323.18	1305960.98	данные отсутствуют	0.3
215	428315.08	1305968.55	данные отсутствуют	0.3
216	428312.94	1305966.31	данные отсутствуют	0.3
217	428321.03	1305958.8	данные отсутствуют	0.3
218	428310.31	1305962.81	данные отсутствуют	0.3
219	428308.33	1305960.42	данные отсутствуют	0.3
220	428316.85	1305953.51	данные отсутствуют	0.3

Государственный регистратор		ФГИС ЕГРН
полное наименование должности	подпись	инициалы, фамилия

М.П.

Выписка из Единого государственного реестра недвижимости об объекте недвижимости  
**Сведения о частях земельного участка**

<b>Земельный участок</b>			
(вид объекта недвижимости)			
Лист № ___ Раздела <b>4.2</b>	Всего листов раздела <b>4.2</b> : ___	Всего разделов: ___	Всего листов выписки: ___
<b>29.06.2019 № 99/2019/269975739</b>			
Кадастровый номер:		<b>23:40:0407009:31</b>	

Номер точки	Координаты, м		Описание закрепления на местности	Средняя квадратическая погрешность определения координат характерных точек границы части земельного участка, м
	X	Y		
1	2	3	4	5
221	428318.81	1305955.94	данные отсутствуют	0.3
222	428315.76	1305975.19	данные отсутствуют	0.3
223	428311.43	1305979.37	данные отсутствуют	0.3
224	428309.53	1305977.44	данные отсутствуют	0.3
225	428313.91	1305973.24	данные отсутствуют	0.3
226	428312.89	1305973	данные отсутствуют	0.3
227	428310.78	1305975.07	данные отсутствуют	0.3
228	428307.81	1305971.92	данные отсутствуют	0.3
229	428309.92	1305969.88	данные отсутствуют	0.3
230	428305.72	1305979.32	данные отсутствуют	0.3
231	428303.73	1305977.2	данные отсутствуют	0.3
232	428307.21	1305974	данные отсутствуют	0.3
233	428309.17	1305976.1	данные отсутствуют	0.3
234	428300.64	1305985.65	данные отсутствуют	0.3
235	428297.44	1305982.17	данные отсутствуют	0.3
236	428299.58	1305980.22	данные отсутствуют	0.3
237	428302.77	1305983.69	данные отсутствуют	0.3

Государственный регистратор		ФГИС ЕГРН
полное наименование должности	подпись	инициалы, фамилия

М.П.

Выписка из Единого государственного реестра недвижимости об объекте недвижимости  
**Сведения о частях земельного участка**

<b>Земельный участок</b>			
(вид объекта недвижимости)			
Лист № ____ Раздела <b>4.2</b>	Всего листов раздела <b>4.2</b> : ____	Всего разделов: ____	Всего листов выписки: ____
<b>29.06.2019 № 99/2019/269975739</b>			
Кадастровый номер:		<b>23:40:0407009:31</b>	

Номер точки	Координаты, м		Описание закрепления на местности	Средняя квадратическая погрешность определения координат характерных точек границы части земельного участка, м
	X	Y		
1	2	3	4	5
238	428286.17	1305992.98	данные отсутствуют	0.3
239	428288.23	1305991.42	данные отсутствуют	0.3
240	428291.41	1305995.56	данные отсутствуют	0.3
241	428289.37	1305997.16	данные отсутствуют	0.3
242	428301.03	1305966.62	данные отсутствуют	0.3
243	428303.69	1305964.37	данные отсутствуют	0.3
244	428305.31	1305966.23	данные отсутствуют	0.3
245	428302.66	1305968.53	данные отсутствуют	0.3
246	428303.16	1305970.06	данные отсутствуют	0.3
247	428300.71	1305972.13	данные отсутствуют	0.3
248	428298.06	1305969.01	данные отсутствуют	0.3
249	428300.45	1305967.08	данные отсутствуют	0.3
250	428300.18	1305972.54	данные отсутствуют	0.3
251	428297.73	1305974.66	данные отсутствуют	0.3
252	428295.17	1305971.54	данные отсутствуют	0.3
253	428297.52	1305969.52	данные отсутствуют	0.3
254	428294.69	1305971.82	данные отсутствуют	0.3

Государственный регистратор		ФГИС ЕГРН
полное наименование должности	подпись	инициалы, фамилия

М.П.

Выписка из Единого государственного реестра недвижимости об объекте недвижимости  
**Сведения о частях земельного участка**

<b>Земельный участок</b>			
(вид объекта недвижимости)			
Лист № ____ Раздела <b>4.2</b>	Всего листов раздела <b>4.2</b> : ____	Всего разделов: ____	Всего листов выписки: ____
<b>29.06.2019 № 99/2019/269975739</b>			
Кадастровый номер:		<b>23:40:0407009:31</b>	

Номер точки	Координаты, м		Описание закрепления на местности	Средняя квадратическая погрешность определения координат характерных точек границы части земельного участка, м
	X	Y		
1	2	3	4	5
255	428297.31	1305975.02	данные отсутствуют	0.3
256	428294.9	1305977.09	данные отсутствуют	0.3
257	428292.23	1305974	данные отсутствуют	0.3
258	428293.85	1305977.91	данные отсутствуют	0.3
259	428291.36	1305979.82	данные отсутствуют	0.3
260	428288.75	1305976.79	данные отсутствуют	0.3
261	428291.22	1305974.82	данные отсутствуют	0.3
262	428290.74	1305980.43	данные отсутствуют	0.3
263	428288.4	1305982.48	данные отсутствуют	0.3
264	428285.7	1305979.5	данные отсутствуют	0.3
265	428287.98	1305977.51	данные отсутствуют	0.3
266	428296.28	1305987.49	данные отсутствуют	0.3
267	428294.17	1305989.54	данные отсутствуют	0.3
268	428291.02	1305986.04	данные отсутствуют	0.3
269	428293.14	1305984.05	данные отсутствуют	0.3
270	428351.39	1305987.62	данные отсутствуют	0.3
271	428349.11	1305985.1	данные отсутствуют	0.3

Государственный регистратор		ФГИС ЕГРН
полное наименование должности	подпись	инициалы, фамилия

М.П.

Выписка из Единого государственного реестра недвижимости об объекте недвижимости  
**Сведения о частях земельного участка**

<b>Земельный участок</b>			
(вид объекта недвижимости)			
Лист № ____ Раздела <b>4.2</b>	Всего листов раздела <b>4.2</b> : ____	Всего разделов: ____	Всего листов выписки: ____
<b>29.06.2019 № 99/2019/269975739</b>			
Кадастровый номер:		<b>23:40:0407009:31</b>	

Номер точки	Координаты, м		Описание закрепления на местности	Средняя квадратическая погрешность определения координат характерных точек границы части земельного участка, м
	X	Y		
1	2	3	4	5
272	428353.21	1305981.48	данные отсутствуют	0.3
273	428355.42	1305984.06	данные отсутствуют	0.3
274	428332.92	1305942.03	данные отсутствуют	0.3
275	428334.6	1305939.6	данные отсутствуют	0.3
276	428340.63	1305943.76	данные отсутствуют	0.3
277	428338.86	1305946.2	данные отсутствуют	0.3
278	428325.55	1305937.04	данные отсутствуют	0.3
279	428327.22	1305934.59	данные отсутствуют	0.3
280	428333.15	1305938.76	данные отсутствуют	0.3
281	428331.48	1305941.15	данные отсутствуют	0.3
282	428317.87	1305931.74	данные отсутствуют	0.3
283	428319.54	1305929.33	данные отсутствуют	0.3
284	428325.5	1305933.46	данные отсутствуют	0.3
285	428323.86	1305935.89	данные отсутствуют	0.3
286	428310.52	1305926.62	данные отсутствуют	0.3
287	428312.13	1305924.19	данные отсутствуют	0.3
288	428318.22	1305928.34	данные отсутствуют	0.3

Государственный регистратор		ФГИС ЕГРН
полное наименование должности	подпись	инициалы, фамилия

М.П.



Выписка из Единого государственного реестра недвижимости об объекте недвижимости  
**Сведения о частях земельного участка**

<b>Земельный участок</b>			
(вид объекта недвижимости)			
Лист № ____ Раздела <b>4.2</b>	Всего листов раздела <b>4.2</b> : ____	Всего разделов: ____	Всего листов выписки: ____
<b>29.06.2019 № 99/2019/269975739</b>			
Кадастровый номер:		<b>23:40:0407009:31</b>	

Номер точки	Координаты, м		Описание закрепления на местности	Средняя квадратическая погрешность определения координат характерных точек границы части земельного участка, м
	X	Y		
1	2	3	4	5
289	428316.55	1305930.84	данные отсутствуют	0.3
290	428303.28	1305921.45	данные отсутствуют	0.3
291	428305	1305919.01	данные отсутствуют	0.3
292	428310.94	1305923.36	данные отсутствуют	0.3
293	428309.22	1305925.7	данные отсутствуют	0.3
294	428295.26	1305959.78	данные отсутствуют	0.3
295	428297.83	1305957.53	данные отсутствуют	0.3
296	428302.49	1305962.89	данные отсутствуют	0.3
297	428299.9	1305965.16	данные отсутствуют	0.3
298	428296.78	1305967.99	данные отсутствуют	0.3
299	428292.16	1305962.61	данные отсутствуют	0.3
300	428294.62	1305960.44	данные отсутствуют	0.3
301	428299.23	1305965.79	данные отсутствуют	0.3
302	428286.62	1305975.78	данные отсутствуют	0.3
303	428282.34	1305970.07	данные отсутствуют	0.3
304	428284.92	1305968.16	данные отсутствуют	0.3
305	428289.12	1305973.94	данные отсутствуют	0.3

Государственный регистратор		ФГИС ЕГРН
полное наименование должности	подпись	инициалы, фамилия

М.П.

Выписка из Единого государственного реестра недвижимости об объекте недвижимости  
**Сведения о частях земельного участка**

<b>Земельный участок</b>			
(вид объекта недвижимости)			
Лист № ___ Раздела <b>4.2</b>	Всего листов раздела <b>4.2</b> : ___	Всего разделов: ___	Всего листов выписки: ___
<b>29.06.2019 № 99/2019/269975739</b>			
Кадастровый номер:		<b>23:40:0407009:31</b>	

Номер точки	Координаты, м		Описание закрепления на местности	Средняя квадратическая погрешность определения координат характерных точек границы части земельного участка, м
	X	Y		
1	2	3	4	5
306	428276.49	1305981.66	данные отсутствуют	0.3
307	428278.69	1305979.85	данные отсутствуют	0.3
308	428282.62	1305984.43	данные отсутствуют	0.3
309	428280.32	1305986.44	данные отсутствуют	0.3
310	428270.31	1305974.39	данные отсутствуют	0.3
311	428272.56	1305972.55	данные отсутствуют	0.3
312	428276.34	1305977.15	данные отсутствуют	0.3
313	428274.08	1305979.05	данные отсутствуют	0.3
314	428261.39	1305968.78	данные отсутствуют	0.3
315	428262.87	1305966.53	данные отсутствуют	0.3
316	428268.95	1305970.61	данные отсутствуют	0.3
317	428267.4	1305973	данные отсутствуют	0.3
318	428254.05	1305963.55	данные отсутствуют	0.3
319	428255.73	1305961.21	данные отсутствуют	0.3
320	428259.83	1305964.2	данные отсутствуют	0.3
321	428258.23	1305966.48	данные отсутствуют	0.3
322	428247.15	1305958.47	данные отсутствуют	0.3

Государственный регистратор		ФГИС ЕГРН
полное наименование должности	подпись	инициалы, фамилия

М.П.

Выписка из Единого государственного реестра недвижимости об объекте недвижимости  
**Сведения о частях земельного участка**

<b>Земельный участок</b>			
(вид объекта недвижимости)			
Лист № ____ Раздела <b>4.2</b>	Всего листов раздела <b>4.2</b> : ____	Всего разделов: ____	Всего листов выписки: ____
<b>29.06.2019 № 99/2019/269975739</b>			
Кадастровый номер:		<b>23:40:0407009:31</b>	

Номер точки	Координаты, м		Описание закрепления на местности	Средняя квадратическая погрешность определения координат характерных точек границы части земельного участка, м
	X	Y		
1	2	3	4	5
323	428248.81	1305956.11	данные отсутствуют	0.3
324	428252.91	1305959.04	данные отсутствуют	0.3
325	428251.34	1305961.35	данные отсутствуют	0.3
326	428240.29	1305953.6	данные отсутствуют	0.3
327	428242.02	1305951.11	данные отсутствуют	0.3
328	428246.46	1305954.23	данные отсутствуют	0.3
329	428244.72	1305956.73	данные отсутствуют	0.3
330	428233.35	1305948.96	данные отсутствуют	0.3
331	428235.03	1305946.4	данные отсутствуют	0.3
332	428239.61	1305949.31	данные отсутствуют	0.3
333	428237.92	1305951.85	данные отсутствуют	0.3
334	428217.85	1305938.15	данные отсутствуют	0.3
335	428219.5	1305935.6	данные отсутствуют	0.3
336	428224.97	1305939.06	данные отсутствуют	0.3
337	428223.31	1305941.6	данные отсутствуют	0.3
338	428225.58	1305943.14	данные отсутствуют	0.3
339	428227.4	1305940.64	данные отсутствуют	0.3

Государственный регистратор		ФГИС ЕГРН
полное наименование должности	подпись	инициалы, фамилия

М.П.

Выписка из Единого государственного реестра недвижимости об объекте недвижимости  
**Сведения о частях земельного участка**

<b>Земельный участок</b>			
(вид объекта недвижимости)			
Лист № ___ Раздела <b>4.2</b>	Всего листов раздела <b>4.2</b> : ___	Всего разделов: ___	Всего листов выписки: ___
<b>29.06.2019 № 99/2019/269975739</b>			
Кадастровый номер:		<b>23:40:0407009:31</b>	

Номер точки	Координаты, м		Описание закрепления на местности	Средняя квадратическая погрешность определения координат характерных точек границы части земельного участка, м
	X	Y		
1	2	3	4	5
340	428232.62	1305944.54	данные отсутствуют	0.3
341	428230.94	1305946.89	данные отсутствуют	0.3
342	428209.22	1305933.26	данные отсутствуют	0.3
343	428211.06	1305930.26	данные отсутствуют	0.3
344	428216.94	1305933.97	данные отсутствуют	0.3
345	428215.08	1305937	данные отсутствуют	0.3
346	428201.7	1305927.53	данные отсутствуют	0.3
347	428203.21	1305925.15	данные отсутствуют	0.3
348	428208.64	1305928.65	данные отсутствуют	0.3
349	428207.13	1305930.99	данные отсутствуют	0.3
350	428193.93	1305922.38	данные отсутствуют	0.3
351	428195.48	1305919.96	данные отсутствуют	0.3
352	428200.91	1305923.51	данные отсутствуют	0.3
353	428199.36	1305925.9	данные отсутствуют	0.3
354	428186.36	1305917.53	данные отсутствуют	0.3
355	428188.09	1305914.94	данные отсутствуют	0.3
356	428193.14	1305918.42	данные отсутствуют	0.3

Государственный регистратор		ФГИС ЕГРН
полное наименование должности	подпись	инициалы, фамилия

М.П.

Выписка из Единого государственного реестра недвижимости об объекте недвижимости  
Сведения о частях земельного участка

<b>Земельный участок</b>			
(вид объекта недвижимости)			
Лист № ___ Раздела <b>4.2</b>	Всего листов раздела <b>4.2</b> : ___	Всего разделов: ___	Всего листов выписки: ___
<b>29.06.2019 № 99/2019/269975739</b>			
Кадастровый номер:		<b>23:40:0407009:31</b>	

Номер точки	Координаты, м		Описание закрепления на местности	Средняя квадратическая погрешность определения координат характерных точек границы части земельного участка, м
	X	Y		
1	2	3	4	5
357	428191.38	1305921.05	данные отсутствуют	0.3
358	428184.68	1305916.44	данные отсутствуют	0.3
359	428180.78	1305913.82	данные отсутствуют	0.3
360	428182.56	1305911.22	данные отсутствуют	0.3
361	428186.35	1305913.88	данные отсутствуют	0.3
362	428285.97	1305947.02	данные отсутствуют	0.3
363	428287.93	1305944.55	данные отсутствуют	0.3
364	428292.72	1305948.31	данные отсутствуют	0.3
365	428290.74	1305950.65	данные отсутствуют	0.3
366	428278.33	1305941.52	данные отсутствуют	0.3
367	428280	1305938.97	данные отсутствуют	0.3
368	428286.38	1305943.31	данные отсутствуют	0.3
369	428284.66	1305945.78	данные отсутствуют	0.3
370	428280.09	1305905.4	данные отсутствуют	0.3
371	428283.59	1305910.59	данные отсутствуют	0.3
372	428280.6	1305912.56	данные отсутствуют	0.3
373	428277.21	1305907.4	данные отсутствуют	0.3

Государственный регистратор		ФГИС ЕГРН
полное наименование должности	подпись	инициалы, фамилия

М.П.

Выписка из Единого государственного реестра недвижимости об объекте недвижимости  
**Сведения о частях земельного участка**

<b>Земельный участок</b>			
(вид объекта недвижимости)			
Лист № ____ Раздела <b>4.2</b>	Всего листов раздела <b>4.2</b> : ____	Всего разделов: ____	Всего листов выписки: ____
<b>29.06.2019 № 99/2019/269975739</b>			
Кадастровый номер:		<b>23:40:0407009:31</b>	

Номер точки	Координаты, м		Описание закрепления на местности	Средняя квадратическая погрешность определения координат характерных точек границы части земельного участка, м
	X	Y		
1	2	3	4	5
374	428228.71	1305874.1	данные отсутствуют	0.3
375	428237.99	1305868.96	данные отсутствуют	0.3
376	428240.91	1305874.33	данные отсутствуют	0.3
377	428231.71	1305879.59	данные отсутствуют	0.3
378	428235.07	1305865.56	данные отсутствуют	0.3
379	428233.05	1305867.39	данные отсутствуют	0.3
380	428229.96	1305864.1	данные отсутствуют	0.3
381	428232.01	1305862.24	данные отсутствуют	0.3
382	428307.83	1305863.93	данные отсутствуют	0.3
383	428309.8	1305861.59	данные отсутствуют	0.3
384	428314.37	1305865.45	данные отсутствуют	0.3
385	428312.41	1305867.75	данные отсутствуют	0.3
386	428295.92	1305852.05	данные отсутствуют	0.3
387	428298.12	1305850	данные отсутствуют	0.3
388	428302.66	1305854.91	данные отсутствуют	0.3
389	428300.44	1305857	данные отсутствуют	0.3
390	428278.12	1305863.05	данные отсутствуют	0.3

Государственный регистратор		ФГИС ЕГРН
полное наименование должности	подпись	инициалы, фамилия

М.П.

Выписка из Единого государственного реестра недвижимости об объекте недвижимости  
**Сведения о частях земельного участка**

<b>Земельный участок</b>			
(вид объекта недвижимости)			
Лист № ___ Раздела <b>4.2</b>	Всего листов раздела <b>4.2</b> : ___	Всего разделов: ___	Всего листов выписки: ___
<b>29.06.2019 № 99/2019/269975739</b>			
Кадастровый номер:		<b>23:40:0407009:31</b>	

Номер точки	Координаты, м		Описание закрепления на местности	Средняя квадратическая погрешность определения координат характерных точек границы части земельного участка, м
	X	Y		
1	2	3	4	5
391	428275.26	1305866.2	данные отсутствуют	0.3
392	428271.27	1305862.52	данные отсутствуют	0.3
393	428273.97	1305859.32	данные отсутствуют	0.3
394	428235.1	1305854.32	данные отсутствуют	0.3
395	428237.1	1305852.43	данные отсутствуют	0.3
396	428241.42	1305856.57	данные отсутствуют	0.3
397	428239.52	1305858.46	данные отсутствуют	0.3
398	428262.68	1305850.12	данные отсутствуют	0.3
399	428264.38	1305847.89	данные отсутствуют	0.3
400	428270.68	1305852.74	данные отсутствуют	0.3
401	428268.9	1305854.9	данные отсутствуют	0.3

Государственный регистратор		ФГИС ЕГРН
полное наименование должности	подпись	инициалы, фамилия

М.П.

Выписка из Единого государственного реестра недвижимости об объекте недвижимости  
Сведения о частях земельного участка

<b>Земельный участок</b>				
(вид объекта недвижимости)				
Лист № ____ Раздела <b>4.2</b>		Всего листов раздела <b>4.2</b> : ____		Всего разделов: ____
Всего листов выписки: ____				
<b>29.06.2019 № 99/2019/269975739</b>				
Кадастровый номер:			<b>23:40:0407009:31</b>	
Сведения о характерных точках границы части (частей) земельного участка				
Учетный номер части: 70				
Система координат: МСК 23, зона 1				
Зона №				
Номер точки	Координаты, м		Описание закрепления на местности	Средняя квадратическая погрешность определения координат характерных точек границы части земельного участка, м
	X	Y		
1	2	3	4	5
18	428270.18	1305928.09	данные отсутствуют	0.3
19	428278.52	1305933.91	данные отсутствуют	0.3
20	428274.2	1305940.15	данные отсутствуют	0.3
21	428265.81	1305934.39	данные отсутствуют	0.3
22	428402	1305962.18	данные отсутствуют	0.3
23	428399.77	1305964.35	данные отсутствуют	0.3
24	428397.55	1305962.06	данные отсутствуют	0.3
25	428399.77	1305959.87	данные отсутствуют	0.3
26	428392.83	1305985.84	данные отсутствуют	0.3
27	428390.1	1305984.67	данные отсутствуют	0.3
28	428396.01	1305970.83	данные отсутствуют	0.3
29	428398.77	1305971.99	данные отсутствуют	0.3
30	428379.22	1305989.88	данные отсутствуют	0.3
31	428377.08	1305992	данные отсутствуют	0.3
32	428374.19	1305988.99	данные отсутствуют	0.3
33	428376.42	1305986.89	данные отсутствуют	0.3
Государственный регистратор			ФГИС ЕГРН	
полное наименование должности			подпись	
			инициалы, фамилия	

М.П.



Выписка из Единого государственного реестра недвижимости об объекте недвижимости  
**Сведения о частях земельного участка**

<b>Земельный участок</b>			
(вид объекта недвижимости)			
Лист № ____ Раздела <b>4.2</b>	Всего листов раздела <b>4.2</b> : ____	Всего разделов: ____	Всего листов выписки: ____
<b>29.06.2019 № 99/2019/269975739</b>			
Кадастровый номер:		<b>23:40:0407009:31</b>	

Номер точки	Координаты, м		Описание закрепления на местности	Средняя квадратическая погрешность определения координат характерных точек границы части земельного участка, м
	X	Y		
1	2	3	4	5
34	428373.66	1306003.93	данные отсутствуют	0.3
35	428370	1306007.65	данные отсутствуют	0.3
36	428367.68	1306005.4	данные отсутствуют	0.3
37	428371.32	1306001.6	данные отсутствуют	0.3
38	428368.61	1306009.95	данные отсутствуют	0.3
39	428360.35	1306018.13	данные отсутствуют	0.3
40	428357.52	1306015.45	данные отсутствуют	0.3
41	428365.82	1306007.18	данные отсутствуют	0.3
42	428358.15	1306020.05	данные отсутствуют	0.3
43	428353.77	1306024.34	данные отсутствуют	0.3
44	428351.12	1306021.58	данные отсутствуют	0.3
45	428355.4	1306017.32	данные отсутствуют	0.3
46	428351.63	1306026.35	данные отсутствуют	0.3
47	428347.19	1306030.47	данные отсутствуют	0.3
48	428344.61	1306027.85	данные отсутствуют	0.3
49	428348.93	1306023.69	данные отсутствуют	0.3
50	428340.39	1306036.94	данные отсутствуют	0.3

Государственный регистратор		ФГИС ЕГРН
полное наименование должности	подпись	инициалы, фамилия

М.П.

Выписка из Единого государственного реестра недвижимости об объекте недвижимости  
**Сведения о частях земельного участка**

<b>Земельный участок</b>			
(вид объекта недвижимости)			
Лист № ___ Раздела <b>4.2</b>	Всего листов раздела <b>4.2</b> : ___	Всего разделов: ___	Всего листов выписки: ___
<b>29.06.2019 № 99/2019/269975739</b>			
Кадастровый номер:		<b>23:40:0407009:31</b>	

Номер точки	Координаты, м		Описание закрепления на местности	Средняя квадратическая погрешность определения координат характерных точек границы части земельного участка, м
	X	Y		
1	2	3	4	5
51	428337.96	1306034.18	данные отсутствуют	0.3
52	428342.36	1306029.95	данные отсутствуют	0.3
53	428344.84	1306032.58	данные отсутствуют	0.3
54	428370.13	1305971.52	данные отсутствуют	0.3
55	428377.37	1305978.5	данные отсутствуют	0.3
56	428374.98	1305980.85	данные отсутствуют	0.3
57	428367.81	1305973.93	данные отсутствуют	0.3
58	428353.94	1305991.52	данные отсутствуют	0.3
59	428352.29	1305989.61	данные отсутствуют	0.3
60	428356.39	1305986.04	данные отсутствуют	0.3
61	428358.01	1305987.9	данные отсутствуют	0.3
62	428349.93	1305996.49	данные отсутствуют	0.3
63	428348.24	1305994.81	данные отсутствуют	0.3
64	428352.33	1305991.1	данные отсутствуют	0.3
65	428354	1305992.89	данные отсутствуют	0.3
66	428340.41	1306010.75	данные отсутствуют	0.3
67	428337.83	1306008.32	данные отсутствуют	0.3

Государственный регистратор		ФГИС ЕГРН
полное наименование должности	подпись	инициалы, фамилия

М.П.

Выписка из Единого государственного реестра недвижимости об объекте недвижимости  
**Сведения о частях земельного участка**

<b>Земельный участок</b>			
(вид объекта недвижимости)			
Лист № ____ Раздела <b>4.2</b>	Всего листов раздела <b>4.2</b> : ____	Всего разделов: ____	Всего листов выписки: ____
<b>29.06.2019 № 99/2019/269975739</b>			
Кадастровый номер:		<b>23:40:0407009:31</b>	

Номер точки	Координаты, м		Описание закрепления на местности	Средняя квадратическая погрешность определения координат характерных точек границы части земельного участка, м
	X	Y		
1	2	3	4	5
68	428342.18	1306003.64	данные отсутствуют	0.3
69	428344.8	1306006.35	данные отсутствуют	0.3
70	428327.46	1306025.99	данные отсутствуют	0.3
71	428324.05	1306022.84	данные отсутствуют	0.3
72	428330.96	1306015.63	данные отсутствуют	0.3
73	428334.37	1306018.74	данные отсутствуют	0.3
74	428324.95	1306033.49	данные отсутствуют	0.3
75	428326.94	1306030.37	данные отсутствуют	0.3
76	428332.08	1306033.89	данные отсутствуют	0.3
77	428330.06	1306037.07	данные отсутствуют	0.3
78	428318.21	1306029.01	данные отсутствуют	0.3
79	428320.23	1306025.96	данные отсутствуют	0.3
80	428325.36	1306029.41	данные отсутствуют	0.3
81	428323.37	1306032.43	данные отсутствуют	0.3
82	428363.87	1305970.48	данные отсутствуют	0.3
83	428366.18	1305968.35	данные отсутствуют	0.3
84	428368.91	1305971.33	данные отсутствуют	0.3

Государственный регистратор		ФГИС ЕГРН
полное наименование должности	подпись	инициалы, фамилия

М.П.

Выписка из Единого государственного реестра недвижимости об объекте недвижимости  
**Сведения о частях земельного участка**

<b>Земельный участок</b>			
(вид объекта недвижимости)			
Лист № ____ Раздела <b>4.2</b>	Всего листов раздела <b>4.2</b> : ____	Всего разделов: ____	Всего листов выписки: ____
<b>29.06.2019 № 99/2019/269975739</b>			
Кадастровый номер:		<b>23:40:0407009:31</b>	

Номер точки	Координаты, м		Описание закрепления на местности	Средняя квадратическая погрешность определения координат характерных точек границы части земельного участка, м
	X	Y		
1	2	3	4	5
85	428366.58	1305973.47	данные отсутствуют	0.3
86	428360.81	1305973.25	данные отсутствуют	0.3
87	428363.21	1305971.21	данные отсутствуют	0.3
88	428365.85	1305974.3	данные отсутствуют	0.3
89	428363.49	1305976.33	данные отсутствуют	0.3
90	428360.46	1305978.95	данные отсутствуют	0.3
91	428357.79	1305975.88	данные отсутствуют	0.3
92	428360.15	1305973.8	данные отсутствуют	0.3
93	428362.74	1305976.86	данные отсутствуют	0.3
94	428356.07	1305983.45	данные отсутствуют	0.3
95	428353.84	1305980.9	данные отсутствуют	0.3
96	428357.96	1305977.26	данные отсутствуют	0.3
97	428360.25	1305979.77	данные отсутствуют	0.3
98	428345.15	1305993.04	данные отсутствуют	0.3
99	428343.08	1305990.72	данные отсутствуют	0.3
100	428348.49	1305985.88	данные отсутствуют	0.3
101	428350.58	1305988.24	данные отсутствуют	0.3

Государственный регистратор		ФГИС ЕГРН
полное наименование должности	подпись	инициалы, фамилия

М.П.

Выписка из Единого государственного реестра недвижимости об объекте недвижимости  
**Сведения о частях земельного участка**

<b>Земельный участок</b>			
(вид объекта недвижимости)			
Лист № ___ Раздела <b>4.2</b>	Всего листов раздела <b>4.2</b> : ___	Всего разделов: ___	Всего листов выписки: ___
<b>29.06.2019 № 99/2019/269975739</b>			
Кадастровый номер:		<b>23:40:0407009:31</b>	

Номер точки	Координаты, м		Описание закрепления на местности	Средняя квадратическая погрешность определения координат характерных точек границы части земельного участка, м
	X	Y		
1	2	3	4	5
102	428334.54	1306002.11	данные отсутствуют	0.3
103	428332.5	1305999.74	данные отсутствуют	0.3
104	428338.02	1305994.97	данные отсутствуют	0.3
105	428340.02	1305997.26	данные отсутствуют	0.3
106	428318.45	1306016.35	данные отсутствуют	0.3
107	428316.45	1306013.96	данные отсутствуют	0.3
108	428321.79	1306009.15	данные отсутствуют	0.3
109	428323.86	1306011.49	данные отсутствуют	0.3
110	428307	1306022.16	данные отсутствуют	0.3
111	428312.42	1306017.41	данные отсутствуют	0.3
112	428314.53	1306019.72	данные отсутствуют	0.3
113	428309.02	1306024.44	данные отсутствуют	0.3
114	428375.41	1305941.91	данные отсутствуют	0.3
115	428368.44	1305949.16	данные отсутствуют	0.3
116	428366.14	1305946.8	данные отсутствуют	0.3
117	428372.99	1305939.65	данные отсутствуют	0.3
118	428362.3	1305933.62	данные отсутствуют	0.3

Государственный регистратор		ФГИС ЕГРН
полное наименование должности	подпись	инициалы, фамилия

М.П.

Выписка из Единого государственного реестра недвижимости об объекте недвижимости  
**Сведения о частях земельного участка**

<b>Земельный участок</b>			
(вид объекта недвижимости)			
Лист № ____ Раздела <b>4.2</b>	Всего листов раздела <b>4.2</b> : ____	Всего разделов: ____	Всего листов выписки: ____
<b>29.06.2019 № 99/2019/269975739</b>			
Кадастровый номер:		<b>23:40:0407009:31</b>	

Номер точки	Координаты, м		Описание закрепления на местности	Средняя квадратическая погрешность определения координат характерных точек границы части земельного участка, м
	X	Y		
1	2	3	4	5
119	428369.29	1305927.65	данные отсутствуют	0.3
120	428371.31	1305930.23	данные отсутствуют	0.3
121	428364.27	1305936.06	данные отсутствуют	0.3
122	428360.12	1305931.1	данные отсутствуют	0.3
123	428358.35	1305928.87	данные отсутствуют	0.3
124	428361.89	1305925.89	данные отсутствуют	0.3
125	428363.7	1305928.08	данные отсутствуют	0.3
126	428365.09	1305951.87	данные отсутствуют	0.3
127	428359.57	1305957.62	данные отсутствуют	0.3
128	428356.55	1305954.82	данные отсутствуют	0.3
129	428362.15	1305949.02	данные отсутствуют	0.3
130	428356.85	1305965.48	данные отсутствуют	0.3
131	428354.8	1305967.16	данные отсутствуют	0.3
132	428353.45	1305965.41	данные отсутствуют	0.3
133	428355.22	1305963.77	данные отсутствуют	0.3
134	428353.67	1305967.3	данные отсутствуют	0.3
135	428346.69	1305973.03	данные отсутствуют	0.3

Государственный регистратор		ФГИС ЕГРН
полное наименование должности	подпись	инициалы, фамилия

М.П.

Выписка из Единого государственного реестра недвижимости об объекте недвижимости  
**Сведения о частях земельного участка**

<b>Земельный участок</b>			
(вид объекта недвижимости)			
Лист № ____ Раздела <b>4.2</b>	Всего листов раздела <b>4.2</b> : ____	Всего разделов: ____	Всего листов выписки: ____
<b>29.06.2019 № 99/2019/269975739</b>			
Кадастровый номер:		<b>23:40:0407009:31</b>	

Номер точки	Координаты, м		Описание закрепления на местности	Средняя квадратическая погрешность определения координат характерных точек границы части земельного участка, м
	X	Y		
1	2	3	4	5
136	428344.84	1305970.71	данные отсутствуют	0.3
137	428351.79	1305965.04	данные отсутствуют	0.3
138	428345.47	1305973.82	данные отсутствуют	0.3
139	428341.84	1305976.87	данные отсутствуют	0.3
140	428340.01	1305974.55	данные отсутствуют	0.3
141	428343.69	1305971.55	данные отсутствуют	0.3
142	428341.69	1305979.19	данные отсутствуют	0.3
143	428339.49	1305981.08	данные отсутствуют	0.3
144	428336.37	1305977.5	данные отсутствуют	0.3
145	428338.66	1305975.67	данные отсутствуют	0.3
146	428331.48	1305978.28	данные отсутствуют	0.3
147	428335.52	1305982.8	данные отсутствуют	0.3
148	428330.71	1305986.99	данные отсутствуют	0.3
149	428326.7	1305982.44	данные отсутствуют	0.3
150	428312	1306003.15	данные отсутствуют	0.3
151	428307.99	1305998.55	данные отсутствуют	0.3
152	428312.86	1305994.44	данные отсутствуют	0.3

Государственный регистратор		ФГИС ЕГРН
полное наименование должности	подпись	инициалы, фамилия

М.П.

Выписка из Единого государственного реестра недвижимости об объекте недвижимости  
**Сведения о частях земельного участка**

<b>Земельный участок</b>			
(вид объекта недвижимости)			
Лист № ____ Раздела <b>4.2</b>	Всего листов раздела <b>4.2</b> : ____	Всего разделов: ____	Всего листов выписки: ____
<b>29.06.2019 № 99/2019/269975739</b>			
Кадастровый номер:		<b>23:40:0407009:31</b>	

Номер точки	Координаты, м		Описание закрепления на местности	Средняя квадратическая погрешность определения координат характерных точек границы части земельного участка, м
	X	Y		
1	2	3	4	5
153	428316.77	1305999	данные отсутствуют	0.3
154	428309.1	1306005.76	данные отсутствуют	0.3
155	428304.35	1306009.72	данные отсутствуют	0.3
156	428300.92	1306005.52	данные отсутствуют	0.3
157	428305.72	1306001.62	данные отсутствуют	0.3
158	428297.56	1306016.59	данные отсутствуют	0.3
159	428300.06	1306014.11	данные отсутствуют	0.3
160	428305.02	1306019.12	данные отсутствуют	0.3
161	428302.38	1306021.65	данные отсутствуют	0.3
162	428299.15	1306012.85	данные отсутствуют	0.3
163	428296.51	1306015.43	данные отсутствуют	0.3
164	428291.74	1306010.13	данные отсутствуют	0.3
165	428294.28	1306007.74	данные отсутствуют	0.3
166	428294.95	1305999.57	данные отсутствуют	0.3
167	428299.02	1306005.95	данные отсутствуют	0.3
168	428296.49	1306007.63	данные отсутствуют	0.3
169	428292.44	1306001.29	данные отсутствуют	0.3

Государственный регистратор		ФГИС ЕГРН
полное наименование должности	подпись	инициалы, фамилия

М.П.



Выписка из Единого государственного реестра недвижимости об объекте недвижимости  
**Сведения о частях земельного участка**

<b>Земельный участок</b>			
(вид объекта недвижимости)			
Лист № ____ Раздела <b>4.2</b>	Всего листов раздела <b>4.2</b> : ____	Всего разделов: ____	Всего листов выписки: ____
<b>29.06.2019 № 99/2019/269975739</b>			
Кадастровый номер:		<b>23:40:0407009:31</b>	

Номер точки	Координаты, м		Описание закрепления на местности	Средняя квадратическая погрешность определения координат характерных точек границы части земельного участка, м
	X	Y		
1	2	3	4	5
170	428283	1306000.72	данные отсутствуют	0.3
171	428284.99	1305998.94	данные отсутствуют	0.3
172	428289.91	1306005.19	данные отсутствуют	0.3
173	428287.88	1306006.97	данные отсутствуют	0.3
174	428334.06	1306017.48	данные отсутствуют	0.3
175	428331.46	1306015.03	данные отсутствуют	0.3
176	428335.74	1306010.53	данные отсутствуют	0.3
177	428338.27	1306012.94	данные отсутствуют	0.3
178	428325.51	1305991.5	данные отсутствуют	0.3
179	428320.69	1305995.66	данные отсутствуют	0.3
180	428316.7	1305991.08	данные отсутствуют	0.3
181	428321.51	1305986.93	данные отсутствуют	0.3
182	428337.31	1305969.87	данные отсутствуют	0.3
183	428329.66	1305961.89	данные отсутствуют	0.3
184	428331.94	1305959.72	данные отсутствуют	0.3
185	428339.58	1305967.73	данные отсутствуют	0.3
186	428335.05	1305972.27	данные отсутствуют	0.3

Государственный регистратор		ФГИС ЕГРН
полное наименование должности	подпись	инициалы, фамилия

М.П.

Выписка из Единого государственного реестра недвижимости об объекте недвижимости  
**Сведения о частях земельного участка**

<b>Земельный участок</b>			
(вид объекта недвижимости)			
Лист № ___ Раздела <b>4.2</b>	Всего листов раздела <b>4.2</b> : ___	Всего разделов: ___	Всего листов выписки: ___
<b>29.06.2019 № 99/2019/269975739</b>			
Кадастровый номер:		<b>23:40:0407009:31</b>	

Номер точки	Координаты, м		Описание закрепления на местности	Средняя квадратическая погрешность определения координат характерных точек границы части земельного участка, м
	X	Y		
1	2	3	4	5
187	428332.98	1305974.04	данные отсутствуют	0.3
188	428329.02	1305969.48	данные отсутствуют	0.3
189	428331.1	1305967.79	данные отсутствуют	0.3
190	428327.46	1305975.96	данные отсутствуют	0.3
191	428323.41	1305971.56	данные отсутствуют	0.3
192	428325.47	1305969.64	данные отсутствуют	0.3
193	428329.52	1305974.12	данные отсутствуют	0.3
194	428326.19	1305977.14	данные отсутствуют	0.3
195	428324.19	1305979.01	данные отсутствуют	0.3
196	428320.1	1305974.62	данные отсутствуют	0.3
197	428322.1	1305972.69	данные отсутствуют	0.3
198	428320.54	1305982.17	данные отсутствуют	0.3
199	428316.35	1305977.96	данные отсутствуют	0.3
200	428318.33	1305975.97	данные отсутствуют	0.3
201	428322.51	1305980.32	данные отсутствуют	0.3
202	428318.47	1305983.81	данные отсутствуют	0.3
203	428316.23	1305985.88	данные отсутствуют	0.3

Государственный регистратор		ФГИС ЕГРН
полное наименование должности	подпись	инициалы, фамилия

М.П.

Выписка из Единого государственного реестра недвижимости об объекте недвижимости  
**Сведения о частях земельного участка**

<b>Земельный участок</b>			
(вид объекта недвижимости)			
Лист № ___ Раздела <b>4.2</b>	Всего листов раздела <b>4.2</b> : ___	Всего разделов: ___	Всего листов выписки: ___
<b>29.06.2019 № 99/2019/269975739</b>			
Кадастровый номер:		<b>23:40:0407009:31</b>	

Номер точки	Координаты, м		Описание закрепления на местности	Средняя квадратическая погрешность определения координат характерных точек границы части земельного участка, м
	X	Y		
1	2	3	4	5
204	428312.14	1305981.3	данные отсутствуют	0.3
205	428314.44	1305979.25	данные отсутствуют	0.3
206	428327.28	1305963.57	данные отсутствуют	0.3
207	428325.43	1305961.55	данные отсутствуют	0.3
208	428329.93	1305957.54	данные отсутствуют	0.3
209	428331.72	1305959.51	данные отсутствуют	0.3
210	428328.98	1305956.92	данные отсутствуют	0.3
211	428327.48	1305959.7	данные отсутствуют	0.3
212	428317.84	1305954.4	данные отсутствуют	0.3
213	428319.38	1305951.66	данные отсутствуют	0.3
214	428323.18	1305960.98	данные отсутствуют	0.3
215	428315.08	1305968.55	данные отсутствуют	0.3
216	428312.94	1305966.31	данные отсутствуют	0.3
217	428321.03	1305958.8	данные отсутствуют	0.3
218	428310.31	1305962.81	данные отсутствуют	0.3
219	428308.33	1305960.42	данные отсутствуют	0.3
220	428316.85	1305953.51	данные отсутствуют	0.3

Государственный регистратор		ФГИС ЕГРН
полное наименование должности	подпись	инициалы, фамилия

М.П.

Выписка из Единого государственного реестра недвижимости об объекте недвижимости  
**Сведения о частях земельного участка**

<b>Земельный участок</b>			
(вид объекта недвижимости)			
Лист № ___ Раздела <b>4.2</b>	Всего листов раздела <b>4.2</b> : ___	Всего разделов: ___	Всего листов выписки: ___
<b>29.06.2019 № 99/2019/269975739</b>			
Кадастровый номер:		<b>23:40:0407009:31</b>	

Номер точки	Координаты, м		Описание закрепления на местности	Средняя квадратическая погрешность определения координат характерных точек границы части земельного участка, м
	X	Y		
1	2	3	4	5
221	428318.81	1305955.94	данные отсутствуют	0.3
222	428315.76	1305975.19	данные отсутствуют	0.3
223	428311.43	1305979.37	данные отсутствуют	0.3
224	428309.53	1305977.44	данные отсутствуют	0.3
225	428313.91	1305973.24	данные отсутствуют	0.3
226	428312.89	1305973	данные отсутствуют	0.3
227	428310.78	1305975.07	данные отсутствуют	0.3
228	428307.81	1305971.92	данные отсутствуют	0.3
229	428309.92	1305969.88	данные отсутствуют	0.3
230	428305.72	1305979.32	данные отсутствуют	0.3
231	428303.73	1305977.2	данные отсутствуют	0.3
232	428307.21	1305974	данные отсутствуют	0.3
233	428309.17	1305976.1	данные отсутствуют	0.3
234	428300.64	1305985.65	данные отсутствуют	0.3
235	428297.44	1305982.17	данные отсутствуют	0.3
236	428299.58	1305980.22	данные отсутствуют	0.3
237	428302.77	1305983.69	данные отсутствуют	0.3

Государственный регистратор		ФГИС ЕГРН
полное наименование должности	подпись	инициалы, фамилия

М.П.

Выписка из Единого государственного реестра недвижимости об объекте недвижимости  
**Сведения о частях земельного участка**

<b>Земельный участок</b>			
(вид объекта недвижимости)			
Лист № ___ Раздела <b>4.2</b>	Всего листов раздела <b>4.2</b> : ___	Всего разделов: ___	Всего листов выписки: ___
<b>29.06.2019 № 99/2019/269975739</b>			
Кадастровый номер:		<b>23:40:0407009:31</b>	

Номер точки	Координаты, м		Описание закрепления на местности	Средняя квадратическая погрешность определения координат характерных точек границы части земельного участка, м
	X	Y		
1	2	3	4	5
238	428286.17	1305992.98	данные отсутствуют	0.3
239	428288.23	1305991.42	данные отсутствуют	0.3
240	428291.41	1305995.56	данные отсутствуют	0.3
241	428289.37	1305997.16	данные отсутствуют	0.3
242	428301.03	1305966.62	данные отсутствуют	0.3
243	428303.69	1305964.37	данные отсутствуют	0.3
244	428305.31	1305966.23	данные отсутствуют	0.3
245	428302.66	1305968.53	данные отсутствуют	0.3
246	428303.16	1305970.06	данные отсутствуют	0.3
247	428300.71	1305972.13	данные отсутствуют	0.3
248	428298.06	1305969.01	данные отсутствуют	0.3
249	428300.45	1305967.08	данные отсутствуют	0.3
250	428300.18	1305972.54	данные отсутствуют	0.3
251	428297.73	1305974.66	данные отсутствуют	0.3
252	428295.17	1305971.54	данные отсутствуют	0.3
253	428297.52	1305969.52	данные отсутствуют	0.3
254	428294.69	1305971.82	данные отсутствуют	0.3

Государственный регистратор		ФГИС ЕГРН
полное наименование должности	подпись	инициалы, фамилия

М.П.

Выписка из Единого государственного реестра недвижимости об объекте недвижимости  
**Сведения о частях земельного участка**

<b>Земельный участок</b>			
(вид объекта недвижимости)			
Лист № ____ Раздела <b>4.2</b>	Всего листов раздела <b>4.2</b> : ____	Всего разделов: ____	Всего листов выписки: ____
<b>29.06.2019 № 99/2019/269975739</b>			
Кадастровый номер:		<b>23:40:0407009:31</b>	

Номер точки	Координаты, м		Описание закрепления на местности	Средняя квадратическая погрешность определения координат характерных точек границы части земельного участка, м
	X	Y		
1	2	3	4	5
255	428297.31	1305975.02	данные отсутствуют	0.3
256	428294.9	1305977.09	данные отсутствуют	0.3
257	428292.23	1305974	данные отсутствуют	0.3
258	428293.85	1305977.91	данные отсутствуют	0.3
259	428291.36	1305979.82	данные отсутствуют	0.3
260	428288.75	1305976.79	данные отсутствуют	0.3
261	428291.22	1305974.82	данные отсутствуют	0.3
262	428290.74	1305980.43	данные отсутствуют	0.3
263	428288.4	1305982.48	данные отсутствуют	0.3
264	428285.7	1305979.5	данные отсутствуют	0.3
265	428287.98	1305977.51	данные отсутствуют	0.3
266	428296.28	1305987.49	данные отсутствуют	0.3
267	428294.17	1305989.54	данные отсутствуют	0.3
268	428291.02	1305986.04	данные отсутствуют	0.3
269	428293.14	1305984.05	данные отсутствуют	0.3
270	428351.39	1305987.62	данные отсутствуют	0.3
271	428349.11	1305985.1	данные отсутствуют	0.3

Государственный регистратор		ФГИС ЕГРН
полное наименование должности	подпись	инициалы, фамилия

М.П.

Выписка из Единого государственного реестра недвижимости об объекте недвижимости  
**Сведения о частях земельного участка**

<b>Земельный участок</b>			
(вид объекта недвижимости)			
Лист № ____ Раздела <b>4.2</b>	Всего листов раздела <b>4.2</b> : ____	Всего разделов: ____	Всего листов выписки: ____
<b>29.06.2019 № 99/2019/269975739</b>			
Кадастровый номер:		<b>23:40:0407009:31</b>	

Номер точки	Координаты, м		Описание закрепления на местности	Средняя квадратическая погрешность определения координат характерных точек границы части земельного участка, м
	X	Y		
1	2	3	4	5
272	428353.21	1305981.48	данные отсутствуют	0.3
273	428355.42	1305984.06	данные отсутствуют	0.3
274	428332.92	1305942.03	данные отсутствуют	0.3
275	428334.6	1305939.6	данные отсутствуют	0.3
276	428340.63	1305943.76	данные отсутствуют	0.3
277	428338.86	1305946.2	данные отсутствуют	0.3
278	428325.55	1305937.04	данные отсутствуют	0.3
279	428327.22	1305934.59	данные отсутствуют	0.3
280	428333.15	1305938.76	данные отсутствуют	0.3
281	428331.48	1305941.15	данные отсутствуют	0.3
282	428317.87	1305931.74	данные отсутствуют	0.3
283	428319.54	1305929.33	данные отсутствуют	0.3
284	428325.5	1305933.46	данные отсутствуют	0.3
285	428323.86	1305935.89	данные отсутствуют	0.3
286	428310.52	1305926.62	данные отсутствуют	0.3
287	428312.13	1305924.19	данные отсутствуют	0.3
288	428318.22	1305928.34	данные отсутствуют	0.3

Государственный регистратор		ФГИС ЕГРН
полное наименование должности	подпись	инициалы, фамилия

М.П.

Выписка из Единого государственного реестра недвижимости об объекте недвижимости  
**Сведения о частях земельного участка**

<b>Земельный участок</b>			
(вид объекта недвижимости)			
Лист № ____ Раздела <b>4.2</b>	Всего листов раздела <b>4.2</b> : ____	Всего разделов: ____	Всего листов выписки: ____
<b>29.06.2019 № 99/2019/269975739</b>			
Кадастровый номер:		<b>23:40:0407009:31</b>	

Номер точки	Координаты, м		Описание закрепления на местности	Средняя квадратическая погрешность определения координат характерных точек границы части земельного участка, м
	X	Y		
1	2	3	4	5
289	428316.55	1305930.84	данные отсутствуют	0.3
290	428303.28	1305921.45	данные отсутствуют	0.3
291	428305	1305919.01	данные отсутствуют	0.3
292	428310.94	1305923.36	данные отсутствуют	0.3
293	428309.22	1305925.7	данные отсутствуют	0.3
294	428295.26	1305959.78	данные отсутствуют	0.3
295	428297.83	1305957.53	данные отсутствуют	0.3
296	428302.49	1305962.89	данные отсутствуют	0.3
297	428299.9	1305965.16	данные отсутствуют	0.3
298	428296.78	1305967.99	данные отсутствуют	0.3
299	428292.16	1305962.61	данные отсутствуют	0.3
300	428294.62	1305960.44	данные отсутствуют	0.3
301	428299.23	1305965.79	данные отсутствуют	0.3
302	428286.62	1305975.78	данные отсутствуют	0.3
303	428282.34	1305970.07	данные отсутствуют	0.3
304	428284.92	1305968.16	данные отсутствуют	0.3
305	428289.12	1305973.94	данные отсутствуют	0.3

Государственный регистратор		ФГИС ЕГРН
полное наименование должности	подпись	инициалы, фамилия

М.П.



Выписка из Единого государственного реестра недвижимости об объекте недвижимости  
**Сведения о частях земельного участка**

<b>Земельный участок</b>			
(вид объекта недвижимости)			
Лист № ____ Раздела <b>4.2</b>	Всего листов раздела <b>4.2</b> : ____	Всего разделов: ____	Всего листов выписки: ____
<b>29.06.2019 № 99/2019/269975739</b>			
Кадастровый номер:		<b>23:40:0407009:31</b>	

Номер точки	Координаты, м		Описание закрепления на местности	Средняя квадратическая погрешность определения координат характерных точек границы части земельного участка, м
	X	Y		
1	2	3	4	5
306	428276.49	1305981.66	данные отсутствуют	0.3
307	428278.69	1305979.85	данные отсутствуют	0.3
308	428282.62	1305984.43	данные отсутствуют	0.3
309	428280.32	1305986.44	данные отсутствуют	0.3
310	428270.31	1305974.39	данные отсутствуют	0.3
311	428272.56	1305972.55	данные отсутствуют	0.3
312	428276.34	1305977.15	данные отсутствуют	0.3
313	428274.08	1305979.05	данные отсутствуют	0.3
314	428261.39	1305968.78	данные отсутствуют	0.3
315	428262.87	1305966.53	данные отсутствуют	0.3
316	428268.95	1305970.61	данные отсутствуют	0.3
317	428267.4	1305973	данные отсутствуют	0.3
318	428254.05	1305963.55	данные отсутствуют	0.3
319	428255.73	1305961.21	данные отсутствуют	0.3
320	428259.83	1305964.2	данные отсутствуют	0.3
321	428258.23	1305966.48	данные отсутствуют	0.3
322	428247.15	1305958.47	данные отсутствуют	0.3

Государственный регистратор		ФГИС ЕГРН
полное наименование должности	подпись	инициалы, фамилия

М.П.

Выписка из Единого государственного реестра недвижимости об объекте недвижимости  
**Сведения о частях земельного участка**

<b>Земельный участок</b>			
(вид объекта недвижимости)			
Лист № ___ Раздела <b>4.2</b>	Всего листов раздела <b>4.2</b> : ___	Всего разделов: ___	Всего листов выписки: ___
<b>29.06.2019 № 99/2019/269975739</b>			
Кадастровый номер:		<b>23:40:0407009:31</b>	

Номер точки	Координаты, м		Описание закрепления на местности	Средняя квадратическая погрешность определения координат характерных точек границы части земельного участка, м
	X	Y		
1	2	3	4	5
323	428248.81	1305956.11	данные отсутствуют	0.3
324	428252.91	1305959.04	данные отсутствуют	0.3
325	428251.34	1305961.35	данные отсутствуют	0.3
326	428240.29	1305953.6	данные отсутствуют	0.3
327	428242.02	1305951.11	данные отсутствуют	0.3
328	428246.46	1305954.23	данные отсутствуют	0.3
329	428244.72	1305956.73	данные отсутствуют	0.3
330	428233.35	1305948.96	данные отсутствуют	0.3
331	428235.03	1305946.4	данные отсутствуют	0.3
332	428239.61	1305949.31	данные отсутствуют	0.3
333	428237.92	1305951.85	данные отсутствуют	0.3
334	428217.85	1305938.15	данные отсутствуют	0.3
335	428219.5	1305935.6	данные отсутствуют	0.3
336	428224.97	1305939.06	данные отсутствуют	0.3
337	428223.31	1305941.6	данные отсутствуют	0.3
338	428225.58	1305943.14	данные отсутствуют	0.3
339	428227.4	1305940.64	данные отсутствуют	0.3

Государственный регистратор		ФГИС ЕГРН
полное наименование должности	подпись	инициалы, фамилия

М.П.

Выписка из Единого государственного реестра недвижимости об объекте недвижимости  
**Сведения о частях земельного участка**

<b>Земельный участок</b>			
(вид объекта недвижимости)			
Лист № ___ Раздела <b>4.2</b>	Всего листов раздела <b>4.2</b> : ___	Всего разделов: ___	Всего листов выписки: ___
<b>29.06.2019 № 99/2019/269975739</b>			
Кадастровый номер:		<b>23:40:0407009:31</b>	

Номер точки	Координаты, м		Описание закрепления на местности	Средняя квадратическая погрешность определения координат характерных точек границы части земельного участка, м
	X	Y		
1	2	3	4	5
340	428232.62	1305944.54	данные отсутствуют	0.3
341	428230.94	1305946.89	данные отсутствуют	0.3
342	428209.22	1305933.26	данные отсутствуют	0.3
343	428211.06	1305930.26	данные отсутствуют	0.3
344	428216.94	1305933.97	данные отсутствуют	0.3
345	428215.08	1305937	данные отсутствуют	0.3
346	428201.7	1305927.53	данные отсутствуют	0.3
347	428203.21	1305925.15	данные отсутствуют	0.3
348	428208.64	1305928.65	данные отсутствуют	0.3
349	428207.13	1305930.99	данные отсутствуют	0.3
350	428193.93	1305922.38	данные отсутствуют	0.3
351	428195.48	1305919.96	данные отсутствуют	0.3
352	428200.91	1305923.51	данные отсутствуют	0.3
353	428199.36	1305925.9	данные отсутствуют	0.3
354	428186.36	1305917.53	данные отсутствуют	0.3
355	428188.09	1305914.94	данные отсутствуют	0.3
356	428193.14	1305918.42	данные отсутствуют	0.3

Государственный регистратор		ФГИС ЕГРН
полное наименование должности	подпись	инициалы, фамилия

М.П.

Выписка из Единого государственного реестра недвижимости об объекте недвижимости  
**Сведения о частях земельного участка**

<b>Земельный участок</b>			
(вид объекта недвижимости)			
Лист № ___ Раздела <b>4.2</b>	Всего листов раздела <b>4.2</b> : ___	Всего разделов: ___	Всего листов выписки: ___
<b>29.06.2019 № 99/2019/269975739</b>			
Кадастровый номер:		<b>23:40:0407009:31</b>	

Номер точки	Координаты, м		Описание закрепления на местности	Средняя квадратическая погрешность определения координат характерных точек границы части земельного участка, м
	X	Y		
1	2	3	4	5
357	428191.38	1305921.05	данные отсутствуют	0.3
358	428184.68	1305916.44	данные отсутствуют	0.3
359	428180.78	1305913.82	данные отсутствуют	0.3
360	428182.56	1305911.22	данные отсутствуют	0.3
361	428186.35	1305913.88	данные отсутствуют	0.3
362	428285.97	1305947.02	данные отсутствуют	0.3
363	428287.93	1305944.55	данные отсутствуют	0.3
364	428292.72	1305948.31	данные отсутствуют	0.3
365	428290.74	1305950.65	данные отсутствуют	0.3
366	428278.33	1305941.52	данные отсутствуют	0.3
367	428280	1305938.97	данные отсутствуют	0.3
368	428286.38	1305943.31	данные отсутствуют	0.3
369	428284.66	1305945.78	данные отсутствуют	0.3
370	428280.09	1305905.4	данные отсутствуют	0.3
371	428283.59	1305910.59	данные отсутствуют	0.3
372	428280.6	1305912.56	данные отсутствуют	0.3
373	428277.21	1305907.4	данные отсутствуют	0.3

Государственный регистратор		ФГИС ЕГРН
полное наименование должности	подпись	инициалы, фамилия

М.П.

Выписка из Единого государственного реестра недвижимости об объекте недвижимости  
**Сведения о частях земельного участка**

<b>Земельный участок</b>			
(вид объекта недвижимости)			
Лист № ___ Раздела <b>4.2</b>	Всего листов раздела <b>4.2</b> : ___	Всего разделов: ___	Всего листов выписки: ___
<b>29.06.2019 № 99/2019/269975739</b>			
Кадастровый номер:		<b>23:40:0407009:31</b>	

Номер точки	Координаты, м		Описание закрепления на местности	Средняя квадратическая погрешность определения координат характерных точек границы части земельного участка, м
	X	Y		
1	2	3	4	5
374	428228.71	1305874.1	данные отсутствуют	0.3
375	428237.99	1305868.96	данные отсутствуют	0.3
376	428240.91	1305874.33	данные отсутствуют	0.3
377	428231.71	1305879.59	данные отсутствуют	0.3
378	428235.07	1305865.56	данные отсутствуют	0.3
379	428233.05	1305867.39	данные отсутствуют	0.3
380	428229.96	1305864.1	данные отсутствуют	0.3
381	428232.01	1305862.24	данные отсутствуют	0.3
382	428307.83	1305863.93	данные отсутствуют	0.3
383	428309.8	1305861.59	данные отсутствуют	0.3
384	428314.37	1305865.45	данные отсутствуют	0.3
385	428312.41	1305867.75	данные отсутствуют	0.3
386	428295.92	1305852.05	данные отсутствуют	0.3
387	428298.12	1305850	данные отсутствуют	0.3
388	428302.66	1305854.91	данные отсутствуют	0.3
389	428300.44	1305857	данные отсутствуют	0.3
390	428278.12	1305863.05	данные отсутствуют	0.3

Государственный регистратор		ФГИС ЕГРН
полное наименование должности	подпись	инициалы, фамилия

М.П.

Выписка из Единого государственного реестра недвижимости об объекте недвижимости  
**Сведения о частях земельного участка**

<b>Земельный участок</b>			
(вид объекта недвижимости)			
Лист № ___ Раздела <b>4.2</b>	Всего листов раздела <b>4.2</b> : ___	Всего разделов: ___	Всего листов выписки: ___
<b>29.06.2019 № 99/2019/269975739</b>			
Кадастровый номер:		<b>23:40:0407009:31</b>	

Номер точки	Координаты, м		Описание закрепления на местности	Средняя квадратическая погрешность определения координат характерных точек границы части земельного участка, м
	X	Y		
1	2	3	4	5
391	428275.26	1305866.2	данные отсутствуют	0.3
392	428271.27	1305862.52	данные отсутствуют	0.3
393	428273.97	1305859.32	данные отсутствуют	0.3
394	428235.1	1305854.32	данные отсутствуют	0.3
395	428237.1	1305852.43	данные отсутствуют	0.3
396	428241.42	1305856.57	данные отсутствуют	0.3
397	428239.52	1305858.46	данные отсутствуют	0.3
398	428262.68	1305850.12	данные отсутствуют	0.3
399	428264.38	1305847.89	данные отсутствуют	0.3
400	428270.68	1305852.74	данные отсутствуют	0.3
401	428268.9	1305854.9	данные отсутствуют	0.3

Государственный регистратор		ФГИС ЕГРН
полное наименование должности	подпись	инициалы, фамилия

М.П.

Выписка из Единого государственного реестра недвижимости об объекте недвижимости  
Сведения о частях земельного участка

<b>Земельный участок</b>				
(вид объекта недвижимости)				
Лист № ____ Раздела <b>4.2</b>		Всего листов раздела <b>4.2</b> : ____		Всего разделов: ____
Всего листов выписки: ____				
<b>29.06.2019 № 99/2019/269975739</b>				
Кадастровый номер:			<b>23:40:0407009:31</b>	
Сведения о характерных точках границы части (частей) земельного участка				
Учетный номер части: 71				
Система координат: МСК 23, зона 1				
Зона №				
Номер точки	Координаты, м		Описание закрепления на местности	Средняя квадратическая погрешность определения координат характерных точек границы части земельного участка, м
	X	Y		
1	2	3	4	5
18	428270.18	1305928.09	данные отсутствуют	0.3
19	428278.52	1305933.91	данные отсутствуют	0.3
20	428274.2	1305940.15	данные отсутствуют	0.3
21	428265.81	1305934.39	данные отсутствуют	0.3
22	428402	1305962.18	данные отсутствуют	0.3
23	428399.77	1305964.35	данные отсутствуют	0.3
24	428397.55	1305962.06	данные отсутствуют	0.3
25	428399.77	1305959.87	данные отсутствуют	0.3
26	428392.83	1305985.84	данные отсутствуют	0.3
27	428390.1	1305984.67	данные отсутствуют	0.3
28	428396.01	1305970.83	данные отсутствуют	0.3
29	428398.77	1305971.99	данные отсутствуют	0.3
30	428379.22	1305989.88	данные отсутствуют	0.3
31	428377.08	1305992	данные отсутствуют	0.3
32	428374.19	1305988.99	данные отсутствуют	0.3
33	428376.42	1305986.89	данные отсутствуют	0.3
Государственный регистратор			ФГИС ЕГРН	
полное наименование должности			подпись	
			инициалы, фамилия	

М.П.

Выписка из Единого государственного реестра недвижимости об объекте недвижимости  
**Сведения о частях земельного участка**

<b>Земельный участок</b>			
(вид объекта недвижимости)			
Лист № ___ Раздела <b>4.2</b>	Всего листов раздела <b>4.2</b> : ___	Всего разделов: ___	Всего листов выписки: ___
<b>29.06.2019 № 99/2019/269975739</b>			
Кадастровый номер:		<b>23:40:0407009:31</b>	

Номер точки	Координаты, м		Описание закрепления на местности	Средняя квадратическая погрешность определения координат характерных точек границы части земельного участка, м
	X	Y		
1	2	3	4	5
34	428373.66	1306003.93	данные отсутствуют	0.3
35	428370	1306007.65	данные отсутствуют	0.3
36	428367.68	1306005.4	данные отсутствуют	0.3
37	428371.32	1306001.6	данные отсутствуют	0.3
38	428368.61	1306009.95	данные отсутствуют	0.3
39	428360.35	1306018.13	данные отсутствуют	0.3
40	428357.52	1306015.45	данные отсутствуют	0.3
41	428365.82	1306007.18	данные отсутствуют	0.3
42	428358.15	1306020.05	данные отсутствуют	0.3
43	428353.77	1306024.34	данные отсутствуют	0.3
44	428351.12	1306021.58	данные отсутствуют	0.3
45	428355.4	1306017.32	данные отсутствуют	0.3
46	428351.63	1306026.35	данные отсутствуют	0.3
47	428347.19	1306030.47	данные отсутствуют	0.3
48	428344.61	1306027.85	данные отсутствуют	0.3
49	428348.93	1306023.69	данные отсутствуют	0.3
50	428340.39	1306036.94	данные отсутствуют	0.3

Государственный регистратор		ФГИС ЕГРН
полное наименование должности	подпись	инициалы, фамилия

М.П.



Выписка из Единого государственного реестра недвижимости об объекте недвижимости  
**Сведения о частях земельного участка**

<b>Земельный участок</b>			
(вид объекта недвижимости)			
Лист № ___ Раздела <b>4.2</b>	Всего листов раздела <b>4.2</b> : ___	Всего разделов: ___	Всего листов выписки: ___
<b>29.06.2019 № 99/2019/269975739</b>			
Кадастровый номер:		<b>23:40:0407009:31</b>	

Номер точки	Координаты, м		Описание закрепления на местности	Средняя квадратическая погрешность определения координат характерных точек границы части земельного участка, м
	X	Y		
1	2	3	4	5
51	428337.96	1306034.18	данные отсутствуют	0.3
52	428342.36	1306029.95	данные отсутствуют	0.3
53	428344.84	1306032.58	данные отсутствуют	0.3
54	428370.13	1305971.52	данные отсутствуют	0.3
55	428377.37	1305978.5	данные отсутствуют	0.3
56	428374.98	1305980.85	данные отсутствуют	0.3
57	428367.81	1305973.93	данные отсутствуют	0.3
58	428353.94	1305991.52	данные отсутствуют	0.3
59	428352.29	1305989.61	данные отсутствуют	0.3
60	428356.39	1305986.04	данные отсутствуют	0.3
61	428358.01	1305987.9	данные отсутствуют	0.3
62	428349.93	1305996.49	данные отсутствуют	0.3
63	428348.24	1305994.81	данные отсутствуют	0.3
64	428352.33	1305991.1	данные отсутствуют	0.3
65	428354	1305992.89	данные отсутствуют	0.3
66	428340.41	1306010.75	данные отсутствуют	0.3
67	428337.83	1306008.32	данные отсутствуют	0.3

Государственный регистратор		ФГИС ЕГРН
полное наименование должности	подпись	инициалы, фамилия

М.П.

Выписка из Единого государственного реестра недвижимости об объекте недвижимости  
**Сведения о частях земельного участка**

<b>Земельный участок</b>			
(вид объекта недвижимости)			
Лист № ___ Раздела <b>4.2</b>	Всего листов раздела <b>4.2</b> : ___	Всего разделов: ___	Всего листов выписки: ___
<b>29.06.2019 № 99/2019/269975739</b>			
Кадастровый номер:		<b>23:40:0407009:31</b>	

Номер точки	Координаты, м		Описание закрепления на местности	Средняя квадратическая погрешность определения координат характерных точек границы части земельного участка, м
	X	Y		
1	2	3	4	5
68	428342.18	1306003.64	данные отсутствуют	0.3
69	428344.8	1306006.35	данные отсутствуют	0.3
70	428327.46	1306025.99	данные отсутствуют	0.3
71	428324.05	1306022.84	данные отсутствуют	0.3
72	428330.96	1306015.63	данные отсутствуют	0.3
73	428334.37	1306018.74	данные отсутствуют	0.3
74	428324.95	1306033.49	данные отсутствуют	0.3
75	428326.94	1306030.37	данные отсутствуют	0.3
76	428332.08	1306033.89	данные отсутствуют	0.3
77	428330.06	1306037.07	данные отсутствуют	0.3
78	428318.21	1306029.01	данные отсутствуют	0.3
79	428320.23	1306025.96	данные отсутствуют	0.3
80	428325.36	1306029.41	данные отсутствуют	0.3
81	428323.37	1306032.43	данные отсутствуют	0.3
82	428363.87	1305970.48	данные отсутствуют	0.3
83	428366.18	1305968.35	данные отсутствуют	0.3
84	428368.91	1305971.33	данные отсутствуют	0.3

Государственный регистратор		ФГИС ЕГРН
полное наименование должности	подпись	инициалы, фамилия

М.П.

Выписка из Единого государственного реестра недвижимости об объекте недвижимости  
**Сведения о частях земельного участка**

<b>Земельный участок</b>			
(вид объекта недвижимости)			
Лист № ___ Раздела <b>4.2</b>	Всего листов раздела <b>4.2</b> : ___	Всего разделов: ___	Всего листов выписки: ___
<b>29.06.2019 № 99/2019/269975739</b>			
Кадастровый номер:		<b>23:40:0407009:31</b>	

Номер точки	Координаты, м		Описание закрепления на местности	Средняя квадратическая погрешность определения координат характерных точек границы части земельного участка, м
	X	Y		
1	2	3	4	5
85	428366.58	1305973.47	данные отсутствуют	0.3
86	428360.81	1305973.25	данные отсутствуют	0.3
87	428363.21	1305971.21	данные отсутствуют	0.3
88	428365.85	1305974.3	данные отсутствуют	0.3
89	428363.49	1305976.33	данные отсутствуют	0.3
90	428360.46	1305978.95	данные отсутствуют	0.3
91	428357.79	1305975.88	данные отсутствуют	0.3
92	428360.15	1305973.8	данные отсутствуют	0.3
93	428362.74	1305976.86	данные отсутствуют	0.3
94	428356.07	1305983.45	данные отсутствуют	0.3
95	428353.84	1305980.9	данные отсутствуют	0.3
96	428357.96	1305977.26	данные отсутствуют	0.3
97	428360.25	1305979.77	данные отсутствуют	0.3
98	428345.15	1305993.04	данные отсутствуют	0.3
99	428343.08	1305990.72	данные отсутствуют	0.3
100	428348.49	1305985.88	данные отсутствуют	0.3
101	428350.58	1305988.24	данные отсутствуют	0.3

Государственный регистратор		ФГИС ЕГРН
полное наименование должности	подпись	инициалы, фамилия

М.П.

Выписка из Единого государственного реестра недвижимости об объекте недвижимости  
**Сведения о частях земельного участка**

<b>Земельный участок</b>			
(вид объекта недвижимости)			
Лист № ___ Раздела <b>4.2</b>	Всего листов раздела <b>4.2</b> : ___	Всего разделов: ___	Всего листов выписки: ___
<b>29.06.2019 № 99/2019/269975739</b>			
Кадастровый номер:		<b>23:40:0407009:31</b>	

Номер точки	Координаты, м		Описание закрепления на местности	Средняя квадратическая погрешность определения координат характерных точек границы части земельного участка, м
	X	Y		
1	2	3	4	5
102	428334.54	1306002.11	данные отсутствуют	0.3
103	428332.5	1305999.74	данные отсутствуют	0.3
104	428338.02	1305994.97	данные отсутствуют	0.3
105	428340.02	1305997.26	данные отсутствуют	0.3
106	428318.45	1306016.35	данные отсутствуют	0.3
107	428316.45	1306013.96	данные отсутствуют	0.3
108	428321.79	1306009.15	данные отсутствуют	0.3
109	428323.86	1306011.49	данные отсутствуют	0.3
110	428307	1306022.16	данные отсутствуют	0.3
111	428312.42	1306017.41	данные отсутствуют	0.3
112	428314.53	1306019.72	данные отсутствуют	0.3
113	428309.02	1306024.44	данные отсутствуют	0.3
114	428375.41	1305941.91	данные отсутствуют	0.3
115	428368.44	1305949.16	данные отсутствуют	0.3
116	428366.14	1305946.8	данные отсутствуют	0.3
117	428372.99	1305939.65	данные отсутствуют	0.3
118	428362.3	1305933.62	данные отсутствуют	0.3

Государственный регистратор		ФГИС ЕГРН
полное наименование должности	подпись	инициалы, фамилия

М.П.

Выписка из Единого государственного реестра недвижимости об объекте недвижимости  
**Сведения о частях земельного участка**

<b>Земельный участок</b>			
(вид объекта недвижимости)			
Лист № ___ Раздела <b>4.2</b>	Всего листов раздела <b>4.2</b> : ___	Всего разделов: ___	Всего листов выписки: ___
<b>29.06.2019 № 99/2019/269975739</b>			
Кадастровый номер:		<b>23:40:0407009:31</b>	

Номер точки	Координаты, м		Описание закрепления на местности	Средняя квадратическая погрешность определения координат характерных точек границы части земельного участка, м
	X	Y		
1	2	3	4	5
119	428369.29	1305927.65	данные отсутствуют	0.3
120	428371.31	1305930.23	данные отсутствуют	0.3
121	428364.27	1305936.06	данные отсутствуют	0.3
122	428360.12	1305931.1	данные отсутствуют	0.3
123	428358.35	1305928.87	данные отсутствуют	0.3
124	428361.89	1305925.89	данные отсутствуют	0.3
125	428363.7	1305928.08	данные отсутствуют	0.3
126	428365.09	1305951.87	данные отсутствуют	0.3
127	428359.57	1305957.62	данные отсутствуют	0.3
128	428356.55	1305954.82	данные отсутствуют	0.3
129	428362.15	1305949.02	данные отсутствуют	0.3
130	428356.85	1305965.48	данные отсутствуют	0.3
131	428354.8	1305967.16	данные отсутствуют	0.3
132	428353.45	1305965.41	данные отсутствуют	0.3
133	428355.22	1305963.77	данные отсутствуют	0.3
134	428353.67	1305967.3	данные отсутствуют	0.3
135	428346.69	1305973.03	данные отсутствуют	0.3

Государственный регистратор		ФГИС ЕГРН
полное наименование должности	подпись	инициалы, фамилия

М.П.

Выписка из Единого государственного реестра недвижимости об объекте недвижимости  
**Сведения о частях земельного участка**

<b>Земельный участок</b>			
(вид объекта недвижимости)			
Лист № ____ Раздела <b>4.2</b>	Всего листов раздела <b>4.2</b> : ____	Всего разделов: ____	Всего листов выписки: ____
<b>29.06.2019 № 99/2019/269975739</b>			
Кадастровый номер:		<b>23:40:0407009:31</b>	

Номер точки	Координаты, м		Описание закрепления на местности	Средняя квадратическая погрешность определения координат характерных точек границы части земельного участка, м
	X	Y		
1	2	3	4	5
136	428344.84	1305970.71	данные отсутствуют	0.3
137	428351.79	1305965.04	данные отсутствуют	0.3
138	428345.47	1305973.82	данные отсутствуют	0.3
139	428341.84	1305976.87	данные отсутствуют	0.3
140	428340.01	1305974.55	данные отсутствуют	0.3
141	428343.69	1305971.55	данные отсутствуют	0.3
142	428341.69	1305979.19	данные отсутствуют	0.3
143	428339.49	1305981.08	данные отсутствуют	0.3
144	428336.37	1305977.5	данные отсутствуют	0.3
145	428338.66	1305975.67	данные отсутствуют	0.3
146	428331.48	1305978.28	данные отсутствуют	0.3
147	428335.52	1305982.8	данные отсутствуют	0.3
148	428330.71	1305986.99	данные отсутствуют	0.3
149	428326.7	1305982.44	данные отсутствуют	0.3
150	428312	1306003.15	данные отсутствуют	0.3
151	428307.99	1305998.55	данные отсутствуют	0.3
152	428312.86	1305994.44	данные отсутствуют	0.3

Государственный регистратор		ФГИС ЕГРН
полное наименование должности	подпись	инициалы, фамилия

М.П.

Выписка из Единого государственного реестра недвижимости об объекте недвижимости  
Сведения о частях земельного участка

<b>Земельный участок</b>			
(вид объекта недвижимости)			
Лист № ____ Раздела <b>4.2</b>	Всего листов раздела <b>4.2</b> : ____	Всего разделов: ____	Всего листов выписки: ____
<b>29.06.2019 № 99/2019/269975739</b>			
Кадастровый номер:		<b>23:40:0407009:31</b>	

Номер точки	Координаты, м		Описание закрепления на местности	Средняя квадратическая погрешность определения координат характерных точек границы части земельного участка, м
	X	Y		
1	2	3	4	5
153	428316.77	1305999	данные отсутствуют	0.3
154	428309.1	1306005.76	данные отсутствуют	0.3
155	428304.35	1306009.72	данные отсутствуют	0.3
156	428300.92	1306005.52	данные отсутствуют	0.3
157	428305.72	1306001.62	данные отсутствуют	0.3
158	428297.56	1306016.59	данные отсутствуют	0.3
159	428300.06	1306014.11	данные отсутствуют	0.3
160	428305.02	1306019.12	данные отсутствуют	0.3
161	428302.38	1306021.65	данные отсутствуют	0.3
162	428299.15	1306012.85	данные отсутствуют	0.3
163	428296.51	1306015.43	данные отсутствуют	0.3
164	428291.74	1306010.13	данные отсутствуют	0.3
165	428294.28	1306007.74	данные отсутствуют	0.3
166	428294.95	1305999.57	данные отсутствуют	0.3
167	428299.02	1306005.95	данные отсутствуют	0.3
168	428296.49	1306007.63	данные отсутствуют	0.3
169	428292.44	1306001.29	данные отсутствуют	0.3

Государственный регистратор		ФГИС ЕГРН
полное наименование должности	подпись	инициалы, фамилия

М.П.

Выписка из Единого государственного реестра недвижимости об объекте недвижимости  
**Сведения о частях земельного участка**

<b>Земельный участок</b>			
(вид объекта недвижимости)			
Лист № ____ Раздела <b>4.2</b>	Всего листов раздела <b>4.2</b> : ____	Всего разделов: ____	Всего листов выписки: ____
<b>29.06.2019 № 99/2019/269975739</b>			
Кадастровый номер:		<b>23:40:0407009:31</b>	

Номер точки	Координаты, м		Описание закрепления на местности	Средняя квадратическая погрешность определения координат характерных точек границы части земельного участка, м
	X	Y		
1	2	3	4	5
170	428283	1306000.72	данные отсутствуют	0.3
171	428284.99	1305998.94	данные отсутствуют	0.3
172	428289.91	1306005.19	данные отсутствуют	0.3
173	428287.88	1306006.97	данные отсутствуют	0.3
174	428334.06	1306017.48	данные отсутствуют	0.3
175	428331.46	1306015.03	данные отсутствуют	0.3
176	428335.74	1306010.53	данные отсутствуют	0.3
177	428338.27	1306012.94	данные отсутствуют	0.3
178	428325.51	1305991.5	данные отсутствуют	0.3
179	428320.69	1305995.66	данные отсутствуют	0.3
180	428316.7	1305991.08	данные отсутствуют	0.3
181	428321.51	1305986.93	данные отсутствуют	0.3
182	428337.31	1305969.87	данные отсутствуют	0.3
183	428329.66	1305961.89	данные отсутствуют	0.3
184	428331.94	1305959.72	данные отсутствуют	0.3
185	428339.58	1305967.73	данные отсутствуют	0.3
186	428335.05	1305972.27	данные отсутствуют	0.3

Государственный регистратор		ФГИС ЕГРН
полное наименование должности	подпись	инициалы, фамилия

М.П.



Выписка из Единого государственного реестра недвижимости об объекте недвижимости  
**Сведения о частях земельного участка**

<b>Земельный участок</b>			
(вид объекта недвижимости)			
Лист № ___ Раздела <b>4.2</b>	Всего листов раздела <b>4.2</b> : ___	Всего разделов: ___	Всего листов выписки: ___
<b>29.06.2019 № 99/2019/269975739</b>			
Кадастровый номер:		<b>23:40:0407009:31</b>	

Номер точки	Координаты, м		Описание закрепления на местности	Средняя квадратическая погрешность определения координат характерных точек границы части земельного участка, м
	X	Y		
1	2	3	4	5
187	428332.98	1305974.04	данные отсутствуют	0.3
188	428329.02	1305969.48	данные отсутствуют	0.3
189	428331.1	1305967.79	данные отсутствуют	0.3
190	428327.46	1305975.96	данные отсутствуют	0.3
191	428323.41	1305971.56	данные отсутствуют	0.3
192	428325.47	1305969.64	данные отсутствуют	0.3
193	428329.52	1305974.12	данные отсутствуют	0.3
194	428326.19	1305977.14	данные отсутствуют	0.3
195	428324.19	1305979.01	данные отсутствуют	0.3
196	428320.1	1305974.62	данные отсутствуют	0.3
197	428322.1	1305972.69	данные отсутствуют	0.3
198	428320.54	1305982.17	данные отсутствуют	0.3
199	428316.35	1305977.96	данные отсутствуют	0.3
200	428318.33	1305975.97	данные отсутствуют	0.3
201	428322.51	1305980.32	данные отсутствуют	0.3
202	428318.47	1305983.81	данные отсутствуют	0.3
203	428316.23	1305985.88	данные отсутствуют	0.3

Государственный регистратор		ФГИС ЕГРН
полное наименование должности	подпись	инициалы, фамилия

М.П.

Выписка из Единого государственного реестра недвижимости об объекте недвижимости  
**Сведения о частях земельного участка**

<b>Земельный участок</b>			
(вид объекта недвижимости)			
Лист № ___ Раздела <b>4.2</b>	Всего листов раздела <b>4.2</b> : ___	Всего разделов: ___	Всего листов выписки: ___
<b>29.06.2019 № 99/2019/269975739</b>			
Кадастровый номер:		<b>23:40:0407009:31</b>	

Номер точки	Координаты, м		Описание закрепления на местности	Средняя квадратическая погрешность определения координат характерных точек границы части земельного участка, м
	X	Y		
1	2	3	4	5
204	428312.14	1305981.3	данные отсутствуют	0.3
205	428314.44	1305979.25	данные отсутствуют	0.3
206	428327.28	1305963.57	данные отсутствуют	0.3
207	428325.43	1305961.55	данные отсутствуют	0.3
208	428329.93	1305957.54	данные отсутствуют	0.3
209	428331.72	1305959.51	данные отсутствуют	0.3
210	428328.98	1305956.92	данные отсутствуют	0.3
211	428327.48	1305959.7	данные отсутствуют	0.3
212	428317.84	1305954.4	данные отсутствуют	0.3
213	428319.38	1305951.66	данные отсутствуют	0.3
214	428323.18	1305960.98	данные отсутствуют	0.3
215	428315.08	1305968.55	данные отсутствуют	0.3
216	428312.94	1305966.31	данные отсутствуют	0.3
217	428321.03	1305958.8	данные отсутствуют	0.3
218	428310.31	1305962.81	данные отсутствуют	0.3
219	428308.33	1305960.42	данные отсутствуют	0.3
220	428316.85	1305953.51	данные отсутствуют	0.3

Государственный регистратор		ФГИС ЕГРН
полное наименование должности	подпись	инициалы, фамилия

М.П.

Выписка из Единого государственного реестра недвижимости об объекте недвижимости  
**Сведения о частях земельного участка**

<b>Земельный участок</b>			
(вид объекта недвижимости)			
Лист № ___ Раздела <b>4.2</b>	Всего листов раздела <b>4.2</b> : ___	Всего разделов: ___	Всего листов выписки: ___
<b>29.06.2019 № 99/2019/269975739</b>			
Кадастровый номер:		<b>23:40:0407009:31</b>	

Номер точки	Координаты, м		Описание закрепления на местности	Средняя квадратическая погрешность определения координат характерных точек границы части земельного участка, м
	X	Y		
1	2	3	4	5
221	428318.81	1305955.94	данные отсутствуют	0.3
222	428315.76	1305975.19	данные отсутствуют	0.3
223	428311.43	1305979.37	данные отсутствуют	0.3
224	428309.53	1305977.44	данные отсутствуют	0.3
225	428313.91	1305973.24	данные отсутствуют	0.3
226	428312.89	1305973	данные отсутствуют	0.3
227	428310.78	1305975.07	данные отсутствуют	0.3
228	428307.81	1305971.92	данные отсутствуют	0.3
229	428309.92	1305969.88	данные отсутствуют	0.3
230	428305.72	1305979.32	данные отсутствуют	0.3
231	428303.73	1305977.2	данные отсутствуют	0.3
232	428307.21	1305974	данные отсутствуют	0.3
233	428309.17	1305976.1	данные отсутствуют	0.3
234	428300.64	1305985.65	данные отсутствуют	0.3
235	428297.44	1305982.17	данные отсутствуют	0.3
236	428299.58	1305980.22	данные отсутствуют	0.3
237	428302.77	1305983.69	данные отсутствуют	0.3

Государственный регистратор		ФГИС ЕГРН
полное наименование должности	подпись	инициалы, фамилия

М.П.

Выписка из Единого государственного реестра недвижимости об объекте недвижимости  
**Сведения о частях земельного участка**

<b>Земельный участок</b>			
(вид объекта недвижимости)			
Лист № ___ Раздела <b>4.2</b>	Всего листов раздела <b>4.2</b> : ___	Всего разделов: ___	Всего листов выписки: ___
<b>29.06.2019 № 99/2019/269975739</b>			
Кадастровый номер:		<b>23:40:0407009:31</b>	

Номер точки	Координаты, м		Описание закрепления на местности	Средняя квадратическая погрешность определения координат характерных точек границы части земельного участка, м
	X	Y		
1	2	3	4	5
238	428286.17	1305992.98	данные отсутствуют	0.3
239	428288.23	1305991.42	данные отсутствуют	0.3
240	428291.41	1305995.56	данные отсутствуют	0.3
241	428289.37	1305997.16	данные отсутствуют	0.3
242	428301.03	1305966.62	данные отсутствуют	0.3
243	428303.69	1305964.37	данные отсутствуют	0.3
244	428305.31	1305966.23	данные отсутствуют	0.3
245	428302.66	1305968.53	данные отсутствуют	0.3
246	428303.16	1305970.06	данные отсутствуют	0.3
247	428300.71	1305972.13	данные отсутствуют	0.3
248	428298.06	1305969.01	данные отсутствуют	0.3
249	428300.45	1305967.08	данные отсутствуют	0.3
250	428300.18	1305972.54	данные отсутствуют	0.3
251	428297.73	1305974.66	данные отсутствуют	0.3
252	428295.17	1305971.54	данные отсутствуют	0.3
253	428297.52	1305969.52	данные отсутствуют	0.3
254	428294.69	1305971.82	данные отсутствуют	0.3

Государственный регистратор		ФГИС ЕГРН
полное наименование должности	подпись	инициалы, фамилия

М.П.

Выписка из Единого государственного реестра недвижимости об объекте недвижимости  
**Сведения о частях земельного участка**

<b>Земельный участок</b>			
(вид объекта недвижимости)			
Лист № ___ Раздела <b>4.2</b>	Всего листов раздела <b>4.2</b> : ___	Всего разделов: ___	Всего листов выписки: ___
<b>29.06.2019 № 99/2019/269975739</b>			
Кадастровый номер:		<b>23:40:0407009:31</b>	

Номер точки	Координаты, м		Описание закрепления на местности	Средняя квадратическая погрешность определения координат характерных точек границы части земельного участка, м
	X	Y		
1	2	3	4	5
255	428297.31	1305975.02	данные отсутствуют	0.3
256	428294.9	1305977.09	данные отсутствуют	0.3
257	428292.23	1305974	данные отсутствуют	0.3
258	428293.85	1305977.91	данные отсутствуют	0.3
259	428291.36	1305979.82	данные отсутствуют	0.3
260	428288.75	1305976.79	данные отсутствуют	0.3
261	428291.22	1305974.82	данные отсутствуют	0.3
262	428290.74	1305980.43	данные отсутствуют	0.3
263	428288.4	1305982.48	данные отсутствуют	0.3
264	428285.7	1305979.5	данные отсутствуют	0.3
265	428287.98	1305977.51	данные отсутствуют	0.3
266	428296.28	1305987.49	данные отсутствуют	0.3
267	428294.17	1305989.54	данные отсутствуют	0.3
268	428291.02	1305986.04	данные отсутствуют	0.3
269	428293.14	1305984.05	данные отсутствуют	0.3
270	428351.39	1305987.62	данные отсутствуют	0.3
271	428349.11	1305985.1	данные отсутствуют	0.3

Государственный регистратор		ФГИС ЕГРН
полное наименование должности	подпись	инициалы, фамилия

М.П.

Выписка из Единого государственного реестра недвижимости об объекте недвижимости  
**Сведения о частях земельного участка**

<b>Земельный участок</b>			
(вид объекта недвижимости)			
Лист № ___ Раздела <b>4.2</b>	Всего листов раздела <b>4.2</b> : ___	Всего разделов: ___	Всего листов выписки: ___
<b>29.06.2019 № 99/2019/269975739</b>			
Кадастровый номер:		<b>23:40:0407009:31</b>	

Номер точки	Координаты, м		Описание закрепления на местности	Средняя квадратическая погрешность определения координат характерных точек границы части земельного участка, м
	X	Y		
1	2	3	4	5
272	428353.21	1305981.48	данные отсутствуют	0.3
273	428355.42	1305984.06	данные отсутствуют	0.3
274	428332.92	1305942.03	данные отсутствуют	0.3
275	428334.6	1305939.6	данные отсутствуют	0.3
276	428340.63	1305943.76	данные отсутствуют	0.3
277	428338.86	1305946.2	данные отсутствуют	0.3
278	428325.55	1305937.04	данные отсутствуют	0.3
279	428327.22	1305934.59	данные отсутствуют	0.3
280	428333.15	1305938.76	данные отсутствуют	0.3
281	428331.48	1305941.15	данные отсутствуют	0.3
282	428317.87	1305931.74	данные отсутствуют	0.3
283	428319.54	1305929.33	данные отсутствуют	0.3
284	428325.5	1305933.46	данные отсутствуют	0.3
285	428323.86	1305935.89	данные отсутствуют	0.3
286	428310.52	1305926.62	данные отсутствуют	0.3
287	428312.13	1305924.19	данные отсутствуют	0.3
288	428318.22	1305928.34	данные отсутствуют	0.3

Государственный регистратор		ФГИС ЕГРН
полное наименование должности	подпись	инициалы, фамилия

М.П.

Выписка из Единого государственного реестра недвижимости об объекте недвижимости  
Сведения о частях земельного участка

<b>Земельный участок</b>			
(вид объекта недвижимости)			
Лист № ____ Раздела <b>4.2</b>	Всего листов раздела <b>4.2</b> : ____	Всего разделов: ____	Всего листов выписки: ____
<b>29.06.2019 № 99/2019/269975739</b>			
Кадастровый номер:		<b>23:40:0407009:31</b>	

Номер точки	Координаты, м		Описание закрепления на местности	Средняя квадратическая погрешность определения координат характерных точек границы части земельного участка, м
	X	Y		
1	2	3	4	5
289	428316.55	1305930.84	данные отсутствуют	0.3
290	428303.28	1305921.45	данные отсутствуют	0.3
291	428305	1305919.01	данные отсутствуют	0.3
292	428310.94	1305923.36	данные отсутствуют	0.3
293	428309.22	1305925.7	данные отсутствуют	0.3
294	428295.26	1305959.78	данные отсутствуют	0.3
295	428297.83	1305957.53	данные отсутствуют	0.3
296	428302.49	1305962.89	данные отсутствуют	0.3
297	428299.9	1305965.16	данные отсутствуют	0.3
298	428296.78	1305967.99	данные отсутствуют	0.3
299	428292.16	1305962.61	данные отсутствуют	0.3
300	428294.62	1305960.44	данные отсутствуют	0.3
301	428299.23	1305965.79	данные отсутствуют	0.3
302	428286.62	1305975.78	данные отсутствуют	0.3
303	428282.34	1305970.07	данные отсутствуют	0.3
304	428284.92	1305968.16	данные отсутствуют	0.3
305	428289.12	1305973.94	данные отсутствуют	0.3

Государственный регистратор		ФГИС ЕГРН
полное наименование должности	подпись	инициалы, фамилия

М.П.

Выписка из Единого государственного реестра недвижимости об объекте недвижимости  
**Сведения о частях земельного участка**

<b>Земельный участок</b>			
(вид объекта недвижимости)			
Лист № ____ Раздела <b>4.2</b>	Всего листов раздела <b>4.2</b> : ____	Всего разделов: ____	Всего листов выписки: ____
<b>29.06.2019 № 99/2019/269975739</b>			
Кадастровый номер:		<b>23:40:0407009:31</b>	

Номер точки	Координаты, м		Описание закрепления на местности	Средняя квадратическая погрешность определения координат характерных точек границы части земельного участка, м
	X	Y		
1	2	3	4	5
306	428276.49	1305981.66	данные отсутствуют	0.3
307	428278.69	1305979.85	данные отсутствуют	0.3
308	428282.62	1305984.43	данные отсутствуют	0.3
309	428280.32	1305986.44	данные отсутствуют	0.3
310	428270.31	1305974.39	данные отсутствуют	0.3
311	428272.56	1305972.55	данные отсутствуют	0.3
312	428276.34	1305977.15	данные отсутствуют	0.3
313	428274.08	1305979.05	данные отсутствуют	0.3
314	428261.39	1305968.78	данные отсутствуют	0.3
315	428262.87	1305966.53	данные отсутствуют	0.3
316	428268.95	1305970.61	данные отсутствуют	0.3
317	428267.4	1305973	данные отсутствуют	0.3
318	428254.05	1305963.55	данные отсутствуют	0.3
319	428255.73	1305961.21	данные отсутствуют	0.3
320	428259.83	1305964.2	данные отсутствуют	0.3
321	428258.23	1305966.48	данные отсутствуют	0.3
322	428247.15	1305958.47	данные отсутствуют	0.3

Государственный регистратор		ФГИС ЕГРН
полное наименование должности	подпись	инициалы, фамилия

М.П.



Выписка из Единого государственного реестра недвижимости об объекте недвижимости  
**Сведения о частях земельного участка**

<b>Земельный участок</b>			
(вид объекта недвижимости)			
Лист № ____ Раздела <b>4.2</b>	Всего листов раздела <b>4.2</b> : ____	Всего разделов: ____	Всего листов выписки: ____
<b>29.06.2019 № 99/2019/269975739</b>			
Кадастровый номер:		<b>23:40:0407009:31</b>	

Номер точки	Координаты, м		Описание закрепления на местности	Средняя квадратическая погрешность определения координат характерных точек границы части земельного участка, м
	X	Y		
1	2	3	4	5
323	428248.81	1305956.11	данные отсутствуют	0.3
324	428252.91	1305959.04	данные отсутствуют	0.3
325	428251.34	1305961.35	данные отсутствуют	0.3
326	428240.29	1305953.6	данные отсутствуют	0.3
327	428242.02	1305951.11	данные отсутствуют	0.3
328	428246.46	1305954.23	данные отсутствуют	0.3
329	428244.72	1305956.73	данные отсутствуют	0.3
330	428233.35	1305948.96	данные отсутствуют	0.3
331	428235.03	1305946.4	данные отсутствуют	0.3
332	428239.61	1305949.31	данные отсутствуют	0.3
333	428237.92	1305951.85	данные отсутствуют	0.3
334	428217.85	1305938.15	данные отсутствуют	0.3
335	428219.5	1305935.6	данные отсутствуют	0.3
336	428224.97	1305939.06	данные отсутствуют	0.3
337	428223.31	1305941.6	данные отсутствуют	0.3
338	428225.58	1305943.14	данные отсутствуют	0.3
339	428227.4	1305940.64	данные отсутствуют	0.3

Государственный регистратор		ФГИС ЕГРН
полное наименование должности	подпись	инициалы, фамилия

М.П.

Выписка из Единого государственного реестра недвижимости об объекте недвижимости  
**Сведения о частях земельного участка**

<b>Земельный участок</b>			
(вид объекта недвижимости)			
Лист № ___ Раздела <b>4.2</b>	Всего листов раздела <b>4.2</b> : ___	Всего разделов: ___	Всего листов выписки: ___
<b>29.06.2019 № 99/2019/269975739</b>			
Кадастровый номер:		<b>23:40:0407009:31</b>	

Номер точки	Координаты, м		Описание закрепления на местности	Средняя квадратическая погрешность определения координат характерных точек границы части земельного участка, м
	X	Y		
1	2	3	4	5
340	428232.62	1305944.54	данные отсутствуют	0.3
341	428230.94	1305946.89	данные отсутствуют	0.3
342	428209.22	1305933.26	данные отсутствуют	0.3
343	428211.06	1305930.26	данные отсутствуют	0.3
344	428216.94	1305933.97	данные отсутствуют	0.3
345	428215.08	1305937	данные отсутствуют	0.3
346	428201.7	1305927.53	данные отсутствуют	0.3
347	428203.21	1305925.15	данные отсутствуют	0.3
348	428208.64	1305928.65	данные отсутствуют	0.3
349	428207.13	1305930.99	данные отсутствуют	0.3
350	428193.93	1305922.38	данные отсутствуют	0.3
351	428195.48	1305919.96	данные отсутствуют	0.3
352	428200.91	1305923.51	данные отсутствуют	0.3
353	428199.36	1305925.9	данные отсутствуют	0.3
354	428186.36	1305917.53	данные отсутствуют	0.3
355	428188.09	1305914.94	данные отсутствуют	0.3
356	428193.14	1305918.42	данные отсутствуют	0.3

Государственный регистратор		ФГИС ЕГРН
полное наименование должности	подпись	инициалы, фамилия

М.П.

Выписка из Единого государственного реестра недвижимости об объекте недвижимости  
**Сведения о частях земельного участка**

<b>Земельный участок</b>			
(вид объекта недвижимости)			
Лист № ___ Раздела <b>4.2</b>	Всего листов раздела <b>4.2</b> : ___	Всего разделов: ___	Всего листов выписки: ___
<b>29.06.2019 № 99/2019/269975739</b>			
Кадастровый номер:		<b>23:40:0407009:31</b>	

Номер точки	Координаты, м		Описание закрепления на местности	Средняя квадратическая погрешность определения координат характерных точек границы части земельного участка, м
	X	Y		
1	2	3	4	5
357	428191.38	1305921.05	данные отсутствуют	0.3
358	428184.68	1305916.44	данные отсутствуют	0.3
359	428180.78	1305913.82	данные отсутствуют	0.3
360	428182.56	1305911.22	данные отсутствуют	0.3
361	428186.35	1305913.88	данные отсутствуют	0.3
362	428285.97	1305947.02	данные отсутствуют	0.3
363	428287.93	1305944.55	данные отсутствуют	0.3
364	428292.72	1305948.31	данные отсутствуют	0.3
365	428290.74	1305950.65	данные отсутствуют	0.3
366	428278.33	1305941.52	данные отсутствуют	0.3
367	428280	1305938.97	данные отсутствуют	0.3
368	428286.38	1305943.31	данные отсутствуют	0.3
369	428284.66	1305945.78	данные отсутствуют	0.3
370	428280.09	1305905.4	данные отсутствуют	0.3
371	428283.59	1305910.59	данные отсутствуют	0.3
372	428280.6	1305912.56	данные отсутствуют	0.3
373	428277.21	1305907.4	данные отсутствуют	0.3

Государственный регистратор		ФГИС ЕГРН
полное наименование должности	подпись	инициалы, фамилия

М.П.

Выписка из Единого государственного реестра недвижимости об объекте недвижимости  
Сведения о частях земельного участка

<b>Земельный участок</b>			
(вид объекта недвижимости)			
Лист № ____ Раздела <b>4.2</b>	Всего листов раздела <b>4.2</b> : ____	Всего разделов: ____	Всего листов выписки: ____
<b>29.06.2019 № 99/2019/269975739</b>			
Кадастровый номер:		<b>23:40:0407009:31</b>	

Номер точки	Координаты, м		Описание закрепления на местности	Средняя квадратическая погрешность определения координат характерных точек границы части земельного участка, м
	X	Y		
1	2	3	4	5
374	428228.71	1305874.1	данные отсутствуют	0.3
375	428237.99	1305868.96	данные отсутствуют	0.3
376	428240.91	1305874.33	данные отсутствуют	0.3
377	428231.71	1305879.59	данные отсутствуют	0.3
378	428235.07	1305865.56	данные отсутствуют	0.3
379	428233.05	1305867.39	данные отсутствуют	0.3
380	428229.96	1305864.1	данные отсутствуют	0.3
381	428232.01	1305862.24	данные отсутствуют	0.3
382	428307.83	1305863.93	данные отсутствуют	0.3
383	428309.8	1305861.59	данные отсутствуют	0.3
384	428314.37	1305865.45	данные отсутствуют	0.3
385	428312.41	1305867.75	данные отсутствуют	0.3
386	428295.92	1305852.05	данные отсутствуют	0.3
387	428298.12	1305850	данные отсутствуют	0.3
388	428302.66	1305854.91	данные отсутствуют	0.3
389	428300.44	1305857	данные отсутствуют	0.3
390	428278.12	1305863.05	данные отсутствуют	0.3

Государственный регистратор		ФГИС ЕГРН
полное наименование должности	подпись	инициалы, фамилия

М.П.

Выписка из Единого государственного реестра недвижимости об объекте недвижимости  
**Сведения о частях земельного участка**

<b>Земельный участок</b>			
(вид объекта недвижимости)			
Лист № ___ Раздела <b>4.2</b>	Всего листов раздела <b>4.2</b> : ___	Всего разделов: ___	Всего листов выписки: ___
<b>29.06.2019 № 99/2019/269975739</b>			
Кадастровый номер:		<b>23:40:0407009:31</b>	

Номер точки	Координаты, м		Описание закрепления на местности	Средняя квадратическая погрешность определения координат характерных точек границы части земельного участка, м
	X	Y		
1	2	3	4	5
391	428275.26	1305866.2	данные отсутствуют	0.3
392	428271.27	1305862.52	данные отсутствуют	0.3
393	428273.97	1305859.32	данные отсутствуют	0.3
394	428235.1	1305854.32	данные отсутствуют	0.3
395	428237.1	1305852.43	данные отсутствуют	0.3
396	428241.42	1305856.57	данные отсутствуют	0.3
397	428239.52	1305858.46	данные отсутствуют	0.3
398	428262.68	1305850.12	данные отсутствуют	0.3
399	428264.38	1305847.89	данные отсутствуют	0.3
400	428270.68	1305852.74	данные отсутствуют	0.3
401	428268.9	1305854.9	данные отсутствуют	0.3

Государственный регистратор		ФГИС ЕГРН
полное наименование должности	подпись	инициалы, фамилия

М.П.

Выписка из Единого государственного реестра недвижимости об объекте недвижимости  
Сведения о частях земельного участка

<b>Земельный участок</b>				
(вид объекта недвижимости)				
Лист № ____ Раздела <b>4.2</b>		Всего листов раздела <b>4.2</b> : ____		Всего разделов: ____
Всего листов выписки: ____				
<b>29.06.2019 № 99/2019/269975739</b>				
Кадастровый номер:			<b>23:40:0407009:31</b>	
Сведения о характерных точках границы части (частей) земельного участка				
Учетный номер части: 72				
Система координат: МСК 23, зона 1				
Зона №				
Номер точки	Координаты, м		Описание закрепления на местности	Средняя квадратическая погрешность определения координат характерных точек границы части земельного участка, м
	X	Y		
1	2	3	4	5
18	428270.18	1305928.09	данные отсутствуют	0.3
19	428278.52	1305933.91	данные отсутствуют	0.3
20	428274.2	1305940.15	данные отсутствуют	0.3
21	428265.81	1305934.39	данные отсутствуют	0.3
22	428402	1305962.18	данные отсутствуют	0.3
23	428399.77	1305964.35	данные отсутствуют	0.3
24	428397.55	1305962.06	данные отсутствуют	0.3
25	428399.77	1305959.87	данные отсутствуют	0.3
26	428392.83	1305985.84	данные отсутствуют	0.3
27	428390.1	1305984.67	данные отсутствуют	0.3
28	428396.01	1305970.83	данные отсутствуют	0.3
29	428398.77	1305971.99	данные отсутствуют	0.3
30	428379.22	1305989.88	данные отсутствуют	0.3
31	428377.08	1305992	данные отсутствуют	0.3
32	428374.19	1305988.99	данные отсутствуют	0.3
33	428376.42	1305986.89	данные отсутствуют	0.3
Государственный регистратор			ФГИС ЕГРН	
полное наименование должности			подпись	
			инициалы, фамилия	

М.П.

Выписка из Единого государственного реестра недвижимости об объекте недвижимости  
**Сведения о частях земельного участка**

<b>Земельный участок</b>			
<small>(вид объекта недвижимости)</small>			
Лист № ___ Раздела <b>4.2</b>	Всего листов раздела <b>4.2</b> : ___	Всего разделов: ___	Всего листов выписки: ___
<b>29.06.2019 № 99/2019/269975739</b>			
Кадастровый номер:		<b>23:40:0407009:31</b>	

Номер точки	Координаты, м		Описание закрепления на местности	Средняя квадратическая погрешность определения координат характерных точек границы части земельного участка, м
	X	Y		
1	2	3	4	5
34	428373.66	1306003.93	данные отсутствуют	0.3
35	428370	1306007.65	данные отсутствуют	0.3
36	428367.68	1306005.4	данные отсутствуют	0.3
37	428371.32	1306001.6	данные отсутствуют	0.3
38	428368.61	1306009.95	данные отсутствуют	0.3
39	428360.35	1306018.13	данные отсутствуют	0.3
40	428357.52	1306015.45	данные отсутствуют	0.3
41	428365.82	1306007.18	данные отсутствуют	0.3
42	428358.15	1306020.05	данные отсутствуют	0.3
43	428353.77	1306024.34	данные отсутствуют	0.3
44	428351.12	1306021.58	данные отсутствуют	0.3
45	428355.4	1306017.32	данные отсутствуют	0.3
46	428351.63	1306026.35	данные отсутствуют	0.3
47	428347.19	1306030.47	данные отсутствуют	0.3
48	428344.61	1306027.85	данные отсутствуют	0.3
49	428348.93	1306023.69	данные отсутствуют	0.3
50	428340.39	1306036.94	данные отсутствуют	0.3

Государственный регистратор		ФГИС ЕГРН
полное наименование должности	подпись	инициалы, фамилия

М.П.

Выписка из Единого государственного реестра недвижимости об объекте недвижимости  
**Сведения о частях земельного участка**

<b>Земельный участок</b>			
(вид объекта недвижимости)			
Лист № ___ Раздела <b>4.2</b>	Всего листов раздела <b>4.2</b> : ___	Всего разделов: ___	Всего листов выписки: ___
<b>29.06.2019 № 99/2019/269975739</b>			
Кадастровый номер:		<b>23:40:0407009:31</b>	

Номер точки	Координаты, м		Описание закрепления на местности	Средняя квадратическая погрешность определения координат характерных точек границы части земельного участка, м
	X	Y		
1	2	3	4	5
51	428337.96	1306034.18	данные отсутствуют	0.3
52	428342.36	1306029.95	данные отсутствуют	0.3
53	428344.84	1306032.58	данные отсутствуют	0.3
54	428370.13	1305971.52	данные отсутствуют	0.3
55	428377.37	1305978.5	данные отсутствуют	0.3
56	428374.98	1305980.85	данные отсутствуют	0.3
57	428367.81	1305973.93	данные отсутствуют	0.3
58	428353.94	1305991.52	данные отсутствуют	0.3
59	428352.29	1305989.61	данные отсутствуют	0.3
60	428356.39	1305986.04	данные отсутствуют	0.3
61	428358.01	1305987.9	данные отсутствуют	0.3
62	428349.93	1305996.49	данные отсутствуют	0.3
63	428348.24	1305994.81	данные отсутствуют	0.3
64	428352.33	1305991.1	данные отсутствуют	0.3
65	428354	1305992.89	данные отсутствуют	0.3
66	428340.41	1306010.75	данные отсутствуют	0.3
67	428337.83	1306008.32	данные отсутствуют	0.3

Государственный регистратор		ФГИС ЕГРН
полное наименование должности	подпись	инициалы, фамилия

М.П.



Выписка из Единого государственного реестра недвижимости об объекте недвижимости  
**Сведения о частях земельного участка**

<b>Земельный участок</b>			
(вид объекта недвижимости)			
Лист № ___ Раздела <b>4.2</b>	Всего листов раздела <b>4.2</b> : ___	Всего разделов: ___	Всего листов выписки: ___
<b>29.06.2019 № 99/2019/269975739</b>			
Кадастровый номер:		<b>23:40:0407009:31</b>	

Номер точки	Координаты, м		Описание закрепления на местности	Средняя квадратическая погрешность определения координат характерных точек границы части земельного участка, м
	X	Y		
1	2	3	4	5
68	428342.18	1306003.64	данные отсутствуют	0.3
69	428344.8	1306006.35	данные отсутствуют	0.3
70	428327.46	1306025.99	данные отсутствуют	0.3
71	428324.05	1306022.84	данные отсутствуют	0.3
72	428330.96	1306015.63	данные отсутствуют	0.3
73	428334.37	1306018.74	данные отсутствуют	0.3
74	428324.95	1306033.49	данные отсутствуют	0.3
75	428326.94	1306030.37	данные отсутствуют	0.3
76	428332.08	1306033.89	данные отсутствуют	0.3
77	428330.06	1306037.07	данные отсутствуют	0.3
78	428318.21	1306029.01	данные отсутствуют	0.3
79	428320.23	1306025.96	данные отсутствуют	0.3
80	428325.36	1306029.41	данные отсутствуют	0.3
81	428323.37	1306032.43	данные отсутствуют	0.3
82	428363.87	1305970.48	данные отсутствуют	0.3
83	428366.18	1305968.35	данные отсутствуют	0.3
84	428368.91	1305971.33	данные отсутствуют	0.3

Государственный регистратор		ФГИС ЕГРН
полное наименование должности	подпись	инициалы, фамилия

М.П.

Выписка из Единого государственного реестра недвижимости об объекте недвижимости  
**Сведения о частях земельного участка**

<b>Земельный участок</b>			
(вид объекта недвижимости)			
Лист № ____ Раздела <b>4.2</b>	Всего листов раздела <b>4.2</b> : ____	Всего разделов: ____	Всего листов выписки: ____
<b>29.06.2019 № 99/2019/269975739</b>			
Кадастровый номер:		<b>23:40:0407009:31</b>	

Номер точки	Координаты, м		Описание закрепления на местности	Средняя квадратическая погрешность определения координат характерных точек границы части земельного участка, м
	X	Y		
1	2	3	4	5
85	428366.58	1305973.47	данные отсутствуют	0.3
86	428360.81	1305973.25	данные отсутствуют	0.3
87	428363.21	1305971.21	данные отсутствуют	0.3
88	428365.85	1305974.3	данные отсутствуют	0.3
89	428363.49	1305976.33	данные отсутствуют	0.3
90	428360.46	1305978.95	данные отсутствуют	0.3
91	428357.79	1305975.88	данные отсутствуют	0.3
92	428360.15	1305973.8	данные отсутствуют	0.3
93	428362.74	1305976.86	данные отсутствуют	0.3
94	428356.07	1305983.45	данные отсутствуют	0.3
95	428353.84	1305980.9	данные отсутствуют	0.3
96	428357.96	1305977.26	данные отсутствуют	0.3
97	428360.25	1305979.77	данные отсутствуют	0.3
98	428345.15	1305993.04	данные отсутствуют	0.3
99	428343.08	1305990.72	данные отсутствуют	0.3
100	428348.49	1305985.88	данные отсутствуют	0.3
101	428350.58	1305988.24	данные отсутствуют	0.3

Государственный регистратор		ФГИС ЕГРН
полное наименование должности	подпись	инициалы, фамилия

М.П.

Выписка из Единого государственного реестра недвижимости об объекте недвижимости  
**Сведения о частях земельного участка**

<b>Земельный участок</b>			
(вид объекта недвижимости)			
Лист № ___ Раздела <b>4.2</b>	Всего листов раздела <b>4.2</b> : ___	Всего разделов: ___	Всего листов выписки: ___
<b>29.06.2019 № 99/2019/269975739</b>			
Кадастровый номер:		<b>23:40:0407009:31</b>	

Номер точки	Координаты, м		Описание закрепления на местности	Средняя квадратическая погрешность определения координат характерных точек границы части земельного участка, м
	X	Y		
1	2	3	4	5
102	428334.54	1306002.11	данные отсутствуют	0.3
103	428332.5	1305999.74	данные отсутствуют	0.3
104	428338.02	1305994.97	данные отсутствуют	0.3
105	428340.02	1305997.26	данные отсутствуют	0.3
106	428318.45	1306016.35	данные отсутствуют	0.3
107	428316.45	1306013.96	данные отсутствуют	0.3
108	428321.79	1306009.15	данные отсутствуют	0.3
109	428323.86	1306011.49	данные отсутствуют	0.3
110	428307	1306022.16	данные отсутствуют	0.3
111	428312.42	1306017.41	данные отсутствуют	0.3
112	428314.53	1306019.72	данные отсутствуют	0.3
113	428309.02	1306024.44	данные отсутствуют	0.3
114	428375.41	1305941.91	данные отсутствуют	0.3
115	428368.44	1305949.16	данные отсутствуют	0.3
116	428366.14	1305946.8	данные отсутствуют	0.3
117	428372.99	1305939.65	данные отсутствуют	0.3
118	428362.3	1305933.62	данные отсутствуют	0.3

Государственный регистратор		ФГИС ЕГРН
полное наименование должности	подпись	инициалы, фамилия

М.П.

Выписка из Единого государственного реестра недвижимости об объекте недвижимости  
**Сведения о частях земельного участка**

<b>Земельный участок</b>			
(вид объекта недвижимости)			
Лист № ____ Раздела <b>4.2</b>	Всего листов раздела <b>4.2</b> : ____	Всего разделов: ____	Всего листов выписки: ____
<b>29.06.2019 № 99/2019/269975739</b>			
Кадастровый номер:		<b>23:40:0407009:31</b>	

Номер точки	Координаты, м		Описание закрепления на местности	Средняя квадратическая погрешность определения координат характерных точек границы части земельного участка, м
	X	Y		
1	2	3	4	5
119	428369.29	1305927.65	данные отсутствуют	0.3
120	428371.31	1305930.23	данные отсутствуют	0.3
121	428364.27	1305936.06	данные отсутствуют	0.3
122	428360.12	1305931.1	данные отсутствуют	0.3
123	428358.35	1305928.87	данные отсутствуют	0.3
124	428361.89	1305925.89	данные отсутствуют	0.3
125	428363.7	1305928.08	данные отсутствуют	0.3
126	428365.09	1305951.87	данные отсутствуют	0.3
127	428359.57	1305957.62	данные отсутствуют	0.3
128	428356.55	1305954.82	данные отсутствуют	0.3
129	428362.15	1305949.02	данные отсутствуют	0.3
130	428356.85	1305965.48	данные отсутствуют	0.3
131	428354.8	1305967.16	данные отсутствуют	0.3
132	428353.45	1305965.41	данные отсутствуют	0.3
133	428355.22	1305963.77	данные отсутствуют	0.3
134	428353.67	1305967.3	данные отсутствуют	0.3
135	428346.69	1305973.03	данные отсутствуют	0.3

Государственный регистратор		ФГИС ЕГРН
полное наименование должности	подпись	инициалы, фамилия

М.П.

Выписка из Единого государственного реестра недвижимости об объекте недвижимости  
**Сведения о частях земельного участка**

<b>Земельный участок</b>			
(вид объекта недвижимости)			
Лист № ____ Раздела <b>4.2</b>	Всего листов раздела <b>4.2</b> : ____	Всего разделов: ____	Всего листов выписки: ____
<b>29.06.2019 № 99/2019/269975739</b>			
Кадастровый номер:		<b>23:40:0407009:31</b>	

Номер точки	Координаты, м		Описание закрепления на местности	Средняя квадратическая погрешность определения координат характерных точек границы части земельного участка, м
	X	Y		
1	2	3	4	5
136	428344.84	1305970.71	данные отсутствуют	0.3
137	428351.79	1305965.04	данные отсутствуют	0.3
138	428345.47	1305973.82	данные отсутствуют	0.3
139	428341.84	1305976.87	данные отсутствуют	0.3
140	428340.01	1305974.55	данные отсутствуют	0.3
141	428343.69	1305971.55	данные отсутствуют	0.3
142	428341.69	1305979.19	данные отсутствуют	0.3
143	428339.49	1305981.08	данные отсутствуют	0.3
144	428336.37	1305977.5	данные отсутствуют	0.3
145	428338.66	1305975.67	данные отсутствуют	0.3
146	428331.48	1305978.28	данные отсутствуют	0.3
147	428335.52	1305982.8	данные отсутствуют	0.3
148	428330.71	1305986.99	данные отсутствуют	0.3
149	428326.7	1305982.44	данные отсутствуют	0.3
150	428312	1306003.15	данные отсутствуют	0.3
151	428307.99	1305998.55	данные отсутствуют	0.3
152	428312.86	1305994.44	данные отсутствуют	0.3

Государственный регистратор		ФГИС ЕГРН
полное наименование должности	подпись	инициалы, фамилия

М.П.

Выписка из Единого государственного реестра недвижимости об объекте недвижимости  
**Сведения о частях земельного участка**

<b>Земельный участок</b>			
(вид объекта недвижимости)			
Лист № ___ Раздела <b>4.2</b>	Всего листов раздела <b>4.2</b> : ___	Всего разделов: ___	Всего листов выписки: ___
<b>29.06.2019 № 99/2019/269975739</b>			
Кадастровый номер:		<b>23:40:0407009:31</b>	

Номер точки	Координаты, м		Описание закрепления на местности	Средняя квадратическая погрешность определения координат характерных точек границы части земельного участка, м
	X	Y		
1	2	3	4	5
153	428316.77	1305999	данные отсутствуют	0.3
154	428309.1	1306005.76	данные отсутствуют	0.3
155	428304.35	1306009.72	данные отсутствуют	0.3
156	428300.92	1306005.52	данные отсутствуют	0.3
157	428305.72	1306001.62	данные отсутствуют	0.3
158	428297.56	1306016.59	данные отсутствуют	0.3
159	428300.06	1306014.11	данные отсутствуют	0.3
160	428305.02	1306019.12	данные отсутствуют	0.3
161	428302.38	1306021.65	данные отсутствуют	0.3
162	428299.15	1306012.85	данные отсутствуют	0.3
163	428296.51	1306015.43	данные отсутствуют	0.3
164	428291.74	1306010.13	данные отсутствуют	0.3
165	428294.28	1306007.74	данные отсутствуют	0.3
166	428294.95	1305999.57	данные отсутствуют	0.3
167	428299.02	1306005.95	данные отсутствуют	0.3
168	428296.49	1306007.63	данные отсутствуют	0.3
169	428292.44	1306001.29	данные отсутствуют	0.3

Государственный регистратор		ФГИС ЕГРН
полное наименование должности	подпись	инициалы, фамилия

М.П.

Выписка из Единого государственного реестра недвижимости об объекте недвижимости  
**Сведения о частях земельного участка**

<b>Земельный участок</b>			
(вид объекта недвижимости)			
Лист № ____ Раздела <b>4.2</b>	Всего листов раздела <b>4.2</b> : ____	Всего разделов: ____	Всего листов выписки: ____
<b>29.06.2019 № 99/2019/269975739</b>			
Кадастровый номер:		<b>23:40:0407009:31</b>	

Номер точки	Координаты, м		Описание закрепления на местности	Средняя квадратическая погрешность определения координат характерных точек границы части земельного участка, м
	X	Y		
1	2	3	4	5
170	428283	1306000.72	данные отсутствуют	0.3
171	428284.99	1305998.94	данные отсутствуют	0.3
172	428289.91	1306005.19	данные отсутствуют	0.3
173	428287.88	1306006.97	данные отсутствуют	0.3
174	428334.06	1306017.48	данные отсутствуют	0.3
175	428331.46	1306015.03	данные отсутствуют	0.3
176	428335.74	1306010.53	данные отсутствуют	0.3
177	428338.27	1306012.94	данные отсутствуют	0.3
178	428325.51	1305991.5	данные отсутствуют	0.3
179	428320.69	1305995.66	данные отсутствуют	0.3
180	428316.7	1305991.08	данные отсутствуют	0.3
181	428321.51	1305986.93	данные отсутствуют	0.3
182	428337.31	1305969.87	данные отсутствуют	0.3
183	428329.66	1305961.89	данные отсутствуют	0.3
184	428331.94	1305959.72	данные отсутствуют	0.3
185	428339.58	1305967.73	данные отсутствуют	0.3
186	428335.05	1305972.27	данные отсутствуют	0.3

Государственный регистратор		ФГИС ЕГРН
полное наименование должности	подпись	инициалы, фамилия

М.П.

Выписка из Единого государственного реестра недвижимости об объекте недвижимости  
**Сведения о частях земельного участка**

<b>Земельный участок</b>			
(вид объекта недвижимости)			
Лист № ____ Раздела <b>4.2</b>	Всего листов раздела <b>4.2</b> : ____	Всего разделов: ____	Всего листов выписки: ____
<b>29.06.2019 № 99/2019/269975739</b>			
Кадастровый номер:		<b>23:40:0407009:31</b>	

Номер точки	Координаты, м		Описание закрепления на местности	Средняя квадратическая погрешность определения координат характерных точек границы части земельного участка, м
	X	Y		
1	2	3	4	5
187	428332.98	1305974.04	данные отсутствуют	0.3
188	428329.02	1305969.48	данные отсутствуют	0.3
189	428331.1	1305967.79	данные отсутствуют	0.3
190	428327.46	1305975.96	данные отсутствуют	0.3
191	428323.41	1305971.56	данные отсутствуют	0.3
192	428325.47	1305969.64	данные отсутствуют	0.3
193	428329.52	1305974.12	данные отсутствуют	0.3
194	428326.19	1305977.14	данные отсутствуют	0.3
195	428324.19	1305979.01	данные отсутствуют	0.3
196	428320.1	1305974.62	данные отсутствуют	0.3
197	428322.1	1305972.69	данные отсутствуют	0.3
198	428320.54	1305982.17	данные отсутствуют	0.3
199	428316.35	1305977.96	данные отсутствуют	0.3
200	428318.33	1305975.97	данные отсутствуют	0.3
201	428322.51	1305980.32	данные отсутствуют	0.3
202	428318.47	1305983.81	данные отсутствуют	0.3
203	428316.23	1305985.88	данные отсутствуют	0.3

Государственный регистратор		ФГИС ЕГРН
полное наименование должности	подпись	инициалы, фамилия

М.П.



Выписка из Единого государственного реестра недвижимости об объекте недвижимости  
**Сведения о частях земельного участка**

<b>Земельный участок</b>			
(вид объекта недвижимости)			
Лист № ____ Раздела <b>4.2</b>	Всего листов раздела <b>4.2</b> : ____	Всего разделов: ____	Всего листов выписки: ____
<b>29.06.2019 № 99/2019/269975739</b>			
Кадастровый номер:		<b>23:40:0407009:31</b>	

Номер точки	Координаты, м		Описание закрепления на местности	Средняя квадратическая погрешность определения координат характерных точек границы части земельного участка, м
	X	Y		
1	2	3	4	5
204	428312.14	1305981.3	данные отсутствуют	0.3
205	428314.44	1305979.25	данные отсутствуют	0.3
206	428327.28	1305963.57	данные отсутствуют	0.3
207	428325.43	1305961.55	данные отсутствуют	0.3
208	428329.93	1305957.54	данные отсутствуют	0.3
209	428331.72	1305959.51	данные отсутствуют	0.3
210	428328.98	1305956.92	данные отсутствуют	0.3
211	428327.48	1305959.7	данные отсутствуют	0.3
212	428317.84	1305954.4	данные отсутствуют	0.3
213	428319.38	1305951.66	данные отсутствуют	0.3
214	428323.18	1305960.98	данные отсутствуют	0.3
215	428315.08	1305968.55	данные отсутствуют	0.3
216	428312.94	1305966.31	данные отсутствуют	0.3
217	428321.03	1305958.8	данные отсутствуют	0.3
218	428310.31	1305962.81	данные отсутствуют	0.3
219	428308.33	1305960.42	данные отсутствуют	0.3
220	428316.85	1305953.51	данные отсутствуют	0.3

Государственный регистратор		ФГИС ЕГРН
полное наименование должности	подпись	инициалы, фамилия

М.П.

Выписка из Единого государственного реестра недвижимости об объекте недвижимости  
**Сведения о частях земельного участка**

<b>Земельный участок</b>			
(вид объекта недвижимости)			
Лист № ___ Раздела <b>4.2</b>	Всего листов раздела <b>4.2</b> : ___	Всего разделов: ___	Всего листов выписки: ___
<b>29.06.2019 № 99/2019/269975739</b>			
Кадастровый номер:		<b>23:40:0407009:31</b>	

Номер точки	Координаты, м		Описание закрепления на местности	Средняя квадратическая погрешность определения координат характерных точек границы части земельного участка, м
	X	Y		
1	2	3	4	5
221	428318.81	1305955.94	данные отсутствуют	0.3
222	428315.76	1305975.19	данные отсутствуют	0.3
223	428311.43	1305979.37	данные отсутствуют	0.3
224	428309.53	1305977.44	данные отсутствуют	0.3
225	428313.91	1305973.24	данные отсутствуют	0.3
226	428312.89	1305973	данные отсутствуют	0.3
227	428310.78	1305975.07	данные отсутствуют	0.3
228	428307.81	1305971.92	данные отсутствуют	0.3
229	428309.92	1305969.88	данные отсутствуют	0.3
230	428305.72	1305979.32	данные отсутствуют	0.3
231	428303.73	1305977.2	данные отсутствуют	0.3
232	428307.21	1305974	данные отсутствуют	0.3
233	428309.17	1305976.1	данные отсутствуют	0.3
234	428300.64	1305985.65	данные отсутствуют	0.3
235	428297.44	1305982.17	данные отсутствуют	0.3
236	428299.58	1305980.22	данные отсутствуют	0.3
237	428302.77	1305983.69	данные отсутствуют	0.3

Государственный регистратор		ФГИС ЕГРН
полное наименование должности	подпись	инициалы, фамилия

М.П.

Выписка из Единого государственного реестра недвижимости об объекте недвижимости  
**Сведения о частях земельного участка**

<b>Земельный участок</b>			
(вид объекта недвижимости)			
Лист № ____ Раздела <b>4.2</b>	Всего листов раздела <b>4.2</b> : ____	Всего разделов: ____	Всего листов выписки: ____
<b>29.06.2019 № 99/2019/269975739</b>			
Кадастровый номер:		<b>23:40:0407009:31</b>	

Номер точки	Координаты, м		Описание закрепления на местности	Средняя квадратическая погрешность определения координат характерных точек границы части земельного участка, м
	X	Y		
1	2	3	4	5
238	428286.17	1305992.98	данные отсутствуют	0.3
239	428288.23	1305991.42	данные отсутствуют	0.3
240	428291.41	1305995.56	данные отсутствуют	0.3
241	428289.37	1305997.16	данные отсутствуют	0.3
242	428301.03	1305966.62	данные отсутствуют	0.3
243	428303.69	1305964.37	данные отсутствуют	0.3
244	428305.31	1305966.23	данные отсутствуют	0.3
245	428302.66	1305968.53	данные отсутствуют	0.3
246	428303.16	1305970.06	данные отсутствуют	0.3
247	428300.71	1305972.13	данные отсутствуют	0.3
248	428298.06	1305969.01	данные отсутствуют	0.3
249	428300.45	1305967.08	данные отсутствуют	0.3
250	428300.18	1305972.54	данные отсутствуют	0.3
251	428297.73	1305974.66	данные отсутствуют	0.3
252	428295.17	1305971.54	данные отсутствуют	0.3
253	428297.52	1305969.52	данные отсутствуют	0.3
254	428294.69	1305971.82	данные отсутствуют	0.3

Государственный регистратор		ФГИС ЕГРН
полное наименование должности	подпись	инициалы, фамилия

М.П.

Выписка из Единого государственного реестра недвижимости об объекте недвижимости  
**Сведения о частях земельного участка**

<b>Земельный участок</b>			
(вид объекта недвижимости)			
Лист № ____ Раздела <b>4.2</b>	Всего листов раздела <b>4.2</b> : ____	Всего разделов: ____	Всего листов выписки: ____
<b>29.06.2019 № 99/2019/269975739</b>			
Кадастровый номер:		<b>23:40:0407009:31</b>	

Номер точки	Координаты, м		Описание закрепления на местности	Средняя квадратическая погрешность определения координат характерных точек границы части земельного участка, м
	X	Y		
1	2	3	4	5
255	428297.31	1305975.02	данные отсутствуют	0.3
256	428294.9	1305977.09	данные отсутствуют	0.3
257	428292.23	1305974	данные отсутствуют	0.3
258	428293.85	1305977.91	данные отсутствуют	0.3
259	428291.36	1305979.82	данные отсутствуют	0.3
260	428288.75	1305976.79	данные отсутствуют	0.3
261	428291.22	1305974.82	данные отсутствуют	0.3
262	428290.74	1305980.43	данные отсутствуют	0.3
263	428288.4	1305982.48	данные отсутствуют	0.3
264	428285.7	1305979.5	данные отсутствуют	0.3
265	428287.98	1305977.51	данные отсутствуют	0.3
266	428296.28	1305987.49	данные отсутствуют	0.3
267	428294.17	1305989.54	данные отсутствуют	0.3
268	428291.02	1305986.04	данные отсутствуют	0.3
269	428293.14	1305984.05	данные отсутствуют	0.3
270	428351.39	1305987.62	данные отсутствуют	0.3
271	428349.11	1305985.1	данные отсутствуют	0.3

Государственный регистратор		ФГИС ЕГРН
полное наименование должности	подпись	инициалы, фамилия

М.П.

Выписка из Единого государственного реестра недвижимости об объекте недвижимости  
**Сведения о частях земельного участка**

<b>Земельный участок</b>			
(вид объекта недвижимости)			
Лист № ____ Раздела <b>4.2</b>	Всего листов раздела <b>4.2</b> : ____	Всего разделов: ____	Всего листов выписки: ____
<b>29.06.2019 № 99/2019/269975739</b>			
Кадастровый номер:		<b>23:40:0407009:31</b>	

Номер точки	Координаты, м		Описание закрепления на местности	Средняя квадратическая погрешность определения координат характерных точек границы части земельного участка, м
	X	Y		
1	2	3	4	5
272	428353.21	1305981.48	данные отсутствуют	0.3
273	428355.42	1305984.06	данные отсутствуют	0.3
274	428332.92	1305942.03	данные отсутствуют	0.3
275	428334.6	1305939.6	данные отсутствуют	0.3
276	428340.63	1305943.76	данные отсутствуют	0.3
277	428338.86	1305946.2	данные отсутствуют	0.3
278	428325.55	1305937.04	данные отсутствуют	0.3
279	428327.22	1305934.59	данные отсутствуют	0.3
280	428333.15	1305938.76	данные отсутствуют	0.3
281	428331.48	1305941.15	данные отсутствуют	0.3
282	428317.87	1305931.74	данные отсутствуют	0.3
283	428319.54	1305929.33	данные отсутствуют	0.3
284	428325.5	1305933.46	данные отсутствуют	0.3
285	428323.86	1305935.89	данные отсутствуют	0.3
286	428310.52	1305926.62	данные отсутствуют	0.3
287	428312.13	1305924.19	данные отсутствуют	0.3
288	428318.22	1305928.34	данные отсутствуют	0.3

Государственный регистратор		ФГИС ЕГРН
полное наименование должности	подпись	инициалы, фамилия

М.П.

Выписка из Единого государственного реестра недвижимости об объекте недвижимости  
**Сведения о частях земельного участка**

<b>Земельный участок</b>			
(вид объекта недвижимости)			
Лист № ____ Раздела <b>4.2</b>	Всего листов раздела <b>4.2</b> : ____	Всего разделов: ____	Всего листов выписки: ____
<b>29.06.2019 № 99/2019/269975739</b>			
Кадастровый номер:		<b>23:40:0407009:31</b>	

Номер точки	Координаты, м		Описание закрепления на местности	Средняя квадратическая погрешность определения координат характерных точек границы части земельного участка, м
	X	Y		
1	2	3	4	5
289	428316.55	1305930.84	данные отсутствуют	0.3
290	428303.28	1305921.45	данные отсутствуют	0.3
291	428305	1305919.01	данные отсутствуют	0.3
292	428310.94	1305923.36	данные отсутствуют	0.3
293	428309.22	1305925.7	данные отсутствуют	0.3
294	428295.26	1305959.78	данные отсутствуют	0.3
295	428297.83	1305957.53	данные отсутствуют	0.3
296	428302.49	1305962.89	данные отсутствуют	0.3
297	428299.9	1305965.16	данные отсутствуют	0.3
298	428296.78	1305967.99	данные отсутствуют	0.3
299	428292.16	1305962.61	данные отсутствуют	0.3
300	428294.62	1305960.44	данные отсутствуют	0.3
301	428299.23	1305965.79	данные отсутствуют	0.3
302	428286.62	1305975.78	данные отсутствуют	0.3
303	428282.34	1305970.07	данные отсутствуют	0.3
304	428284.92	1305968.16	данные отсутствуют	0.3
305	428289.12	1305973.94	данные отсутствуют	0.3

Государственный регистратор		ФГИС ЕГРН
полное наименование должности	подпись	инициалы, фамилия

М.П.

Выписка из Единого государственного реестра недвижимости об объекте недвижимости  
**Сведения о частях земельного участка**

<b>Земельный участок</b>			
(вид объекта недвижимости)			
Лист № ____ Раздела <b>4.2</b>	Всего листов раздела <b>4.2</b> : ____	Всего разделов: ____	Всего листов выписки: ____
<b>29.06.2019 № 99/2019/269975739</b>			
Кадастровый номер:		<b>23:40:0407009:31</b>	

Номер точки	Координаты, м		Описание закрепления на местности	Средняя квадратическая погрешность определения координат характерных точек границы части земельного участка, м
	X	Y		
1	2	3	4	5
306	428276.49	1305981.66	данные отсутствуют	0.3
307	428278.69	1305979.85	данные отсутствуют	0.3
308	428282.62	1305984.43	данные отсутствуют	0.3
309	428280.32	1305986.44	данные отсутствуют	0.3
310	428270.31	1305974.39	данные отсутствуют	0.3
311	428272.56	1305972.55	данные отсутствуют	0.3
312	428276.34	1305977.15	данные отсутствуют	0.3
313	428274.08	1305979.05	данные отсутствуют	0.3
314	428261.39	1305968.78	данные отсутствуют	0.3
315	428262.87	1305966.53	данные отсутствуют	0.3
316	428268.95	1305970.61	данные отсутствуют	0.3
317	428267.4	1305973	данные отсутствуют	0.3
318	428254.05	1305963.55	данные отсутствуют	0.3
319	428255.73	1305961.21	данные отсутствуют	0.3
320	428259.83	1305964.2	данные отсутствуют	0.3
321	428258.23	1305966.48	данные отсутствуют	0.3
322	428247.15	1305958.47	данные отсутствуют	0.3

Государственный регистратор		ФГИС ЕГРН
полное наименование должности	подпись	инициалы, фамилия

М.П.

Выписка из Единого государственного реестра недвижимости об объекте недвижимости  
**Сведения о частях земельного участка**

<b>Земельный участок</b>			
(вид объекта недвижимости)			
Лист № ____ Раздела <b>4.2</b>	Всего листов раздела <b>4.2</b> : ____	Всего разделов: ____	Всего листов выписки: ____
<b>29.06.2019 № 99/2019/269975739</b>			
Кадастровый номер:		<b>23:40:0407009:31</b>	

Номер точки	Координаты, м		Описание закрепления на местности	Средняя квадратическая погрешность определения координат характерных точек границы части земельного участка, м
	X	Y		
1	2	3	4	5
323	428248.81	1305956.11	данные отсутствуют	0.3
324	428252.91	1305959.04	данные отсутствуют	0.3
325	428251.34	1305961.35	данные отсутствуют	0.3
326	428240.29	1305953.6	данные отсутствуют	0.3
327	428242.02	1305951.11	данные отсутствуют	0.3
328	428246.46	1305954.23	данные отсутствуют	0.3
329	428244.72	1305956.73	данные отсутствуют	0.3
330	428233.35	1305948.96	данные отсутствуют	0.3
331	428235.03	1305946.4	данные отсутствуют	0.3
332	428239.61	1305949.31	данные отсутствуют	0.3
333	428237.92	1305951.85	данные отсутствуют	0.3
334	428217.85	1305938.15	данные отсутствуют	0.3
335	428219.5	1305935.6	данные отсутствуют	0.3
336	428224.97	1305939.06	данные отсутствуют	0.3
337	428223.31	1305941.6	данные отсутствуют	0.3
338	428225.58	1305943.14	данные отсутствуют	0.3
339	428227.4	1305940.64	данные отсутствуют	0.3

Государственный регистратор		ФГИС ЕГРН
полное наименование должности	подпись	инициалы, фамилия

М.П.



Выписка из Единого государственного реестра недвижимости об объекте недвижимости  
**Сведения о частях земельного участка**

<b>Земельный участок</b>			
(вид объекта недвижимости)			
Лист № ___ Раздела <b>4.2</b>	Всего листов раздела <b>4.2</b> : ___	Всего разделов: ___	Всего листов выписки: ___
<b>29.06.2019 № 99/2019/269975739</b>			
Кадастровый номер:		<b>23:40:0407009:31</b>	

Номер точки	Координаты, м		Описание закрепления на местности	Средняя квадратическая погрешность определения координат характерных точек границы части земельного участка, м
	X	Y		
1	2	3	4	5
340	428232.62	1305944.54	данные отсутствуют	0.3
341	428230.94	1305946.89	данные отсутствуют	0.3
342	428209.22	1305933.26	данные отсутствуют	0.3
343	428211.06	1305930.26	данные отсутствуют	0.3
344	428216.94	1305933.97	данные отсутствуют	0.3
345	428215.08	1305937	данные отсутствуют	0.3
346	428201.7	1305927.53	данные отсутствуют	0.3
347	428203.21	1305925.15	данные отсутствуют	0.3
348	428208.64	1305928.65	данные отсутствуют	0.3
349	428207.13	1305930.99	данные отсутствуют	0.3
350	428193.93	1305922.38	данные отсутствуют	0.3
351	428195.48	1305919.96	данные отсутствуют	0.3
352	428200.91	1305923.51	данные отсутствуют	0.3
353	428199.36	1305925.9	данные отсутствуют	0.3
354	428186.36	1305917.53	данные отсутствуют	0.3
355	428188.09	1305914.94	данные отсутствуют	0.3
356	428193.14	1305918.42	данные отсутствуют	0.3

Государственный регистратор		ФГИС ЕГРН
полное наименование должности	подпись	инициалы, фамилия

М.П.

Выписка из Единого государственного реестра недвижимости об объекте недвижимости  
**Сведения о частях земельного участка**

<b>Земельный участок</b>			
(вид объекта недвижимости)			
Лист № ___ Раздела <b>4.2</b>	Всего листов раздела <b>4.2</b> : ___	Всего разделов: ___	Всего листов выписки: ___
<b>29.06.2019 № 99/2019/269975739</b>			
Кадастровый номер:		<b>23:40:0407009:31</b>	

Номер точки	Координаты, м		Описание закрепления на местности	Средняя квадратическая погрешность определения координат характерных точек границы части земельного участка, м
	X	Y		
1	2	3	4	5
357	428191.38	1305921.05	данные отсутствуют	0.3
358	428184.68	1305916.44	данные отсутствуют	0.3
359	428180.78	1305913.82	данные отсутствуют	0.3
360	428182.56	1305911.22	данные отсутствуют	0.3
361	428186.35	1305913.88	данные отсутствуют	0.3
362	428285.97	1305947.02	данные отсутствуют	0.3
363	428287.93	1305944.55	данные отсутствуют	0.3
364	428292.72	1305948.31	данные отсутствуют	0.3
365	428290.74	1305950.65	данные отсутствуют	0.3
366	428278.33	1305941.52	данные отсутствуют	0.3
367	428280	1305938.97	данные отсутствуют	0.3
368	428286.38	1305943.31	данные отсутствуют	0.3
369	428284.66	1305945.78	данные отсутствуют	0.3
370	428280.09	1305905.4	данные отсутствуют	0.3
371	428283.59	1305910.59	данные отсутствуют	0.3
372	428280.6	1305912.56	данные отсутствуют	0.3
373	428277.21	1305907.4	данные отсутствуют	0.3

Государственный регистратор		ФГИС ЕГРН
полное наименование должности	подпись	инициалы, фамилия

М.П.

Выписка из Единого государственного реестра недвижимости об объекте недвижимости  
**Сведения о частях земельного участка**

<b>Земельный участок</b>			
(вид объекта недвижимости)			
Лист № ____ Раздела <b>4.2</b>	Всего листов раздела <b>4.2</b> : ____	Всего разделов: ____	Всего листов выписки: ____
<b>29.06.2019 № 99/2019/269975739</b>			
Кадастровый номер:		<b>23:40:0407009:31</b>	

Номер точки	Координаты, м		Описание закрепления на местности	Средняя квадратическая погрешность определения координат характерных точек границы части земельного участка, м
	X	Y		
1	2	3	4	5
374	428228.71	1305874.1	данные отсутствуют	0.3
375	428237.99	1305868.96	данные отсутствуют	0.3
376	428240.91	1305874.33	данные отсутствуют	0.3
377	428231.71	1305879.59	данные отсутствуют	0.3
378	428235.07	1305865.56	данные отсутствуют	0.3
379	428233.05	1305867.39	данные отсутствуют	0.3
380	428229.96	1305864.1	данные отсутствуют	0.3
381	428232.01	1305862.24	данные отсутствуют	0.3
382	428307.83	1305863.93	данные отсутствуют	0.3
383	428309.8	1305861.59	данные отсутствуют	0.3
384	428314.37	1305865.45	данные отсутствуют	0.3
385	428312.41	1305867.75	данные отсутствуют	0.3
386	428295.92	1305852.05	данные отсутствуют	0.3
387	428298.12	1305850	данные отсутствуют	0.3
388	428302.66	1305854.91	данные отсутствуют	0.3
389	428300.44	1305857	данные отсутствуют	0.3
390	428278.12	1305863.05	данные отсутствуют	0.3

Государственный регистратор		ФГИС ЕГРН
полное наименование должности	подпись	инициалы, фамилия

М.П.

Выписка из Единого государственного реестра недвижимости об объекте недвижимости  
**Сведения о частях земельного участка**

<b>Земельный участок</b>			
(вид объекта недвижимости)			
Лист № ___ Раздела <b>4.2</b>	Всего листов раздела <b>4.2</b> : ___	Всего разделов: ___	Всего листов выписки: ___
<b>29.06.2019 № 99/2019/269975739</b>			
Кадастровый номер:		<b>23:40:0407009:31</b>	

Номер точки	Координаты, м		Описание закрепления на местности	Средняя квадратическая погрешность определения координат характерных точек границы части земельного участка, м
	X	Y		
1	2	3	4	5
391	428275.26	1305866.2	данные отсутствуют	0.3
392	428271.27	1305862.52	данные отсутствуют	0.3
393	428273.97	1305859.32	данные отсутствуют	0.3
394	428235.1	1305854.32	данные отсутствуют	0.3
395	428237.1	1305852.43	данные отсутствуют	0.3
396	428241.42	1305856.57	данные отсутствуют	0.3
397	428239.52	1305858.46	данные отсутствуют	0.3
398	428262.68	1305850.12	данные отсутствуют	0.3
399	428264.38	1305847.89	данные отсутствуют	0.3
400	428270.68	1305852.74	данные отсутствуют	0.3
401	428268.9	1305854.9	данные отсутствуют	0.3

Государственный регистратор		ФГИС ЕГРН
полное наименование должности	подпись	инициалы, фамилия

М.П.

Выписка из Единого государственного реестра недвижимости об объекте недвижимости  
Сведения о частях земельного участка

<b>Земельный участок</b>				
(вид объекта недвижимости)				
Лист № ____ Раздела <b>4.2</b>		Всего листов раздела <b>4.2</b> : ____		Всего разделов: ____
Всего листов выписки: ____				
<b>29.06.2019 № 99/2019/269975739</b>				
Кадастровый номер:			<b>23:40:0407009:31</b>	
Сведения о характерных точках границы части (частей) земельного участка				
Учетный номер части: 73				
Система координат: МСК 23, зона 1				
Зона №				
Номер точки	Координаты, м		Описание закрепления на местности	Средняя квадратическая погрешность определения координат характерных точек границы части земельного участка, м
	X	Y		
1	2	3	4	5
18	428270.18	1305928.09	данные отсутствуют	0.3
19	428278.52	1305933.91	данные отсутствуют	0.3
20	428274.2	1305940.15	данные отсутствуют	0.3
21	428265.81	1305934.39	данные отсутствуют	0.3
22	428402	1305962.18	данные отсутствуют	0.3
23	428399.77	1305964.35	данные отсутствуют	0.3
24	428397.55	1305962.06	данные отсутствуют	0.3
25	428399.77	1305959.87	данные отсутствуют	0.3
26	428392.83	1305985.84	данные отсутствуют	0.3
27	428390.1	1305984.67	данные отсутствуют	0.3
28	428396.01	1305970.83	данные отсутствуют	0.3
29	428398.77	1305971.99	данные отсутствуют	0.3
30	428379.22	1305989.88	данные отсутствуют	0.3
31	428377.08	1305992	данные отсутствуют	0.3
32	428374.19	1305988.99	данные отсутствуют	0.3
33	428376.42	1305986.89	данные отсутствуют	0.3
Государственный регистратор			ФГИС ЕГРН	
полное наименование должности			подпись	
			инициалы, фамилия	

М.П.

Выписка из Единого государственного реестра недвижимости об объекте недвижимости  
**Сведения о частях земельного участка**

<b>Земельный участок</b>			
(вид объекта недвижимости)			
Лист № ___ Раздела <b>4.2</b>	Всего листов раздела <b>4.2</b> : ___	Всего разделов: ___	Всего листов выписки: ___
<b>29.06.2019 № 99/2019/269975739</b>			
Кадастровый номер:		<b>23:40:0407009:31</b>	

Номер точки	Координаты, м		Описание закрепления на местности	Средняя квадратическая погрешность определения координат характерных точек границы части земельного участка, м
	X	Y		
1	2	3	4	5
34	428373.66	1306003.93	данные отсутствуют	0.3
35	428370	1306007.65	данные отсутствуют	0.3
36	428367.68	1306005.4	данные отсутствуют	0.3
37	428371.32	1306001.6	данные отсутствуют	0.3
38	428368.61	1306009.95	данные отсутствуют	0.3
39	428360.35	1306018.13	данные отсутствуют	0.3
40	428357.52	1306015.45	данные отсутствуют	0.3
41	428365.82	1306007.18	данные отсутствуют	0.3
42	428358.15	1306020.05	данные отсутствуют	0.3
43	428353.77	1306024.34	данные отсутствуют	0.3
44	428351.12	1306021.58	данные отсутствуют	0.3
45	428355.4	1306017.32	данные отсутствуют	0.3
46	428351.63	1306026.35	данные отсутствуют	0.3
47	428347.19	1306030.47	данные отсутствуют	0.3
48	428344.61	1306027.85	данные отсутствуют	0.3
49	428348.93	1306023.69	данные отсутствуют	0.3
50	428340.39	1306036.94	данные отсутствуют	0.3

Государственный регистратор		ФГИС ЕГРН
полное наименование должности	подпись	инициалы, фамилия

М.П.

Выписка из Единого государственного реестра недвижимости об объекте недвижимости  
**Сведения о частях земельного участка**

<b>Земельный участок</b>			
(вид объекта недвижимости)			
Лист № ___ Раздела <b>4.2</b>	Всего листов раздела <b>4.2</b> : ___	Всего разделов: ___	Всего листов выписки: ___
<b>29.06.2019 № 99/2019/269975739</b>			
Кадастровый номер:		<b>23:40:0407009:31</b>	

Номер точки	Координаты, м		Описание закрепления на местности	Средняя квадратическая погрешность определения координат характерных точек границы части земельного участка, м
	X	Y		
1	2	3	4	5
51	428337.96	1306034.18	данные отсутствуют	0.3
52	428342.36	1306029.95	данные отсутствуют	0.3
53	428344.84	1306032.58	данные отсутствуют	0.3
54	428370.13	1305971.52	данные отсутствуют	0.3
55	428377.37	1305978.5	данные отсутствуют	0.3
56	428374.98	1305980.85	данные отсутствуют	0.3
57	428367.81	1305973.93	данные отсутствуют	0.3
58	428353.94	1305991.52	данные отсутствуют	0.3
59	428352.29	1305989.61	данные отсутствуют	0.3
60	428356.39	1305986.04	данные отсутствуют	0.3
61	428358.01	1305987.9	данные отсутствуют	0.3
62	428349.93	1305996.49	данные отсутствуют	0.3
63	428348.24	1305994.81	данные отсутствуют	0.3
64	428352.33	1305991.1	данные отсутствуют	0.3
65	428354	1305992.89	данные отсутствуют	0.3
66	428340.41	1306010.75	данные отсутствуют	0.3
67	428337.83	1306008.32	данные отсутствуют	0.3

Государственный регистратор		ФГИС ЕГРН
полное наименование должности	подпись	инициалы, фамилия

М.П.

Выписка из Единого государственного реестра недвижимости об объекте недвижимости  
**Сведения о частях земельного участка**

<b>Земельный участок</b>			
(вид объекта недвижимости)			
Лист № ____ Раздела <b>4.2</b>	Всего листов раздела <b>4.2</b> : ____	Всего разделов: ____	Всего листов выписки: ____
<b>29.06.2019 № 99/2019/269975739</b>			
Кадастровый номер:		<b>23:40:0407009:31</b>	

Номер точки	Координаты, м		Описание закрепления на местности	Средняя квадратическая погрешность определения координат характерных точек границы части земельного участка, м
	X	Y		
1	2	3	4	5
68	428342.18	1306003.64	данные отсутствуют	0.3
69	428344.8	1306006.35	данные отсутствуют	0.3
70	428327.46	1306025.99	данные отсутствуют	0.3
71	428324.05	1306022.84	данные отсутствуют	0.3
72	428330.96	1306015.63	данные отсутствуют	0.3
73	428334.37	1306018.74	данные отсутствуют	0.3
74	428324.95	1306033.49	данные отсутствуют	0.3
75	428326.94	1306030.37	данные отсутствуют	0.3
76	428332.08	1306033.89	данные отсутствуют	0.3
77	428330.06	1306037.07	данные отсутствуют	0.3
78	428318.21	1306029.01	данные отсутствуют	0.3
79	428320.23	1306025.96	данные отсутствуют	0.3
80	428325.36	1306029.41	данные отсутствуют	0.3
81	428323.37	1306032.43	данные отсутствуют	0.3
82	428363.87	1305970.48	данные отсутствуют	0.3
83	428366.18	1305968.35	данные отсутствуют	0.3
84	428368.91	1305971.33	данные отсутствуют	0.3

Государственный регистратор		ФГИС ЕГРН
полное наименование должности	подпись	инициалы, фамилия

М.П.



Выписка из Единого государственного реестра недвижимости об объекте недвижимости  
**Сведения о частях земельного участка**

<b>Земельный участок</b>			
(вид объекта недвижимости)			
Лист № ____ Раздела <b>4.2</b>	Всего листов раздела <b>4.2</b> : ____	Всего разделов: ____	Всего листов выписки: ____
<b>29.06.2019 № 99/2019/269975739</b>			
Кадастровый номер:		<b>23:40:0407009:31</b>	

Номер точки	Координаты, м		Описание закрепления на местности	Средняя квадратическая погрешность определения координат характерных точек границы части земельного участка, м
	X	Y		
1	2	3	4	5
85	428366.58	1305973.47	данные отсутствуют	0.3
86	428360.81	1305973.25	данные отсутствуют	0.3
87	428363.21	1305971.21	данные отсутствуют	0.3
88	428365.85	1305974.3	данные отсутствуют	0.3
89	428363.49	1305976.33	данные отсутствуют	0.3
90	428360.46	1305978.95	данные отсутствуют	0.3
91	428357.79	1305975.88	данные отсутствуют	0.3
92	428360.15	1305973.8	данные отсутствуют	0.3
93	428362.74	1305976.86	данные отсутствуют	0.3
94	428356.07	1305983.45	данные отсутствуют	0.3
95	428353.84	1305980.9	данные отсутствуют	0.3
96	428357.96	1305977.26	данные отсутствуют	0.3
97	428360.25	1305979.77	данные отсутствуют	0.3
98	428345.15	1305993.04	данные отсутствуют	0.3
99	428343.08	1305990.72	данные отсутствуют	0.3
100	428348.49	1305985.88	данные отсутствуют	0.3
101	428350.58	1305988.24	данные отсутствуют	0.3

Государственный регистратор		ФГИС ЕГРН
полное наименование должности	подпись	инициалы, фамилия

М.П.

Выписка из Единого государственного реестра недвижимости об объекте недвижимости  
**Сведения о частях земельного участка**

<b>Земельный участок</b>			
(вид объекта недвижимости)			
Лист № ___ Раздела <b>4.2</b>	Всего листов раздела <b>4.2</b> : ___	Всего разделов: ___	Всего листов выписки: ___
<b>29.06.2019 № 99/2019/269975739</b>			
Кадастровый номер:		<b>23:40:0407009:31</b>	

Номер точки	Координаты, м		Описание закрепления на местности	Средняя квадратическая погрешность определения координат характерных точек границы части земельного участка, м
	X	Y		
1	2	3	4	5
102	428334.54	1306002.11	данные отсутствуют	0.3
103	428332.5	1305999.74	данные отсутствуют	0.3
104	428338.02	1305994.97	данные отсутствуют	0.3
105	428340.02	1305997.26	данные отсутствуют	0.3
106	428318.45	1306016.35	данные отсутствуют	0.3
107	428316.45	1306013.96	данные отсутствуют	0.3
108	428321.79	1306009.15	данные отсутствуют	0.3
109	428323.86	1306011.49	данные отсутствуют	0.3
110	428307	1306022.16	данные отсутствуют	0.3
111	428312.42	1306017.41	данные отсутствуют	0.3
112	428314.53	1306019.72	данные отсутствуют	0.3
113	428309.02	1306024.44	данные отсутствуют	0.3
114	428375.41	1305941.91	данные отсутствуют	0.3
115	428368.44	1305949.16	данные отсутствуют	0.3
116	428366.14	1305946.8	данные отсутствуют	0.3
117	428372.99	1305939.65	данные отсутствуют	0.3
118	428362.3	1305933.62	данные отсутствуют	0.3

Государственный регистратор		ФГИС ЕГРН
полное наименование должности	подпись	инициалы, фамилия

М.П.

Выписка из Единого государственного реестра недвижимости об объекте недвижимости  
**Сведения о частях земельного участка**

<b>Земельный участок</b>			
(вид объекта недвижимости)			
Лист № ____ Раздела <b>4.2</b>	Всего листов раздела <b>4.2</b> : ____	Всего разделов: ____	Всего листов выписки: ____
<b>29.06.2019 № 99/2019/269975739</b>			
Кадастровый номер:		<b>23:40:0407009:31</b>	

Номер точки	Координаты, м		Описание закрепления на местности	Средняя квадратическая погрешность определения координат характерных точек границы части земельного участка, м
	X	Y		
1	2	3	4	5
119	428369.29	1305927.65	данные отсутствуют	0.3
120	428371.31	1305930.23	данные отсутствуют	0.3
121	428364.27	1305936.06	данные отсутствуют	0.3
122	428360.12	1305931.1	данные отсутствуют	0.3
123	428358.35	1305928.87	данные отсутствуют	0.3
124	428361.89	1305925.89	данные отсутствуют	0.3
125	428363.7	1305928.08	данные отсутствуют	0.3
126	428365.09	1305951.87	данные отсутствуют	0.3
127	428359.57	1305957.62	данные отсутствуют	0.3
128	428356.55	1305954.82	данные отсутствуют	0.3
129	428362.15	1305949.02	данные отсутствуют	0.3
130	428356.85	1305965.48	данные отсутствуют	0.3
131	428354.8	1305967.16	данные отсутствуют	0.3
132	428353.45	1305965.41	данные отсутствуют	0.3
133	428355.22	1305963.77	данные отсутствуют	0.3
134	428353.67	1305967.3	данные отсутствуют	0.3
135	428346.69	1305973.03	данные отсутствуют	0.3

Государственный регистратор		ФГИС ЕГРН
полное наименование должности	подпись	инициалы, фамилия

М.П.

Выписка из Единого государственного реестра недвижимости об объекте недвижимости  
**Сведения о частях земельного участка**

<b>Земельный участок</b>			
(вид объекта недвижимости)			
Лист № ___ Раздела <b>4.2</b>	Всего листов раздела <b>4.2</b> : ___	Всего разделов: ___	Всего листов выписки: ___
<b>29.06.2019 № 99/2019/269975739</b>			
Кадастровый номер:		<b>23:40:0407009:31</b>	

Номер точки	Координаты, м		Описание закрепления на местности	Средняя квадратическая погрешность определения координат характерных точек границы части земельного участка, м
	X	Y		
1	2	3	4	5
136	428344.84	1305970.71	данные отсутствуют	0.3
137	428351.79	1305965.04	данные отсутствуют	0.3
138	428345.47	1305973.82	данные отсутствуют	0.3
139	428341.84	1305976.87	данные отсутствуют	0.3
140	428340.01	1305974.55	данные отсутствуют	0.3
141	428343.69	1305971.55	данные отсутствуют	0.3
142	428341.69	1305979.19	данные отсутствуют	0.3
143	428339.49	1305981.08	данные отсутствуют	0.3
144	428336.37	1305977.5	данные отсутствуют	0.3
145	428338.66	1305975.67	данные отсутствуют	0.3
146	428331.48	1305978.28	данные отсутствуют	0.3
147	428335.52	1305982.8	данные отсутствуют	0.3
148	428330.71	1305986.99	данные отсутствуют	0.3
149	428326.7	1305982.44	данные отсутствуют	0.3
150	428312	1306003.15	данные отсутствуют	0.3
151	428307.99	1305998.55	данные отсутствуют	0.3
152	428312.86	1305994.44	данные отсутствуют	0.3

Государственный регистратор		ФГИС ЕГРН
полное наименование должности	подпись	инициалы, фамилия

М.П.

Выписка из Единого государственного реестра недвижимости об объекте недвижимости  
**Сведения о частях земельного участка**

<b>Земельный участок</b>			
(вид объекта недвижимости)			
Лист № ____ Раздела <b>4.2</b>	Всего листов раздела <b>4.2</b> : ____	Всего разделов: ____	Всего листов выписки: ____
<b>29.06.2019 № 99/2019/269975739</b>			
Кадастровый номер:		<b>23:40:0407009:31</b>	

Номер точки	Координаты, м		Описание закрепления на местности	Средняя квадратическая погрешность определения координат характерных точек границы части земельного участка, м
	X	Y		
1	2	3	4	5
153	428316.77	1305999	данные отсутствуют	0.3
154	428309.1	1306005.76	данные отсутствуют	0.3
155	428304.35	1306009.72	данные отсутствуют	0.3
156	428300.92	1306005.52	данные отсутствуют	0.3
157	428305.72	1306001.62	данные отсутствуют	0.3
158	428297.56	1306016.59	данные отсутствуют	0.3
159	428300.06	1306014.11	данные отсутствуют	0.3
160	428305.02	1306019.12	данные отсутствуют	0.3
161	428302.38	1306021.65	данные отсутствуют	0.3
162	428299.15	1306012.85	данные отсутствуют	0.3
163	428296.51	1306015.43	данные отсутствуют	0.3
164	428291.74	1306010.13	данные отсутствуют	0.3
165	428294.28	1306007.74	данные отсутствуют	0.3
166	428294.95	1305999.57	данные отсутствуют	0.3
167	428299.02	1306005.95	данные отсутствуют	0.3
168	428296.49	1306007.63	данные отсутствуют	0.3
169	428292.44	1306001.29	данные отсутствуют	0.3

Государственный регистратор		ФГИС ЕГРН
полное наименование должности	подпись	инициалы, фамилия

М.П.

Выписка из Единого государственного реестра недвижимости об объекте недвижимости  
**Сведения о частях земельного участка**

<b>Земельный участок</b>			
(вид объекта недвижимости)			
Лист № ___ Раздела <b>4.2</b>	Всего листов раздела <b>4.2</b> : ___	Всего разделов: ___	Всего листов выписки: ___
<b>29.06.2019 № 99/2019/269975739</b>			
Кадастровый номер:		<b>23:40:0407009:31</b>	

Номер точки	Координаты, м		Описание закрепления на местности	Средняя квадратическая погрешность определения координат характерных точек границы части земельного участка, м
	X	Y		
1	2	3	4	5
170	428283	1306000.72	данные отсутствуют	0.3
171	428284.99	1305998.94	данные отсутствуют	0.3
172	428289.91	1306005.19	данные отсутствуют	0.3
173	428287.88	1306006.97	данные отсутствуют	0.3
174	428334.06	1306017.48	данные отсутствуют	0.3
175	428331.46	1306015.03	данные отсутствуют	0.3
176	428335.74	1306010.53	данные отсутствуют	0.3
177	428338.27	1306012.94	данные отсутствуют	0.3
178	428325.51	1305991.5	данные отсутствуют	0.3
179	428320.69	1305995.66	данные отсутствуют	0.3
180	428316.7	1305991.08	данные отсутствуют	0.3
181	428321.51	1305986.93	данные отсутствуют	0.3
182	428337.31	1305969.87	данные отсутствуют	0.3
183	428329.66	1305961.89	данные отсутствуют	0.3
184	428331.94	1305959.72	данные отсутствуют	0.3
185	428339.58	1305967.73	данные отсутствуют	0.3
186	428335.05	1305972.27	данные отсутствуют	0.3

Государственный регистратор		ФГИС ЕГРН
полное наименование должности	подпись	инициалы, фамилия

М.П.

Выписка из Единого государственного реестра недвижимости об объекте недвижимости  
**Сведения о частях земельного участка**

<b>Земельный участок</b>			
(вид объекта недвижимости)			
Лист № ____ Раздела <b>4.2</b>	Всего листов раздела <b>4.2</b> : ____	Всего разделов: ____	Всего листов выписки: ____
<b>29.06.2019 № 99/2019/269975739</b>			
Кадастровый номер:		<b>23:40:0407009:31</b>	

Номер точки	Координаты, м		Описание закрепления на местности	Средняя квадратическая погрешность определения координат характерных точек границы части земельного участка, м
	X	Y		
1	2	3	4	5
187	428332.98	1305974.04	данные отсутствуют	0.3
188	428329.02	1305969.48	данные отсутствуют	0.3
189	428331.1	1305967.79	данные отсутствуют	0.3
190	428327.46	1305975.96	данные отсутствуют	0.3
191	428323.41	1305971.56	данные отсутствуют	0.3
192	428325.47	1305969.64	данные отсутствуют	0.3
193	428329.52	1305974.12	данные отсутствуют	0.3
194	428326.19	1305977.14	данные отсутствуют	0.3
195	428324.19	1305979.01	данные отсутствуют	0.3
196	428320.1	1305974.62	данные отсутствуют	0.3
197	428322.1	1305972.69	данные отсутствуют	0.3
198	428320.54	1305982.17	данные отсутствуют	0.3
199	428316.35	1305977.96	данные отсутствуют	0.3
200	428318.33	1305975.97	данные отсутствуют	0.3
201	428322.51	1305980.32	данные отсутствуют	0.3
202	428318.47	1305983.81	данные отсутствуют	0.3
203	428316.23	1305985.88	данные отсутствуют	0.3

Государственный регистратор		ФГИС ЕГРН
полное наименование должности	подпись	инициалы, фамилия

М.П.

Выписка из Единого государственного реестра недвижимости об объекте недвижимости  
**Сведения о частях земельного участка**

<b>Земельный участок</b>			
(вид объекта недвижимости)			
Лист № ___ Раздела <b>4.2</b>	Всего листов раздела <b>4.2</b> : ___	Всего разделов: ___	Всего листов выписки: ___
<b>29.06.2019 № 99/2019/269975739</b>			
Кадастровый номер:		<b>23:40:0407009:31</b>	

Номер точки	Координаты, м		Описание закрепления на местности	Средняя квадратическая погрешность определения координат характерных точек границы части земельного участка, м
	X	Y		
1	2	3	4	5
204	428312.14	1305981.3	данные отсутствуют	0.3
205	428314.44	1305979.25	данные отсутствуют	0.3
206	428327.28	1305963.57	данные отсутствуют	0.3
207	428325.43	1305961.55	данные отсутствуют	0.3
208	428329.93	1305957.54	данные отсутствуют	0.3
209	428331.72	1305959.51	данные отсутствуют	0.3
210	428328.98	1305956.92	данные отсутствуют	0.3
211	428327.48	1305959.7	данные отсутствуют	0.3
212	428317.84	1305954.4	данные отсутствуют	0.3
213	428319.38	1305951.66	данные отсутствуют	0.3
214	428323.18	1305960.98	данные отсутствуют	0.3
215	428315.08	1305968.55	данные отсутствуют	0.3
216	428312.94	1305966.31	данные отсутствуют	0.3
217	428321.03	1305958.8	данные отсутствуют	0.3
218	428310.31	1305962.81	данные отсутствуют	0.3
219	428308.33	1305960.42	данные отсутствуют	0.3
220	428316.85	1305953.51	данные отсутствуют	0.3

Государственный регистратор		ФГИС ЕГРН
полное наименование должности	подпись	инициалы, фамилия

М.П.



Выписка из Единого государственного реестра недвижимости об объекте недвижимости  
**Сведения о частях земельного участка**

<b>Земельный участок</b>			
(вид объекта недвижимости)			
Лист № ____ Раздела <b>4.2</b>	Всего листов раздела <b>4.2</b> : ____	Всего разделов: ____	Всего листов выписки: ____
<b>29.06.2019 № 99/2019/269975739</b>			
Кадастровый номер:		<b>23:40:0407009:31</b>	

Номер точки	Координаты, м		Описание закрепления на местности	Средняя квадратическая погрешность определения координат характерных точек границы части земельного участка, м
	X	Y		
1	2	3	4	5
221	428318.81	1305955.94	данные отсутствуют	0.3
222	428315.76	1305975.19	данные отсутствуют	0.3
223	428311.43	1305979.37	данные отсутствуют	0.3
224	428309.53	1305977.44	данные отсутствуют	0.3
225	428313.91	1305973.24	данные отсутствуют	0.3
226	428312.89	1305973	данные отсутствуют	0.3
227	428310.78	1305975.07	данные отсутствуют	0.3
228	428307.81	1305971.92	данные отсутствуют	0.3
229	428309.92	1305969.88	данные отсутствуют	0.3
230	428305.72	1305979.32	данные отсутствуют	0.3
231	428303.73	1305977.2	данные отсутствуют	0.3
232	428307.21	1305974	данные отсутствуют	0.3
233	428309.17	1305976.1	данные отсутствуют	0.3
234	428300.64	1305985.65	данные отсутствуют	0.3
235	428297.44	1305982.17	данные отсутствуют	0.3
236	428299.58	1305980.22	данные отсутствуют	0.3
237	428302.77	1305983.69	данные отсутствуют	0.3

Государственный регистратор		ФГИС ЕГРН
полное наименование должности	подпись	инициалы, фамилия

М.П.

Выписка из Единого государственного реестра недвижимости об объекте недвижимости  
**Сведения о частях земельного участка**

<b>Земельный участок</b>			
(вид объекта недвижимости)			
Лист № ____ Раздела <b>4.2</b>	Всего листов раздела <b>4.2</b> : ____	Всего разделов: ____	Всего листов выписки: ____
<b>29.06.2019 № 99/2019/269975739</b>			
Кадастровый номер:		<b>23:40:0407009:31</b>	

Номер точки	Координаты, м		Описание закрепления на местности	Средняя квадратическая погрешность определения координат характерных точек границы части земельного участка, м
	X	Y		
1	2	3	4	5
238	428286.17	1305992.98	данные отсутствуют	0.3
239	428288.23	1305991.42	данные отсутствуют	0.3
240	428291.41	1305995.56	данные отсутствуют	0.3
241	428289.37	1305997.16	данные отсутствуют	0.3
242	428301.03	1305966.62	данные отсутствуют	0.3
243	428303.69	1305964.37	данные отсутствуют	0.3
244	428305.31	1305966.23	данные отсутствуют	0.3
245	428302.66	1305968.53	данные отсутствуют	0.3
246	428303.16	1305970.06	данные отсутствуют	0.3
247	428300.71	1305972.13	данные отсутствуют	0.3
248	428298.06	1305969.01	данные отсутствуют	0.3
249	428300.45	1305967.08	данные отсутствуют	0.3
250	428300.18	1305972.54	данные отсутствуют	0.3
251	428297.73	1305974.66	данные отсутствуют	0.3
252	428295.17	1305971.54	данные отсутствуют	0.3
253	428297.52	1305969.52	данные отсутствуют	0.3
254	428294.69	1305971.82	данные отсутствуют	0.3

Государственный регистратор		ФГИС ЕГРН
полное наименование должности	подпись	инициалы, фамилия

М.П.

Выписка из Единого государственного реестра недвижимости об объекте недвижимости  
**Сведения о частях земельного участка**

<b>Земельный участок</b>			
(вид объекта недвижимости)			
Лист № ____ Раздела <b>4.2</b>	Всего листов раздела <b>4.2</b> : ____	Всего разделов: ____	Всего листов выписки: ____
<b>29.06.2019 № 99/2019/269975739</b>			
Кадастровый номер:		<b>23:40:0407009:31</b>	

Номер точки	Координаты, м		Описание закрепления на местности	Средняя квадратическая погрешность определения координат характерных точек границы части земельного участка, м
	X	Y		
1	2	3	4	5
255	428297.31	1305975.02	данные отсутствуют	0.3
256	428294.9	1305977.09	данные отсутствуют	0.3
257	428292.23	1305974	данные отсутствуют	0.3
258	428293.85	1305977.91	данные отсутствуют	0.3
259	428291.36	1305979.82	данные отсутствуют	0.3
260	428288.75	1305976.79	данные отсутствуют	0.3
261	428291.22	1305974.82	данные отсутствуют	0.3
262	428290.74	1305980.43	данные отсутствуют	0.3
263	428288.4	1305982.48	данные отсутствуют	0.3
264	428285.7	1305979.5	данные отсутствуют	0.3
265	428287.98	1305977.51	данные отсутствуют	0.3
266	428296.28	1305987.49	данные отсутствуют	0.3
267	428294.17	1305989.54	данные отсутствуют	0.3
268	428291.02	1305986.04	данные отсутствуют	0.3
269	428293.14	1305984.05	данные отсутствуют	0.3
270	428351.39	1305987.62	данные отсутствуют	0.3
271	428349.11	1305985.1	данные отсутствуют	0.3

Государственный регистратор		ФГИС ЕГРН
полное наименование должности	подпись	инициалы, фамилия

М.П.

Выписка из Единого государственного реестра недвижимости об объекте недвижимости  
**Сведения о частях земельного участка**

<b>Земельный участок</b>			
(вид объекта недвижимости)			
Лист № ____ Раздела <b>4.2</b>	Всего листов раздела <b>4.2</b> : ____	Всего разделов: ____	Всего листов выписки: ____
<b>29.06.2019 № 99/2019/269975739</b>			
Кадастровый номер:		<b>23:40:0407009:31</b>	

Номер точки	Координаты, м		Описание закрепления на местности	Средняя квадратическая погрешность определения координат характерных точек границы части земельного участка, м
	X	Y		
1	2	3	4	5
272	428353.21	1305981.48	данные отсутствуют	0.3
273	428355.42	1305984.06	данные отсутствуют	0.3
274	428332.92	1305942.03	данные отсутствуют	0.3
275	428334.6	1305939.6	данные отсутствуют	0.3
276	428340.63	1305943.76	данные отсутствуют	0.3
277	428338.86	1305946.2	данные отсутствуют	0.3
278	428325.55	1305937.04	данные отсутствуют	0.3
279	428327.22	1305934.59	данные отсутствуют	0.3
280	428333.15	1305938.76	данные отсутствуют	0.3
281	428331.48	1305941.15	данные отсутствуют	0.3
282	428317.87	1305931.74	данные отсутствуют	0.3
283	428319.54	1305929.33	данные отсутствуют	0.3
284	428325.5	1305933.46	данные отсутствуют	0.3
285	428323.86	1305935.89	данные отсутствуют	0.3
286	428310.52	1305926.62	данные отсутствуют	0.3
287	428312.13	1305924.19	данные отсутствуют	0.3
288	428318.22	1305928.34	данные отсутствуют	0.3

Государственный регистратор		ФГИС ЕГРН
полное наименование должности	подпись	инициалы, фамилия

М.П.

Выписка из Единого государственного реестра недвижимости об объекте недвижимости  
**Сведения о частях земельного участка**

<b>Земельный участок</b>			
(вид объекта недвижимости)			
Лист № ____ Раздела <b>4.2</b>	Всего листов раздела <b>4.2</b> : ____	Всего разделов: ____	Всего листов выписки: ____
<b>29.06.2019 № 99/2019/269975739</b>			
Кадастровый номер:		<b>23:40:0407009:31</b>	

Номер точки	Координаты, м		Описание закрепления на местности	Средняя квадратическая погрешность определения координат характерных точек границы части земельного участка, м
	X	Y		
1	2	3	4	5
289	428316.55	1305930.84	данные отсутствуют	0.3
290	428303.28	1305921.45	данные отсутствуют	0.3
291	428305	1305919.01	данные отсутствуют	0.3
292	428310.94	1305923.36	данные отсутствуют	0.3
293	428309.22	1305925.7	данные отсутствуют	0.3
294	428295.26	1305959.78	данные отсутствуют	0.3
295	428297.83	1305957.53	данные отсутствуют	0.3
296	428302.49	1305962.89	данные отсутствуют	0.3
297	428299.9	1305965.16	данные отсутствуют	0.3
298	428296.78	1305967.99	данные отсутствуют	0.3
299	428292.16	1305962.61	данные отсутствуют	0.3
300	428294.62	1305960.44	данные отсутствуют	0.3
301	428299.23	1305965.79	данные отсутствуют	0.3
302	428286.62	1305975.78	данные отсутствуют	0.3
303	428282.34	1305970.07	данные отсутствуют	0.3
304	428284.92	1305968.16	данные отсутствуют	0.3
305	428289.12	1305973.94	данные отсутствуют	0.3

Государственный регистратор		ФГИС ЕГРН
полное наименование должности	подпись	инициалы, фамилия

М.П.

Выписка из Единого государственного реестра недвижимости об объекте недвижимости  
**Сведения о частях земельного участка**

<b>Земельный участок</b>			
(вид объекта недвижимости)			
Лист № ____ Раздела <b>4.2</b>	Всего листов раздела <b>4.2</b> : ____	Всего разделов: ____	Всего листов выписки: ____
<b>29.06.2019 № 99/2019/269975739</b>			
Кадастровый номер:		<b>23:40:0407009:31</b>	

Номер точки	Координаты, м		Описание закрепления на местности	Средняя квадратическая погрешность определения координат характерных точек границы части земельного участка, м
	X	Y		
1	2	3	4	5
306	428276.49	1305981.66	данные отсутствуют	0.3
307	428278.69	1305979.85	данные отсутствуют	0.3
308	428282.62	1305984.43	данные отсутствуют	0.3
309	428280.32	1305986.44	данные отсутствуют	0.3
310	428270.31	1305974.39	данные отсутствуют	0.3
311	428272.56	1305972.55	данные отсутствуют	0.3
312	428276.34	1305977.15	данные отсутствуют	0.3
313	428274.08	1305979.05	данные отсутствуют	0.3
314	428261.39	1305968.78	данные отсутствуют	0.3
315	428262.87	1305966.53	данные отсутствуют	0.3
316	428268.95	1305970.61	данные отсутствуют	0.3
317	428267.4	1305973	данные отсутствуют	0.3
318	428254.05	1305963.55	данные отсутствуют	0.3
319	428255.73	1305961.21	данные отсутствуют	0.3
320	428259.83	1305964.2	данные отсутствуют	0.3
321	428258.23	1305966.48	данные отсутствуют	0.3
322	428247.15	1305958.47	данные отсутствуют	0.3

Государственный регистратор		ФГИС ЕГРН
полное наименование должности	подпись	инициалы, фамилия

М.П.

Выписка из Единого государственного реестра недвижимости об объекте недвижимости  
**Сведения о частях земельного участка**

<b>Земельный участок</b>			
(вид объекта недвижимости)			
Лист № ____ Раздела <b>4.2</b>	Всего листов раздела <b>4.2</b> : ____	Всего разделов: ____	Всего листов выписки: ____
<b>29.06.2019 № 99/2019/269975739</b>			
Кадастровый номер:		<b>23:40:0407009:31</b>	

Номер точки	Координаты, м		Описание закрепления на местности	Средняя квадратическая погрешность определения координат характерных точек границы части земельного участка, м
	X	Y		
1	2	3	4	5
323	428248.81	1305956.11	данные отсутствуют	0.3
324	428252.91	1305959.04	данные отсутствуют	0.3
325	428251.34	1305961.35	данные отсутствуют	0.3
326	428240.29	1305953.6	данные отсутствуют	0.3
327	428242.02	1305951.11	данные отсутствуют	0.3
328	428246.46	1305954.23	данные отсутствуют	0.3
329	428244.72	1305956.73	данные отсутствуют	0.3
330	428233.35	1305948.96	данные отсутствуют	0.3
331	428235.03	1305946.4	данные отсутствуют	0.3
332	428239.61	1305949.31	данные отсутствуют	0.3
333	428237.92	1305951.85	данные отсутствуют	0.3
334	428217.85	1305938.15	данные отсутствуют	0.3
335	428219.5	1305935.6	данные отсутствуют	0.3
336	428224.97	1305939.06	данные отсутствуют	0.3
337	428223.31	1305941.6	данные отсутствуют	0.3
338	428225.58	1305943.14	данные отсутствуют	0.3
339	428227.4	1305940.64	данные отсутствуют	0.3

Государственный регистратор		ФГИС ЕГРН
полное наименование должности	подпись	инициалы, фамилия

М.П.

Выписка из Единого государственного реестра недвижимости об объекте недвижимости  
**Сведения о частях земельного участка**

<b>Земельный участок</b>			
(вид объекта недвижимости)			
Лист № ___ Раздела <b>4.2</b>	Всего листов раздела <b>4.2</b> : ___	Всего разделов: ___	Всего листов выписки: ___
<b>29.06.2019 № 99/2019/269975739</b>			
Кадастровый номер:		<b>23:40:0407009:31</b>	

Номер точки	Координаты, м		Описание закрепления на местности	Средняя квадратическая погрешность определения координат характерных точек границы части земельного участка, м
	X	Y		
1	2	3	4	5
340	428232.62	1305944.54	данные отсутствуют	0.3
341	428230.94	1305946.89	данные отсутствуют	0.3
342	428209.22	1305933.26	данные отсутствуют	0.3
343	428211.06	1305930.26	данные отсутствуют	0.3
344	428216.94	1305933.97	данные отсутствуют	0.3
345	428215.08	1305937	данные отсутствуют	0.3
346	428201.7	1305927.53	данные отсутствуют	0.3
347	428203.21	1305925.15	данные отсутствуют	0.3
348	428208.64	1305928.65	данные отсутствуют	0.3
349	428207.13	1305930.99	данные отсутствуют	0.3
350	428193.93	1305922.38	данные отсутствуют	0.3
351	428195.48	1305919.96	данные отсутствуют	0.3
352	428200.91	1305923.51	данные отсутствуют	0.3
353	428199.36	1305925.9	данные отсутствуют	0.3
354	428186.36	1305917.53	данные отсутствуют	0.3
355	428188.09	1305914.94	данные отсутствуют	0.3
356	428193.14	1305918.42	данные отсутствуют	0.3

Государственный регистратор		ФГИС ЕГРН
полное наименование должности	подпись	инициалы, фамилия

М.П.



Выписка из Единого государственного реестра недвижимости об объекте недвижимости  
Сведения о частях земельного участка

<b>Земельный участок</b>			
(вид объекта недвижимости)			
Лист № ___ Раздела <b>4.2</b>	Всего листов раздела <b>4.2</b> : ___	Всего разделов: ___	Всего листов выписки: ___
<b>29.06.2019 № 99/2019/269975739</b>			
Кадастровый номер:		<b>23:40:0407009:31</b>	

Номер точки	Координаты, м		Описание закрепления на местности	Средняя квадратическая погрешность определения координат характерных точек границы части земельного участка, м
	X	Y		
1	2	3	4	5
357	428191.38	1305921.05	данные отсутствуют	0.3
358	428184.68	1305916.44	данные отсутствуют	0.3
359	428180.78	1305913.82	данные отсутствуют	0.3
360	428182.56	1305911.22	данные отсутствуют	0.3
361	428186.35	1305913.88	данные отсутствуют	0.3
362	428285.97	1305947.02	данные отсутствуют	0.3
363	428287.93	1305944.55	данные отсутствуют	0.3
364	428292.72	1305948.31	данные отсутствуют	0.3
365	428290.74	1305950.65	данные отсутствуют	0.3
366	428278.33	1305941.52	данные отсутствуют	0.3
367	428280	1305938.97	данные отсутствуют	0.3
368	428286.38	1305943.31	данные отсутствуют	0.3
369	428284.66	1305945.78	данные отсутствуют	0.3
370	428280.09	1305905.4	данные отсутствуют	0.3
371	428283.59	1305910.59	данные отсутствуют	0.3
372	428280.6	1305912.56	данные отсутствуют	0.3
373	428277.21	1305907.4	данные отсутствуют	0.3

Государственный регистратор		ФГИС ЕГРН
полное наименование должности	подпись	инициалы, фамилия

М.П.

Выписка из Единого государственного реестра недвижимости об объекте недвижимости  
**Сведения о частях земельного участка**

<b>Земельный участок</b>			
(вид объекта недвижимости)			
Лист № ___ Раздела <b>4.2</b>	Всего листов раздела <b>4.2</b> : ___	Всего разделов: ___	Всего листов выписки: ___
<b>29.06.2019 № 99/2019/269975739</b>			
Кадастровый номер:		<b>23:40:0407009:31</b>	

Номер точки	Координаты, м		Описание закрепления на местности	Средняя квадратическая погрешность определения координат характерных точек границы части земельного участка, м
	X	Y		
1	2	3	4	5
374	428228.71	1305874.1	данные отсутствуют	0.3
375	428237.99	1305868.96	данные отсутствуют	0.3
376	428240.91	1305874.33	данные отсутствуют	0.3
377	428231.71	1305879.59	данные отсутствуют	0.3
378	428235.07	1305865.56	данные отсутствуют	0.3
379	428233.05	1305867.39	данные отсутствуют	0.3
380	428229.96	1305864.1	данные отсутствуют	0.3
381	428232.01	1305862.24	данные отсутствуют	0.3
382	428307.83	1305863.93	данные отсутствуют	0.3
383	428309.8	1305861.59	данные отсутствуют	0.3
384	428314.37	1305865.45	данные отсутствуют	0.3
385	428312.41	1305867.75	данные отсутствуют	0.3
386	428295.92	1305852.05	данные отсутствуют	0.3
387	428298.12	1305850	данные отсутствуют	0.3
388	428302.66	1305854.91	данные отсутствуют	0.3
389	428300.44	1305857	данные отсутствуют	0.3
390	428278.12	1305863.05	данные отсутствуют	0.3

Государственный регистратор		ФГИС ЕГРН
полное наименование должности	подпись	инициалы, фамилия

М.П.

Выписка из Единого государственного реестра недвижимости об объекте недвижимости  
**Сведения о частях земельного участка**

<b>Земельный участок</b>			
(вид объекта недвижимости)			
Лист № ___ Раздела <b>4.2</b>	Всего листов раздела <b>4.2</b> : ___	Всего разделов: ___	Всего листов выписки: ___
<b>29.06.2019 № 99/2019/269975739</b>			
Кадастровый номер:		<b>23:40:0407009:31</b>	

Номер точки	Координаты, м		Описание закрепления на местности	Средняя квадратическая погрешность определения координат характерных точек границы части земельного участка, м
	X	Y		
1	2	3	4	5
391	428275.26	1305866.2	данные отсутствуют	0.3
392	428271.27	1305862.52	данные отсутствуют	0.3
393	428273.97	1305859.32	данные отсутствуют	0.3
394	428235.1	1305854.32	данные отсутствуют	0.3
395	428237.1	1305852.43	данные отсутствуют	0.3
396	428241.42	1305856.57	данные отсутствуют	0.3
397	428239.52	1305858.46	данные отсутствуют	0.3
398	428262.68	1305850.12	данные отсутствуют	0.3
399	428264.38	1305847.89	данные отсутствуют	0.3
400	428270.68	1305852.74	данные отсутствуют	0.3
401	428268.9	1305854.9	данные отсутствуют	0.3

Государственный регистратор		ФГИС ЕГРН
полное наименование должности	подпись	инициалы, фамилия

М.П.

Выписка из Единого государственного реестра недвижимости об объекте недвижимости  
Сведения о частях земельного участка

<b>Земельный участок</b>				
(вид объекта недвижимости)				
Лист № ____ Раздела <b>4.2</b>		Всего листов раздела <b>4.2</b> : ____		Всего разделов: ____
Всего листов выписки: ____				
<b>29.06.2019 № 99/2019/269975739</b>				
Кадастровый номер:			<b>23:40:0407009:31</b>	
Сведения о характерных точках границы части (частей) земельного участка				
Учетный номер части: 74				
Система координат: МСК 23, зона 1				
Зона №				
Номер точки	Координаты, м		Описание закрепления на местности	Средняя квадратическая погрешность определения координат характерных точек границы части земельного участка, м
	X	Y		
1	2	3	4	5
18	428270.18	1305928.09	данные отсутствуют	0.3
19	428278.52	1305933.91	данные отсутствуют	0.3
20	428274.2	1305940.15	данные отсутствуют	0.3
21	428265.81	1305934.39	данные отсутствуют	0.3
22	428402	1305962.18	данные отсутствуют	0.3
23	428399.77	1305964.35	данные отсутствуют	0.3
24	428397.55	1305962.06	данные отсутствуют	0.3
25	428399.77	1305959.87	данные отсутствуют	0.3
26	428392.83	1305985.84	данные отсутствуют	0.3
27	428390.1	1305984.67	данные отсутствуют	0.3
28	428396.01	1305970.83	данные отсутствуют	0.3
29	428398.77	1305971.99	данные отсутствуют	0.3
30	428379.22	1305989.88	данные отсутствуют	0.3
31	428377.08	1305992	данные отсутствуют	0.3
32	428374.19	1305988.99	данные отсутствуют	0.3
33	428376.42	1305986.89	данные отсутствуют	0.3
Государственный регистратор			ФГИС ЕГРН	
полное наименование должности			подпись	
			инициалы, фамилия	

М.П.

Выписка из Единого государственного реестра недвижимости об объекте недвижимости  
**Сведения о частях земельного участка**

<b>Земельный участок</b>			
(вид объекта недвижимости)			
Лист № ____ Раздела <b>4.2</b>	Всего листов раздела <b>4.2</b> : ____	Всего разделов: ____	Всего листов выписки: ____
<b>29.06.2019 № 99/2019/269975739</b>			
Кадастровый номер:		<b>23:40:0407009:31</b>	

Номер точки	Координаты, м		Описание закрепления на местности	Средняя квадратическая погрешность определения координат характерных точек границы части земельного участка, м
	X	Y		
1	2	3	4	5
34	428373.66	1306003.93	данные отсутствуют	0.3
35	428370	1306007.65	данные отсутствуют	0.3
36	428367.68	1306005.4	данные отсутствуют	0.3
37	428371.32	1306001.6	данные отсутствуют	0.3
38	428368.61	1306009.95	данные отсутствуют	0.3
39	428360.35	1306018.13	данные отсутствуют	0.3
40	428357.52	1306015.45	данные отсутствуют	0.3
41	428365.82	1306007.18	данные отсутствуют	0.3
42	428358.15	1306020.05	данные отсутствуют	0.3
43	428353.77	1306024.34	данные отсутствуют	0.3
44	428351.12	1306021.58	данные отсутствуют	0.3
45	428355.4	1306017.32	данные отсутствуют	0.3
46	428351.63	1306026.35	данные отсутствуют	0.3
47	428347.19	1306030.47	данные отсутствуют	0.3
48	428344.61	1306027.85	данные отсутствуют	0.3
49	428348.93	1306023.69	данные отсутствуют	0.3
50	428340.39	1306036.94	данные отсутствуют	0.3

Государственный регистратор		ФГИС ЕГРН
полное наименование должности	подпись	инициалы, фамилия

М.П.

Выписка из Единого государственного реестра недвижимости об объекте недвижимости  
**Сведения о частях земельного участка**

<b>Земельный участок</b>			
(вид объекта недвижимости)			
Лист № ___ Раздела <b>4.2</b>	Всего листов раздела <b>4.2</b> : ___	Всего разделов: ___	Всего листов выписки: ___
<b>29.06.2019 № 99/2019/269975739</b>			
Кадастровый номер:		<b>23:40:0407009:31</b>	

Номер точки	Координаты, м		Описание закрепления на местности	Средняя квадратическая погрешность определения координат характерных точек границы части земельного участка, м
	X	Y		
1	2	3	4	5
51	428337.96	1306034.18	данные отсутствуют	0.3
52	428342.36	1306029.95	данные отсутствуют	0.3
53	428344.84	1306032.58	данные отсутствуют	0.3
54	428370.13	1305971.52	данные отсутствуют	0.3
55	428377.37	1305978.5	данные отсутствуют	0.3
56	428374.98	1305980.85	данные отсутствуют	0.3
57	428367.81	1305973.93	данные отсутствуют	0.3
58	428353.94	1305991.52	данные отсутствуют	0.3
59	428352.29	1305989.61	данные отсутствуют	0.3
60	428356.39	1305986.04	данные отсутствуют	0.3
61	428358.01	1305987.9	данные отсутствуют	0.3
62	428349.93	1305996.49	данные отсутствуют	0.3
63	428348.24	1305994.81	данные отсутствуют	0.3
64	428352.33	1305991.1	данные отсутствуют	0.3
65	428354	1305992.89	данные отсутствуют	0.3
66	428340.41	1306010.75	данные отсутствуют	0.3
67	428337.83	1306008.32	данные отсутствуют	0.3

Государственный регистратор		ФГИС ЕГРН
полное наименование должности	подпись	инициалы, фамилия

М.П.

Выписка из Единого государственного реестра недвижимости об объекте недвижимости  
**Сведения о частях земельного участка**

<b>Земельный участок</b>			
(вид объекта недвижимости)			
Лист № ___ Раздела <b>4.2</b>	Всего листов раздела <b>4.2</b> : ___	Всего разделов: ___	Всего листов выписки: ___
<b>29.06.2019 № 99/2019/269975739</b>			
Кадастровый номер:		<b>23:40:0407009:31</b>	

Номер точки	Координаты, м		Описание закрепления на местности	Средняя квадратическая погрешность определения координат характерных точек границы части земельного участка, м
	X	Y		
1	2	3	4	5
68	428342.18	1306003.64	данные отсутствуют	0.3
69	428344.8	1306006.35	данные отсутствуют	0.3
70	428327.46	1306025.99	данные отсутствуют	0.3
71	428324.05	1306022.84	данные отсутствуют	0.3
72	428330.96	1306015.63	данные отсутствуют	0.3
73	428334.37	1306018.74	данные отсутствуют	0.3
74	428324.95	1306033.49	данные отсутствуют	0.3
75	428326.94	1306030.37	данные отсутствуют	0.3
76	428332.08	1306033.89	данные отсутствуют	0.3
77	428330.06	1306037.07	данные отсутствуют	0.3
78	428318.21	1306029.01	данные отсутствуют	0.3
79	428320.23	1306025.96	данные отсутствуют	0.3
80	428325.36	1306029.41	данные отсутствуют	0.3
81	428323.37	1306032.43	данные отсутствуют	0.3
82	428363.87	1305970.48	данные отсутствуют	0.3
83	428366.18	1305968.35	данные отсутствуют	0.3
84	428368.91	1305971.33	данные отсутствуют	0.3

Государственный регистратор		ФГИС ЕГРН
полное наименование должности	подпись	инициалы, фамилия

М.П.

Выписка из Единого государственного реестра недвижимости об объекте недвижимости  
**Сведения о частях земельного участка**

<b>Земельный участок</b>			
(вид объекта недвижимости)			
Лист № ___ Раздела <b>4.2</b>	Всего листов раздела <b>4.2</b> : ___	Всего разделов: ___	Всего листов выписки: ___
<b>29.06.2019 № 99/2019/269975739</b>			
Кадастровый номер:		<b>23:40:0407009:31</b>	

Номер точки	Координаты, м		Описание закрепления на местности	Средняя квадратическая погрешность определения координат характерных точек границы части земельного участка, м
	X	Y		
1	2	3	4	5
85	428366.58	1305973.47	данные отсутствуют	0.3
86	428360.81	1305973.25	данные отсутствуют	0.3
87	428363.21	1305971.21	данные отсутствуют	0.3
88	428365.85	1305974.3	данные отсутствуют	0.3
89	428363.49	1305976.33	данные отсутствуют	0.3
90	428360.46	1305978.95	данные отсутствуют	0.3
91	428357.79	1305975.88	данные отсутствуют	0.3
92	428360.15	1305973.8	данные отсутствуют	0.3
93	428362.74	1305976.86	данные отсутствуют	0.3
94	428356.07	1305983.45	данные отсутствуют	0.3
95	428353.84	1305980.9	данные отсутствуют	0.3
96	428357.96	1305977.26	данные отсутствуют	0.3
97	428360.25	1305979.77	данные отсутствуют	0.3
98	428345.15	1305993.04	данные отсутствуют	0.3
99	428343.08	1305990.72	данные отсутствуют	0.3
100	428348.49	1305985.88	данные отсутствуют	0.3
101	428350.58	1305988.24	данные отсутствуют	0.3

Государственный регистратор		ФГИС ЕГРН
полное наименование должности	подпись	инициалы, фамилия

М.П.



Выписка из Единого государственного реестра недвижимости об объекте недвижимости  
Сведения о частях земельного участка

<b>Земельный участок</b>			
(вид объекта недвижимости)			
Лист № ___ Раздела <b>4.2</b>	Всего листов раздела <b>4.2</b> : ___	Всего разделов: ___	Всего листов выписки: ___
<b>29.06.2019 № 99/2019/269975739</b>			
Кадастровый номер:		<b>23:40:0407009:31</b>	

Номер точки	Координаты, м		Описание закрепления на местности	Средняя квадратическая погрешность определения координат характерных точек границы части земельного участка, м
	X	Y		
1	2	3	4	5
102	428334.54	1306002.11	данные отсутствуют	0.3
103	428332.5	1305999.74	данные отсутствуют	0.3
104	428338.02	1305994.97	данные отсутствуют	0.3
105	428340.02	1305997.26	данные отсутствуют	0.3
106	428318.45	1306016.35	данные отсутствуют	0.3
107	428316.45	1306013.96	данные отсутствуют	0.3
108	428321.79	1306009.15	данные отсутствуют	0.3
109	428323.86	1306011.49	данные отсутствуют	0.3
110	428307	1306022.16	данные отсутствуют	0.3
111	428312.42	1306017.41	данные отсутствуют	0.3
112	428314.53	1306019.72	данные отсутствуют	0.3
113	428309.02	1306024.44	данные отсутствуют	0.3
114	428375.41	1305941.91	данные отсутствуют	0.3
115	428368.44	1305949.16	данные отсутствуют	0.3
116	428366.14	1305946.8	данные отсутствуют	0.3
117	428372.99	1305939.65	данные отсутствуют	0.3
118	428362.3	1305933.62	данные отсутствуют	0.3

Государственный регистратор		ФГИС ЕГРН
полное наименование должности	подпись	инициалы, фамилия

М.П.

Выписка из Единого государственного реестра недвижимости об объекте недвижимости  
**Сведения о частях земельного участка**

<b>Земельный участок</b>			
(вид объекта недвижимости)			
Лист № ____ Раздела <b>4.2</b>	Всего листов раздела <b>4.2</b> : ____	Всего разделов: ____	Всего листов выписки: ____
<b>29.06.2019 № 99/2019/269975739</b>			
Кадастровый номер:		<b>23:40:0407009:31</b>	

Номер точки	Координаты, м		Описание закрепления на местности	Средняя квадратическая погрешность определения координат характерных точек границы части земельного участка, м
	X	Y		
1	2	3	4	5
119	428369.29	1305927.65	данные отсутствуют	0.3
120	428371.31	1305930.23	данные отсутствуют	0.3
121	428364.27	1305936.06	данные отсутствуют	0.3
122	428360.12	1305931.1	данные отсутствуют	0.3
123	428358.35	1305928.87	данные отсутствуют	0.3
124	428361.89	1305925.89	данные отсутствуют	0.3
125	428363.7	1305928.08	данные отсутствуют	0.3
126	428365.09	1305951.87	данные отсутствуют	0.3
127	428359.57	1305957.62	данные отсутствуют	0.3
128	428356.55	1305954.82	данные отсутствуют	0.3
129	428362.15	1305949.02	данные отсутствуют	0.3
130	428356.85	1305965.48	данные отсутствуют	0.3
131	428354.8	1305967.16	данные отсутствуют	0.3
132	428353.45	1305965.41	данные отсутствуют	0.3
133	428355.22	1305963.77	данные отсутствуют	0.3
134	428353.67	1305967.3	данные отсутствуют	0.3
135	428346.69	1305973.03	данные отсутствуют	0.3

Государственный регистратор		ФГИС ЕГРН
полное наименование должности	подпись	инициалы, фамилия

М.П.

Выписка из Единого государственного реестра недвижимости об объекте недвижимости  
**Сведения о частях земельного участка**

<b>Земельный участок</b>			
(вид объекта недвижимости)			
Лист № ____ Раздела <b>4.2</b>	Всего листов раздела <b>4.2</b> : ____	Всего разделов: ____	Всего листов выписки: ____
<b>29.06.2019 № 99/2019/269975739</b>			
Кадастровый номер:		<b>23:40:0407009:31</b>	

Номер точки	Координаты, м		Описание закрепления на местности	Средняя квадратическая погрешность определения координат характерных точек границы части земельного участка, м
	X	Y		
1	2	3	4	5
136	428344.84	1305970.71	данные отсутствуют	0.3
137	428351.79	1305965.04	данные отсутствуют	0.3
138	428345.47	1305973.82	данные отсутствуют	0.3
139	428341.84	1305976.87	данные отсутствуют	0.3
140	428340.01	1305974.55	данные отсутствуют	0.3
141	428343.69	1305971.55	данные отсутствуют	0.3
142	428341.69	1305979.19	данные отсутствуют	0.3
143	428339.49	1305981.08	данные отсутствуют	0.3
144	428336.37	1305977.5	данные отсутствуют	0.3
145	428338.66	1305975.67	данные отсутствуют	0.3
146	428331.48	1305978.28	данные отсутствуют	0.3
147	428335.52	1305982.8	данные отсутствуют	0.3
148	428330.71	1305986.99	данные отсутствуют	0.3
149	428326.7	1305982.44	данные отсутствуют	0.3
150	428312	1306003.15	данные отсутствуют	0.3
151	428307.99	1305998.55	данные отсутствуют	0.3
152	428312.86	1305994.44	данные отсутствуют	0.3

Государственный регистратор		ФГИС ЕГРН
полное наименование должности	подпись	инициалы, фамилия

М.П.

Выписка из Единого государственного реестра недвижимости об объекте недвижимости  
**Сведения о частях земельного участка**

<b>Земельный участок</b>			
(вид объекта недвижимости)			
Лист № ____ Раздела <b>4.2</b>	Всего листов раздела <b>4.2</b> : ____	Всего разделов: ____	Всего листов выписки: ____
<b>29.06.2019 № 99/2019/269975739</b>			
Кадастровый номер:		<b>23:40:0407009:31</b>	

Номер точки	Координаты, м		Описание закрепления на местности	Средняя квадратическая погрешность определения координат характерных точек границы части земельного участка, м
	X	Y		
1	2	3	4	5
153	428316.77	1305999	данные отсутствуют	0.3
154	428309.1	1306005.76	данные отсутствуют	0.3
155	428304.35	1306009.72	данные отсутствуют	0.3
156	428300.92	1306005.52	данные отсутствуют	0.3
157	428305.72	1306001.62	данные отсутствуют	0.3
158	428297.56	1306016.59	данные отсутствуют	0.3
159	428300.06	1306014.11	данные отсутствуют	0.3
160	428305.02	1306019.12	данные отсутствуют	0.3
161	428302.38	1306021.65	данные отсутствуют	0.3
162	428299.15	1306012.85	данные отсутствуют	0.3
163	428296.51	1306015.43	данные отсутствуют	0.3
164	428291.74	1306010.13	данные отсутствуют	0.3
165	428294.28	1306007.74	данные отсутствуют	0.3
166	428294.95	1305999.57	данные отсутствуют	0.3
167	428299.02	1306005.95	данные отсутствуют	0.3
168	428296.49	1306007.63	данные отсутствуют	0.3
169	428292.44	1306001.29	данные отсутствуют	0.3

Государственный регистратор		ФГИС ЕГРН
полное наименование должности	подпись	инициалы, фамилия

М.П.

Выписка из Единого государственного реестра недвижимости об объекте недвижимости  
**Сведения о частях земельного участка**

<b>Земельный участок</b>			
(вид объекта недвижимости)			
Лист № ____ Раздела <b>4.2</b>	Всего листов раздела <b>4.2</b> : ____	Всего разделов: ____	Всего листов выписки: ____
<b>29.06.2019 № 99/2019/269975739</b>			
Кадастровый номер:		<b>23:40:0407009:31</b>	

Номер точки	Координаты, м		Описание закрепления на местности	Средняя квадратическая погрешность определения координат характерных точек границы части земельного участка, м
	X	Y		
1	2	3	4	5
170	428283	1306000.72	данные отсутствуют	0.3
171	428284.99	1305998.94	данные отсутствуют	0.3
172	428289.91	1306005.19	данные отсутствуют	0.3
173	428287.88	1306006.97	данные отсутствуют	0.3
174	428334.06	1306017.48	данные отсутствуют	0.3
175	428331.46	1306015.03	данные отсутствуют	0.3
176	428335.74	1306010.53	данные отсутствуют	0.3
177	428338.27	1306012.94	данные отсутствуют	0.3
178	428325.51	1305991.5	данные отсутствуют	0.3
179	428320.69	1305995.66	данные отсутствуют	0.3
180	428316.7	1305991.08	данные отсутствуют	0.3
181	428321.51	1305986.93	данные отсутствуют	0.3
182	428337.31	1305969.87	данные отсутствуют	0.3
183	428329.66	1305961.89	данные отсутствуют	0.3
184	428331.94	1305959.72	данные отсутствуют	0.3
185	428339.58	1305967.73	данные отсутствуют	0.3
186	428335.05	1305972.27	данные отсутствуют	0.3

Государственный регистратор		ФГИС ЕГРН
полное наименование должности	подпись	инициалы, фамилия

М.П.

Выписка из Единого государственного реестра недвижимости об объекте недвижимости  
**Сведения о частях земельного участка**

<b>Земельный участок</b>			
(вид объекта недвижимости)			
Лист № ___ Раздела <b>4.2</b>	Всего листов раздела <b>4.2</b> : ___	Всего разделов: ___	Всего листов выписки: ___
<b>29.06.2019 № 99/2019/269975739</b>			
Кадастровый номер:		<b>23:40:0407009:31</b>	

Номер точки	Координаты, м		Описание закрепления на местности	Средняя квадратическая погрешность определения координат характерных точек границы части земельного участка, м
	X	Y		
1	2	3	4	5
187	428332.98	1305974.04	данные отсутствуют	0.3
188	428329.02	1305969.48	данные отсутствуют	0.3
189	428331.1	1305967.79	данные отсутствуют	0.3
190	428327.46	1305975.96	данные отсутствуют	0.3
191	428323.41	1305971.56	данные отсутствуют	0.3
192	428325.47	1305969.64	данные отсутствуют	0.3
193	428329.52	1305974.12	данные отсутствуют	0.3
194	428326.19	1305977.14	данные отсутствуют	0.3
195	428324.19	1305979.01	данные отсутствуют	0.3
196	428320.1	1305974.62	данные отсутствуют	0.3
197	428322.1	1305972.69	данные отсутствуют	0.3
198	428320.54	1305982.17	данные отсутствуют	0.3
199	428316.35	1305977.96	данные отсутствуют	0.3
200	428318.33	1305975.97	данные отсутствуют	0.3
201	428322.51	1305980.32	данные отсутствуют	0.3
202	428318.47	1305983.81	данные отсутствуют	0.3
203	428316.23	1305985.88	данные отсутствуют	0.3

Государственный регистратор		ФГИС ЕГРН
полное наименование должности	подпись	инициалы, фамилия

М.П.

Выписка из Единого государственного реестра недвижимости об объекте недвижимости  
**Сведения о частях земельного участка**

<b>Земельный участок</b>			
(вид объекта недвижимости)			
Лист № ____ Раздела <b>4.2</b>	Всего листов раздела <b>4.2</b> : ____	Всего разделов: ____	Всего листов выписки: ____
<b>29.06.2019 № 99/2019/269975739</b>			
Кадастровый номер:		<b>23:40:0407009:31</b>	

Номер точки	Координаты, м		Описание закрепления на местности	Средняя квадратическая погрешность определения координат характерных точек границы части земельного участка, м
	X	Y		
1	2	3	4	5
204	428312.14	1305981.3	данные отсутствуют	0.3
205	428314.44	1305979.25	данные отсутствуют	0.3
206	428327.28	1305963.57	данные отсутствуют	0.3
207	428325.43	1305961.55	данные отсутствуют	0.3
208	428329.93	1305957.54	данные отсутствуют	0.3
209	428331.72	1305959.51	данные отсутствуют	0.3
210	428328.98	1305956.92	данные отсутствуют	0.3
211	428327.48	1305959.7	данные отсутствуют	0.3
212	428317.84	1305954.4	данные отсутствуют	0.3
213	428319.38	1305951.66	данные отсутствуют	0.3
214	428323.18	1305960.98	данные отсутствуют	0.3
215	428315.08	1305968.55	данные отсутствуют	0.3
216	428312.94	1305966.31	данные отсутствуют	0.3
217	428321.03	1305958.8	данные отсутствуют	0.3
218	428310.31	1305962.81	данные отсутствуют	0.3
219	428308.33	1305960.42	данные отсутствуют	0.3
220	428316.85	1305953.51	данные отсутствуют	0.3

Государственный регистратор		ФГИС ЕГРН
полное наименование должности	подпись	инициалы, фамилия

М.П.

Выписка из Единого государственного реестра недвижимости об объекте недвижимости  
**Сведения о частях земельного участка**

<b>Земельный участок</b>			
(вид объекта недвижимости)			
Лист № ___ Раздела <b>4.2</b>	Всего листов раздела <b>4.2</b> : ___	Всего разделов: ___	Всего листов выписки: ___
<b>29.06.2019 № 99/2019/269975739</b>			
Кадастровый номер:		<b>23:40:0407009:31</b>	

Номер точки	Координаты, м		Описание закрепления на местности	Средняя квадратическая погрешность определения координат характерных точек границы части земельного участка, м
	X	Y		
1	2	3	4	5
221	428318.81	1305955.94	данные отсутствуют	0.3
222	428315.76	1305975.19	данные отсутствуют	0.3
223	428311.43	1305979.37	данные отсутствуют	0.3
224	428309.53	1305977.44	данные отсутствуют	0.3
225	428313.91	1305973.24	данные отсутствуют	0.3
226	428312.89	1305973	данные отсутствуют	0.3
227	428310.78	1305975.07	данные отсутствуют	0.3
228	428307.81	1305971.92	данные отсутствуют	0.3
229	428309.92	1305969.88	данные отсутствуют	0.3
230	428305.72	1305979.32	данные отсутствуют	0.3
231	428303.73	1305977.2	данные отсутствуют	0.3
232	428307.21	1305974	данные отсутствуют	0.3
233	428309.17	1305976.1	данные отсутствуют	0.3
234	428300.64	1305985.65	данные отсутствуют	0.3
235	428297.44	1305982.17	данные отсутствуют	0.3
236	428299.58	1305980.22	данные отсутствуют	0.3
237	428302.77	1305983.69	данные отсутствуют	0.3

Государственный регистратор		ФГИС ЕГРН
полное наименование должности	подпись	инициалы, фамилия

М.П.



Выписка из Единого государственного реестра недвижимости об объекте недвижимости  
**Сведения о частях земельного участка**

<b>Земельный участок</b>			
(вид объекта недвижимости)			
Лист № ___ Раздела <b>4.2</b>	Всего листов раздела <b>4.2</b> : ___	Всего разделов: ___	Всего листов выписки: ___
<b>29.06.2019 № 99/2019/269975739</b>			
Кадастровый номер:		<b>23:40:0407009:31</b>	

Номер точки	Координаты, м		Описание закрепления на местности	Средняя квадратическая погрешность определения координат характерных точек границы части земельного участка, м
	X	Y		
1	2	3	4	5
238	428286.17	1305992.98	данные отсутствуют	0.3
239	428288.23	1305991.42	данные отсутствуют	0.3
240	428291.41	1305995.56	данные отсутствуют	0.3
241	428289.37	1305997.16	данные отсутствуют	0.3
242	428301.03	1305966.62	данные отсутствуют	0.3
243	428303.69	1305964.37	данные отсутствуют	0.3
244	428305.31	1305966.23	данные отсутствуют	0.3
245	428302.66	1305968.53	данные отсутствуют	0.3
246	428303.16	1305970.06	данные отсутствуют	0.3
247	428300.71	1305972.13	данные отсутствуют	0.3
248	428298.06	1305969.01	данные отсутствуют	0.3
249	428300.45	1305967.08	данные отсутствуют	0.3
250	428300.18	1305972.54	данные отсутствуют	0.3
251	428297.73	1305974.66	данные отсутствуют	0.3
252	428295.17	1305971.54	данные отсутствуют	0.3
253	428297.52	1305969.52	данные отсутствуют	0.3
254	428294.69	1305971.82	данные отсутствуют	0.3

Государственный регистратор		ФГИС ЕГРН
полное наименование должности	подпись	инициалы, фамилия

М.П.

Выписка из Единого государственного реестра недвижимости об объекте недвижимости  
**Сведения о частях земельного участка**

<b>Земельный участок</b>			
(вид объекта недвижимости)			
Лист № ____ Раздела <b>4.2</b>	Всего листов раздела <b>4.2</b> : ____	Всего разделов: ____	Всего листов выписки: ____
<b>29.06.2019 № 99/2019/269975739</b>			
Кадастровый номер:		<b>23:40:0407009:31</b>	

Номер точки	Координаты, м		Описание закрепления на местности	Средняя квадратическая погрешность определения координат характерных точек границы части земельного участка, м
	X	Y		
1	2	3	4	5
255	428297.31	1305975.02	данные отсутствуют	0.3
256	428294.9	1305977.09	данные отсутствуют	0.3
257	428292.23	1305974	данные отсутствуют	0.3
258	428293.85	1305977.91	данные отсутствуют	0.3
259	428291.36	1305979.82	данные отсутствуют	0.3
260	428288.75	1305976.79	данные отсутствуют	0.3
261	428291.22	1305974.82	данные отсутствуют	0.3
262	428290.74	1305980.43	данные отсутствуют	0.3
263	428288.4	1305982.48	данные отсутствуют	0.3
264	428285.7	1305979.5	данные отсутствуют	0.3
265	428287.98	1305977.51	данные отсутствуют	0.3
266	428296.28	1305987.49	данные отсутствуют	0.3
267	428294.17	1305989.54	данные отсутствуют	0.3
268	428291.02	1305986.04	данные отсутствуют	0.3
269	428293.14	1305984.05	данные отсутствуют	0.3
270	428351.39	1305987.62	данные отсутствуют	0.3
271	428349.11	1305985.1	данные отсутствуют	0.3

Государственный регистратор		ФГИС ЕГРН
полное наименование должности	подпись	инициалы, фамилия

М.П.

Выписка из Единого государственного реестра недвижимости об объекте недвижимости  
**Сведения о частях земельного участка**

<b>Земельный участок</b>			
(вид объекта недвижимости)			
Лист № ____ Раздела <b>4.2</b>	Всего листов раздела <b>4.2</b> : ____	Всего разделов: ____	Всего листов выписки: ____
<b>29.06.2019 № 99/2019/269975739</b>			
Кадастровый номер:		<b>23:40:0407009:31</b>	

Номер точки	Координаты, м		Описание закрепления на местности	Средняя квадратическая погрешность определения координат характерных точек границы части земельного участка, м
	X	Y		
1	2	3	4	5
272	428353.21	1305981.48	данные отсутствуют	0.3
273	428355.42	1305984.06	данные отсутствуют	0.3
274	428332.92	1305942.03	данные отсутствуют	0.3
275	428334.6	1305939.6	данные отсутствуют	0.3
276	428340.63	1305943.76	данные отсутствуют	0.3
277	428338.86	1305946.2	данные отсутствуют	0.3
278	428325.55	1305937.04	данные отсутствуют	0.3
279	428327.22	1305934.59	данные отсутствуют	0.3
280	428333.15	1305938.76	данные отсутствуют	0.3
281	428331.48	1305941.15	данные отсутствуют	0.3
282	428317.87	1305931.74	данные отсутствуют	0.3
283	428319.54	1305929.33	данные отсутствуют	0.3
284	428325.5	1305933.46	данные отсутствуют	0.3
285	428323.86	1305935.89	данные отсутствуют	0.3
286	428310.52	1305926.62	данные отсутствуют	0.3
287	428312.13	1305924.19	данные отсутствуют	0.3
288	428318.22	1305928.34	данные отсутствуют	0.3

Государственный регистратор		ФГИС ЕГРН
полное наименование должности	подпись	инициалы, фамилия

М.П.

Выписка из Единого государственного реестра недвижимости об объекте недвижимости  
**Сведения о частях земельного участка**

<b>Земельный участок</b>			
(вид объекта недвижимости)			
Лист № ____ Раздела <b>4.2</b>	Всего листов раздела <b>4.2</b> : ____	Всего разделов: ____	Всего листов выписки: ____
<b>29.06.2019 № 99/2019/269975739</b>			
Кадастровый номер:		<b>23:40:0407009:31</b>	

Номер точки	Координаты, м		Описание закрепления на местности	Средняя квадратическая погрешность определения координат характерных точек границы части земельного участка, м
	X	Y		
1	2	3	4	5
289	428316.55	1305930.84	данные отсутствуют	0.3
290	428303.28	1305921.45	данные отсутствуют	0.3
291	428305	1305919.01	данные отсутствуют	0.3
292	428310.94	1305923.36	данные отсутствуют	0.3
293	428309.22	1305925.7	данные отсутствуют	0.3
294	428295.26	1305959.78	данные отсутствуют	0.3
295	428297.83	1305957.53	данные отсутствуют	0.3
296	428302.49	1305962.89	данные отсутствуют	0.3
297	428299.9	1305965.16	данные отсутствуют	0.3
298	428296.78	1305967.99	данные отсутствуют	0.3
299	428292.16	1305962.61	данные отсутствуют	0.3
300	428294.62	1305960.44	данные отсутствуют	0.3
301	428299.23	1305965.79	данные отсутствуют	0.3
302	428286.62	1305975.78	данные отсутствуют	0.3
303	428282.34	1305970.07	данные отсутствуют	0.3
304	428284.92	1305968.16	данные отсутствуют	0.3
305	428289.12	1305973.94	данные отсутствуют	0.3

Государственный регистратор		ФГИС ЕГРН
полное наименование должности	подпись	инициалы, фамилия

М.П.

Выписка из Единого государственного реестра недвижимости об объекте недвижимости  
**Сведения о частях земельного участка**

<b>Земельный участок</b>			
(вид объекта недвижимости)			
Лист № ____ Раздела <b>4.2</b>	Всего листов раздела <b>4.2</b> : ____	Всего разделов: ____	Всего листов выписки: ____
<b>29.06.2019 № 99/2019/269975739</b>			
Кадастровый номер:		<b>23:40:0407009:31</b>	

Номер точки	Координаты, м		Описание закрепления на местности	Средняя квадратическая погрешность определения координат характерных точек границы части земельного участка, м
	X	Y		
1	2	3	4	5
306	428276.49	1305981.66	данные отсутствуют	0.3
307	428278.69	1305979.85	данные отсутствуют	0.3
308	428282.62	1305984.43	данные отсутствуют	0.3
309	428280.32	1305986.44	данные отсутствуют	0.3
310	428270.31	1305974.39	данные отсутствуют	0.3
311	428272.56	1305972.55	данные отсутствуют	0.3
312	428276.34	1305977.15	данные отсутствуют	0.3
313	428274.08	1305979.05	данные отсутствуют	0.3
314	428261.39	1305968.78	данные отсутствуют	0.3
315	428262.87	1305966.53	данные отсутствуют	0.3
316	428268.95	1305970.61	данные отсутствуют	0.3
317	428267.4	1305973	данные отсутствуют	0.3
318	428254.05	1305963.55	данные отсутствуют	0.3
319	428255.73	1305961.21	данные отсутствуют	0.3
320	428259.83	1305964.2	данные отсутствуют	0.3
321	428258.23	1305966.48	данные отсутствуют	0.3
322	428247.15	1305958.47	данные отсутствуют	0.3

Государственный регистратор		ФГИС ЕГРН
полное наименование должности	подпись	инициалы, фамилия

М.П.

Выписка из Единого государственного реестра недвижимости об объекте недвижимости  
**Сведения о частях земельного участка**

<b>Земельный участок</b>			
(вид объекта недвижимости)			
Лист № ___ Раздела <b>4.2</b>	Всего листов раздела <b>4.2</b> : ___	Всего разделов: ___	Всего листов выписки: ___
<b>29.06.2019 № 99/2019/269975739</b>			
Кадастровый номер:		<b>23:40:0407009:31</b>	

Номер точки	Координаты, м		Описание закрепления на местности	Средняя квадратическая погрешность определения координат характерных точек границы части земельного участка, м
	X	Y		
1	2	3	4	5
323	428248.81	1305956.11	данные отсутствуют	0.3
324	428252.91	1305959.04	данные отсутствуют	0.3
325	428251.34	1305961.35	данные отсутствуют	0.3
326	428240.29	1305953.6	данные отсутствуют	0.3
327	428242.02	1305951.11	данные отсутствуют	0.3
328	428246.46	1305954.23	данные отсутствуют	0.3
329	428244.72	1305956.73	данные отсутствуют	0.3
330	428233.35	1305948.96	данные отсутствуют	0.3
331	428235.03	1305946.4	данные отсутствуют	0.3
332	428239.61	1305949.31	данные отсутствуют	0.3
333	428237.92	1305951.85	данные отсутствуют	0.3
334	428217.85	1305938.15	данные отсутствуют	0.3
335	428219.5	1305935.6	данные отсутствуют	0.3
336	428224.97	1305939.06	данные отсутствуют	0.3
337	428223.31	1305941.6	данные отсутствуют	0.3
338	428225.58	1305943.14	данные отсутствуют	0.3
339	428227.4	1305940.64	данные отсутствуют	0.3

Государственный регистратор		ФГИС ЕГРН
полное наименование должности	подпись	инициалы, фамилия

М.П.

Выписка из Единого государственного реестра недвижимости об объекте недвижимости  
**Сведения о частях земельного участка**

<b>Земельный участок</b>			
(вид объекта недвижимости)			
Лист № ___ Раздела <b>4.2</b>	Всего листов раздела <b>4.2</b> : ___	Всего разделов: ___	Всего листов выписки: ___
<b>29.06.2019 № 99/2019/269975739</b>			
Кадастровый номер:		<b>23:40:0407009:31</b>	

Номер точки	Координаты, м		Описание закрепления на местности	Средняя квадратическая погрешность определения координат характерных точек границы части земельного участка, м
	X	Y		
1	2	3	4	5
340	428232.62	1305944.54	данные отсутствуют	0.3
341	428230.94	1305946.89	данные отсутствуют	0.3
342	428209.22	1305933.26	данные отсутствуют	0.3
343	428211.06	1305930.26	данные отсутствуют	0.3
344	428216.94	1305933.97	данные отсутствуют	0.3
345	428215.08	1305937	данные отсутствуют	0.3
346	428201.7	1305927.53	данные отсутствуют	0.3
347	428203.21	1305925.15	данные отсутствуют	0.3
348	428208.64	1305928.65	данные отсутствуют	0.3
349	428207.13	1305930.99	данные отсутствуют	0.3
350	428193.93	1305922.38	данные отсутствуют	0.3
351	428195.48	1305919.96	данные отсутствуют	0.3
352	428200.91	1305923.51	данные отсутствуют	0.3
353	428199.36	1305925.9	данные отсутствуют	0.3
354	428186.36	1305917.53	данные отсутствуют	0.3
355	428188.09	1305914.94	данные отсутствуют	0.3
356	428193.14	1305918.42	данные отсутствуют	0.3

Государственный регистратор		ФГИС ЕГРН
полное наименование должности	подпись	инициалы, фамилия

М.П.

Выписка из Единого государственного реестра недвижимости об объекте недвижимости  
**Сведения о частях земельного участка**

<b>Земельный участок</b>			
(вид объекта недвижимости)			
Лист № ___ Раздела <b>4.2</b>	Всего листов раздела <b>4.2</b> : ___	Всего разделов: ___	Всего листов выписки: ___
<b>29.06.2019 № 99/2019/269975739</b>			
Кадастровый номер:		<b>23:40:0407009:31</b>	

Номер точки	Координаты, м		Описание закрепления на местности	Средняя квадратическая погрешность определения координат характерных точек границы части земельного участка, м
	X	Y		
1	2	3	4	5
357	428191.38	1305921.05	данные отсутствуют	0.3
358	428184.68	1305916.44	данные отсутствуют	0.3
359	428180.78	1305913.82	данные отсутствуют	0.3
360	428182.56	1305911.22	данные отсутствуют	0.3
361	428186.35	1305913.88	данные отсутствуют	0.3
362	428285.97	1305947.02	данные отсутствуют	0.3
363	428287.93	1305944.55	данные отсутствуют	0.3
364	428292.72	1305948.31	данные отсутствуют	0.3
365	428290.74	1305950.65	данные отсутствуют	0.3
366	428278.33	1305941.52	данные отсутствуют	0.3
367	428280	1305938.97	данные отсутствуют	0.3
368	428286.38	1305943.31	данные отсутствуют	0.3
369	428284.66	1305945.78	данные отсутствуют	0.3
370	428280.09	1305905.4	данные отсутствуют	0.3
371	428283.59	1305910.59	данные отсутствуют	0.3
372	428280.6	1305912.56	данные отсутствуют	0.3
373	428277.21	1305907.4	данные отсутствуют	0.3

Государственный регистратор		ФГИС ЕГРН
полное наименование должности	подпись	инициалы, фамилия

М.П.



Выписка из Единого государственного реестра недвижимости об объекте недвижимости  
**Сведения о частях земельного участка**

<b>Земельный участок</b>			
(вид объекта недвижимости)			
Лист № ____ Раздела <b>4.2</b>	Всего листов раздела <b>4.2</b> : ____	Всего разделов: ____	Всего листов выписки: ____
<b>29.06.2019 № 99/2019/269975739</b>			
Кадастровый номер:		<b>23:40:0407009:31</b>	

Номер точки	Координаты, м		Описание закрепления на местности	Средняя квадратическая погрешность определения координат характерных точек границы части земельного участка, м
	X	Y		
1	2	3	4	5
374	428228.71	1305874.1	данные отсутствуют	0.3
375	428237.99	1305868.96	данные отсутствуют	0.3
376	428240.91	1305874.33	данные отсутствуют	0.3
377	428231.71	1305879.59	данные отсутствуют	0.3
378	428235.07	1305865.56	данные отсутствуют	0.3
379	428233.05	1305867.39	данные отсутствуют	0.3
380	428229.96	1305864.1	данные отсутствуют	0.3
381	428232.01	1305862.24	данные отсутствуют	0.3
382	428307.83	1305863.93	данные отсутствуют	0.3
383	428309.8	1305861.59	данные отсутствуют	0.3
384	428314.37	1305865.45	данные отсутствуют	0.3
385	428312.41	1305867.75	данные отсутствуют	0.3
386	428295.92	1305852.05	данные отсутствуют	0.3
387	428298.12	1305850	данные отсутствуют	0.3
388	428302.66	1305854.91	данные отсутствуют	0.3
389	428300.44	1305857	данные отсутствуют	0.3
390	428278.12	1305863.05	данные отсутствуют	0.3

Государственный регистратор		ФГИС ЕГРН
полное наименование должности	подпись	инициалы, фамилия

М.П.

Выписка из Единого государственного реестра недвижимости об объекте недвижимости  
**Сведения о частях земельного участка**

<b>Земельный участок</b>			
(вид объекта недвижимости)			
Лист № ___ Раздела <b>4.2</b>	Всего листов раздела <b>4.2</b> : ___	Всего разделов: ___	Всего листов выписки: ___
<b>29.06.2019 № 99/2019/269975739</b>			
Кадастровый номер:		<b>23:40:0407009:31</b>	

Номер точки	Координаты, м		Описание закрепления на местности	Средняя квадратическая погрешность определения координат характерных точек границы части земельного участка, м
	X	Y		
1	2	3	4	5
391	428275.26	1305866.2	данные отсутствуют	0.3
392	428271.27	1305862.52	данные отсутствуют	0.3
393	428273.97	1305859.32	данные отсутствуют	0.3
394	428235.1	1305854.32	данные отсутствуют	0.3
395	428237.1	1305852.43	данные отсутствуют	0.3
396	428241.42	1305856.57	данные отсутствуют	0.3
397	428239.52	1305858.46	данные отсутствуют	0.3
398	428262.68	1305850.12	данные отсутствуют	0.3
399	428264.38	1305847.89	данные отсутствуют	0.3
400	428270.68	1305852.74	данные отсутствуют	0.3
401	428268.9	1305854.9	данные отсутствуют	0.3

Государственный регистратор		ФГИС ЕГРН
полное наименование должности	подпись	инициалы, фамилия

М.П.

Выписка из Единого государственного реестра недвижимости об объекте недвижимости  
Сведения о частях земельного участка

<b>Земельный участок</b>				
(вид объекта недвижимости)				
Лист № ____ Раздела <b>4.2</b>		Всего листов раздела <b>4.2</b> : ____		Всего разделов: ____
Всего листов выписки: ____				
<b>29.06.2019 № 99/2019/269975739</b>				
Кадастровый номер:			<b>23:40:0407009:31</b>	
Сведения о характерных точках границы части (частей) земельного участка				
Учетный номер части: 75				
Система координат: МСК 23, зона 1				
Зона №				
Номер точки	Координаты, м		Описание закрепления на местности	Средняя квадратическая погрешность определения координат характерных точек границы части земельного участка, м
	X	Y		
1	2	3	4	5
18	428270.18	1305928.09	данные отсутствуют	0.3
19	428278.52	1305933.91	данные отсутствуют	0.3
20	428274.2	1305940.15	данные отсутствуют	0.3
21	428265.81	1305934.39	данные отсутствуют	0.3
22	428402	1305962.18	данные отсутствуют	0.3
23	428399.77	1305964.35	данные отсутствуют	0.3
24	428397.55	1305962.06	данные отсутствуют	0.3
25	428399.77	1305959.87	данные отсутствуют	0.3
26	428392.83	1305985.84	данные отсутствуют	0.3
27	428390.1	1305984.67	данные отсутствуют	0.3
28	428396.01	1305970.83	данные отсутствуют	0.3
29	428398.77	1305971.99	данные отсутствуют	0.3
30	428379.22	1305989.88	данные отсутствуют	0.3
31	428377.08	1305992	данные отсутствуют	0.3
32	428374.19	1305988.99	данные отсутствуют	0.3
33	428376.42	1305986.89	данные отсутствуют	0.3
Государственный регистратор			ФГИС ЕГРН	
полное наименование должности			подпись	
			инициалы, фамилия	

М.П.

Выписка из Единого государственного реестра недвижимости об объекте недвижимости  
**Сведения о частях земельного участка**

<b>Земельный участок</b>			
(вид объекта недвижимости)			
Лист № ___ Раздела <b>4.2</b>	Всего листов раздела <b>4.2</b> : ___	Всего разделов: ___	Всего листов выписки: ___
<b>29.06.2019 № 99/2019/269975739</b>			
Кадастровый номер:		<b>23:40:0407009:31</b>	

Номер точки	Координаты, м		Описание закрепления на местности	Средняя квадратическая погрешность определения координат характерных точек границы части земельного участка, м
	X	Y		
1	2	3	4	5
34	428373.66	1306003.93	данные отсутствуют	0.3
35	428370	1306007.65	данные отсутствуют	0.3
36	428367.68	1306005.4	данные отсутствуют	0.3
37	428371.32	1306001.6	данные отсутствуют	0.3
38	428368.61	1306009.95	данные отсутствуют	0.3
39	428360.35	1306018.13	данные отсутствуют	0.3
40	428357.52	1306015.45	данные отсутствуют	0.3
41	428365.82	1306007.18	данные отсутствуют	0.3
42	428358.15	1306020.05	данные отсутствуют	0.3
43	428353.77	1306024.34	данные отсутствуют	0.3
44	428351.12	1306021.58	данные отсутствуют	0.3
45	428355.4	1306017.32	данные отсутствуют	0.3
46	428351.63	1306026.35	данные отсутствуют	0.3
47	428347.19	1306030.47	данные отсутствуют	0.3
48	428344.61	1306027.85	данные отсутствуют	0.3
49	428348.93	1306023.69	данные отсутствуют	0.3
50	428340.39	1306036.94	данные отсутствуют	0.3

Государственный регистратор		ФГИС ЕГРН
полное наименование должности	подпись	инициалы, фамилия

М.П.

Выписка из Единого государственного реестра недвижимости об объекте недвижимости  
**Сведения о частях земельного участка**

<b>Земельный участок</b>			
(вид объекта недвижимости)			
Лист № ___ Раздела <b>4.2</b>	Всего листов раздела <b>4.2</b> : ___	Всего разделов: ___	Всего листов выписки: ___
<b>29.06.2019 № 99/2019/269975739</b>			
Кадастровый номер:		<b>23:40:0407009:31</b>	

Номер точки	Координаты, м		Описание закрепления на местности	Средняя квадратическая погрешность определения координат характерных точек границы части земельного участка, м
	X	Y		
1	2	3	4	5
51	428337.96	1306034.18	данные отсутствуют	0.3
52	428342.36	1306029.95	данные отсутствуют	0.3
53	428344.84	1306032.58	данные отсутствуют	0.3
54	428370.13	1305971.52	данные отсутствуют	0.3
55	428377.37	1305978.5	данные отсутствуют	0.3
56	428374.98	1305980.85	данные отсутствуют	0.3
57	428367.81	1305973.93	данные отсутствуют	0.3
58	428353.94	1305991.52	данные отсутствуют	0.3
59	428352.29	1305989.61	данные отсутствуют	0.3
60	428356.39	1305986.04	данные отсутствуют	0.3
61	428358.01	1305987.9	данные отсутствуют	0.3
62	428349.93	1305996.49	данные отсутствуют	0.3
63	428348.24	1305994.81	данные отсутствуют	0.3
64	428352.33	1305991.1	данные отсутствуют	0.3
65	428354	1305992.89	данные отсутствуют	0.3
66	428340.41	1306010.75	данные отсутствуют	0.3
67	428337.83	1306008.32	данные отсутствуют	0.3

Государственный регистратор		ФГИС ЕГРН
полное наименование должности	подпись	инициалы, фамилия

М.П.

Выписка из Единого государственного реестра недвижимости об объекте недвижимости  
**Сведения о частях земельного участка**

<b>Земельный участок</b>			
(вид объекта недвижимости)			
Лист № ___ Раздела <b>4.2</b>	Всего листов раздела <b>4.2</b> : ___	Всего разделов: ___	Всего листов выписки: ___
<b>29.06.2019 № 99/2019/269975739</b>			
Кадастровый номер:		<b>23:40:0407009:31</b>	

Номер точки	Координаты, м		Описание закрепления на местности	Средняя квадратическая погрешность определения координат характерных точек границы части земельного участка, м
	X	Y		
1	2	3	4	5
68	428342.18	1306003.64	данные отсутствуют	0.3
69	428344.8	1306006.35	данные отсутствуют	0.3
70	428327.46	1306025.99	данные отсутствуют	0.3
71	428324.05	1306022.84	данные отсутствуют	0.3
72	428330.96	1306015.63	данные отсутствуют	0.3
73	428334.37	1306018.74	данные отсутствуют	0.3
74	428324.95	1306033.49	данные отсутствуют	0.3
75	428326.94	1306030.37	данные отсутствуют	0.3
76	428332.08	1306033.89	данные отсутствуют	0.3
77	428330.06	1306037.07	данные отсутствуют	0.3
78	428318.21	1306029.01	данные отсутствуют	0.3
79	428320.23	1306025.96	данные отсутствуют	0.3
80	428325.36	1306029.41	данные отсутствуют	0.3
81	428323.37	1306032.43	данные отсутствуют	0.3
82	428363.87	1305970.48	данные отсутствуют	0.3
83	428366.18	1305968.35	данные отсутствуют	0.3
84	428368.91	1305971.33	данные отсутствуют	0.3

Государственный регистратор		ФГИС ЕГРН
полное наименование должности	подпись	инициалы, фамилия

М.П.

Выписка из Единого государственного реестра недвижимости об объекте недвижимости  
**Сведения о частях земельного участка**

<b>Земельный участок</b>			
(вид объекта недвижимости)			
Лист № ___ Раздела <b>4.2</b>	Всего листов раздела <b>4.2</b> : ___	Всего разделов: ___	Всего листов выписки: ___
<b>29.06.2019 № 99/2019/269975739</b>			
Кадастровый номер:		<b>23:40:0407009:31</b>	

Номер точки	Координаты, м		Описание закрепления на местности	Средняя квадратическая погрешность определения координат характерных точек границы части земельного участка, м
	X	Y		
1	2	3	4	5
85	428366.58	1305973.47	данные отсутствуют	0.3
86	428360.81	1305973.25	данные отсутствуют	0.3
87	428363.21	1305971.21	данные отсутствуют	0.3
88	428365.85	1305974.3	данные отсутствуют	0.3
89	428363.49	1305976.33	данные отсутствуют	0.3
90	428360.46	1305978.95	данные отсутствуют	0.3
91	428357.79	1305975.88	данные отсутствуют	0.3
92	428360.15	1305973.8	данные отсутствуют	0.3
93	428362.74	1305976.86	данные отсутствуют	0.3
94	428356.07	1305983.45	данные отсутствуют	0.3
95	428353.84	1305980.9	данные отсутствуют	0.3
96	428357.96	1305977.26	данные отсутствуют	0.3
97	428360.25	1305979.77	данные отсутствуют	0.3
98	428345.15	1305993.04	данные отсутствуют	0.3
99	428343.08	1305990.72	данные отсутствуют	0.3
100	428348.49	1305985.88	данные отсутствуют	0.3
101	428350.58	1305988.24	данные отсутствуют	0.3

Государственный регистратор		ФГИС ЕГРН
полное наименование должности	подпись	инициалы, фамилия

М.П.

Выписка из Единого государственного реестра недвижимости об объекте недвижимости  
**Сведения о частях земельного участка**

<b>Земельный участок</b>			
(вид объекта недвижимости)			
Лист № ___ Раздела <b>4.2</b>	Всего листов раздела <b>4.2</b> : ___	Всего разделов: ___	Всего листов выписки: ___
<b>29.06.2019 № 99/2019/269975739</b>			
Кадастровый номер:		<b>23:40:0407009:31</b>	

Номер точки	Координаты, м		Описание закрепления на местности	Средняя квадратическая погрешность определения координат характерных точек границы части земельного участка, м
	X	Y		
1	2	3	4	5
102	428334.54	1306002.11	данные отсутствуют	0.3
103	428332.5	1305999.74	данные отсутствуют	0.3
104	428338.02	1305994.97	данные отсутствуют	0.3
105	428340.02	1305997.26	данные отсутствуют	0.3
106	428318.45	1306016.35	данные отсутствуют	0.3
107	428316.45	1306013.96	данные отсутствуют	0.3
108	428321.79	1306009.15	данные отсутствуют	0.3
109	428323.86	1306011.49	данные отсутствуют	0.3
110	428307	1306022.16	данные отсутствуют	0.3
111	428312.42	1306017.41	данные отсутствуют	0.3
112	428314.53	1306019.72	данные отсутствуют	0.3
113	428309.02	1306024.44	данные отсутствуют	0.3
114	428375.41	1305941.91	данные отсутствуют	0.3
115	428368.44	1305949.16	данные отсутствуют	0.3
116	428366.14	1305946.8	данные отсутствуют	0.3
117	428372.99	1305939.65	данные отсутствуют	0.3
118	428362.3	1305933.62	данные отсутствуют	0.3

Государственный регистратор		ФГИС ЕГРН
полное наименование должности	подпись	инициалы, фамилия

М.П.



Выписка из Единого государственного реестра недвижимости об объекте недвижимости  
**Сведения о частях земельного участка**

<b>Земельный участок</b>			
(вид объекта недвижимости)			
Лист № ___ Раздела <b>4.2</b>	Всего листов раздела <b>4.2</b> : ___	Всего разделов: ___	Всего листов выписки: ___
<b>29.06.2019 № 99/2019/269975739</b>			
Кадастровый номер:		<b>23:40:0407009:31</b>	

Номер точки	Координаты, м		Описание закрепления на местности	Средняя квадратическая погрешность определения координат характерных точек границы части земельного участка, м
	X	Y		
1	2	3	4	5
119	428369.29	1305927.65	данные отсутствуют	0.3
120	428371.31	1305930.23	данные отсутствуют	0.3
121	428364.27	1305936.06	данные отсутствуют	0.3
122	428360.12	1305931.1	данные отсутствуют	0.3
123	428358.35	1305928.87	данные отсутствуют	0.3
124	428361.89	1305925.89	данные отсутствуют	0.3
125	428363.7	1305928.08	данные отсутствуют	0.3
126	428365.09	1305951.87	данные отсутствуют	0.3
127	428359.57	1305957.62	данные отсутствуют	0.3
128	428356.55	1305954.82	данные отсутствуют	0.3
129	428362.15	1305949.02	данные отсутствуют	0.3
130	428356.85	1305965.48	данные отсутствуют	0.3
131	428354.8	1305967.16	данные отсутствуют	0.3
132	428353.45	1305965.41	данные отсутствуют	0.3
133	428355.22	1305963.77	данные отсутствуют	0.3
134	428353.67	1305967.3	данные отсутствуют	0.3
135	428346.69	1305973.03	данные отсутствуют	0.3

Государственный регистратор		ФГИС ЕГРН
полное наименование должности	подпись	инициалы, фамилия

М.П.

Выписка из Единого государственного реестра недвижимости об объекте недвижимости  
**Сведения о частях земельного участка**

<b>Земельный участок</b>			
(вид объекта недвижимости)			
Лист № ____ Раздела <b>4.2</b>	Всего листов раздела <b>4.2</b> : ____	Всего разделов: ____	Всего листов выписки: ____
<b>29.06.2019 № 99/2019/269975739</b>			
Кадастровый номер:		<b>23:40:0407009:31</b>	

Номер точки	Координаты, м		Описание закрепления на местности	Средняя квадратическая погрешность определения координат характерных точек границы части земельного участка, м
	X	Y		
1	2	3	4	5
136	428344.84	1305970.71	данные отсутствуют	0.3
137	428351.79	1305965.04	данные отсутствуют	0.3
138	428345.47	1305973.82	данные отсутствуют	0.3
139	428341.84	1305976.87	данные отсутствуют	0.3
140	428340.01	1305974.55	данные отсутствуют	0.3
141	428343.69	1305971.55	данные отсутствуют	0.3
142	428341.69	1305979.19	данные отсутствуют	0.3
143	428339.49	1305981.08	данные отсутствуют	0.3
144	428336.37	1305977.5	данные отсутствуют	0.3
145	428338.66	1305975.67	данные отсутствуют	0.3
146	428331.48	1305978.28	данные отсутствуют	0.3
147	428335.52	1305982.8	данные отсутствуют	0.3
148	428330.71	1305986.99	данные отсутствуют	0.3
149	428326.7	1305982.44	данные отсутствуют	0.3
150	428312	1306003.15	данные отсутствуют	0.3
151	428307.99	1305998.55	данные отсутствуют	0.3
152	428312.86	1305994.44	данные отсутствуют	0.3

Государственный регистратор		ФГИС ЕГРН
полное наименование должности	подпись	инициалы, фамилия

М.П.

Выписка из Единого государственного реестра недвижимости об объекте недвижимости  
**Сведения о частях земельного участка**

<b>Земельный участок</b>			
(вид объекта недвижимости)			
Лист № ___ Раздела <b>4.2</b>	Всего листов раздела <b>4.2</b> : ___	Всего разделов: ___	Всего листов выписки: ___
<b>29.06.2019 № 99/2019/269975739</b>			
Кадастровый номер:		<b>23:40:0407009:31</b>	

Номер точки	Координаты, м		Описание закрепления на местности	Средняя квадратическая погрешность определения координат характерных точек границы части земельного участка, м
	X	Y		
1	2	3	4	5
153	428316.77	1305999	данные отсутствуют	0.3
154	428309.1	1306005.76	данные отсутствуют	0.3
155	428304.35	1306009.72	данные отсутствуют	0.3
156	428300.92	1306005.52	данные отсутствуют	0.3
157	428305.72	1306001.62	данные отсутствуют	0.3
158	428297.56	1306016.59	данные отсутствуют	0.3
159	428300.06	1306014.11	данные отсутствуют	0.3
160	428305.02	1306019.12	данные отсутствуют	0.3
161	428302.38	1306021.65	данные отсутствуют	0.3
162	428299.15	1306012.85	данные отсутствуют	0.3
163	428296.51	1306015.43	данные отсутствуют	0.3
164	428291.74	1306010.13	данные отсутствуют	0.3
165	428294.28	1306007.74	данные отсутствуют	0.3
166	428294.95	1305999.57	данные отсутствуют	0.3
167	428299.02	1306005.95	данные отсутствуют	0.3
168	428296.49	1306007.63	данные отсутствуют	0.3
169	428292.44	1306001.29	данные отсутствуют	0.3

Государственный регистратор		ФГИС ЕГРН
полное наименование должности	подпись	инициалы, фамилия

М.П.

Выписка из Единого государственного реестра недвижимости об объекте недвижимости  
**Сведения о частях земельного участка**

<b>Земельный участок</b>			
(вид объекта недвижимости)			
Лист № ____ Раздела <b>4.2</b>	Всего листов раздела <b>4.2</b> : ____	Всего разделов: ____	Всего листов выписки: ____
<b>29.06.2019 № 99/2019/269975739</b>			
Кадастровый номер:		<b>23:40:0407009:31</b>	

Номер точки	Координаты, м		Описание закрепления на местности	Средняя квадратическая погрешность определения координат характерных точек границы части земельного участка, м
	X	Y		
1	2	3	4	5
170	428283	1306000.72	данные отсутствуют	0.3
171	428284.99	1305998.94	данные отсутствуют	0.3
172	428289.91	1306005.19	данные отсутствуют	0.3
173	428287.88	1306006.97	данные отсутствуют	0.3
174	428334.06	1306017.48	данные отсутствуют	0.3
175	428331.46	1306015.03	данные отсутствуют	0.3
176	428335.74	1306010.53	данные отсутствуют	0.3
177	428338.27	1306012.94	данные отсутствуют	0.3
178	428325.51	1305991.5	данные отсутствуют	0.3
179	428320.69	1305995.66	данные отсутствуют	0.3
180	428316.7	1305991.08	данные отсутствуют	0.3
181	428321.51	1305986.93	данные отсутствуют	0.3
182	428337.31	1305969.87	данные отсутствуют	0.3
183	428329.66	1305961.89	данные отсутствуют	0.3
184	428331.94	1305959.72	данные отсутствуют	0.3
185	428339.58	1305967.73	данные отсутствуют	0.3
186	428335.05	1305972.27	данные отсутствуют	0.3

Государственный регистратор		ФГИС ЕГРН
полное наименование должности	подпись	инициалы, фамилия

М.П.

Выписка из Единого государственного реестра недвижимости об объекте недвижимости  
**Сведения о частях земельного участка**

<b>Земельный участок</b>			
(вид объекта недвижимости)			
Лист № ____ Раздела <b>4.2</b>	Всего листов раздела <b>4.2</b> : ____	Всего разделов: ____	Всего листов выписки: ____
<b>29.06.2019 № 99/2019/269975739</b>			
Кадастровый номер:		<b>23:40:0407009:31</b>	

Номер точки	Координаты, м		Описание закрепления на местности	Средняя квадратическая погрешность определения координат характерных точек границы части земельного участка, м
	X	Y		
1	2	3	4	5
187	428332.98	1305974.04	данные отсутствуют	0.3
188	428329.02	1305969.48	данные отсутствуют	0.3
189	428331.1	1305967.79	данные отсутствуют	0.3
190	428327.46	1305975.96	данные отсутствуют	0.3
191	428323.41	1305971.56	данные отсутствуют	0.3
192	428325.47	1305969.64	данные отсутствуют	0.3
193	428329.52	1305974.12	данные отсутствуют	0.3
194	428326.19	1305977.14	данные отсутствуют	0.3
195	428324.19	1305979.01	данные отсутствуют	0.3
196	428320.1	1305974.62	данные отсутствуют	0.3
197	428322.1	1305972.69	данные отсутствуют	0.3
198	428320.54	1305982.17	данные отсутствуют	0.3
199	428316.35	1305977.96	данные отсутствуют	0.3
200	428318.33	1305975.97	данные отсутствуют	0.3
201	428322.51	1305980.32	данные отсутствуют	0.3
202	428318.47	1305983.81	данные отсутствуют	0.3
203	428316.23	1305985.88	данные отсутствуют	0.3

Государственный регистратор		ФГИС ЕГРН
полное наименование должности	подпись	инициалы, фамилия

М.П.

Выписка из Единого государственного реестра недвижимости об объекте недвижимости  
**Сведения о частях земельного участка**

<b>Земельный участок</b>			
(вид объекта недвижимости)			
Лист № ____ Раздела <b>4.2</b>	Всего листов раздела <b>4.2</b> : ____	Всего разделов: ____	Всего листов выписки: ____
<b>29.06.2019 № 99/2019/269975739</b>			
Кадастровый номер:		<b>23:40:0407009:31</b>	

Номер точки	Координаты, м		Описание закрепления на местности	Средняя квадратическая погрешность определения координат характерных точек границы части земельного участка, м
	X	Y		
1	2	3	4	5
204	428312.14	1305981.3	данные отсутствуют	0.3
205	428314.44	1305979.25	данные отсутствуют	0.3
206	428327.28	1305963.57	данные отсутствуют	0.3
207	428325.43	1305961.55	данные отсутствуют	0.3
208	428329.93	1305957.54	данные отсутствуют	0.3
209	428331.72	1305959.51	данные отсутствуют	0.3
210	428328.98	1305956.92	данные отсутствуют	0.3
211	428327.48	1305959.7	данные отсутствуют	0.3
212	428317.84	1305954.4	данные отсутствуют	0.3
213	428319.38	1305951.66	данные отсутствуют	0.3
214	428323.18	1305960.98	данные отсутствуют	0.3
215	428315.08	1305968.55	данные отсутствуют	0.3
216	428312.94	1305966.31	данные отсутствуют	0.3
217	428321.03	1305958.8	данные отсутствуют	0.3
218	428310.31	1305962.81	данные отсутствуют	0.3
219	428308.33	1305960.42	данные отсутствуют	0.3
220	428316.85	1305953.51	данные отсутствуют	0.3

Государственный регистратор		ФГИС ЕГРН
полное наименование должности	подпись	инициалы, фамилия

М.П.

Выписка из Единого государственного реестра недвижимости об объекте недвижимости  
**Сведения о частях земельного участка**

<b>Земельный участок</b>			
(вид объекта недвижимости)			
Лист № ___ Раздела <b>4.2</b>	Всего листов раздела <b>4.2</b> : ___	Всего разделов: ___	Всего листов выписки: ___
<b>29.06.2019 № 99/2019/269975739</b>			
Кадастровый номер:		<b>23:40:0407009:31</b>	

Номер точки	Координаты, м		Описание закрепления на местности	Средняя квадратическая погрешность определения координат характерных точек границы части земельного участка, м
	X	Y		
1	2	3	4	5
221	428318.81	1305955.94	данные отсутствуют	0.3
222	428315.76	1305975.19	данные отсутствуют	0.3
223	428311.43	1305979.37	данные отсутствуют	0.3
224	428309.53	1305977.44	данные отсутствуют	0.3
225	428313.91	1305973.24	данные отсутствуют	0.3
226	428312.89	1305973	данные отсутствуют	0.3
227	428310.78	1305975.07	данные отсутствуют	0.3
228	428307.81	1305971.92	данные отсутствуют	0.3
229	428309.92	1305969.88	данные отсутствуют	0.3
230	428305.72	1305979.32	данные отсутствуют	0.3
231	428303.73	1305977.2	данные отсутствуют	0.3
232	428307.21	1305974	данные отсутствуют	0.3
233	428309.17	1305976.1	данные отсутствуют	0.3
234	428300.64	1305985.65	данные отсутствуют	0.3
235	428297.44	1305982.17	данные отсутствуют	0.3
236	428299.58	1305980.22	данные отсутствуют	0.3
237	428302.77	1305983.69	данные отсутствуют	0.3

Государственный регистратор		ФГИС ЕГРН
полное наименование должности	подпись	инициалы, фамилия

М.П.

Выписка из Единого государственного реестра недвижимости об объекте недвижимости  
**Сведения о частях земельного участка**

<b>Земельный участок</b>			
(вид объекта недвижимости)			
Лист № ____ Раздела <b>4.2</b>	Всего листов раздела <b>4.2</b> : ____	Всего разделов: ____	Всего листов выписки: ____
<b>29.06.2019 № 99/2019/269975739</b>			
Кадастровый номер:		<b>23:40:0407009:31</b>	

Номер точки	Координаты, м		Описание закрепления на местности	Средняя квадратическая погрешность определения координат характерных точек границы части земельного участка, м
	X	Y		
1	2	3	4	5
238	428286.17	1305992.98	данные отсутствуют	0.3
239	428288.23	1305991.42	данные отсутствуют	0.3
240	428291.41	1305995.56	данные отсутствуют	0.3
241	428289.37	1305997.16	данные отсутствуют	0.3
242	428301.03	1305966.62	данные отсутствуют	0.3
243	428303.69	1305964.37	данные отсутствуют	0.3
244	428305.31	1305966.23	данные отсутствуют	0.3
245	428302.66	1305968.53	данные отсутствуют	0.3
246	428303.16	1305970.06	данные отсутствуют	0.3
247	428300.71	1305972.13	данные отсутствуют	0.3
248	428298.06	1305969.01	данные отсутствуют	0.3
249	428300.45	1305967.08	данные отсутствуют	0.3
250	428300.18	1305972.54	данные отсутствуют	0.3
251	428297.73	1305974.66	данные отсутствуют	0.3
252	428295.17	1305971.54	данные отсутствуют	0.3
253	428297.52	1305969.52	данные отсутствуют	0.3
254	428294.69	1305971.82	данные отсутствуют	0.3

Государственный регистратор		ФГИС ЕГРН
полное наименование должности	подпись	инициалы, фамилия

М.П.



Выписка из Единого государственного реестра недвижимости об объекте недвижимости  
**Сведения о частях земельного участка**

<b>Земельный участок</b>			
(вид объекта недвижимости)			
Лист № ____ Раздела <b>4.2</b>	Всего листов раздела <b>4.2</b> : ____	Всего разделов: ____	Всего листов выписки: ____
<b>29.06.2019 № 99/2019/269975739</b>			
Кадастровый номер:		<b>23:40:0407009:31</b>	

Номер точки	Координаты, м		Описание закрепления на местности	Средняя квадратическая погрешность определения координат характерных точек границы части земельного участка, м
	X	Y		
1	2	3	4	5
255	428297.31	1305975.02	данные отсутствуют	0.3
256	428294.9	1305977.09	данные отсутствуют	0.3
257	428292.23	1305974	данные отсутствуют	0.3
258	428293.85	1305977.91	данные отсутствуют	0.3
259	428291.36	1305979.82	данные отсутствуют	0.3
260	428288.75	1305976.79	данные отсутствуют	0.3
261	428291.22	1305974.82	данные отсутствуют	0.3
262	428290.74	1305980.43	данные отсутствуют	0.3
263	428288.4	1305982.48	данные отсутствуют	0.3
264	428285.7	1305979.5	данные отсутствуют	0.3
265	428287.98	1305977.51	данные отсутствуют	0.3
266	428296.28	1305987.49	данные отсутствуют	0.3
267	428294.17	1305989.54	данные отсутствуют	0.3
268	428291.02	1305986.04	данные отсутствуют	0.3
269	428293.14	1305984.05	данные отсутствуют	0.3
270	428351.39	1305987.62	данные отсутствуют	0.3
271	428349.11	1305985.1	данные отсутствуют	0.3

Государственный регистратор		ФГИС ЕГРН
полное наименование должности	подпись	инициалы, фамилия

М.П.

Выписка из Единого государственного реестра недвижимости об объекте недвижимости  
**Сведения о частях земельного участка**

<b>Земельный участок</b>			
(вид объекта недвижимости)			
Лист № ____ Раздела <b>4.2</b>	Всего листов раздела <b>4.2</b> : ____	Всего разделов: ____	Всего листов выписки: ____
<b>29.06.2019 № 99/2019/269975739</b>			
Кадастровый номер:		<b>23:40:0407009:31</b>	

Номер точки	Координаты, м		Описание закрепления на местности	Средняя квадратическая погрешность определения координат характерных точек границы части земельного участка, м
	X	Y		
1	2	3	4	5
272	428353.21	1305981.48	данные отсутствуют	0.3
273	428355.42	1305984.06	данные отсутствуют	0.3
274	428332.92	1305942.03	данные отсутствуют	0.3
275	428334.6	1305939.6	данные отсутствуют	0.3
276	428340.63	1305943.76	данные отсутствуют	0.3
277	428338.86	1305946.2	данные отсутствуют	0.3
278	428325.55	1305937.04	данные отсутствуют	0.3
279	428327.22	1305934.59	данные отсутствуют	0.3
280	428333.15	1305938.76	данные отсутствуют	0.3
281	428331.48	1305941.15	данные отсутствуют	0.3
282	428317.87	1305931.74	данные отсутствуют	0.3
283	428319.54	1305929.33	данные отсутствуют	0.3
284	428325.5	1305933.46	данные отсутствуют	0.3
285	428323.86	1305935.89	данные отсутствуют	0.3
286	428310.52	1305926.62	данные отсутствуют	0.3
287	428312.13	1305924.19	данные отсутствуют	0.3
288	428318.22	1305928.34	данные отсутствуют	0.3

Государственный регистратор		ФГИС ЕГРН
полное наименование должности	подпись	инициалы, фамилия

М.П.

Выписка из Единого государственного реестра недвижимости об объекте недвижимости  
**Сведения о частях земельного участка**

<b>Земельный участок</b>			
(вид объекта недвижимости)			
Лист № ___ Раздела <b>4.2</b>	Всего листов раздела <b>4.2</b> : ___	Всего разделов: ___	Всего листов выписки: ___
<b>29.06.2019 № 99/2019/269975739</b>			
Кадастровый номер:		<b>23:40:0407009:31</b>	

Номер точки	Координаты, м		Описание закрепления на местности	Средняя квадратическая погрешность определения координат характерных точек границы части земельного участка, м
	X	Y		
1	2	3	4	5
289	428316.55	1305930.84	данные отсутствуют	0.3
290	428303.28	1305921.45	данные отсутствуют	0.3
291	428305	1305919.01	данные отсутствуют	0.3
292	428310.94	1305923.36	данные отсутствуют	0.3
293	428309.22	1305925.7	данные отсутствуют	0.3
294	428295.26	1305959.78	данные отсутствуют	0.3
295	428297.83	1305957.53	данные отсутствуют	0.3
296	428302.49	1305962.89	данные отсутствуют	0.3
297	428299.9	1305965.16	данные отсутствуют	0.3
298	428296.78	1305967.99	данные отсутствуют	0.3
299	428292.16	1305962.61	данные отсутствуют	0.3
300	428294.62	1305960.44	данные отсутствуют	0.3
301	428299.23	1305965.79	данные отсутствуют	0.3
302	428286.62	1305975.78	данные отсутствуют	0.3
303	428282.34	1305970.07	данные отсутствуют	0.3
304	428284.92	1305968.16	данные отсутствуют	0.3
305	428289.12	1305973.94	данные отсутствуют	0.3

Государственный регистратор		ФГИС ЕГРН
полное наименование должности	подпись	инициалы, фамилия

М.П.

Выписка из Единого государственного реестра недвижимости об объекте недвижимости  
**Сведения о частях земельного участка**

<b>Земельный участок</b>			
(вид объекта недвижимости)			
Лист № ____ Раздела <b>4.2</b>	Всего листов раздела <b>4.2</b> : ____	Всего разделов: ____	Всего листов выписки: ____
<b>29.06.2019 № 99/2019/269975739</b>			
Кадастровый номер:		<b>23:40:0407009:31</b>	

Номер точки	Координаты, м		Описание закрепления на местности	Средняя квадратическая погрешность определения координат характерных точек границы части земельного участка, м
	X	Y		
1	2	3	4	5
306	428276.49	1305981.66	данные отсутствуют	0.3
307	428278.69	1305979.85	данные отсутствуют	0.3
308	428282.62	1305984.43	данные отсутствуют	0.3
309	428280.32	1305986.44	данные отсутствуют	0.3
310	428270.31	1305974.39	данные отсутствуют	0.3
311	428272.56	1305972.55	данные отсутствуют	0.3
312	428276.34	1305977.15	данные отсутствуют	0.3
313	428274.08	1305979.05	данные отсутствуют	0.3
314	428261.39	1305968.78	данные отсутствуют	0.3
315	428262.87	1305966.53	данные отсутствуют	0.3
316	428268.95	1305970.61	данные отсутствуют	0.3
317	428267.4	1305973	данные отсутствуют	0.3
318	428254.05	1305963.55	данные отсутствуют	0.3
319	428255.73	1305961.21	данные отсутствуют	0.3
320	428259.83	1305964.2	данные отсутствуют	0.3
321	428258.23	1305966.48	данные отсутствуют	0.3
322	428247.15	1305958.47	данные отсутствуют	0.3

Государственный регистратор		ФГИС ЕГРН
полное наименование должности	подпись	инициалы, фамилия

М.П.

Выписка из Единого государственного реестра недвижимости об объекте недвижимости  
**Сведения о частях земельного участка**

<b>Земельный участок</b>			
(вид объекта недвижимости)			
Лист № ___ Раздела <b>4.2</b>	Всего листов раздела <b>4.2</b> : ___	Всего разделов: ___	Всего листов выписки: ___
<b>29.06.2019 № 99/2019/269975739</b>			
Кадастровый номер:		<b>23:40:0407009:31</b>	

Номер точки	Координаты, м		Описание закрепления на местности	Средняя квадратическая погрешность определения координат характерных точек границы части земельного участка, м
	X	Y		
1	2	3	4	5
323	428248.81	1305956.11	данные отсутствуют	0.3
324	428252.91	1305959.04	данные отсутствуют	0.3
325	428251.34	1305961.35	данные отсутствуют	0.3
326	428240.29	1305953.6	данные отсутствуют	0.3
327	428242.02	1305951.11	данные отсутствуют	0.3
328	428246.46	1305954.23	данные отсутствуют	0.3
329	428244.72	1305956.73	данные отсутствуют	0.3
330	428233.35	1305948.96	данные отсутствуют	0.3
331	428235.03	1305946.4	данные отсутствуют	0.3
332	428239.61	1305949.31	данные отсутствуют	0.3
333	428237.92	1305951.85	данные отсутствуют	0.3
334	428217.85	1305938.15	данные отсутствуют	0.3
335	428219.5	1305935.6	данные отсутствуют	0.3
336	428224.97	1305939.06	данные отсутствуют	0.3
337	428223.31	1305941.6	данные отсутствуют	0.3
338	428225.58	1305943.14	данные отсутствуют	0.3
339	428227.4	1305940.64	данные отсутствуют	0.3

Государственный регистратор		ФГИС ЕГРН
полное наименование должности	подпись	инициалы, фамилия

М.П.

Выписка из Единого государственного реестра недвижимости об объекте недвижимости  
**Сведения о частях земельного участка**

<b>Земельный участок</b>			
(вид объекта недвижимости)			
Лист № ___ Раздела <b>4.2</b>	Всего листов раздела <b>4.2</b> : ___	Всего разделов: ___	Всего листов выписки: ___
<b>29.06.2019 № 99/2019/269975739</b>			
Кадастровый номер:		<b>23:40:0407009:31</b>	

Номер точки	Координаты, м		Описание закрепления на местности	Средняя квадратическая погрешность определения координат характерных точек границы части земельного участка, м
	X	Y		
1	2	3	4	5
340	428232.62	1305944.54	данные отсутствуют	0.3
341	428230.94	1305946.89	данные отсутствуют	0.3
342	428209.22	1305933.26	данные отсутствуют	0.3
343	428211.06	1305930.26	данные отсутствуют	0.3
344	428216.94	1305933.97	данные отсутствуют	0.3
345	428215.08	1305937	данные отсутствуют	0.3
346	428201.7	1305927.53	данные отсутствуют	0.3
347	428203.21	1305925.15	данные отсутствуют	0.3
348	428208.64	1305928.65	данные отсутствуют	0.3
349	428207.13	1305930.99	данные отсутствуют	0.3
350	428193.93	1305922.38	данные отсутствуют	0.3
351	428195.48	1305919.96	данные отсутствуют	0.3
352	428200.91	1305923.51	данные отсутствуют	0.3
353	428199.36	1305925.9	данные отсутствуют	0.3
354	428186.36	1305917.53	данные отсутствуют	0.3
355	428188.09	1305914.94	данные отсутствуют	0.3
356	428193.14	1305918.42	данные отсутствуют	0.3

Государственный регистратор		ФГИС ЕГРН
полное наименование должности	подпись	инициалы, фамилия

М.П.

Выписка из Единого государственного реестра недвижимости об объекте недвижимости  
**Сведения о частях земельного участка**

<b>Земельный участок</b>			
(вид объекта недвижимости)			
Лист № ___ Раздела <b>4.2</b>	Всего листов раздела <b>4.2</b> : ___	Всего разделов: ___	Всего листов выписки: ___
<b>29.06.2019 № 99/2019/269975739</b>			
Кадастровый номер:		<b>23:40:0407009:31</b>	

Номер точки	Координаты, м		Описание закрепления на местности	Средняя квадратическая погрешность определения координат характерных точек границы части земельного участка, м
	X	Y		
1	2	3	4	5
357	428191.38	1305921.05	данные отсутствуют	0.3
358	428184.68	1305916.44	данные отсутствуют	0.3
359	428180.78	1305913.82	данные отсутствуют	0.3
360	428182.56	1305911.22	данные отсутствуют	0.3
361	428186.35	1305913.88	данные отсутствуют	0.3
362	428285.97	1305947.02	данные отсутствуют	0.3
363	428287.93	1305944.55	данные отсутствуют	0.3
364	428292.72	1305948.31	данные отсутствуют	0.3
365	428290.74	1305950.65	данные отсутствуют	0.3
366	428278.33	1305941.52	данные отсутствуют	0.3
367	428280	1305938.97	данные отсутствуют	0.3
368	428286.38	1305943.31	данные отсутствуют	0.3
369	428284.66	1305945.78	данные отсутствуют	0.3
370	428280.09	1305905.4	данные отсутствуют	0.3
371	428283.59	1305910.59	данные отсутствуют	0.3
372	428280.6	1305912.56	данные отсутствуют	0.3
373	428277.21	1305907.4	данные отсутствуют	0.3

Государственный регистратор		ФГИС ЕГРН
полное наименование должности	подпись	инициалы, фамилия

М.П.

Выписка из Единого государственного реестра недвижимости об объекте недвижимости  
**Сведения о частях земельного участка**

<b>Земельный участок</b>			
(вид объекта недвижимости)			
Лист № ____ Раздела <b>4.2</b>	Всего листов раздела <b>4.2</b> : ____	Всего разделов: ____	Всего листов выписки: ____
<b>29.06.2019 № 99/2019/269975739</b>			
Кадастровый номер:		<b>23:40:0407009:31</b>	

Номер точки	Координаты, м		Описание закрепления на местности	Средняя квадратическая погрешность определения координат характерных точек границы части земельного участка, м
	X	Y		
1	2	3	4	5
374	428228.71	1305874.1	данные отсутствуют	0.3
375	428237.99	1305868.96	данные отсутствуют	0.3
376	428240.91	1305874.33	данные отсутствуют	0.3
377	428231.71	1305879.59	данные отсутствуют	0.3
378	428235.07	1305865.56	данные отсутствуют	0.3
379	428233.05	1305867.39	данные отсутствуют	0.3
380	428229.96	1305864.1	данные отсутствуют	0.3
381	428232.01	1305862.24	данные отсутствуют	0.3
382	428307.83	1305863.93	данные отсутствуют	0.3
383	428309.8	1305861.59	данные отсутствуют	0.3
384	428314.37	1305865.45	данные отсутствуют	0.3
385	428312.41	1305867.75	данные отсутствуют	0.3
386	428295.92	1305852.05	данные отсутствуют	0.3
387	428298.12	1305850	данные отсутствуют	0.3
388	428302.66	1305854.91	данные отсутствуют	0.3
389	428300.44	1305857	данные отсутствуют	0.3
390	428278.12	1305863.05	данные отсутствуют	0.3

Государственный регистратор		ФГИС ЕГРН
полное наименование должности	подпись	инициалы, фамилия

М.П.



Выписка из Единого государственного реестра недвижимости об объекте недвижимости  
**Сведения о частях земельного участка**

<b>Земельный участок</b>			
(вид объекта недвижимости)			
Лист № ___ Раздела <b>4.2</b>	Всего листов раздела <b>4.2</b> : ___	Всего разделов: ___	Всего листов выписки: ___
<b>29.06.2019 № 99/2019/269975739</b>			
Кадастровый номер:		<b>23:40:0407009:31</b>	

Номер точки	Координаты, м		Описание закрепления на местности	Средняя квадратическая погрешность определения координат характерных точек границы части земельного участка, м
	X	Y		
1	2	3	4	5
391	428275.26	1305866.2	данные отсутствуют	0.3
392	428271.27	1305862.52	данные отсутствуют	0.3
393	428273.97	1305859.32	данные отсутствуют	0.3
394	428235.1	1305854.32	данные отсутствуют	0.3
395	428237.1	1305852.43	данные отсутствуют	0.3
396	428241.42	1305856.57	данные отсутствуют	0.3
397	428239.52	1305858.46	данные отсутствуют	0.3
398	428262.68	1305850.12	данные отсутствуют	0.3
399	428264.38	1305847.89	данные отсутствуют	0.3
400	428270.68	1305852.74	данные отсутствуют	0.3
401	428268.9	1305854.9	данные отсутствуют	0.3

Государственный регистратор		ФГИС ЕГРН
полное наименование должности	подпись	инициалы, фамилия

М.П.

Выписка из Единого государственного реестра недвижимости об объекте недвижимости  
Сведения о частях земельного участка

<b>Земельный участок</b>				
(вид объекта недвижимости)				
Лист № ____ Раздела <b>4.2</b>		Всего листов раздела <b>4.2</b> : ____		Всего разделов: ____
Всего листов выписки: ____				
<b>29.06.2019 № 99/2019/269975739</b>				
Кадастровый номер:			<b>23:40:0407009:31</b>	
Сведения о характерных точках границы части (частей) земельного участка				
Учетный номер части: 76				
Система координат: МСК 23, зона 1				
Зона №				
Номер точки	Координаты, м		Описание закрепления на местности	Средняя квадратическая погрешность определения координат характерных точек границы части земельного участка, м
	X	Y		
1	2	3	4	5
18	428270.18	1305928.09	данные отсутствуют	0.3
19	428278.52	1305933.91	данные отсутствуют	0.3
20	428274.2	1305940.15	данные отсутствуют	0.3
21	428265.81	1305934.39	данные отсутствуют	0.3
22	428402	1305962.18	данные отсутствуют	0.3
23	428399.77	1305964.35	данные отсутствуют	0.3
24	428397.55	1305962.06	данные отсутствуют	0.3
25	428399.77	1305959.87	данные отсутствуют	0.3
26	428392.83	1305985.84	данные отсутствуют	0.3
27	428390.1	1305984.67	данные отсутствуют	0.3
28	428396.01	1305970.83	данные отсутствуют	0.3
29	428398.77	1305971.99	данные отсутствуют	0.3
30	428379.22	1305989.88	данные отсутствуют	0.3
31	428377.08	1305992	данные отсутствуют	0.3
32	428374.19	1305988.99	данные отсутствуют	0.3
33	428376.42	1305986.89	данные отсутствуют	0.3
Государственный регистратор			ФГИС ЕГРН	
полное наименование должности			подпись	
			инициалы, фамилия	

М.П.

Выписка из Единого государственного реестра недвижимости об объекте недвижимости  
**Сведения о частях земельного участка**

<b>Земельный участок</b>			
(вид объекта недвижимости)			
Лист № ____ Раздела <b>4.2</b>	Всего листов раздела <b>4.2</b> : ____	Всего разделов: ____	Всего листов выписки: ____
<b>29.06.2019 № 99/2019/269975739</b>			
Кадастровый номер:		<b>23:40:0407009:31</b>	

Номер точки	Координаты, м		Описание закрепления на местности	Средняя квадратическая погрешность определения координат характерных точек границы части земельного участка, м
	X	Y		
1	2	3	4	5
34	428373.66	1306003.93	данные отсутствуют	0.3
35	428370	1306007.65	данные отсутствуют	0.3
36	428367.68	1306005.4	данные отсутствуют	0.3
37	428371.32	1306001.6	данные отсутствуют	0.3
38	428368.61	1306009.95	данные отсутствуют	0.3
39	428360.35	1306018.13	данные отсутствуют	0.3
40	428357.52	1306015.45	данные отсутствуют	0.3
41	428365.82	1306007.18	данные отсутствуют	0.3
42	428358.15	1306020.05	данные отсутствуют	0.3
43	428353.77	1306024.34	данные отсутствуют	0.3
44	428351.12	1306021.58	данные отсутствуют	0.3
45	428355.4	1306017.32	данные отсутствуют	0.3
46	428351.63	1306026.35	данные отсутствуют	0.3
47	428347.19	1306030.47	данные отсутствуют	0.3
48	428344.61	1306027.85	данные отсутствуют	0.3
49	428348.93	1306023.69	данные отсутствуют	0.3
50	428340.39	1306036.94	данные отсутствуют	0.3

Государственный регистратор		ФГИС ЕГРН
полное наименование должности	подпись	инициалы, фамилия

М.П.

Выписка из Единого государственного реестра недвижимости об объекте недвижимости  
Сведения о частях земельного участка

<b>Земельный участок</b>			
(вид объекта недвижимости)			
Лист № ___ Раздела <b>4.2</b>	Всего листов раздела <b>4.2</b> : ___	Всего разделов: ___	Всего листов выписки: ___
<b>29.06.2019 № 99/2019/269975739</b>			
Кадастровый номер:		<b>23:40:0407009:31</b>	

Номер точки	Координаты, м		Описание закрепления на местности	Средняя квадратическая погрешность определения координат характерных точек границы части земельного участка, м
	X	Y		
1	2	3	4	5
51	428337.96	1306034.18	данные отсутствуют	0.3
52	428342.36	1306029.95	данные отсутствуют	0.3
53	428344.84	1306032.58	данные отсутствуют	0.3
54	428370.13	1305971.52	данные отсутствуют	0.3
55	428377.37	1305978.5	данные отсутствуют	0.3
56	428374.98	1305980.85	данные отсутствуют	0.3
57	428367.81	1305973.93	данные отсутствуют	0.3
58	428353.94	1305991.52	данные отсутствуют	0.3
59	428352.29	1305989.61	данные отсутствуют	0.3
60	428356.39	1305986.04	данные отсутствуют	0.3
61	428358.01	1305987.9	данные отсутствуют	0.3
62	428349.93	1305996.49	данные отсутствуют	0.3
63	428348.24	1305994.81	данные отсутствуют	0.3
64	428352.33	1305991.1	данные отсутствуют	0.3
65	428354	1305992.89	данные отсутствуют	0.3
66	428340.41	1306010.75	данные отсутствуют	0.3
67	428337.83	1306008.32	данные отсутствуют	0.3

Государственный регистратор		ФГИС ЕГРН
полное наименование должности	подпись	инициалы, фамилия

М.П.

Выписка из Единого государственного реестра недвижимости об объекте недвижимости  
**Сведения о частях земельного участка**

<b>Земельный участок</b>			
(вид объекта недвижимости)			
Лист № ____ Раздела <b>4.2</b>	Всего листов раздела <b>4.2</b> : ____	Всего разделов: ____	Всего листов выписки: ____
<b>29.06.2019 № 99/2019/269975739</b>			
Кадастровый номер:		<b>23:40:0407009:31</b>	

Номер точки	Координаты, м		Описание закрепления на местности	Средняя квадратическая погрешность определения координат характерных точек границы части земельного участка, м
	X	Y		
1	2	3	4	5
68	428342.18	1306003.64	данные отсутствуют	0.3
69	428344.8	1306006.35	данные отсутствуют	0.3
70	428327.46	1306025.99	данные отсутствуют	0.3
71	428324.05	1306022.84	данные отсутствуют	0.3
72	428330.96	1306015.63	данные отсутствуют	0.3
73	428334.37	1306018.74	данные отсутствуют	0.3
74	428324.95	1306033.49	данные отсутствуют	0.3
75	428326.94	1306030.37	данные отсутствуют	0.3
76	428332.08	1306033.89	данные отсутствуют	0.3
77	428330.06	1306037.07	данные отсутствуют	0.3
78	428318.21	1306029.01	данные отсутствуют	0.3
79	428320.23	1306025.96	данные отсутствуют	0.3
80	428325.36	1306029.41	данные отсутствуют	0.3
81	428323.37	1306032.43	данные отсутствуют	0.3
82	428363.87	1305970.48	данные отсутствуют	0.3
83	428366.18	1305968.35	данные отсутствуют	0.3
84	428368.91	1305971.33	данные отсутствуют	0.3

Государственный регистратор		ФГИС ЕГРН
полное наименование должности	подпись	инициалы, фамилия

М.П.

Выписка из Единого государственного реестра недвижимости об объекте недвижимости  
**Сведения о частях земельного участка**

<b>Земельный участок</b>			
(вид объекта недвижимости)			
Лист № ____ Раздела <b>4.2</b>	Всего листов раздела <b>4.2</b> : ____	Всего разделов: ____	Всего листов выписки: ____
<b>29.06.2019 № 99/2019/269975739</b>			
Кадастровый номер:		<b>23:40:0407009:31</b>	

Номер точки	Координаты, м		Описание закрепления на местности	Средняя квадратическая погрешность определения координат характерных точек границы части земельного участка, м
	X	Y		
1	2	3	4	5
85	428366.58	1305973.47	данные отсутствуют	0.3
86	428360.81	1305973.25	данные отсутствуют	0.3
87	428363.21	1305971.21	данные отсутствуют	0.3
88	428365.85	1305974.3	данные отсутствуют	0.3
89	428363.49	1305976.33	данные отсутствуют	0.3
90	428360.46	1305978.95	данные отсутствуют	0.3
91	428357.79	1305975.88	данные отсутствуют	0.3
92	428360.15	1305973.8	данные отсутствуют	0.3
93	428362.74	1305976.86	данные отсутствуют	0.3
94	428356.07	1305983.45	данные отсутствуют	0.3
95	428353.84	1305980.9	данные отсутствуют	0.3
96	428357.96	1305977.26	данные отсутствуют	0.3
97	428360.25	1305979.77	данные отсутствуют	0.3
98	428345.15	1305993.04	данные отсутствуют	0.3
99	428343.08	1305990.72	данные отсутствуют	0.3
100	428348.49	1305985.88	данные отсутствуют	0.3
101	428350.58	1305988.24	данные отсутствуют	0.3

Государственный регистратор		ФГИС ЕГРН
полное наименование должности	подпись	инициалы, фамилия

М.П.

Выписка из Единого государственного реестра недвижимости об объекте недвижимости  
**Сведения о частях земельного участка**

<b>Земельный участок</b>			
(вид объекта недвижимости)			
Лист № ___ Раздела <b>4.2</b>	Всего листов раздела <b>4.2</b> : ___	Всего разделов: ___	Всего листов выписки: ___
<b>29.06.2019 № 99/2019/269975739</b>			
Кадастровый номер:		<b>23:40:0407009:31</b>	

Номер точки	Координаты, м		Описание закрепления на местности	Средняя квадратическая погрешность определения координат характерных точек границы части земельного участка, м
	X	Y		
1	2	3	4	5
102	428334.54	1306002.11	данные отсутствуют	0.3
103	428332.5	1305999.74	данные отсутствуют	0.3
104	428338.02	1305994.97	данные отсутствуют	0.3
105	428340.02	1305997.26	данные отсутствуют	0.3
106	428318.45	1306016.35	данные отсутствуют	0.3
107	428316.45	1306013.96	данные отсутствуют	0.3
108	428321.79	1306009.15	данные отсутствуют	0.3
109	428323.86	1306011.49	данные отсутствуют	0.3
110	428307	1306022.16	данные отсутствуют	0.3
111	428312.42	1306017.41	данные отсутствуют	0.3
112	428314.53	1306019.72	данные отсутствуют	0.3
113	428309.02	1306024.44	данные отсутствуют	0.3
114	428375.41	1305941.91	данные отсутствуют	0.3
115	428368.44	1305949.16	данные отсутствуют	0.3
116	428366.14	1305946.8	данные отсутствуют	0.3
117	428372.99	1305939.65	данные отсутствуют	0.3
118	428362.3	1305933.62	данные отсутствуют	0.3

Государственный регистратор		ФГИС ЕГРН
полное наименование должности	подпись	инициалы, фамилия

М.П.

Выписка из Единого государственного реестра недвижимости об объекте недвижимости  
**Сведения о частях земельного участка**

<b>Земельный участок</b>			
(вид объекта недвижимости)			
Лист № ___ Раздела <b>4.2</b>	Всего листов раздела <b>4.2</b> : ___	Всего разделов: ___	Всего листов выписки: ___
<b>29.06.2019 № 99/2019/269975739</b>			
Кадастровый номер:		<b>23:40:0407009:31</b>	

Номер точки	Координаты, м		Описание закрепления на местности	Средняя квадратическая погрешность определения координат характерных точек границы части земельного участка, м
	X	Y		
1	2	3	4	5
119	428369.29	1305927.65	данные отсутствуют	0.3
120	428371.31	1305930.23	данные отсутствуют	0.3
121	428364.27	1305936.06	данные отсутствуют	0.3
122	428360.12	1305931.1	данные отсутствуют	0.3
123	428358.35	1305928.87	данные отсутствуют	0.3
124	428361.89	1305925.89	данные отсутствуют	0.3
125	428363.7	1305928.08	данные отсутствуют	0.3
126	428365.09	1305951.87	данные отсутствуют	0.3
127	428359.57	1305957.62	данные отсутствуют	0.3
128	428356.55	1305954.82	данные отсутствуют	0.3
129	428362.15	1305949.02	данные отсутствуют	0.3
130	428356.85	1305965.48	данные отсутствуют	0.3
131	428354.8	1305967.16	данные отсутствуют	0.3
132	428353.45	1305965.41	данные отсутствуют	0.3
133	428355.22	1305963.77	данные отсутствуют	0.3
134	428353.67	1305967.3	данные отсутствуют	0.3
135	428346.69	1305973.03	данные отсутствуют	0.3

Государственный регистратор		ФГИС ЕГРН
полное наименование должности	подпись	инициалы, фамилия

М.П.



Выписка из Единого государственного реестра недвижимости об объекте недвижимости  
**Сведения о частях земельного участка**

<b>Земельный участок</b>			
(вид объекта недвижимости)			
Лист № ____ Раздела <b>4.2</b>	Всего листов раздела <b>4.2</b> : ____	Всего разделов: ____	Всего листов выписки: ____
<b>29.06.2019 № 99/2019/269975739</b>			
Кадастровый номер:		<b>23:40:0407009:31</b>	

Номер точки	Координаты, м		Описание закрепления на местности	Средняя квадратическая погрешность определения координат характерных точек границы части земельного участка, м
	X	Y		
1	2	3	4	5
136	428344.84	1305970.71	данные отсутствуют	0.3
137	428351.79	1305965.04	данные отсутствуют	0.3
138	428345.47	1305973.82	данные отсутствуют	0.3
139	428341.84	1305976.87	данные отсутствуют	0.3
140	428340.01	1305974.55	данные отсутствуют	0.3
141	428343.69	1305971.55	данные отсутствуют	0.3
142	428341.69	1305979.19	данные отсутствуют	0.3
143	428339.49	1305981.08	данные отсутствуют	0.3
144	428336.37	1305977.5	данные отсутствуют	0.3
145	428338.66	1305975.67	данные отсутствуют	0.3
146	428331.48	1305978.28	данные отсутствуют	0.3
147	428335.52	1305982.8	данные отсутствуют	0.3
148	428330.71	1305986.99	данные отсутствуют	0.3
149	428326.7	1305982.44	данные отсутствуют	0.3
150	428312	1306003.15	данные отсутствуют	0.3
151	428307.99	1305998.55	данные отсутствуют	0.3
152	428312.86	1305994.44	данные отсутствуют	0.3

Государственный регистратор		ФГИС ЕГРН
полное наименование должности	подпись	инициалы, фамилия

М.П.

Выписка из Единого государственного реестра недвижимости об объекте недвижимости  
**Сведения о частях земельного участка**

<b>Земельный участок</b>			
(вид объекта недвижимости)			
Лист № ___ Раздела <b>4.2</b>	Всего листов раздела <b>4.2</b> : ___	Всего разделов: ___	Всего листов выписки: ___
<b>29.06.2019 № 99/2019/269975739</b>			
Кадастровый номер:		<b>23:40:0407009:31</b>	

Номер точки	Координаты, м		Описание закрепления на местности	Средняя квадратическая погрешность определения координат характерных точек границы части земельного участка, м
	X	Y		
1	2	3	4	5
153	428316.77	1305999	данные отсутствуют	0.3
154	428309.1	1306005.76	данные отсутствуют	0.3
155	428304.35	1306009.72	данные отсутствуют	0.3
156	428300.92	1306005.52	данные отсутствуют	0.3
157	428305.72	1306001.62	данные отсутствуют	0.3
158	428297.56	1306016.59	данные отсутствуют	0.3
159	428300.06	1306014.11	данные отсутствуют	0.3
160	428305.02	1306019.12	данные отсутствуют	0.3
161	428302.38	1306021.65	данные отсутствуют	0.3
162	428299.15	1306012.85	данные отсутствуют	0.3
163	428296.51	1306015.43	данные отсутствуют	0.3
164	428291.74	1306010.13	данные отсутствуют	0.3
165	428294.28	1306007.74	данные отсутствуют	0.3
166	428294.95	1305999.57	данные отсутствуют	0.3
167	428299.02	1306005.95	данные отсутствуют	0.3
168	428296.49	1306007.63	данные отсутствуют	0.3
169	428292.44	1306001.29	данные отсутствуют	0.3

Государственный регистратор		ФГИС ЕГРН
полное наименование должности	подпись	инициалы, фамилия

М.П.

Выписка из Единого государственного реестра недвижимости об объекте недвижимости  
**Сведения о частях земельного участка**

<b>Земельный участок</b>			
(вид объекта недвижимости)			
Лист № ____ Раздела <b>4.2</b>	Всего листов раздела <b>4.2</b> : ____	Всего разделов: ____	Всего листов выписки: ____
<b>29.06.2019 № 99/2019/269975739</b>			
Кадастровый номер:		<b>23:40:0407009:31</b>	

Номер точки	Координаты, м		Описание закрепления на местности	Средняя квадратическая погрешность определения координат характерных точек границы части земельного участка, м
	X	Y		
1	2	3	4	5
170	428283	1306000.72	данные отсутствуют	0.3
171	428284.99	1305998.94	данные отсутствуют	0.3
172	428289.91	1306005.19	данные отсутствуют	0.3
173	428287.88	1306006.97	данные отсутствуют	0.3
174	428334.06	1306017.48	данные отсутствуют	0.3
175	428331.46	1306015.03	данные отсутствуют	0.3
176	428335.74	1306010.53	данные отсутствуют	0.3
177	428338.27	1306012.94	данные отсутствуют	0.3
178	428325.51	1305991.5	данные отсутствуют	0.3
179	428320.69	1305995.66	данные отсутствуют	0.3
180	428316.7	1305991.08	данные отсутствуют	0.3
181	428321.51	1305986.93	данные отсутствуют	0.3
182	428337.31	1305969.87	данные отсутствуют	0.3
183	428329.66	1305961.89	данные отсутствуют	0.3
184	428331.94	1305959.72	данные отсутствуют	0.3
185	428339.58	1305967.73	данные отсутствуют	0.3
186	428335.05	1305972.27	данные отсутствуют	0.3

Государственный регистратор		ФГИС ЕГРН
полное наименование должности	подпись	инициалы, фамилия

М.П.

Выписка из Единого государственного реестра недвижимости об объекте недвижимости  
**Сведения о частях земельного участка**

<b>Земельный участок</b>			
(вид объекта недвижимости)			
Лист № ____ Раздела <b>4.2</b>	Всего листов раздела <b>4.2</b> : ____	Всего разделов: ____	Всего листов выписки: ____
<b>29.06.2019 № 99/2019/269975739</b>			
Кадастровый номер:		<b>23:40:0407009:31</b>	

Номер точки	Координаты, м		Описание закрепления на местности	Средняя квадратическая погрешность определения координат характерных точек границы части земельного участка, м
	X	Y		
1	2	3	4	5
187	428332.98	1305974.04	данные отсутствуют	0.3
188	428329.02	1305969.48	данные отсутствуют	0.3
189	428331.1	1305967.79	данные отсутствуют	0.3
190	428327.46	1305975.96	данные отсутствуют	0.3
191	428323.41	1305971.56	данные отсутствуют	0.3
192	428325.47	1305969.64	данные отсутствуют	0.3
193	428329.52	1305974.12	данные отсутствуют	0.3
194	428326.19	1305977.14	данные отсутствуют	0.3
195	428324.19	1305979.01	данные отсутствуют	0.3
196	428320.1	1305974.62	данные отсутствуют	0.3
197	428322.1	1305972.69	данные отсутствуют	0.3
198	428320.54	1305982.17	данные отсутствуют	0.3
199	428316.35	1305977.96	данные отсутствуют	0.3
200	428318.33	1305975.97	данные отсутствуют	0.3
201	428322.51	1305980.32	данные отсутствуют	0.3
202	428318.47	1305983.81	данные отсутствуют	0.3
203	428316.23	1305985.88	данные отсутствуют	0.3

Государственный регистратор		ФГИС ЕГРН
полное наименование должности	подпись	инициалы, фамилия

М.П.

Выписка из Единого государственного реестра недвижимости об объекте недвижимости  
**Сведения о частях земельного участка**

<b>Земельный участок</b>			
(вид объекта недвижимости)			
Лист № ___ Раздела <b>4.2</b>	Всего листов раздела <b>4.2</b> : ___	Всего разделов: ___	Всего листов выписки: ___
<b>29.06.2019 № 99/2019/269975739</b>			
Кадастровый номер:		<b>23:40:0407009:31</b>	

Номер точки	Координаты, м		Описание закрепления на местности	Средняя квадратическая погрешность определения координат характерных точек границы части земельного участка, м
	X	Y		
1	2	3	4	5
204	428312.14	1305981.3	данные отсутствуют	0.3
205	428314.44	1305979.25	данные отсутствуют	0.3
206	428327.28	1305963.57	данные отсутствуют	0.3
207	428325.43	1305961.55	данные отсутствуют	0.3
208	428329.93	1305957.54	данные отсутствуют	0.3
209	428331.72	1305959.51	данные отсутствуют	0.3
210	428328.98	1305956.92	данные отсутствуют	0.3
211	428327.48	1305959.7	данные отсутствуют	0.3
212	428317.84	1305954.4	данные отсутствуют	0.3
213	428319.38	1305951.66	данные отсутствуют	0.3
214	428323.18	1305960.98	данные отсутствуют	0.3
215	428315.08	1305968.55	данные отсутствуют	0.3
216	428312.94	1305966.31	данные отсутствуют	0.3
217	428321.03	1305958.8	данные отсутствуют	0.3
218	428310.31	1305962.81	данные отсутствуют	0.3
219	428308.33	1305960.42	данные отсутствуют	0.3
220	428316.85	1305953.51	данные отсутствуют	0.3

Государственный регистратор		ФГИС ЕГРН
полное наименование должности	подпись	инициалы, фамилия

М.П.

Выписка из Единого государственного реестра недвижимости об объекте недвижимости  
**Сведения о частях земельного участка**

<b>Земельный участок</b>			
(вид объекта недвижимости)			
Лист № ___ Раздела <b>4.2</b>	Всего листов раздела <b>4.2</b> : ___	Всего разделов: ___	Всего листов выписки: ___
<b>29.06.2019 № 99/2019/269975739</b>			
Кадастровый номер:		<b>23:40:0407009:31</b>	

Номер точки	Координаты, м		Описание закрепления на местности	Средняя квадратическая погрешность определения координат характерных точек границы части земельного участка, м
	X	Y		
1	2	3	4	5
221	428318.81	1305955.94	данные отсутствуют	0.3
222	428315.76	1305975.19	данные отсутствуют	0.3
223	428311.43	1305979.37	данные отсутствуют	0.3
224	428309.53	1305977.44	данные отсутствуют	0.3
225	428313.91	1305973.24	данные отсутствуют	0.3
226	428312.89	1305973	данные отсутствуют	0.3
227	428310.78	1305975.07	данные отсутствуют	0.3
228	428307.81	1305971.92	данные отсутствуют	0.3
229	428309.92	1305969.88	данные отсутствуют	0.3
230	428305.72	1305979.32	данные отсутствуют	0.3
231	428303.73	1305977.2	данные отсутствуют	0.3
232	428307.21	1305974	данные отсутствуют	0.3
233	428309.17	1305976.1	данные отсутствуют	0.3
234	428300.64	1305985.65	данные отсутствуют	0.3
235	428297.44	1305982.17	данные отсутствуют	0.3
236	428299.58	1305980.22	данные отсутствуют	0.3
237	428302.77	1305983.69	данные отсутствуют	0.3

Государственный регистратор		ФГИС ЕГРН
полное наименование должности	подпись	инициалы, фамилия

М.П.

Выписка из Единого государственного реестра недвижимости об объекте недвижимости  
**Сведения о частях земельного участка**

<b>Земельный участок</b>			
(вид объекта недвижимости)			
Лист № ____ Раздела <b>4.2</b>	Всего листов раздела <b>4.2</b> : ____	Всего разделов: ____	Всего листов выписки: ____
<b>29.06.2019 № 99/2019/269975739</b>			
Кадастровый номер:		<b>23:40:0407009:31</b>	

Номер точки	Координаты, м		Описание закрепления на местности	Средняя квадратическая погрешность определения координат характерных точек границы части земельного участка, м
	X	Y		
1	2	3	4	5
238	428286.17	1305992.98	данные отсутствуют	0.3
239	428288.23	1305991.42	данные отсутствуют	0.3
240	428291.41	1305995.56	данные отсутствуют	0.3
241	428289.37	1305997.16	данные отсутствуют	0.3
242	428301.03	1305966.62	данные отсутствуют	0.3
243	428303.69	1305964.37	данные отсутствуют	0.3
244	428305.31	1305966.23	данные отсутствуют	0.3
245	428302.66	1305968.53	данные отсутствуют	0.3
246	428303.16	1305970.06	данные отсутствуют	0.3
247	428300.71	1305972.13	данные отсутствуют	0.3
248	428298.06	1305969.01	данные отсутствуют	0.3
249	428300.45	1305967.08	данные отсутствуют	0.3
250	428300.18	1305972.54	данные отсутствуют	0.3
251	428297.73	1305974.66	данные отсутствуют	0.3
252	428295.17	1305971.54	данные отсутствуют	0.3
253	428297.52	1305969.52	данные отсутствуют	0.3
254	428294.69	1305971.82	данные отсутствуют	0.3

Государственный регистратор		ФГИС ЕГРН
полное наименование должности	подпись	инициалы, фамилия

М.П.

Выписка из Единого государственного реестра недвижимости об объекте недвижимости  
**Сведения о частях земельного участка**

<b>Земельный участок</b>			
(вид объекта недвижимости)			
Лист № ____ Раздела <b>4.2</b>	Всего листов раздела <b>4.2</b> : ____	Всего разделов: ____	Всего листов выписки: ____
<b>29.06.2019 № 99/2019/269975739</b>			
Кадастровый номер:		<b>23:40:0407009:31</b>	

Номер точки	Координаты, м		Описание закрепления на местности	Средняя квадратическая погрешность определения координат характерных точек границы части земельного участка, м
	X	Y		
1	2	3	4	5
255	428297.31	1305975.02	данные отсутствуют	0.3
256	428294.9	1305977.09	данные отсутствуют	0.3
257	428292.23	1305974	данные отсутствуют	0.3
258	428293.85	1305977.91	данные отсутствуют	0.3
259	428291.36	1305979.82	данные отсутствуют	0.3
260	428288.75	1305976.79	данные отсутствуют	0.3
261	428291.22	1305974.82	данные отсутствуют	0.3
262	428290.74	1305980.43	данные отсутствуют	0.3
263	428288.4	1305982.48	данные отсутствуют	0.3
264	428285.7	1305979.5	данные отсутствуют	0.3
265	428287.98	1305977.51	данные отсутствуют	0.3
266	428296.28	1305987.49	данные отсутствуют	0.3
267	428294.17	1305989.54	данные отсутствуют	0.3
268	428291.02	1305986.04	данные отсутствуют	0.3
269	428293.14	1305984.05	данные отсутствуют	0.3
270	428351.39	1305987.62	данные отсутствуют	0.3
271	428349.11	1305985.1	данные отсутствуют	0.3

Государственный регистратор		ФГИС ЕГРН
полное наименование должности	подпись	инициалы, фамилия

М.П.



Выписка из Единого государственного реестра недвижимости об объекте недвижимости  
Сведения о частях земельного участка

<b>Земельный участок</b>			
(вид объекта недвижимости)			
Лист № ____ Раздела <b>4.2</b>	Всего листов раздела <b>4.2</b> : ____	Всего разделов: ____	Всего листов выписки: ____
<b>29.06.2019 № 99/2019/269975739</b>			
Кадастровый номер:		<b>23:40:0407009:31</b>	

Номер точки	Координаты, м		Описание закрепления на местности	Средняя квадратическая погрешность определения координат характерных точек границы части земельного участка, м
	X	Y		
1	2	3	4	5
272	428353.21	1305981.48	данные отсутствуют	0.3
273	428355.42	1305984.06	данные отсутствуют	0.3
274	428332.92	1305942.03	данные отсутствуют	0.3
275	428334.6	1305939.6	данные отсутствуют	0.3
276	428340.63	1305943.76	данные отсутствуют	0.3
277	428338.86	1305946.2	данные отсутствуют	0.3
278	428325.55	1305937.04	данные отсутствуют	0.3
279	428327.22	1305934.59	данные отсутствуют	0.3
280	428333.15	1305938.76	данные отсутствуют	0.3
281	428331.48	1305941.15	данные отсутствуют	0.3
282	428317.87	1305931.74	данные отсутствуют	0.3
283	428319.54	1305929.33	данные отсутствуют	0.3
284	428325.5	1305933.46	данные отсутствуют	0.3
285	428323.86	1305935.89	данные отсутствуют	0.3
286	428310.52	1305926.62	данные отсутствуют	0.3
287	428312.13	1305924.19	данные отсутствуют	0.3
288	428318.22	1305928.34	данные отсутствуют	0.3

Государственный регистратор		ФГИС ЕГРН
полное наименование должности	подпись	инициалы, фамилия

М.П.

Выписка из Единого государственного реестра недвижимости об объекте недвижимости  
**Сведения о частях земельного участка**

<b>Земельный участок</b>			
(вид объекта недвижимости)			
Лист № ___ Раздела <b>4.2</b>	Всего листов раздела <b>4.2</b> : ___	Всего разделов: ___	Всего листов выписки: ___
<b>29.06.2019 № 99/2019/269975739</b>			
Кадастровый номер:		<b>23:40:0407009:31</b>	

Номер точки	Координаты, м		Описание закрепления на местности	Средняя квадратическая погрешность определения координат характерных точек границы части земельного участка, м
	X	Y		
1	2	3	4	5
289	428316.55	1305930.84	данные отсутствуют	0.3
290	428303.28	1305921.45	данные отсутствуют	0.3
291	428305	1305919.01	данные отсутствуют	0.3
292	428310.94	1305923.36	данные отсутствуют	0.3
293	428309.22	1305925.7	данные отсутствуют	0.3
294	428295.26	1305959.78	данные отсутствуют	0.3
295	428297.83	1305957.53	данные отсутствуют	0.3
296	428302.49	1305962.89	данные отсутствуют	0.3
297	428299.9	1305965.16	данные отсутствуют	0.3
298	428296.78	1305967.99	данные отсутствуют	0.3
299	428292.16	1305962.61	данные отсутствуют	0.3
300	428294.62	1305960.44	данные отсутствуют	0.3
301	428299.23	1305965.79	данные отсутствуют	0.3
302	428286.62	1305975.78	данные отсутствуют	0.3
303	428282.34	1305970.07	данные отсутствуют	0.3
304	428284.92	1305968.16	данные отсутствуют	0.3
305	428289.12	1305973.94	данные отсутствуют	0.3

Государственный регистратор		ФГИС ЕГРН
полное наименование должности	подпись	инициалы, фамилия

М.П.

Выписка из Единого государственного реестра недвижимости об объекте недвижимости  
**Сведения о частях земельного участка**

<b>Земельный участок</b>			
(вид объекта недвижимости)			
Лист № ____ Раздела <b>4.2</b>	Всего листов раздела <b>4.2</b> : ____	Всего разделов: ____	Всего листов выписки: ____
<b>29.06.2019 № 99/2019/269975739</b>			
Кадастровый номер:		<b>23:40:0407009:31</b>	

Номер точки	Координаты, м		Описание закрепления на местности	Средняя квадратическая погрешность определения координат характерных точек границы части земельного участка, м
	X	Y		
1	2	3	4	5
306	428276.49	1305981.66	данные отсутствуют	0.3
307	428278.69	1305979.85	данные отсутствуют	0.3
308	428282.62	1305984.43	данные отсутствуют	0.3
309	428280.32	1305986.44	данные отсутствуют	0.3
310	428270.31	1305974.39	данные отсутствуют	0.3
311	428272.56	1305972.55	данные отсутствуют	0.3
312	428276.34	1305977.15	данные отсутствуют	0.3
313	428274.08	1305979.05	данные отсутствуют	0.3
314	428261.39	1305968.78	данные отсутствуют	0.3
315	428262.87	1305966.53	данные отсутствуют	0.3
316	428268.95	1305970.61	данные отсутствуют	0.3
317	428267.4	1305973	данные отсутствуют	0.3
318	428254.05	1305963.55	данные отсутствуют	0.3
319	428255.73	1305961.21	данные отсутствуют	0.3
320	428259.83	1305964.2	данные отсутствуют	0.3
321	428258.23	1305966.48	данные отсутствуют	0.3
322	428247.15	1305958.47	данные отсутствуют	0.3

Государственный регистратор		ФГИС ЕГРН
полное наименование должности	подпись	инициалы, фамилия

М.П.

Выписка из Единого государственного реестра недвижимости об объекте недвижимости  
**Сведения о частях земельного участка**

<b>Земельный участок</b>			
(вид объекта недвижимости)			
Лист № ____ Раздела <b>4.2</b>	Всего листов раздела <b>4.2</b> : ____	Всего разделов: ____	Всего листов выписки: ____
<b>29.06.2019 № 99/2019/269975739</b>			
Кадастровый номер:		<b>23:40:0407009:31</b>	

Номер точки	Координаты, м		Описание закрепления на местности	Средняя квадратическая погрешность определения координат характерных точек границы части земельного участка, м
	X	Y		
1	2	3	4	5
323	428248.81	1305956.11	данные отсутствуют	0.3
324	428252.91	1305959.04	данные отсутствуют	0.3
325	428251.34	1305961.35	данные отсутствуют	0.3
326	428240.29	1305953.6	данные отсутствуют	0.3
327	428242.02	1305951.11	данные отсутствуют	0.3
328	428246.46	1305954.23	данные отсутствуют	0.3
329	428244.72	1305956.73	данные отсутствуют	0.3
330	428233.35	1305948.96	данные отсутствуют	0.3
331	428235.03	1305946.4	данные отсутствуют	0.3
332	428239.61	1305949.31	данные отсутствуют	0.3
333	428237.92	1305951.85	данные отсутствуют	0.3
334	428217.85	1305938.15	данные отсутствуют	0.3
335	428219.5	1305935.6	данные отсутствуют	0.3
336	428224.97	1305939.06	данные отсутствуют	0.3
337	428223.31	1305941.6	данные отсутствуют	0.3
338	428225.58	1305943.14	данные отсутствуют	0.3
339	428227.4	1305940.64	данные отсутствуют	0.3

Государственный регистратор		ФГИС ЕГРН
полное наименование должности	подпись	инициалы, фамилия

М.П.

Выписка из Единого государственного реестра недвижимости об объекте недвижимости  
Сведения о частях земельного участка

<b>Земельный участок</b>			
(вид объекта недвижимости)			
Лист № ___ Раздела <b>4.2</b>	Всего листов раздела <b>4.2</b> : ___	Всего разделов: ___	Всего листов выписки: ___
<b>29.06.2019 № 99/2019/269975739</b>			
Кадастровый номер:		<b>23:40:0407009:31</b>	

Номер точки	Координаты, м		Описание закрепления на местности	Средняя квадратическая погрешность определения координат характерных точек границы части земельного участка, м
	X	Y		
1	2	3	4	5
340	428232.62	1305944.54	данные отсутствуют	0.3
341	428230.94	1305946.89	данные отсутствуют	0.3
342	428209.22	1305933.26	данные отсутствуют	0.3
343	428211.06	1305930.26	данные отсутствуют	0.3
344	428216.94	1305933.97	данные отсутствуют	0.3
345	428215.08	1305937	данные отсутствуют	0.3
346	428201.7	1305927.53	данные отсутствуют	0.3
347	428203.21	1305925.15	данные отсутствуют	0.3
348	428208.64	1305928.65	данные отсутствуют	0.3
349	428207.13	1305930.99	данные отсутствуют	0.3
350	428193.93	1305922.38	данные отсутствуют	0.3
351	428195.48	1305919.96	данные отсутствуют	0.3
352	428200.91	1305923.51	данные отсутствуют	0.3
353	428199.36	1305925.9	данные отсутствуют	0.3
354	428186.36	1305917.53	данные отсутствуют	0.3
355	428188.09	1305914.94	данные отсутствуют	0.3
356	428193.14	1305918.42	данные отсутствуют	0.3

Государственный регистратор		ФГИС ЕГРН
полное наименование должности	подпись	инициалы, фамилия

М.П.

Выписка из Единого государственного реестра недвижимости об объекте недвижимости  
**Сведения о частях земельного участка**

<b>Земельный участок</b>			
(вид объекта недвижимости)			
Лист № ___ Раздела <b>4.2</b>	Всего листов раздела <b>4.2</b> : ___	Всего разделов: ___	Всего листов выписки: ___
<b>29.06.2019 № 99/2019/269975739</b>			
Кадастровый номер:		<b>23:40:0407009:31</b>	

Номер точки	Координаты, м		Описание закрепления на местности	Средняя квадратическая погрешность определения координат характерных точек границы части земельного участка, м
	X	Y		
1	2	3	4	5
357	428191.38	1305921.05	данные отсутствуют	0.3
358	428184.68	1305916.44	данные отсутствуют	0.3
359	428180.78	1305913.82	данные отсутствуют	0.3
360	428182.56	1305911.22	данные отсутствуют	0.3
361	428186.35	1305913.88	данные отсутствуют	0.3
362	428285.97	1305947.02	данные отсутствуют	0.3
363	428287.93	1305944.55	данные отсутствуют	0.3
364	428292.72	1305948.31	данные отсутствуют	0.3
365	428290.74	1305950.65	данные отсутствуют	0.3
366	428278.33	1305941.52	данные отсутствуют	0.3
367	428280	1305938.97	данные отсутствуют	0.3
368	428286.38	1305943.31	данные отсутствуют	0.3
369	428284.66	1305945.78	данные отсутствуют	0.3
370	428280.09	1305905.4	данные отсутствуют	0.3
371	428283.59	1305910.59	данные отсутствуют	0.3
372	428280.6	1305912.56	данные отсутствуют	0.3
373	428277.21	1305907.4	данные отсутствуют	0.3

Государственный регистратор		ФГИС ЕГРН
полное наименование должности	подпись	инициалы, фамилия

М.П.

Выписка из Единого государственного реестра недвижимости об объекте недвижимости  
**Сведения о частях земельного участка**

<b>Земельный участок</b>			
(вид объекта недвижимости)			
Лист № ____ Раздела <b>4.2</b>	Всего листов раздела <b>4.2</b> : ____	Всего разделов: ____	Всего листов выписки: ____
<b>29.06.2019 № 99/2019/269975739</b>			
Кадастровый номер:		<b>23:40:0407009:31</b>	

Номер точки	Координаты, м		Описание закрепления на местности	Средняя квадратическая погрешность определения координат характерных точек границы части земельного участка, м
	X	Y		
1	2	3	4	5
374	428228.71	1305874.1	данные отсутствуют	0.3
375	428237.99	1305868.96	данные отсутствуют	0.3
376	428240.91	1305874.33	данные отсутствуют	0.3
377	428231.71	1305879.59	данные отсутствуют	0.3
378	428235.07	1305865.56	данные отсутствуют	0.3
379	428233.05	1305867.39	данные отсутствуют	0.3
380	428229.96	1305864.1	данные отсутствуют	0.3
381	428232.01	1305862.24	данные отсутствуют	0.3
382	428307.83	1305863.93	данные отсутствуют	0.3
383	428309.8	1305861.59	данные отсутствуют	0.3
384	428314.37	1305865.45	данные отсутствуют	0.3
385	428312.41	1305867.75	данные отсутствуют	0.3
386	428295.92	1305852.05	данные отсутствуют	0.3
387	428298.12	1305850	данные отсутствуют	0.3
388	428302.66	1305854.91	данные отсутствуют	0.3
389	428300.44	1305857	данные отсутствуют	0.3
390	428278.12	1305863.05	данные отсутствуют	0.3

Государственный регистратор		ФГИС ЕГРН
полное наименование должности	подпись	инициалы, фамилия

М.П.

Выписка из Единого государственного реестра недвижимости об объекте недвижимости  
**Сведения о частях земельного участка**

<b>Земельный участок</b>			
(вид объекта недвижимости)			
Лист № ___ Раздела <b>4.2</b>	Всего листов раздела <b>4.2</b> : ___	Всего разделов: ___	Всего листов выписки: ___
<b>29.06.2019 № 99/2019/269975739</b>			
Кадастровый номер:		<b>23:40:0407009:31</b>	

Номер точки	Координаты, м		Описание закрепления на местности	Средняя квадратическая погрешность определения координат характерных точек границы части земельного участка, м
	X	Y		
1	2	3	4	5
391	428275.26	1305866.2	данные отсутствуют	0.3
392	428271.27	1305862.52	данные отсутствуют	0.3
393	428273.97	1305859.32	данные отсутствуют	0.3
394	428235.1	1305854.32	данные отсутствуют	0.3
395	428237.1	1305852.43	данные отсутствуют	0.3
396	428241.42	1305856.57	данные отсутствуют	0.3
397	428239.52	1305858.46	данные отсутствуют	0.3
398	428262.68	1305850.12	данные отсутствуют	0.3
399	428264.38	1305847.89	данные отсутствуют	0.3
400	428270.68	1305852.74	данные отсутствуют	0.3
401	428268.9	1305854.9	данные отсутствуют	0.3

Государственный регистратор		ФГИС ЕГРН
полное наименование должности	подпись	инициалы, фамилия

М.П.



Выписка из Единого государственного реестра недвижимости об объекте недвижимости  
Сведения о частях земельного участка

<b>Земельный участок</b>				
(вид объекта недвижимости)				
Лист № ____ Раздела <b>4.2</b>		Всего листов раздела <b>4.2</b> : ____		Всего разделов: ____
Всего листов выписки: ____				
<b>29.06.2019 № 99/2019/269975739</b>				
Кадастровый номер:			<b>23:40:0407009:31</b>	
Сведения о характерных точках границы части (частей) земельного участка				
Учетный номер части: 77				
Система координат: МСК 23, зона 1				
Зона №				
Номер точки	Координаты, м		Описание закрепления на местности	Средняя квадратическая погрешность определения координат характерных точек границы части земельного участка, м
	X	Y		
1	2	3	4	5
18	428270.18	1305928.09	данные отсутствуют	0.3
19	428278.52	1305933.91	данные отсутствуют	0.3
20	428274.2	1305940.15	данные отсутствуют	0.3
21	428265.81	1305934.39	данные отсутствуют	0.3
22	428402	1305962.18	данные отсутствуют	0.3
23	428399.77	1305964.35	данные отсутствуют	0.3
24	428397.55	1305962.06	данные отсутствуют	0.3
25	428399.77	1305959.87	данные отсутствуют	0.3
26	428392.83	1305985.84	данные отсутствуют	0.3
27	428390.1	1305984.67	данные отсутствуют	0.3
28	428396.01	1305970.83	данные отсутствуют	0.3
29	428398.77	1305971.99	данные отсутствуют	0.3
30	428379.22	1305989.88	данные отсутствуют	0.3
31	428377.08	1305992	данные отсутствуют	0.3
32	428374.19	1305988.99	данные отсутствуют	0.3
33	428376.42	1305986.89	данные отсутствуют	0.3
Государственный регистратор			ФГИС ЕГРН	
полное наименование должности			подпись	
			инициалы, фамилия	

М.П.

Выписка из Единого государственного реестра недвижимости об объекте недвижимости  
**Сведения о частях земельного участка**

<b>Земельный участок</b>			
(вид объекта недвижимости)			
Лист № ___ Раздела <b>4.2</b>	Всего листов раздела <b>4.2</b> : ___	Всего разделов: ___	Всего листов выписки: ___
<b>29.06.2019 № 99/2019/269975739</b>			
Кадастровый номер:		<b>23:40:0407009:31</b>	

Номер точки	Координаты, м		Описание закрепления на местности	Средняя квадратическая погрешность определения координат характерных точек границы части земельного участка, м
	X	Y		
1	2	3	4	5
34	428373.66	1306003.93	данные отсутствуют	0.3
35	428370	1306007.65	данные отсутствуют	0.3
36	428367.68	1306005.4	данные отсутствуют	0.3
37	428371.32	1306001.6	данные отсутствуют	0.3
38	428368.61	1306009.95	данные отсутствуют	0.3
39	428360.35	1306018.13	данные отсутствуют	0.3
40	428357.52	1306015.45	данные отсутствуют	0.3
41	428365.82	1306007.18	данные отсутствуют	0.3
42	428358.15	1306020.05	данные отсутствуют	0.3
43	428353.77	1306024.34	данные отсутствуют	0.3
44	428351.12	1306021.58	данные отсутствуют	0.3
45	428355.4	1306017.32	данные отсутствуют	0.3
46	428351.63	1306026.35	данные отсутствуют	0.3
47	428347.19	1306030.47	данные отсутствуют	0.3
48	428344.61	1306027.85	данные отсутствуют	0.3
49	428348.93	1306023.69	данные отсутствуют	0.3
50	428340.39	1306036.94	данные отсутствуют	0.3

Государственный регистратор		ФГИС ЕГРН
полное наименование должности	подпись	инициалы, фамилия

М.П.

Выписка из Единого государственного реестра недвижимости об объекте недвижимости  
**Сведения о частях земельного участка**

<b>Земельный участок</b>			
(вид объекта недвижимости)			
Лист № ___ Раздела <b>4.2</b>	Всего листов раздела <b>4.2</b> : ___	Всего разделов: ___	Всего листов выписки: ___
<b>29.06.2019 № 99/2019/269975739</b>			
Кадастровый номер:		<b>23:40:0407009:31</b>	

Номер точки	Координаты, м		Описание закрепления на местности	Средняя квадратическая погрешность определения координат характерных точек границы части земельного участка, м
	X	Y		
1	2	3	4	5
51	428337.96	1306034.18	данные отсутствуют	0.3
52	428342.36	1306029.95	данные отсутствуют	0.3
53	428344.84	1306032.58	данные отсутствуют	0.3
54	428370.13	1305971.52	данные отсутствуют	0.3
55	428377.37	1305978.5	данные отсутствуют	0.3
56	428374.98	1305980.85	данные отсутствуют	0.3
57	428367.81	1305973.93	данные отсутствуют	0.3
58	428353.94	1305991.52	данные отсутствуют	0.3
59	428352.29	1305989.61	данные отсутствуют	0.3
60	428356.39	1305986.04	данные отсутствуют	0.3
61	428358.01	1305987.9	данные отсутствуют	0.3
62	428349.93	1305996.49	данные отсутствуют	0.3
63	428348.24	1305994.81	данные отсутствуют	0.3
64	428352.33	1305991.1	данные отсутствуют	0.3
65	428354	1305992.89	данные отсутствуют	0.3
66	428340.41	1306010.75	данные отсутствуют	0.3
67	428337.83	1306008.32	данные отсутствуют	0.3

Государственный регистратор		ФГИС ЕГРН
полное наименование должности	подпись	инициалы, фамилия

М.П.

Выписка из Единого государственного реестра недвижимости об объекте недвижимости  
**Сведения о частях земельного участка**

<b>Земельный участок</b>			
(вид объекта недвижимости)			
Лист № ____ Раздела <b>4.2</b>	Всего листов раздела <b>4.2</b> : ____	Всего разделов: ____	Всего листов выписки: ____
<b>29.06.2019 № 99/2019/269975739</b>			
Кадастровый номер:		<b>23:40:0407009:31</b>	

Номер точки	Координаты, м		Описание закрепления на местности	Средняя квадратическая погрешность определения координат характерных точек границы части земельного участка, м
	X	Y		
1	2	3	4	5
68	428342.18	1306003.64	данные отсутствуют	0.3
69	428344.8	1306006.35	данные отсутствуют	0.3
70	428327.46	1306025.99	данные отсутствуют	0.3
71	428324.05	1306022.84	данные отсутствуют	0.3
72	428330.96	1306015.63	данные отсутствуют	0.3
73	428334.37	1306018.74	данные отсутствуют	0.3
74	428324.95	1306033.49	данные отсутствуют	0.3
75	428326.94	1306030.37	данные отсутствуют	0.3
76	428332.08	1306033.89	данные отсутствуют	0.3
77	428330.06	1306037.07	данные отсутствуют	0.3
78	428318.21	1306029.01	данные отсутствуют	0.3
79	428320.23	1306025.96	данные отсутствуют	0.3
80	428325.36	1306029.41	данные отсутствуют	0.3
81	428323.37	1306032.43	данные отсутствуют	0.3
82	428363.87	1305970.48	данные отсутствуют	0.3
83	428366.18	1305968.35	данные отсутствуют	0.3
84	428368.91	1305971.33	данные отсутствуют	0.3

Государственный регистратор		ФГИС ЕГРН
полное наименование должности	подпись	инициалы, фамилия

М.П.

Выписка из Единого государственного реестра недвижимости об объекте недвижимости  
**Сведения о частях земельного участка**

<b>Земельный участок</b>			
(вид объекта недвижимости)			
Лист № ____ Раздела <b>4.2</b>	Всего листов раздела <b>4.2</b> : ____	Всего разделов: ____	Всего листов выписки: ____
<b>29.06.2019 № 99/2019/269975739</b>			
Кадастровый номер:		<b>23:40:0407009:31</b>	

Номер точки	Координаты, м		Описание закрепления на местности	Средняя квадратическая погрешность определения координат характерных точек границы части земельного участка, м
	X	Y		
1	2	3	4	5
85	428366.58	1305973.47	данные отсутствуют	0.3
86	428360.81	1305973.25	данные отсутствуют	0.3
87	428363.21	1305971.21	данные отсутствуют	0.3
88	428365.85	1305974.3	данные отсутствуют	0.3
89	428363.49	1305976.33	данные отсутствуют	0.3
90	428360.46	1305978.95	данные отсутствуют	0.3
91	428357.79	1305975.88	данные отсутствуют	0.3
92	428360.15	1305973.8	данные отсутствуют	0.3
93	428362.74	1305976.86	данные отсутствуют	0.3
94	428356.07	1305983.45	данные отсутствуют	0.3
95	428353.84	1305980.9	данные отсутствуют	0.3
96	428357.96	1305977.26	данные отсутствуют	0.3
97	428360.25	1305979.77	данные отсутствуют	0.3
98	428345.15	1305993.04	данные отсутствуют	0.3
99	428343.08	1305990.72	данные отсутствуют	0.3
100	428348.49	1305985.88	данные отсутствуют	0.3
101	428350.58	1305988.24	данные отсутствуют	0.3

Государственный регистратор		ФГИС ЕГРН
полное наименование должности	подпись	инициалы, фамилия

М.П.

Выписка из Единого государственного реестра недвижимости об объекте недвижимости  
**Сведения о частях земельного участка**

<b>Земельный участок</b>			
(вид объекта недвижимости)			
Лист № ___ Раздела <b>4.2</b>	Всего листов раздела <b>4.2</b> : ___	Всего разделов: ___	Всего листов выписки: ___
<b>29.06.2019 № 99/2019/269975739</b>			
Кадастровый номер:		<b>23:40:0407009:31</b>	

Номер точки	Координаты, м		Описание закрепления на местности	Средняя квадратическая погрешность определения координат характерных точек границы части земельного участка, м
	X	Y		
1	2	3	4	5
102	428334.54	1306002.11	данные отсутствуют	0.3
103	428332.5	1305999.74	данные отсутствуют	0.3
104	428338.02	1305994.97	данные отсутствуют	0.3
105	428340.02	1305997.26	данные отсутствуют	0.3
106	428318.45	1306016.35	данные отсутствуют	0.3
107	428316.45	1306013.96	данные отсутствуют	0.3
108	428321.79	1306009.15	данные отсутствуют	0.3
109	428323.86	1306011.49	данные отсутствуют	0.3
110	428307	1306022.16	данные отсутствуют	0.3
111	428312.42	1306017.41	данные отсутствуют	0.3
112	428314.53	1306019.72	данные отсутствуют	0.3
113	428309.02	1306024.44	данные отсутствуют	0.3
114	428375.41	1305941.91	данные отсутствуют	0.3
115	428368.44	1305949.16	данные отсутствуют	0.3
116	428366.14	1305946.8	данные отсутствуют	0.3
117	428372.99	1305939.65	данные отсутствуют	0.3
118	428362.3	1305933.62	данные отсутствуют	0.3

Государственный регистратор		ФГИС ЕГРН
полное наименование должности	подпись	инициалы, фамилия

М.П.

Выписка из Единого государственного реестра недвижимости об объекте недвижимости  
**Сведения о частях земельного участка**

<b>Земельный участок</b>			
(вид объекта недвижимости)			
Лист № ____ Раздела <b>4.2</b>	Всего листов раздела <b>4.2</b> : ____	Всего разделов: ____	Всего листов выписки: ____
<b>29.06.2019 № 99/2019/269975739</b>			
Кадастровый номер:		<b>23:40:0407009:31</b>	

Номер точки	Координаты, м		Описание закрепления на местности	Средняя квадратическая погрешность определения координат характерных точек границы части земельного участка, м
	X	Y		
1	2	3	4	5
119	428369.29	1305927.65	данные отсутствуют	0.3
120	428371.31	1305930.23	данные отсутствуют	0.3
121	428364.27	1305936.06	данные отсутствуют	0.3
122	428360.12	1305931.1	данные отсутствуют	0.3
123	428358.35	1305928.87	данные отсутствуют	0.3
124	428361.89	1305925.89	данные отсутствуют	0.3
125	428363.7	1305928.08	данные отсутствуют	0.3
126	428365.09	1305951.87	данные отсутствуют	0.3
127	428359.57	1305957.62	данные отсутствуют	0.3
128	428356.55	1305954.82	данные отсутствуют	0.3
129	428362.15	1305949.02	данные отсутствуют	0.3
130	428356.85	1305965.48	данные отсутствуют	0.3
131	428354.8	1305967.16	данные отсутствуют	0.3
132	428353.45	1305965.41	данные отсутствуют	0.3
133	428355.22	1305963.77	данные отсутствуют	0.3
134	428353.67	1305967.3	данные отсутствуют	0.3
135	428346.69	1305973.03	данные отсутствуют	0.3

Государственный регистратор		ФГИС ЕГРН
полное наименование должности	подпись	инициалы, фамилия

М.П.

Выписка из Единого государственного реестра недвижимости об объекте недвижимости  
**Сведения о частях земельного участка**

<b>Земельный участок</b>			
(вид объекта недвижимости)			
Лист № ___ Раздела <b>4.2</b>	Всего листов раздела <b>4.2</b> : ___	Всего разделов: ___	Всего листов выписки: ___
<b>29.06.2019 № 99/2019/269975739</b>			
Кадастровый номер:		<b>23:40:0407009:31</b>	

Номер точки	Координаты, м		Описание закрепления на местности	Средняя квадратическая погрешность определения координат характерных точек границы части земельного участка, м
	X	Y		
1	2	3	4	5
136	428344.84	1305970.71	данные отсутствуют	0.3
137	428351.79	1305965.04	данные отсутствуют	0.3
138	428345.47	1305973.82	данные отсутствуют	0.3
139	428341.84	1305976.87	данные отсутствуют	0.3
140	428340.01	1305974.55	данные отсутствуют	0.3
141	428343.69	1305971.55	данные отсутствуют	0.3
142	428341.69	1305979.19	данные отсутствуют	0.3
143	428339.49	1305981.08	данные отсутствуют	0.3
144	428336.37	1305977.5	данные отсутствуют	0.3
145	428338.66	1305975.67	данные отсутствуют	0.3
146	428331.48	1305978.28	данные отсутствуют	0.3
147	428335.52	1305982.8	данные отсутствуют	0.3
148	428330.71	1305986.99	данные отсутствуют	0.3
149	428326.7	1305982.44	данные отсутствуют	0.3
150	428312	1306003.15	данные отсутствуют	0.3
151	428307.99	1305998.55	данные отсутствуют	0.3
152	428312.86	1305994.44	данные отсутствуют	0.3

Государственный регистратор		ФГИС ЕГРН
полное наименование должности	подпись	инициалы, фамилия

М.П.



Выписка из Единого государственного реестра недвижимости об объекте недвижимости  
**Сведения о частях земельного участка**

<b>Земельный участок</b>			
(вид объекта недвижимости)			
Лист № ___ Раздела <b>4.2</b>	Всего листов раздела <b>4.2</b> : ___	Всего разделов: ___	Всего листов выписки: ___
<b>29.06.2019 № 99/2019/269975739</b>			
Кадастровый номер:		<b>23:40:0407009:31</b>	

Номер точки	Координаты, м		Описание закрепления на местности	Средняя квадратическая погрешность определения координат характерных точек границы части земельного участка, м
	X	Y		
1	2	3	4	5
153	428316.77	1305999	данные отсутствуют	0.3
154	428309.1	1306005.76	данные отсутствуют	0.3
155	428304.35	1306009.72	данные отсутствуют	0.3
156	428300.92	1306005.52	данные отсутствуют	0.3
157	428305.72	1306001.62	данные отсутствуют	0.3
158	428297.56	1306016.59	данные отсутствуют	0.3
159	428300.06	1306014.11	данные отсутствуют	0.3
160	428305.02	1306019.12	данные отсутствуют	0.3
161	428302.38	1306021.65	данные отсутствуют	0.3
162	428299.15	1306012.85	данные отсутствуют	0.3
163	428296.51	1306015.43	данные отсутствуют	0.3
164	428291.74	1306010.13	данные отсутствуют	0.3
165	428294.28	1306007.74	данные отсутствуют	0.3
166	428294.95	1305999.57	данные отсутствуют	0.3
167	428299.02	1306005.95	данные отсутствуют	0.3
168	428296.49	1306007.63	данные отсутствуют	0.3
169	428292.44	1306001.29	данные отсутствуют	0.3

Государственный регистратор		ФГИС ЕГРН
полное наименование должности	подпись	инициалы, фамилия

М.П.

Выписка из Единого государственного реестра недвижимости об объекте недвижимости  
**Сведения о частях земельного участка**

<b>Земельный участок</b>			
(вид объекта недвижимости)			
Лист № ____ Раздела <b>4.2</b>	Всего листов раздела <b>4.2</b> : ____	Всего разделов: ____	Всего листов выписки: ____
<b>29.06.2019 № 99/2019/269975739</b>			
Кадастровый номер:		<b>23:40:0407009:31</b>	

Номер точки	Координаты, м		Описание закрепления на местности	Средняя квадратическая погрешность определения координат характерных точек границы части земельного участка, м
	X	Y		
1	2	3	4	5
170	428283	1306000.72	данные отсутствуют	0.3
171	428284.99	1305998.94	данные отсутствуют	0.3
172	428289.91	1306005.19	данные отсутствуют	0.3
173	428287.88	1306006.97	данные отсутствуют	0.3
174	428334.06	1306017.48	данные отсутствуют	0.3
175	428331.46	1306015.03	данные отсутствуют	0.3
176	428335.74	1306010.53	данные отсутствуют	0.3
177	428338.27	1306012.94	данные отсутствуют	0.3
178	428325.51	1305991.5	данные отсутствуют	0.3
179	428320.69	1305995.66	данные отсутствуют	0.3
180	428316.7	1305991.08	данные отсутствуют	0.3
181	428321.51	1305986.93	данные отсутствуют	0.3
182	428337.31	1305969.87	данные отсутствуют	0.3
183	428329.66	1305961.89	данные отсутствуют	0.3
184	428331.94	1305959.72	данные отсутствуют	0.3
185	428339.58	1305967.73	данные отсутствуют	0.3
186	428335.05	1305972.27	данные отсутствуют	0.3

Государственный регистратор		ФГИС ЕГРН
полное наименование должности	подпись	инициалы, фамилия

М.П.

Выписка из Единого государственного реестра недвижимости об объекте недвижимости  
**Сведения о частях земельного участка**

<b>Земельный участок</b>			
(вид объекта недвижимости)			
Лист № ___ Раздела <b>4.2</b>	Всего листов раздела <b>4.2</b> : ___	Всего разделов: ___	Всего листов выписки: ___
<b>29.06.2019 № 99/2019/269975739</b>			
Кадастровый номер:		<b>23:40:0407009:31</b>	

Номер точки	Координаты, м		Описание закрепления на местности	Средняя квадратическая погрешность определения координат характерных точек границы части земельного участка, м
	X	Y		
1	2	3	4	5
187	428332.98	1305974.04	данные отсутствуют	0.3
188	428329.02	1305969.48	данные отсутствуют	0.3
189	428331.1	1305967.79	данные отсутствуют	0.3
190	428327.46	1305975.96	данные отсутствуют	0.3
191	428323.41	1305971.56	данные отсутствуют	0.3
192	428325.47	1305969.64	данные отсутствуют	0.3
193	428329.52	1305974.12	данные отсутствуют	0.3
194	428326.19	1305977.14	данные отсутствуют	0.3
195	428324.19	1305979.01	данные отсутствуют	0.3
196	428320.1	1305974.62	данные отсутствуют	0.3
197	428322.1	1305972.69	данные отсутствуют	0.3
198	428320.54	1305982.17	данные отсутствуют	0.3
199	428316.35	1305977.96	данные отсутствуют	0.3
200	428318.33	1305975.97	данные отсутствуют	0.3
201	428322.51	1305980.32	данные отсутствуют	0.3
202	428318.47	1305983.81	данные отсутствуют	0.3
203	428316.23	1305985.88	данные отсутствуют	0.3

Государственный регистратор		ФГИС ЕГРН
полное наименование должности	подпись	инициалы, фамилия

М.П.

Выписка из Единого государственного реестра недвижимости об объекте недвижимости  
**Сведения о частях земельного участка**

<b>Земельный участок</b>			
(вид объекта недвижимости)			
Лист № ____ Раздела <b>4.2</b>	Всего листов раздела <b>4.2</b> : ____	Всего разделов: ____	Всего листов выписки: ____
<b>29.06.2019 № 99/2019/269975739</b>			
Кадастровый номер:		<b>23:40:0407009:31</b>	

Номер точки	Координаты, м		Описание закрепления на местности	Средняя квадратическая погрешность определения координат характерных точек границы части земельного участка, м
	X	Y		
1	2	3	4	5
204	428312.14	1305981.3	данные отсутствуют	0.3
205	428314.44	1305979.25	данные отсутствуют	0.3
206	428327.28	1305963.57	данные отсутствуют	0.3
207	428325.43	1305961.55	данные отсутствуют	0.3
208	428329.93	1305957.54	данные отсутствуют	0.3
209	428331.72	1305959.51	данные отсутствуют	0.3
210	428328.98	1305956.92	данные отсутствуют	0.3
211	428327.48	1305959.7	данные отсутствуют	0.3
212	428317.84	1305954.4	данные отсутствуют	0.3
213	428319.38	1305951.66	данные отсутствуют	0.3
214	428323.18	1305960.98	данные отсутствуют	0.3
215	428315.08	1305968.55	данные отсутствуют	0.3
216	428312.94	1305966.31	данные отсутствуют	0.3
217	428321.03	1305958.8	данные отсутствуют	0.3
218	428310.31	1305962.81	данные отсутствуют	0.3
219	428308.33	1305960.42	данные отсутствуют	0.3
220	428316.85	1305953.51	данные отсутствуют	0.3

Государственный регистратор		ФГИС ЕГРН
полное наименование должности	подпись	инициалы, фамилия

М.П.

Выписка из Единого государственного реестра недвижимости об объекте недвижимости  
Сведения о частях земельного участка

<b>Земельный участок</b>			
(вид объекта недвижимости)			
Лист № ____ Раздела <b>4.2</b>	Всего листов раздела <b>4.2</b> : ____	Всего разделов: ____	Всего листов выписки: ____
<b>29.06.2019 № 99/2019/269975739</b>			
Кадастровый номер:		<b>23:40:0407009:31</b>	

Номер точки	Координаты, м		Описание закрепления на местности	Средняя квадратическая погрешность определения координат характерных точек границы части земельного участка, м
	X	Y		
1	2	3	4	5
221	428318.81	1305955.94	данные отсутствуют	0.3
222	428315.76	1305975.19	данные отсутствуют	0.3
223	428311.43	1305979.37	данные отсутствуют	0.3
224	428309.53	1305977.44	данные отсутствуют	0.3
225	428313.91	1305973.24	данные отсутствуют	0.3
226	428312.89	1305973	данные отсутствуют	0.3
227	428310.78	1305975.07	данные отсутствуют	0.3
228	428307.81	1305971.92	данные отсутствуют	0.3
229	428309.92	1305969.88	данные отсутствуют	0.3
230	428305.72	1305979.32	данные отсутствуют	0.3
231	428303.73	1305977.2	данные отсутствуют	0.3
232	428307.21	1305974	данные отсутствуют	0.3
233	428309.17	1305976.1	данные отсутствуют	0.3
234	428300.64	1305985.65	данные отсутствуют	0.3
235	428297.44	1305982.17	данные отсутствуют	0.3
236	428299.58	1305980.22	данные отсутствуют	0.3
237	428302.77	1305983.69	данные отсутствуют	0.3

Государственный регистратор		ФГИС ЕГРН
полное наименование должности	подпись	инициалы, фамилия

М.П.

Выписка из Единого государственного реестра недвижимости об объекте недвижимости  
**Сведения о частях земельного участка**

<b>Земельный участок</b>			
(вид объекта недвижимости)			
Лист № ____ Раздела <b>4.2</b>	Всего листов раздела <b>4.2</b> : ____	Всего разделов: ____	Всего листов выписки: ____
<b>29.06.2019 № 99/2019/269975739</b>			
Кадастровый номер:		<b>23:40:0407009:31</b>	

Номер точки	Координаты, м		Описание закрепления на местности	Средняя квадратическая погрешность определения координат характерных точек границы части земельного участка, м
	X	Y		
1	2	3	4	5
238	428286.17	1305992.98	данные отсутствуют	0.3
239	428288.23	1305991.42	данные отсутствуют	0.3
240	428291.41	1305995.56	данные отсутствуют	0.3
241	428289.37	1305997.16	данные отсутствуют	0.3
242	428301.03	1305966.62	данные отсутствуют	0.3
243	428303.69	1305964.37	данные отсутствуют	0.3
244	428305.31	1305966.23	данные отсутствуют	0.3
245	428302.66	1305968.53	данные отсутствуют	0.3
246	428303.16	1305970.06	данные отсутствуют	0.3
247	428300.71	1305972.13	данные отсутствуют	0.3
248	428298.06	1305969.01	данные отсутствуют	0.3
249	428300.45	1305967.08	данные отсутствуют	0.3
250	428300.18	1305972.54	данные отсутствуют	0.3
251	428297.73	1305974.66	данные отсутствуют	0.3
252	428295.17	1305971.54	данные отсутствуют	0.3
253	428297.52	1305969.52	данные отсутствуют	0.3
254	428294.69	1305971.82	данные отсутствуют	0.3

Государственный регистратор		ФГИС ЕГРН
полное наименование должности	подпись	инициалы, фамилия

М.П.

Выписка из Единого государственного реестра недвижимости об объекте недвижимости  
**Сведения о частях земельного участка**

<b>Земельный участок</b>			
(вид объекта недвижимости)			
Лист № ____ Раздела <b>4.2</b>	Всего листов раздела <b>4.2</b> : ____	Всего разделов: ____	Всего листов выписки: ____
<b>29.06.2019 № 99/2019/269975739</b>			
Кадастровый номер:		<b>23:40:0407009:31</b>	

Номер точки	Координаты, м		Описание закрепления на местности	Средняя квадратическая погрешность определения координат характерных точек границы части земельного участка, м
	X	Y		
1	2	3	4	5
255	428297.31	1305975.02	данные отсутствуют	0.3
256	428294.9	1305977.09	данные отсутствуют	0.3
257	428292.23	1305974	данные отсутствуют	0.3
258	428293.85	1305977.91	данные отсутствуют	0.3
259	428291.36	1305979.82	данные отсутствуют	0.3
260	428288.75	1305976.79	данные отсутствуют	0.3
261	428291.22	1305974.82	данные отсутствуют	0.3
262	428290.74	1305980.43	данные отсутствуют	0.3
263	428288.4	1305982.48	данные отсутствуют	0.3
264	428285.7	1305979.5	данные отсутствуют	0.3
265	428287.98	1305977.51	данные отсутствуют	0.3
266	428296.28	1305987.49	данные отсутствуют	0.3
267	428294.17	1305989.54	данные отсутствуют	0.3
268	428291.02	1305986.04	данные отсутствуют	0.3
269	428293.14	1305984.05	данные отсутствуют	0.3
270	428351.39	1305987.62	данные отсутствуют	0.3
271	428349.11	1305985.1	данные отсутствуют	0.3

Государственный регистратор		ФГИС ЕГРН
полное наименование должности	подпись	инициалы, фамилия

М.П.

Выписка из Единого государственного реестра недвижимости об объекте недвижимости  
**Сведения о частях земельного участка**

<b>Земельный участок</b>			
(вид объекта недвижимости)			
Лист № ___ Раздела <b>4.2</b>	Всего листов раздела <b>4.2</b> : ___	Всего разделов: ___	Всего листов выписки: ___
<b>29.06.2019 № 99/2019/269975739</b>			
Кадастровый номер:		<b>23:40:0407009:31</b>	

Номер точки	Координаты, м		Описание закрепления на местности	Средняя квадратическая погрешность определения координат характерных точек границы части земельного участка, м
	X	Y		
1	2	3	4	5
272	428353.21	1305981.48	данные отсутствуют	0.3
273	428355.42	1305984.06	данные отсутствуют	0.3
274	428332.92	1305942.03	данные отсутствуют	0.3
275	428334.6	1305939.6	данные отсутствуют	0.3
276	428340.63	1305943.76	данные отсутствуют	0.3
277	428338.86	1305946.2	данные отсутствуют	0.3
278	428325.55	1305937.04	данные отсутствуют	0.3
279	428327.22	1305934.59	данные отсутствуют	0.3
280	428333.15	1305938.76	данные отсутствуют	0.3
281	428331.48	1305941.15	данные отсутствуют	0.3
282	428317.87	1305931.74	данные отсутствуют	0.3
283	428319.54	1305929.33	данные отсутствуют	0.3
284	428325.5	1305933.46	данные отсутствуют	0.3
285	428323.86	1305935.89	данные отсутствуют	0.3
286	428310.52	1305926.62	данные отсутствуют	0.3
287	428312.13	1305924.19	данные отсутствуют	0.3
288	428318.22	1305928.34	данные отсутствуют	0.3

Государственный регистратор		ФГИС ЕГРН
полное наименование должности	подпись	инициалы, фамилия

М.П.



Выписка из Единого государственного реестра недвижимости об объекте недвижимости  
**Сведения о частях земельного участка**

<b>Земельный участок</b>			
(вид объекта недвижимости)			
Лист № ____ Раздела <b>4.2</b>	Всего листов раздела <b>4.2</b> : ____	Всего разделов: ____	Всего листов выписки: ____
<b>29.06.2019 № 99/2019/269975739</b>			
Кадастровый номер:		<b>23:40:0407009:31</b>	

Номер точки	Координаты, м		Описание закрепления на местности	Средняя квадратическая погрешность определения координат характерных точек границы части земельного участка, м
	X	Y		
1	2	3	4	5
289	428316.55	1305930.84	данные отсутствуют	0.3
290	428303.28	1305921.45	данные отсутствуют	0.3
291	428305	1305919.01	данные отсутствуют	0.3
292	428310.94	1305923.36	данные отсутствуют	0.3
293	428309.22	1305925.7	данные отсутствуют	0.3
294	428295.26	1305959.78	данные отсутствуют	0.3
295	428297.83	1305957.53	данные отсутствуют	0.3
296	428302.49	1305962.89	данные отсутствуют	0.3
297	428299.9	1305965.16	данные отсутствуют	0.3
298	428296.78	1305967.99	данные отсутствуют	0.3
299	428292.16	1305962.61	данные отсутствуют	0.3
300	428294.62	1305960.44	данные отсутствуют	0.3
301	428299.23	1305965.79	данные отсутствуют	0.3
302	428286.62	1305975.78	данные отсутствуют	0.3
303	428282.34	1305970.07	данные отсутствуют	0.3
304	428284.92	1305968.16	данные отсутствуют	0.3
305	428289.12	1305973.94	данные отсутствуют	0.3

Государственный регистратор		ФГИС ЕГРН
полное наименование должности	подпись	инициалы, фамилия

М.П.

Выписка из Единого государственного реестра недвижимости об объекте недвижимости  
**Сведения о частях земельного участка**

<b>Земельный участок</b>			
(вид объекта недвижимости)			
Лист № ____ Раздела <b>4.2</b>	Всего листов раздела <b>4.2</b> : ____	Всего разделов: ____	Всего листов выписки: ____
<b>29.06.2019 № 99/2019/269975739</b>			
Кадастровый номер:		<b>23:40:0407009:31</b>	

Номер точки	Координаты, м		Описание закрепления на местности	Средняя квадратическая погрешность определения координат характерных точек границы части земельного участка, м
	X	Y		
1	2	3	4	5
306	428276.49	1305981.66	данные отсутствуют	0.3
307	428278.69	1305979.85	данные отсутствуют	0.3
308	428282.62	1305984.43	данные отсутствуют	0.3
309	428280.32	1305986.44	данные отсутствуют	0.3
310	428270.31	1305974.39	данные отсутствуют	0.3
311	428272.56	1305972.55	данные отсутствуют	0.3
312	428276.34	1305977.15	данные отсутствуют	0.3
313	428274.08	1305979.05	данные отсутствуют	0.3
314	428261.39	1305968.78	данные отсутствуют	0.3
315	428262.87	1305966.53	данные отсутствуют	0.3
316	428268.95	1305970.61	данные отсутствуют	0.3
317	428267.4	1305973	данные отсутствуют	0.3
318	428254.05	1305963.55	данные отсутствуют	0.3
319	428255.73	1305961.21	данные отсутствуют	0.3
320	428259.83	1305964.2	данные отсутствуют	0.3
321	428258.23	1305966.48	данные отсутствуют	0.3
322	428247.15	1305958.47	данные отсутствуют	0.3

Государственный регистратор		ФГИС ЕГРН
полное наименование должности	подпись	инициалы, фамилия

М.П.

Выписка из Единого государственного реестра недвижимости об объекте недвижимости  
**Сведения о частях земельного участка**

<b>Земельный участок</b>			
(вид объекта недвижимости)			
Лист № ____ Раздела <b>4.2</b>	Всего листов раздела <b>4.2</b> : ____	Всего разделов: ____	Всего листов выписки: ____
<b>29.06.2019 № 99/2019/269975739</b>			
Кадастровый номер:		<b>23:40:0407009:31</b>	

Номер точки	Координаты, м		Описание закрепления на местности	Средняя квадратическая погрешность определения координат характерных точек границы части земельного участка, м
	X	Y		
1	2	3	4	5
323	428248.81	1305956.11	данные отсутствуют	0.3
324	428252.91	1305959.04	данные отсутствуют	0.3
325	428251.34	1305961.35	данные отсутствуют	0.3
326	428240.29	1305953.6	данные отсутствуют	0.3
327	428242.02	1305951.11	данные отсутствуют	0.3
328	428246.46	1305954.23	данные отсутствуют	0.3
329	428244.72	1305956.73	данные отсутствуют	0.3
330	428233.35	1305948.96	данные отсутствуют	0.3
331	428235.03	1305946.4	данные отсутствуют	0.3
332	428239.61	1305949.31	данные отсутствуют	0.3
333	428237.92	1305951.85	данные отсутствуют	0.3
334	428217.85	1305938.15	данные отсутствуют	0.3
335	428219.5	1305935.6	данные отсутствуют	0.3
336	428224.97	1305939.06	данные отсутствуют	0.3
337	428223.31	1305941.6	данные отсутствуют	0.3
338	428225.58	1305943.14	данные отсутствуют	0.3
339	428227.4	1305940.64	данные отсутствуют	0.3

Государственный регистратор		ФГИС ЕГРН
полное наименование должности	подпись	инициалы, фамилия

М.П.

Выписка из Единого государственного реестра недвижимости об объекте недвижимости  
**Сведения о частях земельного участка**

<b>Земельный участок</b>			
(вид объекта недвижимости)			
Лист № ___ Раздела <b>4.2</b>	Всего листов раздела <b>4.2</b> : ___	Всего разделов: ___	Всего листов выписки: ___
<b>29.06.2019 № 99/2019/269975739</b>			
Кадастровый номер:		<b>23:40:0407009:31</b>	

Номер точки	Координаты, м		Описание закрепления на местности	Средняя квадратическая погрешность определения координат характерных точек границы части земельного участка, м
	X	Y		
1	2	3	4	5
340	428232.62	1305944.54	данные отсутствуют	0.3
341	428230.94	1305946.89	данные отсутствуют	0.3
342	428209.22	1305933.26	данные отсутствуют	0.3
343	428211.06	1305930.26	данные отсутствуют	0.3
344	428216.94	1305933.97	данные отсутствуют	0.3
345	428215.08	1305937	данные отсутствуют	0.3
346	428201.7	1305927.53	данные отсутствуют	0.3
347	428203.21	1305925.15	данные отсутствуют	0.3
348	428208.64	1305928.65	данные отсутствуют	0.3
349	428207.13	1305930.99	данные отсутствуют	0.3
350	428193.93	1305922.38	данные отсутствуют	0.3
351	428195.48	1305919.96	данные отсутствуют	0.3
352	428200.91	1305923.51	данные отсутствуют	0.3
353	428199.36	1305925.9	данные отсутствуют	0.3
354	428186.36	1305917.53	данные отсутствуют	0.3
355	428188.09	1305914.94	данные отсутствуют	0.3
356	428193.14	1305918.42	данные отсутствуют	0.3

Государственный регистратор		ФГИС ЕГРН
полное наименование должности	подпись	инициалы, фамилия

М.П.

Выписка из Единого государственного реестра недвижимости об объекте недвижимости  
**Сведения о частях земельного участка**

<b>Земельный участок</b>			
(вид объекта недвижимости)			
Лист № ___ Раздела <b>4.2</b>	Всего листов раздела <b>4.2</b> : ___	Всего разделов: ___	Всего листов выписки: ___
<b>29.06.2019 № 99/2019/269975739</b>			
Кадастровый номер:		<b>23:40:0407009:31</b>	

Номер точки	Координаты, м		Описание закрепления на местности	Средняя квадратическая погрешность определения координат характерных точек границы части земельного участка, м
	X	Y		
1	2	3	4	5
357	428191.38	1305921.05	данные отсутствуют	0.3
358	428184.68	1305916.44	данные отсутствуют	0.3
359	428180.78	1305913.82	данные отсутствуют	0.3
360	428182.56	1305911.22	данные отсутствуют	0.3
361	428186.35	1305913.88	данные отсутствуют	0.3
362	428285.97	1305947.02	данные отсутствуют	0.3
363	428287.93	1305944.55	данные отсутствуют	0.3
364	428292.72	1305948.31	данные отсутствуют	0.3
365	428290.74	1305950.65	данные отсутствуют	0.3
366	428278.33	1305941.52	данные отсутствуют	0.3
367	428280	1305938.97	данные отсутствуют	0.3
368	428286.38	1305943.31	данные отсутствуют	0.3
369	428284.66	1305945.78	данные отсутствуют	0.3
370	428280.09	1305905.4	данные отсутствуют	0.3
371	428283.59	1305910.59	данные отсутствуют	0.3
372	428280.6	1305912.56	данные отсутствуют	0.3
373	428277.21	1305907.4	данные отсутствуют	0.3

Государственный регистратор		ФГИС ЕГРН
полное наименование должности	подпись	инициалы, фамилия

М.П.

Выписка из Единого государственного реестра недвижимости об объекте недвижимости  
**Сведения о частях земельного участка**

<b>Земельный участок</b>			
(вид объекта недвижимости)			
Лист № ___ Раздела <b>4.2</b>	Всего листов раздела <b>4.2</b> : ___	Всего разделов: ___	Всего листов выписки: ___
<b>29.06.2019 № 99/2019/269975739</b>			
Кадастровый номер:		<b>23:40:0407009:31</b>	

Номер точки	Координаты, м		Описание закрепления на местности	Средняя квадратическая погрешность определения координат характерных точек границы части земельного участка, м
	X	Y		
1	2	3	4	5
374	428228.71	1305874.1	данные отсутствуют	0.3
375	428237.99	1305868.96	данные отсутствуют	0.3
376	428240.91	1305874.33	данные отсутствуют	0.3
377	428231.71	1305879.59	данные отсутствуют	0.3
378	428235.07	1305865.56	данные отсутствуют	0.3
379	428233.05	1305867.39	данные отсутствуют	0.3
380	428229.96	1305864.1	данные отсутствуют	0.3
381	428232.01	1305862.24	данные отсутствуют	0.3
382	428307.83	1305863.93	данные отсутствуют	0.3
383	428309.8	1305861.59	данные отсутствуют	0.3
384	428314.37	1305865.45	данные отсутствуют	0.3
385	428312.41	1305867.75	данные отсутствуют	0.3
386	428295.92	1305852.05	данные отсутствуют	0.3
387	428298.12	1305850	данные отсутствуют	0.3
388	428302.66	1305854.91	данные отсутствуют	0.3
389	428300.44	1305857	данные отсутствуют	0.3
390	428278.12	1305863.05	данные отсутствуют	0.3

Государственный регистратор		ФГИС ЕГРН
полное наименование должности	подпись	инициалы, фамилия

М.П.

Выписка из Единого государственного реестра недвижимости об объекте недвижимости  
**Сведения о частях земельного участка**

<b>Земельный участок</b>			
(вид объекта недвижимости)			
Лист № ___ Раздела <b>4.2</b>	Всего листов раздела <b>4.2</b> : ___	Всего разделов: ___	Всего листов выписки: ___
<b>29.06.2019 № 99/2019/269975739</b>			
Кадастровый номер:		<b>23:40:0407009:31</b>	

Номер точки	Координаты, м		Описание закрепления на местности	Средняя квадратическая погрешность определения координат характерных точек границы части земельного участка, м
	X	Y		
1	2	3	4	5
391	428275.26	1305866.2	данные отсутствуют	0.3
392	428271.27	1305862.52	данные отсутствуют	0.3
393	428273.97	1305859.32	данные отсутствуют	0.3
394	428235.1	1305854.32	данные отсутствуют	0.3
395	428237.1	1305852.43	данные отсутствуют	0.3
396	428241.42	1305856.57	данные отсутствуют	0.3
397	428239.52	1305858.46	данные отсутствуют	0.3
398	428262.68	1305850.12	данные отсутствуют	0.3
399	428264.38	1305847.89	данные отсутствуют	0.3
400	428270.68	1305852.74	данные отсутствуют	0.3
401	428268.9	1305854.9	данные отсутствуют	0.3

Государственный регистратор		ФГИС ЕГРН
полное наименование должности	подпись	инициалы, фамилия

М.П.

Выписка из Единого государственного реестра недвижимости об объекте недвижимости  
Сведения о частях земельного участка

<b>Земельный участок</b>				
(вид объекта недвижимости)				
Лист № ____ Раздела <b>4.2</b>		Всего листов раздела <b>4.2</b> : ____		Всего разделов: ____
Всего листов выписки: ____				
<b>29.06.2019 № 99/2019/269975739</b>				
Кадастровый номер:			<b>23:40:0407009:31</b>	
Сведения о характерных точках границы части (частей) земельного участка				
Учетный номер части: 78				
Система координат: МСК 23, зона 1				
Зона №				
Номер точки	Координаты, м		Описание закрепления на местности	Средняя квадратическая погрешность определения координат характерных точек границы части земельного участка, м
	X	Y		
1	2	3	4	5
18	428270.18	1305928.09	данные отсутствуют	0.3
19	428278.52	1305933.91	данные отсутствуют	0.3
20	428274.2	1305940.15	данные отсутствуют	0.3
21	428265.81	1305934.39	данные отсутствуют	0.3
22	428402	1305962.18	данные отсутствуют	0.3
23	428399.77	1305964.35	данные отсутствуют	0.3
24	428397.55	1305962.06	данные отсутствуют	0.3
25	428399.77	1305959.87	данные отсутствуют	0.3
26	428392.83	1305985.84	данные отсутствуют	0.3
27	428390.1	1305984.67	данные отсутствуют	0.3
28	428396.01	1305970.83	данные отсутствуют	0.3
29	428398.77	1305971.99	данные отсутствуют	0.3
30	428379.22	1305989.88	данные отсутствуют	0.3
31	428377.08	1305992	данные отсутствуют	0.3
32	428374.19	1305988.99	данные отсутствуют	0.3
33	428376.42	1305986.89	данные отсутствуют	0.3
Государственный регистратор			ФГИС ЕГРН	
полное наименование должности			подпись	
			инициалы, фамилия	

М.П.



Выписка из Единого государственного реестра недвижимости об объекте недвижимости  
**Сведения о частях земельного участка**

<b>Земельный участок</b>			
(вид объекта недвижимости)			
Лист № ___ Раздела <b>4.2</b>	Всего листов раздела <b>4.2</b> : ___	Всего разделов: ___	Всего листов выписки: ___
<b>29.06.2019 № 99/2019/269975739</b>			
Кадастровый номер:		<b>23:40:0407009:31</b>	

Номер точки	Координаты, м		Описание закрепления на местности	Средняя квадратическая погрешность определения координат характерных точек границы части земельного участка, м
	X	Y		
1	2	3	4	5
34	428373.66	1306003.93	данные отсутствуют	0.3
35	428370	1306007.65	данные отсутствуют	0.3
36	428367.68	1306005.4	данные отсутствуют	0.3
37	428371.32	1306001.6	данные отсутствуют	0.3
38	428368.61	1306009.95	данные отсутствуют	0.3
39	428360.35	1306018.13	данные отсутствуют	0.3
40	428357.52	1306015.45	данные отсутствуют	0.3
41	428365.82	1306007.18	данные отсутствуют	0.3
42	428358.15	1306020.05	данные отсутствуют	0.3
43	428353.77	1306024.34	данные отсутствуют	0.3
44	428351.12	1306021.58	данные отсутствуют	0.3
45	428355.4	1306017.32	данные отсутствуют	0.3
46	428351.63	1306026.35	данные отсутствуют	0.3
47	428347.19	1306030.47	данные отсутствуют	0.3
48	428344.61	1306027.85	данные отсутствуют	0.3
49	428348.93	1306023.69	данные отсутствуют	0.3
50	428340.39	1306036.94	данные отсутствуют	0.3

Государственный регистратор		ФГИС ЕГРН
полное наименование должности	подпись	инициалы, фамилия

М.П.

Выписка из Единого государственного реестра недвижимости об объекте недвижимости  
**Сведения о частях земельного участка**

<b>Земельный участок</b>			
(вид объекта недвижимости)			
Лист № ___ Раздела <b>4.2</b>	Всего листов раздела <b>4.2</b> : ___	Всего разделов: ___	Всего листов выписки: ___
<b>29.06.2019 № 99/2019/269975739</b>			
Кадастровый номер:		<b>23:40:0407009:31</b>	

Номер точки	Координаты, м		Описание закрепления на местности	Средняя квадратическая погрешность определения координат характерных точек границы части земельного участка, м
	X	Y		
1	2	3	4	5
51	428337.96	1306034.18	данные отсутствуют	0.3
52	428342.36	1306029.95	данные отсутствуют	0.3
53	428344.84	1306032.58	данные отсутствуют	0.3
54	428370.13	1305971.52	данные отсутствуют	0.3
55	428377.37	1305978.5	данные отсутствуют	0.3
56	428374.98	1305980.85	данные отсутствуют	0.3
57	428367.81	1305973.93	данные отсутствуют	0.3
58	428353.94	1305991.52	данные отсутствуют	0.3
59	428352.29	1305989.61	данные отсутствуют	0.3
60	428356.39	1305986.04	данные отсутствуют	0.3
61	428358.01	1305987.9	данные отсутствуют	0.3
62	428349.93	1305996.49	данные отсутствуют	0.3
63	428348.24	1305994.81	данные отсутствуют	0.3
64	428352.33	1305991.1	данные отсутствуют	0.3
65	428354	1305992.89	данные отсутствуют	0.3
66	428340.41	1306010.75	данные отсутствуют	0.3
67	428337.83	1306008.32	данные отсутствуют	0.3

Государственный регистратор		ФГИС ЕГРН
полное наименование должности	подпись	инициалы, фамилия

М.П.

Выписка из Единого государственного реестра недвижимости об объекте недвижимости  
**Сведения о частях земельного участка**

<b>Земельный участок</b>			
(вид объекта недвижимости)			
Лист № ____ Раздела <b>4.2</b>	Всего листов раздела <b>4.2</b> : ____	Всего разделов: ____	Всего листов выписки: ____
<b>29.06.2019 № 99/2019/269975739</b>			
Кадастровый номер:		<b>23:40:0407009:31</b>	

Номер точки	Координаты, м		Описание закрепления на местности	Средняя квадратическая погрешность определения координат характерных точек границы части земельного участка, м
	X	Y		
1	2	3	4	5
68	428342.18	1306003.64	данные отсутствуют	0.3
69	428344.8	1306006.35	данные отсутствуют	0.3
70	428327.46	1306025.99	данные отсутствуют	0.3
71	428324.05	1306022.84	данные отсутствуют	0.3
72	428330.96	1306015.63	данные отсутствуют	0.3
73	428334.37	1306018.74	данные отсутствуют	0.3
74	428324.95	1306033.49	данные отсутствуют	0.3
75	428326.94	1306030.37	данные отсутствуют	0.3
76	428332.08	1306033.89	данные отсутствуют	0.3
77	428330.06	1306037.07	данные отсутствуют	0.3
78	428318.21	1306029.01	данные отсутствуют	0.3
79	428320.23	1306025.96	данные отсутствуют	0.3
80	428325.36	1306029.41	данные отсутствуют	0.3
81	428323.37	1306032.43	данные отсутствуют	0.3
82	428363.87	1305970.48	данные отсутствуют	0.3
83	428366.18	1305968.35	данные отсутствуют	0.3
84	428368.91	1305971.33	данные отсутствуют	0.3

Государственный регистратор		ФГИС ЕГРН
полное наименование должности	подпись	инициалы, фамилия

М.П.

Выписка из Единого государственного реестра недвижимости об объекте недвижимости  
**Сведения о частях земельного участка**

<b>Земельный участок</b>			
(вид объекта недвижимости)			
Лист № ____ Раздела <b>4.2</b>	Всего листов раздела <b>4.2</b> : ____	Всего разделов: ____	Всего листов выписки: ____
<b>29.06.2019 № 99/2019/269975739</b>			
Кадастровый номер:		<b>23:40:0407009:31</b>	

Номер точки	Координаты, м		Описание закрепления на местности	Средняя квадратическая погрешность определения координат характерных точек границы части земельного участка, м
	X	Y		
1	2	3	4	5
85	428366.58	1305973.47	данные отсутствуют	0.3
86	428360.81	1305973.25	данные отсутствуют	0.3
87	428363.21	1305971.21	данные отсутствуют	0.3
88	428365.85	1305974.3	данные отсутствуют	0.3
89	428363.49	1305976.33	данные отсутствуют	0.3
90	428360.46	1305978.95	данные отсутствуют	0.3
91	428357.79	1305975.88	данные отсутствуют	0.3
92	428360.15	1305973.8	данные отсутствуют	0.3
93	428362.74	1305976.86	данные отсутствуют	0.3
94	428356.07	1305983.45	данные отсутствуют	0.3
95	428353.84	1305980.9	данные отсутствуют	0.3
96	428357.96	1305977.26	данные отсутствуют	0.3
97	428360.25	1305979.77	данные отсутствуют	0.3
98	428345.15	1305993.04	данные отсутствуют	0.3
99	428343.08	1305990.72	данные отсутствуют	0.3
100	428348.49	1305985.88	данные отсутствуют	0.3
101	428350.58	1305988.24	данные отсутствуют	0.3

Государственный регистратор		ФГИС ЕГРН
полное наименование должности	подпись	инициалы, фамилия

М.П.

Выписка из Единого государственного реестра недвижимости об объекте недвижимости  
**Сведения о частях земельного участка**

<b>Земельный участок</b>			
(вид объекта недвижимости)			
Лист № ___ Раздела <b>4.2</b>	Всего листов раздела <b>4.2</b> : ___	Всего разделов: ___	Всего листов выписки: ___
<b>29.06.2019 № 99/2019/269975739</b>			
Кадастровый номер:		<b>23:40:0407009:31</b>	

Номер точки	Координаты, м		Описание закрепления на местности	Средняя квадратическая погрешность определения координат характерных точек границы части земельного участка, м
	X	Y		
1	2	3	4	5
102	428334.54	1306002.11	данные отсутствуют	0.3
103	428332.5	1305999.74	данные отсутствуют	0.3
104	428338.02	1305994.97	данные отсутствуют	0.3
105	428340.02	1305997.26	данные отсутствуют	0.3
106	428318.45	1306016.35	данные отсутствуют	0.3
107	428316.45	1306013.96	данные отсутствуют	0.3
108	428321.79	1306009.15	данные отсутствуют	0.3
109	428323.86	1306011.49	данные отсутствуют	0.3
110	428307	1306022.16	данные отсутствуют	0.3
111	428312.42	1306017.41	данные отсутствуют	0.3
112	428314.53	1306019.72	данные отсутствуют	0.3
113	428309.02	1306024.44	данные отсутствуют	0.3
114	428375.41	1305941.91	данные отсутствуют	0.3
115	428368.44	1305949.16	данные отсутствуют	0.3
116	428366.14	1305946.8	данные отсутствуют	0.3
117	428372.99	1305939.65	данные отсутствуют	0.3
118	428362.3	1305933.62	данные отсутствуют	0.3

Государственный регистратор		ФГИС ЕГРН
полное наименование должности	подпись	инициалы, фамилия

М.П.

Выписка из Единого государственного реестра недвижимости об объекте недвижимости  
**Сведения о частях земельного участка**

<b>Земельный участок</b>			
(вид объекта недвижимости)			
Лист № ___ Раздела <b>4.2</b>	Всего листов раздела <b>4.2</b> : ___	Всего разделов: ___	Всего листов выписки: ___
<b>29.06.2019 № 99/2019/269975739</b>			
Кадастровый номер:		<b>23:40:0407009:31</b>	

Номер точки	Координаты, м		Описание закрепления на местности	Средняя квадратическая погрешность определения координат характерных точек границы части земельного участка, м
	X	Y		
1	2	3	4	5
119	428369.29	1305927.65	данные отсутствуют	0.3
120	428371.31	1305930.23	данные отсутствуют	0.3
121	428364.27	1305936.06	данные отсутствуют	0.3
122	428360.12	1305931.1	данные отсутствуют	0.3
123	428358.35	1305928.87	данные отсутствуют	0.3
124	428361.89	1305925.89	данные отсутствуют	0.3
125	428363.7	1305928.08	данные отсутствуют	0.3
126	428365.09	1305951.87	данные отсутствуют	0.3
127	428359.57	1305957.62	данные отсутствуют	0.3
128	428356.55	1305954.82	данные отсутствуют	0.3
129	428362.15	1305949.02	данные отсутствуют	0.3
130	428356.85	1305965.48	данные отсутствуют	0.3
131	428354.8	1305967.16	данные отсутствуют	0.3
132	428353.45	1305965.41	данные отсутствуют	0.3
133	428355.22	1305963.77	данные отсутствуют	0.3
134	428353.67	1305967.3	данные отсутствуют	0.3
135	428346.69	1305973.03	данные отсутствуют	0.3

Государственный регистратор		ФГИС ЕГРН
полное наименование должности	подпись	инициалы, фамилия

М.П.

Выписка из Единого государственного реестра недвижимости об объекте недвижимости  
**Сведения о частях земельного участка**

<b>Земельный участок</b>			
(вид объекта недвижимости)			
Лист № ___ Раздела <b>4.2</b>	Всего листов раздела <b>4.2</b> : ___	Всего разделов: ___	Всего листов выписки: ___
<b>29.06.2019 № 99/2019/269975739</b>			
Кадастровый номер:		<b>23:40:0407009:31</b>	

Номер точки	Координаты, м		Описание закрепления на местности	Средняя квадратическая погрешность определения координат характерных точек границы части земельного участка, м
	X	Y		
1	2	3	4	5
136	428344.84	1305970.71	данные отсутствуют	0.3
137	428351.79	1305965.04	данные отсутствуют	0.3
138	428345.47	1305973.82	данные отсутствуют	0.3
139	428341.84	1305976.87	данные отсутствуют	0.3
140	428340.01	1305974.55	данные отсутствуют	0.3
141	428343.69	1305971.55	данные отсутствуют	0.3
142	428341.69	1305979.19	данные отсутствуют	0.3
143	428339.49	1305981.08	данные отсутствуют	0.3
144	428336.37	1305977.5	данные отсутствуют	0.3
145	428338.66	1305975.67	данные отсутствуют	0.3
146	428331.48	1305978.28	данные отсутствуют	0.3
147	428335.52	1305982.8	данные отсутствуют	0.3
148	428330.71	1305986.99	данные отсутствуют	0.3
149	428326.7	1305982.44	данные отсутствуют	0.3
150	428312	1306003.15	данные отсутствуют	0.3
151	428307.99	1305998.55	данные отсутствуют	0.3
152	428312.86	1305994.44	данные отсутствуют	0.3

Государственный регистратор		ФГИС ЕГРН
полное наименование должности	подпись	инициалы, фамилия

М.П.

Выписка из Единого государственного реестра недвижимости об объекте недвижимости  
**Сведения о частях земельного участка**

<b>Земельный участок</b>			
(вид объекта недвижимости)			
Лист № ____ Раздела <b>4.2</b>	Всего листов раздела <b>4.2</b> : ____	Всего разделов: ____	Всего листов выписки: ____
<b>29.06.2019 № 99/2019/269975739</b>			
Кадастровый номер:		<b>23:40:0407009:31</b>	

Номер точки	Координаты, м		Описание закрепления на местности	Средняя квадратическая погрешность определения координат характерных точек границы части земельного участка, м
	X	Y		
1	2	3	4	5
153	428316.77	1305999	данные отсутствуют	0.3
154	428309.1	1306005.76	данные отсутствуют	0.3
155	428304.35	1306009.72	данные отсутствуют	0.3
156	428300.92	1306005.52	данные отсутствуют	0.3
157	428305.72	1306001.62	данные отсутствуют	0.3
158	428297.56	1306016.59	данные отсутствуют	0.3
159	428300.06	1306014.11	данные отсутствуют	0.3
160	428305.02	1306019.12	данные отсутствуют	0.3
161	428302.38	1306021.65	данные отсутствуют	0.3
162	428299.15	1306012.85	данные отсутствуют	0.3
163	428296.51	1306015.43	данные отсутствуют	0.3
164	428291.74	1306010.13	данные отсутствуют	0.3
165	428294.28	1306007.74	данные отсутствуют	0.3
166	428294.95	1305999.57	данные отсутствуют	0.3
167	428299.02	1306005.95	данные отсутствуют	0.3
168	428296.49	1306007.63	данные отсутствуют	0.3
169	428292.44	1306001.29	данные отсутствуют	0.3

Государственный регистратор		ФГИС ЕГРН
полное наименование должности	подпись	инициалы, фамилия

М.П.



Выписка из Единого государственного реестра недвижимости об объекте недвижимости  
**Сведения о частях земельного участка**

<b>Земельный участок</b>			
(вид объекта недвижимости)			
Лист № ____ Раздела <b>4.2</b>	Всего листов раздела <b>4.2</b> : ____	Всего разделов: ____	Всего листов выписки: ____
<b>29.06.2019 № 99/2019/269975739</b>			
Кадастровый номер:		<b>23:40:0407009:31</b>	

Номер точки	Координаты, м		Описание закрепления на местности	Средняя квадратическая погрешность определения координат характерных точек границы части земельного участка, м
	X	Y		
1	2	3	4	5
170	428283	1306000.72	данные отсутствуют	0.3
171	428284.99	1305998.94	данные отсутствуют	0.3
172	428289.91	1306005.19	данные отсутствуют	0.3
173	428287.88	1306006.97	данные отсутствуют	0.3
174	428334.06	1306017.48	данные отсутствуют	0.3
175	428331.46	1306015.03	данные отсутствуют	0.3
176	428335.74	1306010.53	данные отсутствуют	0.3
177	428338.27	1306012.94	данные отсутствуют	0.3
178	428325.51	1305991.5	данные отсутствуют	0.3
179	428320.69	1305995.66	данные отсутствуют	0.3
180	428316.7	1305991.08	данные отсутствуют	0.3
181	428321.51	1305986.93	данные отсутствуют	0.3
182	428337.31	1305969.87	данные отсутствуют	0.3
183	428329.66	1305961.89	данные отсутствуют	0.3
184	428331.94	1305959.72	данные отсутствуют	0.3
185	428339.58	1305967.73	данные отсутствуют	0.3
186	428335.05	1305972.27	данные отсутствуют	0.3

Государственный регистратор		ФГИС ЕГРН
полное наименование должности	подпись	инициалы, фамилия

М.П.

Выписка из Единого государственного реестра недвижимости об объекте недвижимости  
**Сведения о частях земельного участка**

<b>Земельный участок</b>			
(вид объекта недвижимости)			
Лист № ___ Раздела <b>4.2</b>	Всего листов раздела <b>4.2</b> : ___	Всего разделов: ___	Всего листов выписки: ___
<b>29.06.2019 № 99/2019/269975739</b>			
Кадастровый номер:		<b>23:40:0407009:31</b>	

Номер точки	Координаты, м		Описание закрепления на местности	Средняя квадратическая погрешность определения координат характерных точек границы части земельного участка, м
	X	Y		
1	2	3	4	5
187	428332.98	1305974.04	данные отсутствуют	0.3
188	428329.02	1305969.48	данные отсутствуют	0.3
189	428331.1	1305967.79	данные отсутствуют	0.3
190	428327.46	1305975.96	данные отсутствуют	0.3
191	428323.41	1305971.56	данные отсутствуют	0.3
192	428325.47	1305969.64	данные отсутствуют	0.3
193	428329.52	1305974.12	данные отсутствуют	0.3
194	428326.19	1305977.14	данные отсутствуют	0.3
195	428324.19	1305979.01	данные отсутствуют	0.3
196	428320.1	1305974.62	данные отсутствуют	0.3
197	428322.1	1305972.69	данные отсутствуют	0.3
198	428320.54	1305982.17	данные отсутствуют	0.3
199	428316.35	1305977.96	данные отсутствуют	0.3
200	428318.33	1305975.97	данные отсутствуют	0.3
201	428322.51	1305980.32	данные отсутствуют	0.3
202	428318.47	1305983.81	данные отсутствуют	0.3
203	428316.23	1305985.88	данные отсутствуют	0.3

Государственный регистратор		ФГИС ЕГРН
полное наименование должности	подпись	инициалы, фамилия

М.П.

Выписка из Единого государственного реестра недвижимости об объекте недвижимости  
**Сведения о частях земельного участка**

<b>Земельный участок</b>			
(вид объекта недвижимости)			
Лист № ____ Раздела <b>4.2</b>	Всего листов раздела <b>4.2</b> : ____	Всего разделов: ____	Всего листов выписки: ____
<b>29.06.2019 № 99/2019/269975739</b>			
Кадастровый номер:		<b>23:40:0407009:31</b>	

Номер точки	Координаты, м		Описание закрепления на местности	Средняя квадратическая погрешность определения координат характерных точек границы части земельного участка, м
	X	Y		
1	2	3	4	5
204	428312.14	1305981.3	данные отсутствуют	0.3
205	428314.44	1305979.25	данные отсутствуют	0.3
206	428327.28	1305963.57	данные отсутствуют	0.3
207	428325.43	1305961.55	данные отсутствуют	0.3
208	428329.93	1305957.54	данные отсутствуют	0.3
209	428331.72	1305959.51	данные отсутствуют	0.3
210	428328.98	1305956.92	данные отсутствуют	0.3
211	428327.48	1305959.7	данные отсутствуют	0.3
212	428317.84	1305954.4	данные отсутствуют	0.3
213	428319.38	1305951.66	данные отсутствуют	0.3
214	428323.18	1305960.98	данные отсутствуют	0.3
215	428315.08	1305968.55	данные отсутствуют	0.3
216	428312.94	1305966.31	данные отсутствуют	0.3
217	428321.03	1305958.8	данные отсутствуют	0.3
218	428310.31	1305962.81	данные отсутствуют	0.3
219	428308.33	1305960.42	данные отсутствуют	0.3
220	428316.85	1305953.51	данные отсутствуют	0.3

Государственный регистратор		ФГИС ЕГРН
полное наименование должности	подпись	инициалы, фамилия

М.П.

Выписка из Единого государственного реестра недвижимости об объекте недвижимости  
Сведения о частях земельного участка

<b>Земельный участок</b>			
(вид объекта недвижимости)			
Лист № ___ Раздела <b>4.2</b>	Всего листов раздела <b>4.2</b> : ___	Всего разделов: ___	Всего листов выписки: ___
<b>29.06.2019 № 99/2019/269975739</b>			
Кадастровый номер:		<b>23:40:0407009:31</b>	

Номер точки	Координаты, м		Описание закрепления на местности	Средняя квадратическая погрешность определения координат характерных точек границы части земельного участка, м
	X	Y		
1	2	3	4	5
221	428318.81	1305955.94	данные отсутствуют	0.3
222	428315.76	1305975.19	данные отсутствуют	0.3
223	428311.43	1305979.37	данные отсутствуют	0.3
224	428309.53	1305977.44	данные отсутствуют	0.3
225	428313.91	1305973.24	данные отсутствуют	0.3
226	428312.89	1305973	данные отсутствуют	0.3
227	428310.78	1305975.07	данные отсутствуют	0.3
228	428307.81	1305971.92	данные отсутствуют	0.3
229	428309.92	1305969.88	данные отсутствуют	0.3
230	428305.72	1305979.32	данные отсутствуют	0.3
231	428303.73	1305977.2	данные отсутствуют	0.3
232	428307.21	1305974	данные отсутствуют	0.3
233	428309.17	1305976.1	данные отсутствуют	0.3
234	428300.64	1305985.65	данные отсутствуют	0.3
235	428297.44	1305982.17	данные отсутствуют	0.3
236	428299.58	1305980.22	данные отсутствуют	0.3
237	428302.77	1305983.69	данные отсутствуют	0.3

Государственный регистратор		ФГИС ЕГРН
полное наименование должности	подпись	инициалы, фамилия

М.П.

Выписка из Единого государственного реестра недвижимости об объекте недвижимости  
**Сведения о частях земельного участка**

<b>Земельный участок</b>			
(вид объекта недвижимости)			
Лист № ____ Раздела <b>4.2</b>	Всего листов раздела <b>4.2</b> : ____	Всего разделов: ____	Всего листов выписки: ____
<b>29.06.2019 № 99/2019/269975739</b>			
Кадастровый номер:		<b>23:40:0407009:31</b>	

Номер точки	Координаты, м		Описание закрепления на местности	Средняя квадратическая погрешность определения координат характерных точек границы части земельного участка, м
	X	Y		
1	2	3	4	5
238	428286.17	1305992.98	данные отсутствуют	0.3
239	428288.23	1305991.42	данные отсутствуют	0.3
240	428291.41	1305995.56	данные отсутствуют	0.3
241	428289.37	1305997.16	данные отсутствуют	0.3
242	428301.03	1305966.62	данные отсутствуют	0.3
243	428303.69	1305964.37	данные отсутствуют	0.3
244	428305.31	1305966.23	данные отсутствуют	0.3
245	428302.66	1305968.53	данные отсутствуют	0.3
246	428303.16	1305970.06	данные отсутствуют	0.3
247	428300.71	1305972.13	данные отсутствуют	0.3
248	428298.06	1305969.01	данные отсутствуют	0.3
249	428300.45	1305967.08	данные отсутствуют	0.3
250	428300.18	1305972.54	данные отсутствуют	0.3
251	428297.73	1305974.66	данные отсутствуют	0.3
252	428295.17	1305971.54	данные отсутствуют	0.3
253	428297.52	1305969.52	данные отсутствуют	0.3
254	428294.69	1305971.82	данные отсутствуют	0.3

Государственный регистратор		ФГИС ЕГРН
полное наименование должности	подпись	инициалы, фамилия

М.П.

Выписка из Единого государственного реестра недвижимости об объекте недвижимости  
**Сведения о частях земельного участка**

<b>Земельный участок</b>			
(вид объекта недвижимости)			
Лист № ____ Раздела <b>4.2</b>	Всего листов раздела <b>4.2</b> : ____	Всего разделов: ____	Всего листов выписки: ____
<b>29.06.2019 № 99/2019/269975739</b>			
Кадастровый номер:		<b>23:40:0407009:31</b>	

Номер точки	Координаты, м		Описание закрепления на местности	Средняя квадратическая погрешность определения координат характерных точек границы части земельного участка, м
	X	Y		
1	2	3	4	5
255	428297.31	1305975.02	данные отсутствуют	0.3
256	428294.9	1305977.09	данные отсутствуют	0.3
257	428292.23	1305974	данные отсутствуют	0.3
258	428293.85	1305977.91	данные отсутствуют	0.3
259	428291.36	1305979.82	данные отсутствуют	0.3
260	428288.75	1305976.79	данные отсутствуют	0.3
261	428291.22	1305974.82	данные отсутствуют	0.3
262	428290.74	1305980.43	данные отсутствуют	0.3
263	428288.4	1305982.48	данные отсутствуют	0.3
264	428285.7	1305979.5	данные отсутствуют	0.3
265	428287.98	1305977.51	данные отсутствуют	0.3
266	428296.28	1305987.49	данные отсутствуют	0.3
267	428294.17	1305989.54	данные отсутствуют	0.3
268	428291.02	1305986.04	данные отсутствуют	0.3
269	428293.14	1305984.05	данные отсутствуют	0.3
270	428351.39	1305987.62	данные отсутствуют	0.3
271	428349.11	1305985.1	данные отсутствуют	0.3

Государственный регистратор		ФГИС ЕГРН
полное наименование должности	подпись	инициалы, фамилия

М.П.

Выписка из Единого государственного реестра недвижимости об объекте недвижимости  
**Сведения о частях земельного участка**

<b>Земельный участок</b>			
(вид объекта недвижимости)			
Лист № ____ Раздела <b>4.2</b>	Всего листов раздела <b>4.2</b> : ____	Всего разделов: ____	Всего листов выписки: ____
<b>29.06.2019 № 99/2019/269975739</b>			
Кадастровый номер:		<b>23:40:0407009:31</b>	

Номер точки	Координаты, м		Описание закрепления на местности	Средняя квадратическая погрешность определения координат характерных точек границы части земельного участка, м
	X	Y		
1	2	3	4	5
272	428353.21	1305981.48	данные отсутствуют	0.3
273	428355.42	1305984.06	данные отсутствуют	0.3
274	428332.92	1305942.03	данные отсутствуют	0.3
275	428334.6	1305939.6	данные отсутствуют	0.3
276	428340.63	1305943.76	данные отсутствуют	0.3
277	428338.86	1305946.2	данные отсутствуют	0.3
278	428325.55	1305937.04	данные отсутствуют	0.3
279	428327.22	1305934.59	данные отсутствуют	0.3
280	428333.15	1305938.76	данные отсутствуют	0.3
281	428331.48	1305941.15	данные отсутствуют	0.3
282	428317.87	1305931.74	данные отсутствуют	0.3
283	428319.54	1305929.33	данные отсутствуют	0.3
284	428325.5	1305933.46	данные отсутствуют	0.3
285	428323.86	1305935.89	данные отсутствуют	0.3
286	428310.52	1305926.62	данные отсутствуют	0.3
287	428312.13	1305924.19	данные отсутствуют	0.3
288	428318.22	1305928.34	данные отсутствуют	0.3

Государственный регистратор		ФГИС ЕГРН
полное наименование должности	подпись	инициалы, фамилия

М.П.

Выписка из Единого государственного реестра недвижимости об объекте недвижимости  
**Сведения о частях земельного участка**

<b>Земельный участок</b>			
(вид объекта недвижимости)			
Лист № ____ Раздела <b>4.2</b>	Всего листов раздела <b>4.2</b> : ____	Всего разделов: ____	Всего листов выписки: ____
<b>29.06.2019 № 99/2019/269975739</b>			
Кадастровый номер:		<b>23:40:0407009:31</b>	

Номер точки	Координаты, м		Описание закрепления на местности	Средняя квадратическая погрешность определения координат характерных точек границы части земельного участка, м
	X	Y		
1	2	3	4	5
289	428316.55	1305930.84	данные отсутствуют	0.3
290	428303.28	1305921.45	данные отсутствуют	0.3
291	428305	1305919.01	данные отсутствуют	0.3
292	428310.94	1305923.36	данные отсутствуют	0.3
293	428309.22	1305925.7	данные отсутствуют	0.3
294	428295.26	1305959.78	данные отсутствуют	0.3
295	428297.83	1305957.53	данные отсутствуют	0.3
296	428302.49	1305962.89	данные отсутствуют	0.3
297	428299.9	1305965.16	данные отсутствуют	0.3
298	428296.78	1305967.99	данные отсутствуют	0.3
299	428292.16	1305962.61	данные отсутствуют	0.3
300	428294.62	1305960.44	данные отсутствуют	0.3
301	428299.23	1305965.79	данные отсутствуют	0.3
302	428286.62	1305975.78	данные отсутствуют	0.3
303	428282.34	1305970.07	данные отсутствуют	0.3
304	428284.92	1305968.16	данные отсутствуют	0.3
305	428289.12	1305973.94	данные отсутствуют	0.3

Государственный регистратор		ФГИС ЕГРН
полное наименование должности	подпись	инициалы, фамилия

М.П.



Выписка из Единого государственного реестра недвижимости об объекте недвижимости  
**Сведения о частях земельного участка**

<b>Земельный участок</b>			
(вид объекта недвижимости)			
Лист № ___ Раздела <b>4.2</b>	Всего листов раздела <b>4.2</b> : ___	Всего разделов: ___	Всего листов выписки: ___
<b>29.06.2019 № 99/2019/269975739</b>			
Кадастровый номер:		<b>23:40:0407009:31</b>	

Номер точки	Координаты, м		Описание закрепления на местности	Средняя квадратическая погрешность определения координат характерных точек границы части земельного участка, м
	X	Y		
1	2	3	4	5
306	428276.49	1305981.66	данные отсутствуют	0.3
307	428278.69	1305979.85	данные отсутствуют	0.3
308	428282.62	1305984.43	данные отсутствуют	0.3
309	428280.32	1305986.44	данные отсутствуют	0.3
310	428270.31	1305974.39	данные отсутствуют	0.3
311	428272.56	1305972.55	данные отсутствуют	0.3
312	428276.34	1305977.15	данные отсутствуют	0.3
313	428274.08	1305979.05	данные отсутствуют	0.3
314	428261.39	1305968.78	данные отсутствуют	0.3
315	428262.87	1305966.53	данные отсутствуют	0.3
316	428268.95	1305970.61	данные отсутствуют	0.3
317	428267.4	1305973	данные отсутствуют	0.3
318	428254.05	1305963.55	данные отсутствуют	0.3
319	428255.73	1305961.21	данные отсутствуют	0.3
320	428259.83	1305964.2	данные отсутствуют	0.3
321	428258.23	1305966.48	данные отсутствуют	0.3
322	428247.15	1305958.47	данные отсутствуют	0.3

Государственный регистратор		ФГИС ЕГРН
полное наименование должности	подпись	инициалы, фамилия

М.П.

Выписка из Единого государственного реестра недвижимости об объекте недвижимости  
**Сведения о частях земельного участка**

<b>Земельный участок</b>			
(вид объекта недвижимости)			
Лист № ____ Раздела <b>4.2</b>	Всего листов раздела <b>4.2</b> : ____	Всего разделов: ____	Всего листов выписки: ____
<b>29.06.2019 № 99/2019/269975739</b>			
Кадастровый номер:		<b>23:40:0407009:31</b>	

Номер точки	Координаты, м		Описание закрепления на местности	Средняя квадратическая погрешность определения координат характерных точек границы части земельного участка, м
	X	Y		
1	2	3	4	5
323	428248.81	1305956.11	данные отсутствуют	0.3
324	428252.91	1305959.04	данные отсутствуют	0.3
325	428251.34	1305961.35	данные отсутствуют	0.3
326	428240.29	1305953.6	данные отсутствуют	0.3
327	428242.02	1305951.11	данные отсутствуют	0.3
328	428246.46	1305954.23	данные отсутствуют	0.3
329	428244.72	1305956.73	данные отсутствуют	0.3
330	428233.35	1305948.96	данные отсутствуют	0.3
331	428235.03	1305946.4	данные отсутствуют	0.3
332	428239.61	1305949.31	данные отсутствуют	0.3
333	428237.92	1305951.85	данные отсутствуют	0.3
334	428217.85	1305938.15	данные отсутствуют	0.3
335	428219.5	1305935.6	данные отсутствуют	0.3
336	428224.97	1305939.06	данные отсутствуют	0.3
337	428223.31	1305941.6	данные отсутствуют	0.3
338	428225.58	1305943.14	данные отсутствуют	0.3
339	428227.4	1305940.64	данные отсутствуют	0.3

Государственный регистратор		ФГИС ЕГРН
полное наименование должности	подпись	инициалы, фамилия

М.П.

Выписка из Единого государственного реестра недвижимости об объекте недвижимости  
**Сведения о частях земельного участка**

<b>Земельный участок</b>			
(вид объекта недвижимости)			
Лист № ___ Раздела <b>4.2</b>	Всего листов раздела <b>4.2</b> : ___	Всего разделов: ___	Всего листов выписки: ___
<b>29.06.2019 № 99/2019/269975739</b>			
Кадастровый номер:		<b>23:40:0407009:31</b>	

Номер точки	Координаты, м		Описание закрепления на местности	Средняя квадратическая погрешность определения координат характерных точек границы части земельного участка, м
	X	Y		
1	2	3	4	5
340	428232.62	1305944.54	данные отсутствуют	0.3
341	428230.94	1305946.89	данные отсутствуют	0.3
342	428209.22	1305933.26	данные отсутствуют	0.3
343	428211.06	1305930.26	данные отсутствуют	0.3
344	428216.94	1305933.97	данные отсутствуют	0.3
345	428215.08	1305937	данные отсутствуют	0.3
346	428201.7	1305927.53	данные отсутствуют	0.3
347	428203.21	1305925.15	данные отсутствуют	0.3
348	428208.64	1305928.65	данные отсутствуют	0.3
349	428207.13	1305930.99	данные отсутствуют	0.3
350	428193.93	1305922.38	данные отсутствуют	0.3
351	428195.48	1305919.96	данные отсутствуют	0.3
352	428200.91	1305923.51	данные отсутствуют	0.3
353	428199.36	1305925.9	данные отсутствуют	0.3
354	428186.36	1305917.53	данные отсутствуют	0.3
355	428188.09	1305914.94	данные отсутствуют	0.3
356	428193.14	1305918.42	данные отсутствуют	0.3

Государственный регистратор		ФГИС ЕГРН
полное наименование должности	подпись	инициалы, фамилия

М.П.

Выписка из Единого государственного реестра недвижимости об объекте недвижимости  
**Сведения о частях земельного участка**

<b>Земельный участок</b>			
(вид объекта недвижимости)			
Лист № ___ Раздела <b>4.2</b>	Всего листов раздела <b>4.2</b> : ___	Всего разделов: ___	Всего листов выписки: ___
<b>29.06.2019 № 99/2019/269975739</b>			
Кадастровый номер:		<b>23:40:0407009:31</b>	

Номер точки	Координаты, м		Описание закрепления на местности	Средняя квадратическая погрешность определения координат характерных точек границы части земельного участка, м
	X	Y		
1	2	3	4	5
357	428191.38	1305921.05	данные отсутствуют	0.3
358	428184.68	1305916.44	данные отсутствуют	0.3
359	428180.78	1305913.82	данные отсутствуют	0.3
360	428182.56	1305911.22	данные отсутствуют	0.3
361	428186.35	1305913.88	данные отсутствуют	0.3
362	428285.97	1305947.02	данные отсутствуют	0.3
363	428287.93	1305944.55	данные отсутствуют	0.3
364	428292.72	1305948.31	данные отсутствуют	0.3
365	428290.74	1305950.65	данные отсутствуют	0.3
366	428278.33	1305941.52	данные отсутствуют	0.3
367	428280	1305938.97	данные отсутствуют	0.3
368	428286.38	1305943.31	данные отсутствуют	0.3
369	428284.66	1305945.78	данные отсутствуют	0.3
370	428280.09	1305905.4	данные отсутствуют	0.3
371	428283.59	1305910.59	данные отсутствуют	0.3
372	428280.6	1305912.56	данные отсутствуют	0.3
373	428277.21	1305907.4	данные отсутствуют	0.3

Государственный регистратор		ФГИС ЕГРН
полное наименование должности	подпись	инициалы, фамилия

М.П.

Выписка из Единого государственного реестра недвижимости об объекте недвижимости  
**Сведения о частях земельного участка**

<b>Земельный участок</b>			
(вид объекта недвижимости)			
Лист № ____ Раздела <b>4.2</b>	Всего листов раздела <b>4.2</b> : ____	Всего разделов: ____	Всего листов выписки: ____
<b>29.06.2019 № 99/2019/269975739</b>			
Кадастровый номер:		<b>23:40:0407009:31</b>	

Номер точки	Координаты, м		Описание закрепления на местности	Средняя квадратическая погрешность определения координат характерных точек границы части земельного участка, м
	X	Y		
1	2	3	4	5
374	428228.71	1305874.1	данные отсутствуют	0.3
375	428237.99	1305868.96	данные отсутствуют	0.3
376	428240.91	1305874.33	данные отсутствуют	0.3
377	428231.71	1305879.59	данные отсутствуют	0.3
378	428235.07	1305865.56	данные отсутствуют	0.3
379	428233.05	1305867.39	данные отсутствуют	0.3
380	428229.96	1305864.1	данные отсутствуют	0.3
381	428232.01	1305862.24	данные отсутствуют	0.3
382	428307.83	1305863.93	данные отсутствуют	0.3
383	428309.8	1305861.59	данные отсутствуют	0.3
384	428314.37	1305865.45	данные отсутствуют	0.3
385	428312.41	1305867.75	данные отсутствуют	0.3
386	428295.92	1305852.05	данные отсутствуют	0.3
387	428298.12	1305850	данные отсутствуют	0.3
388	428302.66	1305854.91	данные отсутствуют	0.3
389	428300.44	1305857	данные отсутствуют	0.3
390	428278.12	1305863.05	данные отсутствуют	0.3

Государственный регистратор		ФГИС ЕГРН
полное наименование должности	подпись	инициалы, фамилия

М.П.

Выписка из Единого государственного реестра недвижимости об объекте недвижимости  
**Сведения о частях земельного участка**

<b>Земельный участок</b>			
(вид объекта недвижимости)			
Лист № ___ Раздела <b>4.2</b>	Всего листов раздела <b>4.2</b> : ___	Всего разделов: ___	Всего листов выписки: ___
<b>29.06.2019 № 99/2019/269975739</b>			
Кадастровый номер:		<b>23:40:0407009:31</b>	

Номер точки	Координаты, м		Описание закрепления на местности	Средняя квадратическая погрешность определения координат характерных точек границы части земельного участка, м
	X	Y		
1	2	3	4	5
391	428275.26	1305866.2	данные отсутствуют	0.3
392	428271.27	1305862.52	данные отсутствуют	0.3
393	428273.97	1305859.32	данные отсутствуют	0.3
394	428235.1	1305854.32	данные отсутствуют	0.3
395	428237.1	1305852.43	данные отсутствуют	0.3
396	428241.42	1305856.57	данные отсутствуют	0.3
397	428239.52	1305858.46	данные отсутствуют	0.3
398	428262.68	1305850.12	данные отсутствуют	0.3
399	428264.38	1305847.89	данные отсутствуют	0.3
400	428270.68	1305852.74	данные отсутствуют	0.3
401	428268.9	1305854.9	данные отсутствуют	0.3

Государственный регистратор		ФГИС ЕГРН
полное наименование должности	подпись	инициалы, фамилия

М.П.

Выписка из Единого государственного реестра недвижимости об объекте недвижимости  
Сведения о частях земельного участка

<b>Земельный участок</b>				
(вид объекта недвижимости)				
Лист № ____ Раздела <b>4.2</b>		Всего листов раздела <b>4.2</b> : ____		Всего разделов: ____
Всего листов выписки: ____				
<b>29.06.2019 № 99/2019/269975739</b>				
Кадастровый номер:			<b>23:40:0407009:31</b>	
Сведения о характерных точках границы части (частей) земельного участка				
Учетный номер части: 79				
Система координат: МСК 23, зона 1				
Зона №				
Номер точки	Координаты, м		Описание закрепления на местности	Средняя квадратическая погрешность определения координат характерных точек границы части земельного участка, м
	X	Y		
1	2	3	4	5
18	428270.18	1305928.09	данные отсутствуют	0.3
19	428278.52	1305933.91	данные отсутствуют	0.3
20	428274.2	1305940.15	данные отсутствуют	0.3
21	428265.81	1305934.39	данные отсутствуют	0.3
22	428402	1305962.18	данные отсутствуют	0.3
23	428399.77	1305964.35	данные отсутствуют	0.3
24	428397.55	1305962.06	данные отсутствуют	0.3
25	428399.77	1305959.87	данные отсутствуют	0.3
26	428392.83	1305985.84	данные отсутствуют	0.3
27	428390.1	1305984.67	данные отсутствуют	0.3
28	428396.01	1305970.83	данные отсутствуют	0.3
29	428398.77	1305971.99	данные отсутствуют	0.3
30	428379.22	1305989.88	данные отсутствуют	0.3
31	428377.08	1305992	данные отсутствуют	0.3
32	428374.19	1305988.99	данные отсутствуют	0.3
33	428376.42	1305986.89	данные отсутствуют	0.3
Государственный регистратор			ФГИС ЕГРН	
полное наименование должности			подпись	
			инициалы, фамилия	

М.П.

Выписка из Единого государственного реестра недвижимости об объекте недвижимости  
**Сведения о частях земельного участка**

<b>Земельный участок</b>			
(вид объекта недвижимости)			
Лист № ____ Раздела <b>4.2</b>	Всего листов раздела <b>4.2</b> : ____	Всего разделов: ____	Всего листов выписки: ____
<b>29.06.2019 № 99/2019/269975739</b>			
Кадастровый номер:		<b>23:40:0407009:31</b>	

Номер точки	Координаты, м		Описание закрепления на местности	Средняя квадратическая погрешность определения координат характерных точек границы части земельного участка, м
	X	Y		
1	2	3	4	5
34	428373.66	1306003.93	данные отсутствуют	0.3
35	428370	1306007.65	данные отсутствуют	0.3
36	428367.68	1306005.4	данные отсутствуют	0.3
37	428371.32	1306001.6	данные отсутствуют	0.3
38	428368.61	1306009.95	данные отсутствуют	0.3
39	428360.35	1306018.13	данные отсутствуют	0.3
40	428357.52	1306015.45	данные отсутствуют	0.3
41	428365.82	1306007.18	данные отсутствуют	0.3
42	428358.15	1306020.05	данные отсутствуют	0.3
43	428353.77	1306024.34	данные отсутствуют	0.3
44	428351.12	1306021.58	данные отсутствуют	0.3
45	428355.4	1306017.32	данные отсутствуют	0.3
46	428351.63	1306026.35	данные отсутствуют	0.3
47	428347.19	1306030.47	данные отсутствуют	0.3
48	428344.61	1306027.85	данные отсутствуют	0.3
49	428348.93	1306023.69	данные отсутствуют	0.3
50	428340.39	1306036.94	данные отсутствуют	0.3

Государственный регистратор		ФГИС ЕГРН
полное наименование должности	подпись	инициалы, фамилия

М.П.



Выписка из Единого государственного реестра недвижимости об объекте недвижимости  
**Сведения о частях земельного участка**

<b>Земельный участок</b>			
(вид объекта недвижимости)			
Лист № ___ Раздела <b>4.2</b>	Всего листов раздела <b>4.2</b> : ___	Всего разделов: ___	Всего листов выписки: ___
<b>29.06.2019 № 99/2019/269975739</b>			
Кадастровый номер:		<b>23:40:0407009:31</b>	

Номер точки	Координаты, м		Описание закрепления на местности	Средняя квадратическая погрешность определения координат характерных точек границы части земельного участка, м
	X	Y		
1	2	3	4	5
51	428337.96	1306034.18	данные отсутствуют	0.3
52	428342.36	1306029.95	данные отсутствуют	0.3
53	428344.84	1306032.58	данные отсутствуют	0.3
54	428370.13	1305971.52	данные отсутствуют	0.3
55	428377.37	1305978.5	данные отсутствуют	0.3
56	428374.98	1305980.85	данные отсутствуют	0.3
57	428367.81	1305973.93	данные отсутствуют	0.3
58	428353.94	1305991.52	данные отсутствуют	0.3
59	428352.29	1305989.61	данные отсутствуют	0.3
60	428356.39	1305986.04	данные отсутствуют	0.3
61	428358.01	1305987.9	данные отсутствуют	0.3
62	428349.93	1305996.49	данные отсутствуют	0.3
63	428348.24	1305994.81	данные отсутствуют	0.3
64	428352.33	1305991.1	данные отсутствуют	0.3
65	428354	1305992.89	данные отсутствуют	0.3
66	428340.41	1306010.75	данные отсутствуют	0.3
67	428337.83	1306008.32	данные отсутствуют	0.3

Государственный регистратор		ФГИС ЕГРН
полное наименование должности	подпись	инициалы, фамилия

М.П.

Выписка из Единого государственного реестра недвижимости об объекте недвижимости  
**Сведения о частях земельного участка**

<b>Земельный участок</b>			
(вид объекта недвижимости)			
Лист № ____ Раздела <b>4.2</b>	Всего листов раздела <b>4.2</b> : ____	Всего разделов: ____	Всего листов выписки: ____
<b>29.06.2019 № 99/2019/269975739</b>			
Кадастровый номер:		<b>23:40:0407009:31</b>	

Номер точки	Координаты, м		Описание закрепления на местности	Средняя квадратическая погрешность определения координат характерных точек границы части земельного участка, м
	X	Y		
1	2	3	4	5
68	428342.18	1306003.64	данные отсутствуют	0.3
69	428344.8	1306006.35	данные отсутствуют	0.3
70	428327.46	1306025.99	данные отсутствуют	0.3
71	428324.05	1306022.84	данные отсутствуют	0.3
72	428330.96	1306015.63	данные отсутствуют	0.3
73	428334.37	1306018.74	данные отсутствуют	0.3
74	428324.95	1306033.49	данные отсутствуют	0.3
75	428326.94	1306030.37	данные отсутствуют	0.3
76	428332.08	1306033.89	данные отсутствуют	0.3
77	428330.06	1306037.07	данные отсутствуют	0.3
78	428318.21	1306029.01	данные отсутствуют	0.3
79	428320.23	1306025.96	данные отсутствуют	0.3
80	428325.36	1306029.41	данные отсутствуют	0.3
81	428323.37	1306032.43	данные отсутствуют	0.3
82	428363.87	1305970.48	данные отсутствуют	0.3
83	428366.18	1305968.35	данные отсутствуют	0.3
84	428368.91	1305971.33	данные отсутствуют	0.3

Государственный регистратор		ФГИС ЕГРН
полное наименование должности	подпись	инициалы, фамилия

М.П.

Выписка из Единого государственного реестра недвижимости об объекте недвижимости  
**Сведения о частях земельного участка**

<b>Земельный участок</b>			
(вид объекта недвижимости)			
Лист № ___ Раздела <b>4.2</b>	Всего листов раздела <b>4.2</b> : ___	Всего разделов: ___	Всего листов выписки: ___
<b>29.06.2019 № 99/2019/269975739</b>			
Кадастровый номер:		<b>23:40:0407009:31</b>	

Номер точки	Координаты, м		Описание закрепления на местности	Средняя квадратическая погрешность определения координат характерных точек границы части земельного участка, м
	X	Y		
1	2	3	4	5
85	428366.58	1305973.47	данные отсутствуют	0.3
86	428360.81	1305973.25	данные отсутствуют	0.3
87	428363.21	1305971.21	данные отсутствуют	0.3
88	428365.85	1305974.3	данные отсутствуют	0.3
89	428363.49	1305976.33	данные отсутствуют	0.3
90	428360.46	1305978.95	данные отсутствуют	0.3
91	428357.79	1305975.88	данные отсутствуют	0.3
92	428360.15	1305973.8	данные отсутствуют	0.3
93	428362.74	1305976.86	данные отсутствуют	0.3
94	428356.07	1305983.45	данные отсутствуют	0.3
95	428353.84	1305980.9	данные отсутствуют	0.3
96	428357.96	1305977.26	данные отсутствуют	0.3
97	428360.25	1305979.77	данные отсутствуют	0.3
98	428345.15	1305993.04	данные отсутствуют	0.3
99	428343.08	1305990.72	данные отсутствуют	0.3
100	428348.49	1305985.88	данные отсутствуют	0.3
101	428350.58	1305988.24	данные отсутствуют	0.3

Государственный регистратор		ФГИС ЕГРН
полное наименование должности	подпись	инициалы, фамилия

М.П.

Выписка из Единого государственного реестра недвижимости об объекте недвижимости  
**Сведения о частях земельного участка**

<b>Земельный участок</b>			
(вид объекта недвижимости)			
Лист № ___ Раздела <b>4.2</b>	Всего листов раздела <b>4.2</b> : ___	Всего разделов: ___	Всего листов выписки: ___
<b>29.06.2019 № 99/2019/269975739</b>			
Кадастровый номер:		<b>23:40:0407009:31</b>	

Номер точки	Координаты, м		Описание закрепления на местности	Средняя квадратическая погрешность определения координат характерных точек границы части земельного участка, м
	X	Y		
1	2	3	4	5
102	428334.54	1306002.11	данные отсутствуют	0.3
103	428332.5	1305999.74	данные отсутствуют	0.3
104	428338.02	1305994.97	данные отсутствуют	0.3
105	428340.02	1305997.26	данные отсутствуют	0.3
106	428318.45	1306016.35	данные отсутствуют	0.3
107	428316.45	1306013.96	данные отсутствуют	0.3
108	428321.79	1306009.15	данные отсутствуют	0.3
109	428323.86	1306011.49	данные отсутствуют	0.3
110	428307	1306022.16	данные отсутствуют	0.3
111	428312.42	1306017.41	данные отсутствуют	0.3
112	428314.53	1306019.72	данные отсутствуют	0.3
113	428309.02	1306024.44	данные отсутствуют	0.3
114	428375.41	1305941.91	данные отсутствуют	0.3
115	428368.44	1305949.16	данные отсутствуют	0.3
116	428366.14	1305946.8	данные отсутствуют	0.3
117	428372.99	1305939.65	данные отсутствуют	0.3
118	428362.3	1305933.62	данные отсутствуют	0.3

Государственный регистратор		ФГИС ЕГРН
полное наименование должности	подпись	инициалы, фамилия

М.П.

Выписка из Единого государственного реестра недвижимости об объекте недвижимости  
**Сведения о частях земельного участка**

<b>Земельный участок</b>			
(вид объекта недвижимости)			
Лист № ___ Раздела <b>4.2</b>	Всего листов раздела <b>4.2</b> : ___	Всего разделов: ___	Всего листов выписки: ___
<b>29.06.2019 № 99/2019/269975739</b>			
Кадастровый номер:		<b>23:40:0407009:31</b>	

Номер точки	Координаты, м		Описание закрепления на местности	Средняя квадратическая погрешность определения координат характерных точек границы части земельного участка, м
	X	Y		
1	2	3	4	5
119	428369.29	1305927.65	данные отсутствуют	0.3
120	428371.31	1305930.23	данные отсутствуют	0.3
121	428364.27	1305936.06	данные отсутствуют	0.3
122	428360.12	1305931.1	данные отсутствуют	0.3
123	428358.35	1305928.87	данные отсутствуют	0.3
124	428361.89	1305925.89	данные отсутствуют	0.3
125	428363.7	1305928.08	данные отсутствуют	0.3
126	428365.09	1305951.87	данные отсутствуют	0.3
127	428359.57	1305957.62	данные отсутствуют	0.3
128	428356.55	1305954.82	данные отсутствуют	0.3
129	428362.15	1305949.02	данные отсутствуют	0.3
130	428356.85	1305965.48	данные отсутствуют	0.3
131	428354.8	1305967.16	данные отсутствуют	0.3
132	428353.45	1305965.41	данные отсутствуют	0.3
133	428355.22	1305963.77	данные отсутствуют	0.3
134	428353.67	1305967.3	данные отсутствуют	0.3
135	428346.69	1305973.03	данные отсутствуют	0.3

Государственный регистратор		ФГИС ЕГРН
полное наименование должности	подпись	инициалы, фамилия

М.П.

Выписка из Единого государственного реестра недвижимости об объекте недвижимости  
**Сведения о частях земельного участка**

<b>Земельный участок</b>			
(вид объекта недвижимости)			
Лист № ____ Раздела <b>4.2</b>	Всего листов раздела <b>4.2</b> : ____	Всего разделов: ____	Всего листов выписки: ____
<b>29.06.2019 № 99/2019/269975739</b>			
Кадастровый номер:		<b>23:40:0407009:31</b>	

Номер точки	Координаты, м		Описание закрепления на местности	Средняя квадратическая погрешность определения координат характерных точек границы части земельного участка, м
	X	Y		
1	2	3	4	5
136	428344.84	1305970.71	данные отсутствуют	0.3
137	428351.79	1305965.04	данные отсутствуют	0.3
138	428345.47	1305973.82	данные отсутствуют	0.3
139	428341.84	1305976.87	данные отсутствуют	0.3
140	428340.01	1305974.55	данные отсутствуют	0.3
141	428343.69	1305971.55	данные отсутствуют	0.3
142	428341.69	1305979.19	данные отсутствуют	0.3
143	428339.49	1305981.08	данные отсутствуют	0.3
144	428336.37	1305977.5	данные отсутствуют	0.3
145	428338.66	1305975.67	данные отсутствуют	0.3
146	428331.48	1305978.28	данные отсутствуют	0.3
147	428335.52	1305982.8	данные отсутствуют	0.3
148	428330.71	1305986.99	данные отсутствуют	0.3
149	428326.7	1305982.44	данные отсутствуют	0.3
150	428312	1306003.15	данные отсутствуют	0.3
151	428307.99	1305998.55	данные отсутствуют	0.3
152	428312.86	1305994.44	данные отсутствуют	0.3

Государственный регистратор		ФГИС ЕГРН
полное наименование должности	подпись	инициалы, фамилия

М.П.

Выписка из Единого государственного реестра недвижимости об объекте недвижимости  
**Сведения о частях земельного участка**

<b>Земельный участок</b>			
(вид объекта недвижимости)			
Лист № ___ Раздела <b>4.2</b>	Всего листов раздела <b>4.2</b> : ___	Всего разделов: ___	Всего листов выписки: ___
<b>29.06.2019 № 99/2019/269975739</b>			
Кадастровый номер:		<b>23:40:0407009:31</b>	

Номер точки	Координаты, м		Описание закрепления на местности	Средняя квадратическая погрешность определения координат характерных точек границы части земельного участка, м
	X	Y		
1	2	3	4	5
153	428316.77	1305999	данные отсутствуют	0.3
154	428309.1	1306005.76	данные отсутствуют	0.3
155	428304.35	1306009.72	данные отсутствуют	0.3
156	428300.92	1306005.52	данные отсутствуют	0.3
157	428305.72	1306001.62	данные отсутствуют	0.3
158	428297.56	1306016.59	данные отсутствуют	0.3
159	428300.06	1306014.11	данные отсутствуют	0.3
160	428305.02	1306019.12	данные отсутствуют	0.3
161	428302.38	1306021.65	данные отсутствуют	0.3
162	428299.15	1306012.85	данные отсутствуют	0.3
163	428296.51	1306015.43	данные отсутствуют	0.3
164	428291.74	1306010.13	данные отсутствуют	0.3
165	428294.28	1306007.74	данные отсутствуют	0.3
166	428294.95	1305999.57	данные отсутствуют	0.3
167	428299.02	1306005.95	данные отсутствуют	0.3
168	428296.49	1306007.63	данные отсутствуют	0.3
169	428292.44	1306001.29	данные отсутствуют	0.3

Государственный регистратор		ФГИС ЕГРН
полное наименование должности	подпись	инициалы, фамилия

М.П.

Выписка из Единого государственного реестра недвижимости об объекте недвижимости  
Сведения о частях земельного участка

<b>Земельный участок</b>			
(вид объекта недвижимости)			
Лист № ___ Раздела <b>4.2</b>	Всего листов раздела <b>4.2</b> : ___	Всего разделов: ___	Всего листов выписки: ___
<b>29.06.2019 № 99/2019/269975739</b>			
Кадастровый номер:		<b>23:40:0407009:31</b>	

Номер точки	Координаты, м		Описание закрепления на местности	Средняя квадратическая погрешность определения координат характерных точек границы части земельного участка, м
	X	Y		
1	2	3	4	5
170	428283	1306000.72	данные отсутствуют	0.3
171	428284.99	1305998.94	данные отсутствуют	0.3
172	428289.91	1306005.19	данные отсутствуют	0.3
173	428287.88	1306006.97	данные отсутствуют	0.3
174	428334.06	1306017.48	данные отсутствуют	0.3
175	428331.46	1306015.03	данные отсутствуют	0.3
176	428335.74	1306010.53	данные отсутствуют	0.3
177	428338.27	1306012.94	данные отсутствуют	0.3
178	428325.51	1305991.5	данные отсутствуют	0.3
179	428320.69	1305995.66	данные отсутствуют	0.3
180	428316.7	1305991.08	данные отсутствуют	0.3
181	428321.51	1305986.93	данные отсутствуют	0.3
182	428337.31	1305969.87	данные отсутствуют	0.3
183	428329.66	1305961.89	данные отсутствуют	0.3
184	428331.94	1305959.72	данные отсутствуют	0.3
185	428339.58	1305967.73	данные отсутствуют	0.3
186	428335.05	1305972.27	данные отсутствуют	0.3

Государственный регистратор		ФГИС ЕГРН
полное наименование должности	подпись	инициалы, фамилия

М.П.



Выписка из Единого государственного реестра недвижимости об объекте недвижимости  
**Сведения о частях земельного участка**

<b>Земельный участок</b>			
(вид объекта недвижимости)			
Лист № ____ Раздела <b>4.2</b>	Всего листов раздела <b>4.2</b> : ____	Всего разделов: ____	Всего листов выписки: ____
<b>29.06.2019 № 99/2019/269975739</b>			
Кадастровый номер:		<b>23:40:0407009:31</b>	

Номер точки	Координаты, м		Описание закрепления на местности	Средняя квадратическая погрешность определения координат характерных точек границы части земельного участка, м
	X	Y		
1	2	3	4	5
187	428332.98	1305974.04	данные отсутствуют	0.3
188	428329.02	1305969.48	данные отсутствуют	0.3
189	428331.1	1305967.79	данные отсутствуют	0.3
190	428327.46	1305975.96	данные отсутствуют	0.3
191	428323.41	1305971.56	данные отсутствуют	0.3
192	428325.47	1305969.64	данные отсутствуют	0.3
193	428329.52	1305974.12	данные отсутствуют	0.3
194	428326.19	1305977.14	данные отсутствуют	0.3
195	428324.19	1305979.01	данные отсутствуют	0.3
196	428320.1	1305974.62	данные отсутствуют	0.3
197	428322.1	1305972.69	данные отсутствуют	0.3
198	428320.54	1305982.17	данные отсутствуют	0.3
199	428316.35	1305977.96	данные отсутствуют	0.3
200	428318.33	1305975.97	данные отсутствуют	0.3
201	428322.51	1305980.32	данные отсутствуют	0.3
202	428318.47	1305983.81	данные отсутствуют	0.3
203	428316.23	1305985.88	данные отсутствуют	0.3

Государственный регистратор		ФГИС ЕГРН
полное наименование должности	подпись	инициалы, фамилия

М.П.

Выписка из Единого государственного реестра недвижимости об объекте недвижимости  
**Сведения о частях земельного участка**

<b>Земельный участок</b>			
(вид объекта недвижимости)			
Лист № ___ Раздела <b>4.2</b>	Всего листов раздела <b>4.2</b> : ___	Всего разделов: ___	Всего листов выписки: ___
<b>29.06.2019 № 99/2019/269975739</b>			
Кадастровый номер:		<b>23:40:0407009:31</b>	

Номер точки	Координаты, м		Описание закрепления на местности	Средняя квадратическая погрешность определения координат характерных точек границы части земельного участка, м
	X	Y		
1	2	3	4	5
204	428312.14	1305981.3	данные отсутствуют	0.3
205	428314.44	1305979.25	данные отсутствуют	0.3
206	428327.28	1305963.57	данные отсутствуют	0.3
207	428325.43	1305961.55	данные отсутствуют	0.3
208	428329.93	1305957.54	данные отсутствуют	0.3
209	428331.72	1305959.51	данные отсутствуют	0.3
210	428328.98	1305956.92	данные отсутствуют	0.3
211	428327.48	1305959.7	данные отсутствуют	0.3
212	428317.84	1305954.4	данные отсутствуют	0.3
213	428319.38	1305951.66	данные отсутствуют	0.3
214	428323.18	1305960.98	данные отсутствуют	0.3
215	428315.08	1305968.55	данные отсутствуют	0.3
216	428312.94	1305966.31	данные отсутствуют	0.3
217	428321.03	1305958.8	данные отсутствуют	0.3
218	428310.31	1305962.81	данные отсутствуют	0.3
219	428308.33	1305960.42	данные отсутствуют	0.3
220	428316.85	1305953.51	данные отсутствуют	0.3

Государственный регистратор		ФГИС ЕГРН
полное наименование должности	подпись	инициалы, фамилия

М.П.

Выписка из Единого государственного реестра недвижимости об объекте недвижимости  
**Сведения о частях земельного участка**

<b>Земельный участок</b>			
(вид объекта недвижимости)			
Лист № ___ Раздела <b>4.2</b>	Всего листов раздела <b>4.2</b> : ___	Всего разделов: ___	Всего листов выписки: ___
<b>29.06.2019 № 99/2019/269975739</b>			
Кадастровый номер:		<b>23:40:0407009:31</b>	

Номер точки	Координаты, м		Описание закрепления на местности	Средняя квадратическая погрешность определения координат характерных точек границы части земельного участка, м
	X	Y		
1	2	3	4	5
221	428318.81	1305955.94	данные отсутствуют	0.3
222	428315.76	1305975.19	данные отсутствуют	0.3
223	428311.43	1305979.37	данные отсутствуют	0.3
224	428309.53	1305977.44	данные отсутствуют	0.3
225	428313.91	1305973.24	данные отсутствуют	0.3
226	428312.89	1305973	данные отсутствуют	0.3
227	428310.78	1305975.07	данные отсутствуют	0.3
228	428307.81	1305971.92	данные отсутствуют	0.3
229	428309.92	1305969.88	данные отсутствуют	0.3
230	428305.72	1305979.32	данные отсутствуют	0.3
231	428303.73	1305977.2	данные отсутствуют	0.3
232	428307.21	1305974	данные отсутствуют	0.3
233	428309.17	1305976.1	данные отсутствуют	0.3
234	428300.64	1305985.65	данные отсутствуют	0.3
235	428297.44	1305982.17	данные отсутствуют	0.3
236	428299.58	1305980.22	данные отсутствуют	0.3
237	428302.77	1305983.69	данные отсутствуют	0.3

Государственный регистратор		ФГИС ЕГРН
полное наименование должности	подпись	инициалы, фамилия

М.П.

Выписка из Единого государственного реестра недвижимости об объекте недвижимости  
**Сведения о частях земельного участка**

<b>Земельный участок</b>			
(вид объекта недвижимости)			
Лист № ___ Раздела <b>4.2</b>	Всего листов раздела <b>4.2</b> : ___	Всего разделов: ___	Всего листов выписки: ___
<b>29.06.2019 № 99/2019/269975739</b>			
Кадастровый номер:		<b>23:40:0407009:31</b>	

Номер точки	Координаты, м		Описание закрепления на местности	Средняя квадратическая погрешность определения координат характерных точек границы части земельного участка, м
	X	Y		
1	2	3	4	5
238	428286.17	1305992.98	данные отсутствуют	0.3
239	428288.23	1305991.42	данные отсутствуют	0.3
240	428291.41	1305995.56	данные отсутствуют	0.3
241	428289.37	1305997.16	данные отсутствуют	0.3
242	428301.03	1305966.62	данные отсутствуют	0.3
243	428303.69	1305964.37	данные отсутствуют	0.3
244	428305.31	1305966.23	данные отсутствуют	0.3
245	428302.66	1305968.53	данные отсутствуют	0.3
246	428303.16	1305970.06	данные отсутствуют	0.3
247	428300.71	1305972.13	данные отсутствуют	0.3
248	428298.06	1305969.01	данные отсутствуют	0.3
249	428300.45	1305967.08	данные отсутствуют	0.3
250	428300.18	1305972.54	данные отсутствуют	0.3
251	428297.73	1305974.66	данные отсутствуют	0.3
252	428295.17	1305971.54	данные отсутствуют	0.3
253	428297.52	1305969.52	данные отсутствуют	0.3
254	428294.69	1305971.82	данные отсутствуют	0.3

Государственный регистратор		ФГИС ЕГРН
полное наименование должности	подпись	инициалы, фамилия

М.П.

Выписка из Единого государственного реестра недвижимости об объекте недвижимости  
**Сведения о частях земельного участка**

<b>Земельный участок</b>			
(вид объекта недвижимости)			
Лист № ____ Раздела <b>4.2</b>	Всего листов раздела <b>4.2</b> : ____	Всего разделов: ____	Всего листов выписки: ____
<b>29.06.2019 № 99/2019/269975739</b>			
Кадастровый номер:		<b>23:40:0407009:31</b>	

Номер точки	Координаты, м		Описание закрепления на местности	Средняя квадратическая погрешность определения координат характерных точек границы части земельного участка, м
	X	Y		
1	2	3	4	5
255	428297.31	1305975.02	данные отсутствуют	0.3
256	428294.9	1305977.09	данные отсутствуют	0.3
257	428292.23	1305974	данные отсутствуют	0.3
258	428293.85	1305977.91	данные отсутствуют	0.3
259	428291.36	1305979.82	данные отсутствуют	0.3
260	428288.75	1305976.79	данные отсутствуют	0.3
261	428291.22	1305974.82	данные отсутствуют	0.3
262	428290.74	1305980.43	данные отсутствуют	0.3
263	428288.4	1305982.48	данные отсутствуют	0.3
264	428285.7	1305979.5	данные отсутствуют	0.3
265	428287.98	1305977.51	данные отсутствуют	0.3
266	428296.28	1305987.49	данные отсутствуют	0.3
267	428294.17	1305989.54	данные отсутствуют	0.3
268	428291.02	1305986.04	данные отсутствуют	0.3
269	428293.14	1305984.05	данные отсутствуют	0.3
270	428351.39	1305987.62	данные отсутствуют	0.3
271	428349.11	1305985.1	данные отсутствуют	0.3

Государственный регистратор		ФГИС ЕГРН
полное наименование должности	подпись	инициалы, фамилия

М.П.

Выписка из Единого государственного реестра недвижимости об объекте недвижимости  
**Сведения о частях земельного участка**

<b>Земельный участок</b>			
(вид объекта недвижимости)			
Лист № ____ Раздела <b>4.2</b>	Всего листов раздела <b>4.2</b> : ____	Всего разделов: ____	Всего листов выписки: ____
<b>29.06.2019 № 99/2019/269975739</b>			
Кадастровый номер:		<b>23:40:0407009:31</b>	

Номер точки	Координаты, м		Описание закрепления на местности	Средняя квадратическая погрешность определения координат характерных точек границы части земельного участка, м
	X	Y		
1	2	3	4	5
272	428353.21	1305981.48	данные отсутствуют	0.3
273	428355.42	1305984.06	данные отсутствуют	0.3
274	428332.92	1305942.03	данные отсутствуют	0.3
275	428334.6	1305939.6	данные отсутствуют	0.3
276	428340.63	1305943.76	данные отсутствуют	0.3
277	428338.86	1305946.2	данные отсутствуют	0.3
278	428325.55	1305937.04	данные отсутствуют	0.3
279	428327.22	1305934.59	данные отсутствуют	0.3
280	428333.15	1305938.76	данные отсутствуют	0.3
281	428331.48	1305941.15	данные отсутствуют	0.3
282	428317.87	1305931.74	данные отсутствуют	0.3
283	428319.54	1305929.33	данные отсутствуют	0.3
284	428325.5	1305933.46	данные отсутствуют	0.3
285	428323.86	1305935.89	данные отсутствуют	0.3
286	428310.52	1305926.62	данные отсутствуют	0.3
287	428312.13	1305924.19	данные отсутствуют	0.3
288	428318.22	1305928.34	данные отсутствуют	0.3

Государственный регистратор		ФГИС ЕГРН
полное наименование должности	подпись	инициалы, фамилия

М.П.

Выписка из Единого государственного реестра недвижимости об объекте недвижимости  
Сведения о частях земельного участка

<b>Земельный участок</b>			
(вид объекта недвижимости)			
Лист № ____ Раздела <b>4.2</b>	Всего листов раздела <b>4.2</b> : ____	Всего разделов: ____	Всего листов выписки: ____
<b>29.06.2019 № 99/2019/269975739</b>			
Кадастровый номер:		<b>23:40:0407009:31</b>	

Номер точки	Координаты, м		Описание закрепления на местности	Средняя квадратическая погрешность определения координат характерных точек границы части земельного участка, м
	X	Y		
1	2	3	4	5
289	428316.55	1305930.84	данные отсутствуют	0.3
290	428303.28	1305921.45	данные отсутствуют	0.3
291	428305	1305919.01	данные отсутствуют	0.3
292	428310.94	1305923.36	данные отсутствуют	0.3
293	428309.22	1305925.7	данные отсутствуют	0.3
294	428295.26	1305959.78	данные отсутствуют	0.3
295	428297.83	1305957.53	данные отсутствуют	0.3
296	428302.49	1305962.89	данные отсутствуют	0.3
297	428299.9	1305965.16	данные отсутствуют	0.3
298	428296.78	1305967.99	данные отсутствуют	0.3
299	428292.16	1305962.61	данные отсутствуют	0.3
300	428294.62	1305960.44	данные отсутствуют	0.3
301	428299.23	1305965.79	данные отсутствуют	0.3
302	428286.62	1305975.78	данные отсутствуют	0.3
303	428282.34	1305970.07	данные отсутствуют	0.3
304	428284.92	1305968.16	данные отсутствуют	0.3
305	428289.12	1305973.94	данные отсутствуют	0.3

Государственный регистратор		ФГИС ЕГРН
полное наименование должности	подпись	инициалы, фамилия

М.П.

Выписка из Единого государственного реестра недвижимости об объекте недвижимости  
**Сведения о частях земельного участка**

<b>Земельный участок</b>			
(вид объекта недвижимости)			
Лист № ___ Раздела <b>4.2</b>	Всего листов раздела <b>4.2</b> : ___	Всего разделов: ___	Всего листов выписки: ___
<b>29.06.2019 № 99/2019/269975739</b>			
Кадастровый номер:		<b>23:40:0407009:31</b>	

Номер точки	Координаты, м		Описание закрепления на местности	Средняя квадратическая погрешность определения координат характерных точек границы части земельного участка, м
	X	Y		
1	2	3	4	5
306	428276.49	1305981.66	данные отсутствуют	0.3
307	428278.69	1305979.85	данные отсутствуют	0.3
308	428282.62	1305984.43	данные отсутствуют	0.3
309	428280.32	1305986.44	данные отсутствуют	0.3
310	428270.31	1305974.39	данные отсутствуют	0.3
311	428272.56	1305972.55	данные отсутствуют	0.3
312	428276.34	1305977.15	данные отсутствуют	0.3
313	428274.08	1305979.05	данные отсутствуют	0.3
314	428261.39	1305968.78	данные отсутствуют	0.3
315	428262.87	1305966.53	данные отсутствуют	0.3
316	428268.95	1305970.61	данные отсутствуют	0.3
317	428267.4	1305973	данные отсутствуют	0.3
318	428254.05	1305963.55	данные отсутствуют	0.3
319	428255.73	1305961.21	данные отсутствуют	0.3
320	428259.83	1305964.2	данные отсутствуют	0.3
321	428258.23	1305966.48	данные отсутствуют	0.3
322	428247.15	1305958.47	данные отсутствуют	0.3

Государственный регистратор		ФГИС ЕГРН
полное наименование должности	подпись	инициалы, фамилия

М.П.



Выписка из Единого государственного реестра недвижимости об объекте недвижимости  
**Сведения о частях земельного участка**

<b>Земельный участок</b>			
(вид объекта недвижимости)			
Лист № ____ Раздела <b>4.2</b>	Всего листов раздела <b>4.2</b> : ____	Всего разделов: ____	Всего листов выписки: ____
<b>29.06.2019 № 99/2019/269975739</b>			
Кадастровый номер:		<b>23:40:0407009:31</b>	

Номер точки	Координаты, м		Описание закрепления на местности	Средняя квадратическая погрешность определения координат характерных точек границы части земельного участка, м
	X	Y		
1	2	3	4	5
323	428248.81	1305956.11	данные отсутствуют	0.3
324	428252.91	1305959.04	данные отсутствуют	0.3
325	428251.34	1305961.35	данные отсутствуют	0.3
326	428240.29	1305953.6	данные отсутствуют	0.3
327	428242.02	1305951.11	данные отсутствуют	0.3
328	428246.46	1305954.23	данные отсутствуют	0.3
329	428244.72	1305956.73	данные отсутствуют	0.3
330	428233.35	1305948.96	данные отсутствуют	0.3
331	428235.03	1305946.4	данные отсутствуют	0.3
332	428239.61	1305949.31	данные отсутствуют	0.3
333	428237.92	1305951.85	данные отсутствуют	0.3
334	428217.85	1305938.15	данные отсутствуют	0.3
335	428219.5	1305935.6	данные отсутствуют	0.3
336	428224.97	1305939.06	данные отсутствуют	0.3
337	428223.31	1305941.6	данные отсутствуют	0.3
338	428225.58	1305943.14	данные отсутствуют	0.3
339	428227.4	1305940.64	данные отсутствуют	0.3

Государственный регистратор		ФГИС ЕГРН
полное наименование должности	подпись	инициалы, фамилия

М.П.

Выписка из Единого государственного реестра недвижимости об объекте недвижимости  
**Сведения о частях земельного участка**

<b>Земельный участок</b>			
(вид объекта недвижимости)			
Лист № ___ Раздела <b>4.2</b>	Всего листов раздела <b>4.2</b> : ___	Всего разделов: ___	Всего листов выписки: ___
<b>29.06.2019 № 99/2019/269975739</b>			
Кадастровый номер:		<b>23:40:0407009:31</b>	

Номер точки	Координаты, м		Описание закрепления на местности	Средняя квадратическая погрешность определения координат характерных точек границы части земельного участка, м
	X	Y		
1	2	3	4	5
340	428232.62	1305944.54	данные отсутствуют	0.3
341	428230.94	1305946.89	данные отсутствуют	0.3
342	428209.22	1305933.26	данные отсутствуют	0.3
343	428211.06	1305930.26	данные отсутствуют	0.3
344	428216.94	1305933.97	данные отсутствуют	0.3
345	428215.08	1305937	данные отсутствуют	0.3
346	428201.7	1305927.53	данные отсутствуют	0.3
347	428203.21	1305925.15	данные отсутствуют	0.3
348	428208.64	1305928.65	данные отсутствуют	0.3
349	428207.13	1305930.99	данные отсутствуют	0.3
350	428193.93	1305922.38	данные отсутствуют	0.3
351	428195.48	1305919.96	данные отсутствуют	0.3
352	428200.91	1305923.51	данные отсутствуют	0.3
353	428199.36	1305925.9	данные отсутствуют	0.3
354	428186.36	1305917.53	данные отсутствуют	0.3
355	428188.09	1305914.94	данные отсутствуют	0.3
356	428193.14	1305918.42	данные отсутствуют	0.3

Государственный регистратор		ФГИС ЕГРН
полное наименование должности	подпись	инициалы, фамилия

М.П.

Выписка из Единого государственного реестра недвижимости об объекте недвижимости  
**Сведения о частях земельного участка**

<b>Земельный участок</b>			
(вид объекта недвижимости)			
Лист № ___ Раздела <b>4.2</b>	Всего листов раздела <b>4.2</b> : ___	Всего разделов: ___	Всего листов выписки: ___
<b>29.06.2019 № 99/2019/269975739</b>			
Кадастровый номер:		<b>23:40:0407009:31</b>	

Номер точки	Координаты, м		Описание закрепления на местности	Средняя квадратическая погрешность определения координат характерных точек границы части земельного участка, м
	X	Y		
1	2	3	4	5
357	428191.38	1305921.05	данные отсутствуют	0.3
358	428184.68	1305916.44	данные отсутствуют	0.3
359	428180.78	1305913.82	данные отсутствуют	0.3
360	428182.56	1305911.22	данные отсутствуют	0.3
361	428186.35	1305913.88	данные отсутствуют	0.3
362	428285.97	1305947.02	данные отсутствуют	0.3
363	428287.93	1305944.55	данные отсутствуют	0.3
364	428292.72	1305948.31	данные отсутствуют	0.3
365	428290.74	1305950.65	данные отсутствуют	0.3
366	428278.33	1305941.52	данные отсутствуют	0.3
367	428280	1305938.97	данные отсутствуют	0.3
368	428286.38	1305943.31	данные отсутствуют	0.3
369	428284.66	1305945.78	данные отсутствуют	0.3
370	428280.09	1305905.4	данные отсутствуют	0.3
371	428283.59	1305910.59	данные отсутствуют	0.3
372	428280.6	1305912.56	данные отсутствуют	0.3
373	428277.21	1305907.4	данные отсутствуют	0.3

Государственный регистратор		ФГИС ЕГРН
полное наименование должности	подпись	инициалы, фамилия

М.П.

Выписка из Единого государственного реестра недвижимости об объекте недвижимости  
**Сведения о частях земельного участка**

<b>Земельный участок</b>			
(вид объекта недвижимости)			
Лист № ___ Раздела <b>4.2</b>	Всего листов раздела <b>4.2</b> : ___	Всего разделов: ___	Всего листов выписки: ___
<b>29.06.2019 № 99/2019/269975739</b>			
Кадастровый номер:		<b>23:40:0407009:31</b>	

Номер точки	Координаты, м		Описание закрепления на местности	Средняя квадратическая погрешность определения координат характерных точек границы части земельного участка, м
	X	Y		
1	2	3	4	5
374	428228.71	1305874.1	данные отсутствуют	0.3
375	428237.99	1305868.96	данные отсутствуют	0.3
376	428240.91	1305874.33	данные отсутствуют	0.3
377	428231.71	1305879.59	данные отсутствуют	0.3
378	428235.07	1305865.56	данные отсутствуют	0.3
379	428233.05	1305867.39	данные отсутствуют	0.3
380	428229.96	1305864.1	данные отсутствуют	0.3
381	428232.01	1305862.24	данные отсутствуют	0.3
382	428307.83	1305863.93	данные отсутствуют	0.3
383	428309.8	1305861.59	данные отсутствуют	0.3
384	428314.37	1305865.45	данные отсутствуют	0.3
385	428312.41	1305867.75	данные отсутствуют	0.3
386	428295.92	1305852.05	данные отсутствуют	0.3
387	428298.12	1305850	данные отсутствуют	0.3
388	428302.66	1305854.91	данные отсутствуют	0.3
389	428300.44	1305857	данные отсутствуют	0.3
390	428278.12	1305863.05	данные отсутствуют	0.3

Государственный регистратор		ФГИС ЕГРН
полное наименование должности	подпись	инициалы, фамилия

М.П.

Выписка из Единого государственного реестра недвижимости об объекте недвижимости  
**Сведения о частях земельного участка**

<b>Земельный участок</b>			
(вид объекта недвижимости)			
Лист № ___ Раздела <b>4.2</b>	Всего листов раздела <b>4.2</b> : ___	Всего разделов: ___	Всего листов выписки: ___
<b>29.06.2019 № 99/2019/269975739</b>			
Кадастровый номер:		<b>23:40:0407009:31</b>	

Номер точки	Координаты, м		Описание закрепления на местности	Средняя квадратическая погрешность определения координат характерных точек границы части земельного участка, м
	X	Y		
1	2	3	4	5
391	428275.26	1305866.2	данные отсутствуют	0.3
392	428271.27	1305862.52	данные отсутствуют	0.3
393	428273.97	1305859.32	данные отсутствуют	0.3
394	428235.1	1305854.32	данные отсутствуют	0.3
395	428237.1	1305852.43	данные отсутствуют	0.3
396	428241.42	1305856.57	данные отсутствуют	0.3
397	428239.52	1305858.46	данные отсутствуют	0.3
398	428262.68	1305850.12	данные отсутствуют	0.3
399	428264.38	1305847.89	данные отсутствуют	0.3
400	428270.68	1305852.74	данные отсутствуют	0.3
401	428268.9	1305854.9	данные отсутствуют	0.3

Государственный регистратор		ФГИС ЕГРН
полное наименование должности	подпись	инициалы, фамилия

М.П.

Выписка из Единого государственного реестра недвижимости об объекте недвижимости  
Сведения о частях земельного участка

<b>Земельный участок</b>				
(вид объекта недвижимости)				
Лист № ____ Раздела <b>4.2</b>		Всего листов раздела <b>4.2</b> : ____		Всего разделов: ____
Всего листов выписки: ____				
<b>29.06.2019 № 99/2019/269975739</b>				
Кадастровый номер:			<b>23:40:0407009:31</b>	
Сведения о характерных точках границы части (частей) земельного участка				
Учетный номер части: 80				
Система координат: МСК 23, зона 1				
Зона №				
Номер точки	Координаты, м		Описание закрепления на местности	Средняя квадратическая погрешность определения координат характерных точек границы части земельного участка, м
	X	Y		
1	2	3	4	5
18	428270.18	1305928.09	данные отсутствуют	0.3
19	428278.52	1305933.91	данные отсутствуют	0.3
20	428274.2	1305940.15	данные отсутствуют	0.3
21	428265.81	1305934.39	данные отсутствуют	0.3
22	428402	1305962.18	данные отсутствуют	0.3
23	428399.77	1305964.35	данные отсутствуют	0.3
24	428397.55	1305962.06	данные отсутствуют	0.3
25	428399.77	1305959.87	данные отсутствуют	0.3
26	428392.83	1305985.84	данные отсутствуют	0.3
27	428390.1	1305984.67	данные отсутствуют	0.3
28	428396.01	1305970.83	данные отсутствуют	0.3
29	428398.77	1305971.99	данные отсутствуют	0.3
30	428379.22	1305989.88	данные отсутствуют	0.3
31	428377.08	1305992	данные отсутствуют	0.3
32	428374.19	1305988.99	данные отсутствуют	0.3
33	428376.42	1305986.89	данные отсутствуют	0.3
Государственный регистратор			ФГИС ЕГРН	
полное наименование должности			подпись	
			инициалы, фамилия	

М.П.

Выписка из Единого государственного реестра недвижимости об объекте недвижимости  
**Сведения о частях земельного участка**

<b>Земельный участок</b>			
(вид объекта недвижимости)			
Лист № ___ Раздела <b>4.2</b>	Всего листов раздела <b>4.2</b> : ___	Всего разделов: ___	Всего листов выписки: ___
<b>29.06.2019 № 99/2019/269975739</b>			
Кадастровый номер:		<b>23:40:0407009:31</b>	

Номер точки	Координаты, м		Описание закрепления на местности	Средняя квадратическая погрешность определения координат характерных точек границы части земельного участка, м
	X	Y		
1	2	3	4	5
34	428373.66	1306003.93	данные отсутствуют	0.3
35	428370	1306007.65	данные отсутствуют	0.3
36	428367.68	1306005.4	данные отсутствуют	0.3
37	428371.32	1306001.6	данные отсутствуют	0.3
38	428368.61	1306009.95	данные отсутствуют	0.3
39	428360.35	1306018.13	данные отсутствуют	0.3
40	428357.52	1306015.45	данные отсутствуют	0.3
41	428365.82	1306007.18	данные отсутствуют	0.3
42	428358.15	1306020.05	данные отсутствуют	0.3
43	428353.77	1306024.34	данные отсутствуют	0.3
44	428351.12	1306021.58	данные отсутствуют	0.3
45	428355.4	1306017.32	данные отсутствуют	0.3
46	428351.63	1306026.35	данные отсутствуют	0.3
47	428347.19	1306030.47	данные отсутствуют	0.3
48	428344.61	1306027.85	данные отсутствуют	0.3
49	428348.93	1306023.69	данные отсутствуют	0.3
50	428340.39	1306036.94	данные отсутствуют	0.3

Государственный регистратор		ФГИС ЕГРН
полное наименование должности	подпись	инициалы, фамилия

М.П.

Выписка из Единого государственного реестра недвижимости об объекте недвижимости  
Сведения о частях земельного участка

<b>Земельный участок</b>			
(вид объекта недвижимости)			
Лист № ___ Раздела <b>4.2</b>	Всего листов раздела <b>4.2</b> : ___	Всего разделов: ___	Всего листов выписки: ___
<b>29.06.2019 № 99/2019/269975739</b>			
Кадастровый номер:		<b>23:40:0407009:31</b>	

Номер точки	Координаты, м		Описание закрепления на местности	Средняя квадратическая погрешность определения координат характерных точек границы части земельного участка, м
	X	Y		
1	2	3	4	5
51	428337.96	1306034.18	данные отсутствуют	0.3
52	428342.36	1306029.95	данные отсутствуют	0.3
53	428344.84	1306032.58	данные отсутствуют	0.3
54	428370.13	1305971.52	данные отсутствуют	0.3
55	428377.37	1305978.5	данные отсутствуют	0.3
56	428374.98	1305980.85	данные отсутствуют	0.3
57	428367.81	1305973.93	данные отсутствуют	0.3
58	428353.94	1305991.52	данные отсутствуют	0.3
59	428352.29	1305989.61	данные отсутствуют	0.3
60	428356.39	1305986.04	данные отсутствуют	0.3
61	428358.01	1305987.9	данные отсутствуют	0.3
62	428349.93	1305996.49	данные отсутствуют	0.3
63	428348.24	1305994.81	данные отсутствуют	0.3
64	428352.33	1305991.1	данные отсутствуют	0.3
65	428354	1305992.89	данные отсутствуют	0.3
66	428340.41	1306010.75	данные отсутствуют	0.3
67	428337.83	1306008.32	данные отсутствуют	0.3

Государственный регистратор		ФГИС ЕГРН
полное наименование должности	подпись	инициалы, фамилия

М.П.



Выписка из Единого государственного реестра недвижимости об объекте недвижимости  
**Сведения о частях земельного участка**

<b>Земельный участок</b>			
(вид объекта недвижимости)			
Лист № ____ Раздела <b>4.2</b>	Всего листов раздела <b>4.2</b> : ____	Всего разделов: ____	Всего листов выписки: ____
<b>29.06.2019 № 99/2019/269975739</b>			
Кадастровый номер:		<b>23:40:0407009:31</b>	

Номер точки	Координаты, м		Описание закрепления на местности	Средняя квадратическая погрешность определения координат характерных точек границы части земельного участка, м
	X	Y		
1	2	3	4	5
68	428342.18	1306003.64	данные отсутствуют	0.3
69	428344.8	1306006.35	данные отсутствуют	0.3
70	428327.46	1306025.99	данные отсутствуют	0.3
71	428324.05	1306022.84	данные отсутствуют	0.3
72	428330.96	1306015.63	данные отсутствуют	0.3
73	428334.37	1306018.74	данные отсутствуют	0.3
74	428324.95	1306033.49	данные отсутствуют	0.3
75	428326.94	1306030.37	данные отсутствуют	0.3
76	428332.08	1306033.89	данные отсутствуют	0.3
77	428330.06	1306037.07	данные отсутствуют	0.3
78	428318.21	1306029.01	данные отсутствуют	0.3
79	428320.23	1306025.96	данные отсутствуют	0.3
80	428325.36	1306029.41	данные отсутствуют	0.3
81	428323.37	1306032.43	данные отсутствуют	0.3
82	428363.87	1305970.48	данные отсутствуют	0.3
83	428366.18	1305968.35	данные отсутствуют	0.3
84	428368.91	1305971.33	данные отсутствуют	0.3

Государственный регистратор		ФГИС ЕГРН
полное наименование должности	подпись	инициалы, фамилия

М.П.

Выписка из Единого государственного реестра недвижимости об объекте недвижимости  
**Сведения о частях земельного участка**

<b>Земельный участок</b>			
(вид объекта недвижимости)			
Лист № ____ Раздела <b>4.2</b>	Всего листов раздела <b>4.2</b> : ____	Всего разделов: ____	Всего листов выписки: ____
<b>29.06.2019 № 99/2019/269975739</b>			
Кадастровый номер:		<b>23:40:0407009:31</b>	

Номер точки	Координаты, м		Описание закрепления на местности	Средняя квадратическая погрешность определения координат характерных точек границы части земельного участка, м
	X	Y		
1	2	3	4	5
85	428366.58	1305973.47	данные отсутствуют	0.3
86	428360.81	1305973.25	данные отсутствуют	0.3
87	428363.21	1305971.21	данные отсутствуют	0.3
88	428365.85	1305974.3	данные отсутствуют	0.3
89	428363.49	1305976.33	данные отсутствуют	0.3
90	428360.46	1305978.95	данные отсутствуют	0.3
91	428357.79	1305975.88	данные отсутствуют	0.3
92	428360.15	1305973.8	данные отсутствуют	0.3
93	428362.74	1305976.86	данные отсутствуют	0.3
94	428356.07	1305983.45	данные отсутствуют	0.3
95	428353.84	1305980.9	данные отсутствуют	0.3
96	428357.96	1305977.26	данные отсутствуют	0.3
97	428360.25	1305979.77	данные отсутствуют	0.3
98	428345.15	1305993.04	данные отсутствуют	0.3
99	428343.08	1305990.72	данные отсутствуют	0.3
100	428348.49	1305985.88	данные отсутствуют	0.3
101	428350.58	1305988.24	данные отсутствуют	0.3

Государственный регистратор		ФГИС ЕГРН
полное наименование должности	подпись	инициалы, фамилия

М.П.

Выписка из Единого государственного реестра недвижимости об объекте недвижимости  
**Сведения о частях земельного участка**

<b>Земельный участок</b>			
(вид объекта недвижимости)			
Лист № ___ Раздела <b>4.2</b>	Всего листов раздела <b>4.2</b> : ___	Всего разделов: ___	Всего листов выписки: ___
<b>29.06.2019 № 99/2019/269975739</b>			
Кадастровый номер:		<b>23:40:0407009:31</b>	

Номер точки	Координаты, м		Описание закрепления на местности	Средняя квадратическая погрешность определения координат характерных точек границы части земельного участка, м
	X	Y		
1	2	3	4	5
102	428334.54	1306002.11	данные отсутствуют	0.3
103	428332.5	1305999.74	данные отсутствуют	0.3
104	428338.02	1305994.97	данные отсутствуют	0.3
105	428340.02	1305997.26	данные отсутствуют	0.3
106	428318.45	1306016.35	данные отсутствуют	0.3
107	428316.45	1306013.96	данные отсутствуют	0.3
108	428321.79	1306009.15	данные отсутствуют	0.3
109	428323.86	1306011.49	данные отсутствуют	0.3
110	428307	1306022.16	данные отсутствуют	0.3
111	428312.42	1306017.41	данные отсутствуют	0.3
112	428314.53	1306019.72	данные отсутствуют	0.3
113	428309.02	1306024.44	данные отсутствуют	0.3
114	428375.41	1305941.91	данные отсутствуют	0.3
115	428368.44	1305949.16	данные отсутствуют	0.3
116	428366.14	1305946.8	данные отсутствуют	0.3
117	428372.99	1305939.65	данные отсутствуют	0.3
118	428362.3	1305933.62	данные отсутствуют	0.3

Государственный регистратор		ФГИС ЕГРН
полное наименование должности	подпись	инициалы, фамилия

М.П.

Выписка из Единого государственного реестра недвижимости об объекте недвижимости  
Сведения о частях земельного участка

<b>Земельный участок</b>			
(вид объекта недвижимости)			
Лист № ___ Раздела <b>4.2</b>	Всего листов раздела <b>4.2</b> : ___	Всего разделов: ___	Всего листов выписки: ___
<b>29.06.2019 № 99/2019/269975739</b>			
Кадастровый номер:		<b>23:40:0407009:31</b>	

Номер точки	Координаты, м		Описание закрепления на местности	Средняя квадратическая погрешность определения координат характерных точек границы части земельного участка, м
	X	Y		
1	2	3	4	5
119	428369.29	1305927.65	данные отсутствуют	0.3
120	428371.31	1305930.23	данные отсутствуют	0.3
121	428364.27	1305936.06	данные отсутствуют	0.3
122	428360.12	1305931.1	данные отсутствуют	0.3
123	428358.35	1305928.87	данные отсутствуют	0.3
124	428361.89	1305925.89	данные отсутствуют	0.3
125	428363.7	1305928.08	данные отсутствуют	0.3
126	428365.09	1305951.87	данные отсутствуют	0.3
127	428359.57	1305957.62	данные отсутствуют	0.3
128	428356.55	1305954.82	данные отсутствуют	0.3
129	428362.15	1305949.02	данные отсутствуют	0.3
130	428356.85	1305965.48	данные отсутствуют	0.3
131	428354.8	1305967.16	данные отсутствуют	0.3
132	428353.45	1305965.41	данные отсутствуют	0.3
133	428355.22	1305963.77	данные отсутствуют	0.3
134	428353.67	1305967.3	данные отсутствуют	0.3
135	428346.69	1305973.03	данные отсутствуют	0.3

Государственный регистратор		ФГИС ЕГРН
полное наименование должности	подпись	инициалы, фамилия

М.П.

Выписка из Единого государственного реестра недвижимости об объекте недвижимости  
**Сведения о частях земельного участка**

<b>Земельный участок</b>			
(вид объекта недвижимости)			
Лист № ___ Раздела <b>4.2</b>	Всего листов раздела <b>4.2</b> : ___	Всего разделов: ___	Всего листов выписки: ___
<b>29.06.2019 № 99/2019/269975739</b>			
Кадастровый номер:		<b>23:40:0407009:31</b>	

Номер точки	Координаты, м		Описание закрепления на местности	Средняя квадратическая погрешность определения координат характерных точек границы части земельного участка, м
	X	Y		
1	2	3	4	5
136	428344.84	1305970.71	данные отсутствуют	0.3
137	428351.79	1305965.04	данные отсутствуют	0.3
138	428345.47	1305973.82	данные отсутствуют	0.3
139	428341.84	1305976.87	данные отсутствуют	0.3
140	428340.01	1305974.55	данные отсутствуют	0.3
141	428343.69	1305971.55	данные отсутствуют	0.3
142	428341.69	1305979.19	данные отсутствуют	0.3
143	428339.49	1305981.08	данные отсутствуют	0.3
144	428336.37	1305977.5	данные отсутствуют	0.3
145	428338.66	1305975.67	данные отсутствуют	0.3
146	428331.48	1305978.28	данные отсутствуют	0.3
147	428335.52	1305982.8	данные отсутствуют	0.3
148	428330.71	1305986.99	данные отсутствуют	0.3
149	428326.7	1305982.44	данные отсутствуют	0.3
150	428312	1306003.15	данные отсутствуют	0.3
151	428307.99	1305998.55	данные отсутствуют	0.3
152	428312.86	1305994.44	данные отсутствуют	0.3

Государственный регистратор		ФГИС ЕГРН
полное наименование должности	подпись	инициалы, фамилия

М.П.

Выписка из Единого государственного реестра недвижимости об объекте недвижимости  
**Сведения о частях земельного участка**

<b>Земельный участок</b>			
(вид объекта недвижимости)			
Лист № ___ Раздела <b>4.2</b>	Всего листов раздела <b>4.2</b> : ___	Всего разделов: ___	Всего листов выписки: ___
<b>29.06.2019 № 99/2019/269975739</b>			
Кадастровый номер:		<b>23:40:0407009:31</b>	

Номер точки	Координаты, м		Описание закрепления на местности	Средняя квадратическая погрешность определения координат характерных точек границы части земельного участка, м
	X	Y		
1	2	3	4	5
153	428316.77	1305999	данные отсутствуют	0.3
154	428309.1	1306005.76	данные отсутствуют	0.3
155	428304.35	1306009.72	данные отсутствуют	0.3
156	428300.92	1306005.52	данные отсутствуют	0.3
157	428305.72	1306001.62	данные отсутствуют	0.3
158	428297.56	1306016.59	данные отсутствуют	0.3
159	428300.06	1306014.11	данные отсутствуют	0.3
160	428305.02	1306019.12	данные отсутствуют	0.3
161	428302.38	1306021.65	данные отсутствуют	0.3
162	428299.15	1306012.85	данные отсутствуют	0.3
163	428296.51	1306015.43	данные отсутствуют	0.3
164	428291.74	1306010.13	данные отсутствуют	0.3
165	428294.28	1306007.74	данные отсутствуют	0.3
166	428294.95	1305999.57	данные отсутствуют	0.3
167	428299.02	1306005.95	данные отсутствуют	0.3
168	428296.49	1306007.63	данные отсутствуют	0.3
169	428292.44	1306001.29	данные отсутствуют	0.3

Государственный регистратор		ФГИС ЕГРН
полное наименование должности	подпись	инициалы, фамилия

М.П.

Выписка из Единого государственного реестра недвижимости об объекте недвижимости  
**Сведения о частях земельного участка**

<b>Земельный участок</b>			
(вид объекта недвижимости)			
Лист № ____ Раздела <b>4.2</b>	Всего листов раздела <b>4.2</b> : ____	Всего разделов: ____	Всего листов выписки: ____
<b>29.06.2019 № 99/2019/269975739</b>			
Кадастровый номер:		<b>23:40:0407009:31</b>	

Номер точки	Координаты, м		Описание закрепления на местности	Средняя квадратическая погрешность определения координат характерных точек границы части земельного участка, м
	X	Y		
1	2	3	4	5
170	428283	1306000.72	данные отсутствуют	0.3
171	428284.99	1305998.94	данные отсутствуют	0.3
172	428289.91	1306005.19	данные отсутствуют	0.3
173	428287.88	1306006.97	данные отсутствуют	0.3
174	428334.06	1306017.48	данные отсутствуют	0.3
175	428331.46	1306015.03	данные отсутствуют	0.3
176	428335.74	1306010.53	данные отсутствуют	0.3
177	428338.27	1306012.94	данные отсутствуют	0.3
178	428325.51	1305991.5	данные отсутствуют	0.3
179	428320.69	1305995.66	данные отсутствуют	0.3
180	428316.7	1305991.08	данные отсутствуют	0.3
181	428321.51	1305986.93	данные отсутствуют	0.3
182	428337.31	1305969.87	данные отсутствуют	0.3
183	428329.66	1305961.89	данные отсутствуют	0.3
184	428331.94	1305959.72	данные отсутствуют	0.3
185	428339.58	1305967.73	данные отсутствуют	0.3
186	428335.05	1305972.27	данные отсутствуют	0.3

Государственный регистратор		ФГИС ЕГРН
полное наименование должности	подпись	инициалы, фамилия

М.П.

Выписка из Единого государственного реестра недвижимости об объекте недвижимости  
**Сведения о частях земельного участка**

<b>Земельный участок</b>			
(вид объекта недвижимости)			
Лист № ___ Раздела <b>4.2</b>	Всего листов раздела <b>4.2</b> : ___	Всего разделов: ___	Всего листов выписки: ___
<b>29.06.2019 № 99/2019/269975739</b>			
Кадастровый номер:		<b>23:40:0407009:31</b>	

Номер точки	Координаты, м		Описание закрепления на местности	Средняя квадратическая погрешность определения координат характерных точек границы части земельного участка, м
	X	Y		
1	2	3	4	5
187	428332.98	1305974.04	данные отсутствуют	0.3
188	428329.02	1305969.48	данные отсутствуют	0.3
189	428331.1	1305967.79	данные отсутствуют	0.3
190	428327.46	1305975.96	данные отсутствуют	0.3
191	428323.41	1305971.56	данные отсутствуют	0.3
192	428325.47	1305969.64	данные отсутствуют	0.3
193	428329.52	1305974.12	данные отсутствуют	0.3
194	428326.19	1305977.14	данные отсутствуют	0.3
195	428324.19	1305979.01	данные отсутствуют	0.3
196	428320.1	1305974.62	данные отсутствуют	0.3
197	428322.1	1305972.69	данные отсутствуют	0.3
198	428320.54	1305982.17	данные отсутствуют	0.3
199	428316.35	1305977.96	данные отсутствуют	0.3
200	428318.33	1305975.97	данные отсутствуют	0.3
201	428322.51	1305980.32	данные отсутствуют	0.3
202	428318.47	1305983.81	данные отсутствуют	0.3
203	428316.23	1305985.88	данные отсутствуют	0.3

Государственный регистратор		ФГИС ЕГРН
полное наименование должности	подпись	инициалы, фамилия

М.П.



Выписка из Единого государственного реестра недвижимости об объекте недвижимости  
**Сведения о частях земельного участка**

<b>Земельный участок</b>			
(вид объекта недвижимости)			
Лист № ___ Раздела <b>4.2</b>	Всего листов раздела <b>4.2</b> : ___	Всего разделов: ___	Всего листов выписки: ___
<b>29.06.2019 № 99/2019/269975739</b>			
Кадастровый номер:		<b>23:40:0407009:31</b>	

Номер точки	Координаты, м		Описание закрепления на местности	Средняя квадратическая погрешность определения координат характерных точек границы части земельного участка, м
	X	Y		
1	2	3	4	5
204	428312.14	1305981.3	данные отсутствуют	0.3
205	428314.44	1305979.25	данные отсутствуют	0.3
206	428327.28	1305963.57	данные отсутствуют	0.3
207	428325.43	1305961.55	данные отсутствуют	0.3
208	428329.93	1305957.54	данные отсутствуют	0.3
209	428331.72	1305959.51	данные отсутствуют	0.3
210	428328.98	1305956.92	данные отсутствуют	0.3
211	428327.48	1305959.7	данные отсутствуют	0.3
212	428317.84	1305954.4	данные отсутствуют	0.3
213	428319.38	1305951.66	данные отсутствуют	0.3
214	428323.18	1305960.98	данные отсутствуют	0.3
215	428315.08	1305968.55	данные отсутствуют	0.3
216	428312.94	1305966.31	данные отсутствуют	0.3
217	428321.03	1305958.8	данные отсутствуют	0.3
218	428310.31	1305962.81	данные отсутствуют	0.3
219	428308.33	1305960.42	данные отсутствуют	0.3
220	428316.85	1305953.51	данные отсутствуют	0.3

Государственный регистратор		ФГИС ЕГРН
полное наименование должности	подпись	инициалы, фамилия

М.П.

Выписка из Единого государственного реестра недвижимости об объекте недвижимости  
**Сведения о частях земельного участка**

<b>Земельный участок</b>			
(вид объекта недвижимости)			
Лист № ____ Раздела <b>4.2</b>	Всего листов раздела <b>4.2</b> : ____	Всего разделов: ____	Всего листов выписки: ____
<b>29.06.2019 № 99/2019/269975739</b>			
Кадастровый номер:		<b>23:40:0407009:31</b>	

Номер точки	Координаты, м		Описание закрепления на местности	Средняя квадратическая погрешность определения координат характерных точек границы части земельного участка, м
	X	Y		
1	2	3	4	5
221	428318.81	1305955.94	данные отсутствуют	0.3
222	428315.76	1305975.19	данные отсутствуют	0.3
223	428311.43	1305979.37	данные отсутствуют	0.3
224	428309.53	1305977.44	данные отсутствуют	0.3
225	428313.91	1305973.24	данные отсутствуют	0.3
226	428312.89	1305973	данные отсутствуют	0.3
227	428310.78	1305975.07	данные отсутствуют	0.3
228	428307.81	1305971.92	данные отсутствуют	0.3
229	428309.92	1305969.88	данные отсутствуют	0.3
230	428305.72	1305979.32	данные отсутствуют	0.3
231	428303.73	1305977.2	данные отсутствуют	0.3
232	428307.21	1305974	данные отсутствуют	0.3
233	428309.17	1305976.1	данные отсутствуют	0.3
234	428300.64	1305985.65	данные отсутствуют	0.3
235	428297.44	1305982.17	данные отсутствуют	0.3
236	428299.58	1305980.22	данные отсутствуют	0.3
237	428302.77	1305983.69	данные отсутствуют	0.3

Государственный регистратор		ФГИС ЕГРН
полное наименование должности	подпись	инициалы, фамилия

М.П.

Выписка из Единого государственного реестра недвижимости об объекте недвижимости  
**Сведения о частях земельного участка**

<b>Земельный участок</b>			
(вид объекта недвижимости)			
Лист № ____ Раздела <b>4.2</b>	Всего листов раздела <b>4.2</b> : ____	Всего разделов: ____	Всего листов выписки: ____
<b>29.06.2019 № 99/2019/269975739</b>			
Кадастровый номер:		<b>23:40:0407009:31</b>	

Номер точки	Координаты, м		Описание закрепления на местности	Средняя квадратическая погрешность определения координат характерных точек границы части земельного участка, м
	X	Y		
1	2	3	4	5
238	428286.17	1305992.98	данные отсутствуют	0.3
239	428288.23	1305991.42	данные отсутствуют	0.3
240	428291.41	1305995.56	данные отсутствуют	0.3
241	428289.37	1305997.16	данные отсутствуют	0.3
242	428301.03	1305966.62	данные отсутствуют	0.3
243	428303.69	1305964.37	данные отсутствуют	0.3
244	428305.31	1305966.23	данные отсутствуют	0.3
245	428302.66	1305968.53	данные отсутствуют	0.3
246	428303.16	1305970.06	данные отсутствуют	0.3
247	428300.71	1305972.13	данные отсутствуют	0.3
248	428298.06	1305969.01	данные отсутствуют	0.3
249	428300.45	1305967.08	данные отсутствуют	0.3
250	428300.18	1305972.54	данные отсутствуют	0.3
251	428297.73	1305974.66	данные отсутствуют	0.3
252	428295.17	1305971.54	данные отсутствуют	0.3
253	428297.52	1305969.52	данные отсутствуют	0.3
254	428294.69	1305971.82	данные отсутствуют	0.3

Государственный регистратор		ФГИС ЕГРН
полное наименование должности	подпись	инициалы, фамилия

М.П.

Выписка из Единого государственного реестра недвижимости об объекте недвижимости  
**Сведения о частях земельного участка**

<b>Земельный участок</b>			
(вид объекта недвижимости)			
Лист № ____ Раздела <b>4.2</b>	Всего листов раздела <b>4.2</b> : ____	Всего разделов: ____	Всего листов выписки: ____
<b>29.06.2019 № 99/2019/269975739</b>			
Кадастровый номер:		<b>23:40:0407009:31</b>	

Номер точки	Координаты, м		Описание закрепления на местности	Средняя квадратическая погрешность определения координат характерных точек границы части земельного участка, м
	X	Y		
1	2	3	4	5
255	428297.31	1305975.02	данные отсутствуют	0.3
256	428294.9	1305977.09	данные отсутствуют	0.3
257	428292.23	1305974	данные отсутствуют	0.3
258	428293.85	1305977.91	данные отсутствуют	0.3
259	428291.36	1305979.82	данные отсутствуют	0.3
260	428288.75	1305976.79	данные отсутствуют	0.3
261	428291.22	1305974.82	данные отсутствуют	0.3
262	428290.74	1305980.43	данные отсутствуют	0.3
263	428288.4	1305982.48	данные отсутствуют	0.3
264	428285.7	1305979.5	данные отсутствуют	0.3
265	428287.98	1305977.51	данные отсутствуют	0.3
266	428296.28	1305987.49	данные отсутствуют	0.3
267	428294.17	1305989.54	данные отсутствуют	0.3
268	428291.02	1305986.04	данные отсутствуют	0.3
269	428293.14	1305984.05	данные отсутствуют	0.3
270	428351.39	1305987.62	данные отсутствуют	0.3
271	428349.11	1305985.1	данные отсутствуют	0.3

Государственный регистратор		ФГИС ЕГРН
полное наименование должности	подпись	инициалы, фамилия

М.П.

Выписка из Единого государственного реестра недвижимости об объекте недвижимости  
**Сведения о частях земельного участка**

<b>Земельный участок</b>			
(вид объекта недвижимости)			
Лист № ___ Раздела <b>4.2</b>	Всего листов раздела <b>4.2</b> : ___	Всего разделов: ___	Всего листов выписки: ___
<b>29.06.2019 № 99/2019/269975739</b>			
Кадастровый номер:		<b>23:40:0407009:31</b>	

Номер точки	Координаты, м		Описание закрепления на местности	Средняя квадратическая погрешность определения координат характерных точек границы части земельного участка, м
	X	Y		
1	2	3	4	5
272	428353.21	1305981.48	данные отсутствуют	0.3
273	428355.42	1305984.06	данные отсутствуют	0.3
274	428332.92	1305942.03	данные отсутствуют	0.3
275	428334.6	1305939.6	данные отсутствуют	0.3
276	428340.63	1305943.76	данные отсутствуют	0.3
277	428338.86	1305946.2	данные отсутствуют	0.3
278	428325.55	1305937.04	данные отсутствуют	0.3
279	428327.22	1305934.59	данные отсутствуют	0.3
280	428333.15	1305938.76	данные отсутствуют	0.3
281	428331.48	1305941.15	данные отсутствуют	0.3
282	428317.87	1305931.74	данные отсутствуют	0.3
283	428319.54	1305929.33	данные отсутствуют	0.3
284	428325.5	1305933.46	данные отсутствуют	0.3
285	428323.86	1305935.89	данные отсутствуют	0.3
286	428310.52	1305926.62	данные отсутствуют	0.3
287	428312.13	1305924.19	данные отсутствуют	0.3
288	428318.22	1305928.34	данные отсутствуют	0.3

Государственный регистратор		ФГИС ЕГРН
полное наименование должности	подпись	инициалы, фамилия

М.П.

Выписка из Единого государственного реестра недвижимости об объекте недвижимости  
**Сведения о частях земельного участка**

<b>Земельный участок</b>			
(вид объекта недвижимости)			
Лист № ____ Раздела <b>4.2</b>	Всего листов раздела <b>4.2</b> : ____	Всего разделов: ____	Всего листов выписки: ____
<b>29.06.2019 № 99/2019/269975739</b>			
Кадастровый номер:		<b>23:40:0407009:31</b>	

Номер точки	Координаты, м		Описание закрепления на местности	Средняя квадратическая погрешность определения координат характерных точек границы части земельного участка, м
	X	Y		
1	2	3	4	5
289	428316.55	1305930.84	данные отсутствуют	0.3
290	428303.28	1305921.45	данные отсутствуют	0.3
291	428305	1305919.01	данные отсутствуют	0.3
292	428310.94	1305923.36	данные отсутствуют	0.3
293	428309.22	1305925.7	данные отсутствуют	0.3
294	428295.26	1305959.78	данные отсутствуют	0.3
295	428297.83	1305957.53	данные отсутствуют	0.3
296	428302.49	1305962.89	данные отсутствуют	0.3
297	428299.9	1305965.16	данные отсутствуют	0.3
298	428296.78	1305967.99	данные отсутствуют	0.3
299	428292.16	1305962.61	данные отсутствуют	0.3
300	428294.62	1305960.44	данные отсутствуют	0.3
301	428299.23	1305965.79	данные отсутствуют	0.3
302	428286.62	1305975.78	данные отсутствуют	0.3
303	428282.34	1305970.07	данные отсутствуют	0.3
304	428284.92	1305968.16	данные отсутствуют	0.3
305	428289.12	1305973.94	данные отсутствуют	0.3

Государственный регистратор		ФГИС ЕГРН
полное наименование должности	подпись	инициалы, фамилия

М.П.

Выписка из Единого государственного реестра недвижимости об объекте недвижимости  
**Сведения о частях земельного участка**

<b>Земельный участок</b>			
(вид объекта недвижимости)			
Лист № ____ Раздела <b>4.2</b>	Всего листов раздела <b>4.2</b> : ____	Всего разделов: ____	Всего листов выписки: ____
<b>29.06.2019 № 99/2019/269975739</b>			
Кадастровый номер:		<b>23:40:0407009:31</b>	

Номер точки	Координаты, м		Описание закрепления на местности	Средняя квадратическая погрешность определения координат характерных точек границы части земельного участка, м
	X	Y		
1	2	3	4	5
306	428276.49	1305981.66	данные отсутствуют	0.3
307	428278.69	1305979.85	данные отсутствуют	0.3
308	428282.62	1305984.43	данные отсутствуют	0.3
309	428280.32	1305986.44	данные отсутствуют	0.3
310	428270.31	1305974.39	данные отсутствуют	0.3
311	428272.56	1305972.55	данные отсутствуют	0.3
312	428276.34	1305977.15	данные отсутствуют	0.3
313	428274.08	1305979.05	данные отсутствуют	0.3
314	428261.39	1305968.78	данные отсутствуют	0.3
315	428262.87	1305966.53	данные отсутствуют	0.3
316	428268.95	1305970.61	данные отсутствуют	0.3
317	428267.4	1305973	данные отсутствуют	0.3
318	428254.05	1305963.55	данные отсутствуют	0.3
319	428255.73	1305961.21	данные отсутствуют	0.3
320	428259.83	1305964.2	данные отсутствуют	0.3
321	428258.23	1305966.48	данные отсутствуют	0.3
322	428247.15	1305958.47	данные отсутствуют	0.3

Государственный регистратор		ФГИС ЕГРН
полное наименование должности	подпись	инициалы, фамилия

М.П.

Выписка из Единого государственного реестра недвижимости об объекте недвижимости  
**Сведения о частях земельного участка**

<b>Земельный участок</b>			
(вид объекта недвижимости)			
Лист № ___ Раздела <b>4.2</b>	Всего листов раздела <b>4.2</b> : ___	Всего разделов: ___	Всего листов выписки: ___
<b>29.06.2019 № 99/2019/269975739</b>			
Кадастровый номер:		<b>23:40:0407009:31</b>	

Номер точки	Координаты, м		Описание закрепления на местности	Средняя квадратическая погрешность определения координат характерных точек границы части земельного участка, м
	X	Y		
1	2	3	4	5
323	428248.81	1305956.11	данные отсутствуют	0.3
324	428252.91	1305959.04	данные отсутствуют	0.3
325	428251.34	1305961.35	данные отсутствуют	0.3
326	428240.29	1305953.6	данные отсутствуют	0.3
327	428242.02	1305951.11	данные отсутствуют	0.3
328	428246.46	1305954.23	данные отсутствуют	0.3
329	428244.72	1305956.73	данные отсутствуют	0.3
330	428233.35	1305948.96	данные отсутствуют	0.3
331	428235.03	1305946.4	данные отсутствуют	0.3
332	428239.61	1305949.31	данные отсутствуют	0.3
333	428237.92	1305951.85	данные отсутствуют	0.3
334	428217.85	1305938.15	данные отсутствуют	0.3
335	428219.5	1305935.6	данные отсутствуют	0.3
336	428224.97	1305939.06	данные отсутствуют	0.3
337	428223.31	1305941.6	данные отсутствуют	0.3
338	428225.58	1305943.14	данные отсутствуют	0.3
339	428227.4	1305940.64	данные отсутствуют	0.3

Государственный регистратор		ФГИС ЕГРН
полное наименование должности	подпись	инициалы, фамилия

М.П.



Выписка из Единого государственного реестра недвижимости об объекте недвижимости  
**Сведения о частях земельного участка**

<b>Земельный участок</b>			
(вид объекта недвижимости)			
Лист № ___ Раздела <b>4.2</b>	Всего листов раздела <b>4.2</b> : ___	Всего разделов: ___	Всего листов выписки: ___
<b>29.06.2019 № 99/2019/269975739</b>			
Кадастровый номер:		<b>23:40:0407009:31</b>	

Номер точки	Координаты, м		Описание закрепления на местности	Средняя квадратическая погрешность определения координат характерных точек границы части земельного участка, м
	X	Y		
1	2	3	4	5
340	428232.62	1305944.54	данные отсутствуют	0.3
341	428230.94	1305946.89	данные отсутствуют	0.3
342	428209.22	1305933.26	данные отсутствуют	0.3
343	428211.06	1305930.26	данные отсутствуют	0.3
344	428216.94	1305933.97	данные отсутствуют	0.3
345	428215.08	1305937	данные отсутствуют	0.3
346	428201.7	1305927.53	данные отсутствуют	0.3
347	428203.21	1305925.15	данные отсутствуют	0.3
348	428208.64	1305928.65	данные отсутствуют	0.3
349	428207.13	1305930.99	данные отсутствуют	0.3
350	428193.93	1305922.38	данные отсутствуют	0.3
351	428195.48	1305919.96	данные отсутствуют	0.3
352	428200.91	1305923.51	данные отсутствуют	0.3
353	428199.36	1305925.9	данные отсутствуют	0.3
354	428186.36	1305917.53	данные отсутствуют	0.3
355	428188.09	1305914.94	данные отсутствуют	0.3
356	428193.14	1305918.42	данные отсутствуют	0.3

Государственный регистратор		ФГИС ЕГРН
полное наименование должности	подпись	инициалы, фамилия

М.П.

Выписка из Единого государственного реестра недвижимости об объекте недвижимости  
**Сведения о частях земельного участка**

<b>Земельный участок</b>			
(вид объекта недвижимости)			
Лист № ___ Раздела <b>4.2</b>	Всего листов раздела <b>4.2</b> : ___	Всего разделов: ___	Всего листов выписки: ___
<b>29.06.2019 № 99/2019/269975739</b>			
Кадастровый номер:		<b>23:40:0407009:31</b>	

Номер точки	Координаты, м		Описание закрепления на местности	Средняя квадратическая погрешность определения координат характерных точек границы части земельного участка, м
	X	Y		
1	2	3	4	5
357	428191.38	1305921.05	данные отсутствуют	0.3
358	428184.68	1305916.44	данные отсутствуют	0.3
359	428180.78	1305913.82	данные отсутствуют	0.3
360	428182.56	1305911.22	данные отсутствуют	0.3
361	428186.35	1305913.88	данные отсутствуют	0.3
362	428285.97	1305947.02	данные отсутствуют	0.3
363	428287.93	1305944.55	данные отсутствуют	0.3
364	428292.72	1305948.31	данные отсутствуют	0.3
365	428290.74	1305950.65	данные отсутствуют	0.3
366	428278.33	1305941.52	данные отсутствуют	0.3
367	428280	1305938.97	данные отсутствуют	0.3
368	428286.38	1305943.31	данные отсутствуют	0.3
369	428284.66	1305945.78	данные отсутствуют	0.3
370	428280.09	1305905.4	данные отсутствуют	0.3
371	428283.59	1305910.59	данные отсутствуют	0.3
372	428280.6	1305912.56	данные отсутствуют	0.3
373	428277.21	1305907.4	данные отсутствуют	0.3

Государственный регистратор		ФГИС ЕГРН
полное наименование должности	подпись	инициалы, фамилия

М.П.

Выписка из Единого государственного реестра недвижимости об объекте недвижимости  
**Сведения о частях земельного участка**

<b>Земельный участок</b>			
(вид объекта недвижимости)			
Лист № ___ Раздела <b>4.2</b>	Всего листов раздела <b>4.2</b> : ___	Всего разделов: ___	Всего листов выписки: ___
<b>29.06.2019 № 99/2019/269975739</b>			
Кадастровый номер:		<b>23:40:0407009:31</b>	

Номер точки	Координаты, м		Описание закрепления на местности	Средняя квадратическая погрешность определения координат характерных точек границы части земельного участка, м
	X	Y		
1	2	3	4	5
374	428228.71	1305874.1	данные отсутствуют	0.3
375	428237.99	1305868.96	данные отсутствуют	0.3
376	428240.91	1305874.33	данные отсутствуют	0.3
377	428231.71	1305879.59	данные отсутствуют	0.3
378	428235.07	1305865.56	данные отсутствуют	0.3
379	428233.05	1305867.39	данные отсутствуют	0.3
380	428229.96	1305864.1	данные отсутствуют	0.3
381	428232.01	1305862.24	данные отсутствуют	0.3
382	428307.83	1305863.93	данные отсутствуют	0.3
383	428309.8	1305861.59	данные отсутствуют	0.3
384	428314.37	1305865.45	данные отсутствуют	0.3
385	428312.41	1305867.75	данные отсутствуют	0.3
386	428295.92	1305852.05	данные отсутствуют	0.3
387	428298.12	1305850	данные отсутствуют	0.3
388	428302.66	1305854.91	данные отсутствуют	0.3
389	428300.44	1305857	данные отсутствуют	0.3
390	428278.12	1305863.05	данные отсутствуют	0.3

Государственный регистратор		ФГИС ЕГРН
полное наименование должности	подпись	инициалы, фамилия

М.П.

Выписка из Единого государственного реестра недвижимости об объекте недвижимости  
**Сведения о частях земельного участка**

<b>Земельный участок</b>			
(вид объекта недвижимости)			
Лист № ___ Раздела <b>4.2</b>	Всего листов раздела <b>4.2</b> : ___	Всего разделов: ___	Всего листов выписки: ___
<b>29.06.2019 № 99/2019/269975739</b>			
Кадастровый номер:		<b>23:40:0407009:31</b>	

Номер точки	Координаты, м		Описание закрепления на местности	Средняя квадратическая погрешность определения координат характерных точек границы части земельного участка, м
	X	Y		
1	2	3	4	5
391	428275.26	1305866.2	данные отсутствуют	0.3
392	428271.27	1305862.52	данные отсутствуют	0.3
393	428273.97	1305859.32	данные отсутствуют	0.3
394	428235.1	1305854.32	данные отсутствуют	0.3
395	428237.1	1305852.43	данные отсутствуют	0.3
396	428241.42	1305856.57	данные отсутствуют	0.3
397	428239.52	1305858.46	данные отсутствуют	0.3
398	428262.68	1305850.12	данные отсутствуют	0.3
399	428264.38	1305847.89	данные отсутствуют	0.3
400	428270.68	1305852.74	данные отсутствуют	0.3
401	428268.9	1305854.9	данные отсутствуют	0.3

Государственный регистратор		ФГИС ЕГРН
полное наименование должности	подпись	инициалы, фамилия

М.П.

Выписка из Единого государственного реестра недвижимости об объекте недвижимости  
Сведения о частях земельного участка

<b>Земельный участок</b>				
(вид объекта недвижимости)				
Лист № ____ Раздела <b>4.2</b>		Всего листов раздела <b>4.2</b> : ____		Всего разделов: ____
Всего листов выписки: ____				
<b>29.06.2019 № 99/2019/269975739</b>				
Кадастровый номер:			<b>23:40:0407009:31</b>	
Сведения о характерных точках границы части (частей) земельного участка				
Учетный номер части: 81				
Система координат: МСК 23, зона 1				
Зона №				
Номер точки	Координаты, м		Описание закрепления на местности	Средняя квадратическая погрешность определения координат характерных точек границы части земельного участка, м
	X	Y		
1	2	3	4	5
18	428270.18	1305928.09	данные отсутствуют	0.3
19	428278.52	1305933.91	данные отсутствуют	0.3
20	428274.2	1305940.15	данные отсутствуют	0.3
21	428265.81	1305934.39	данные отсутствуют	0.3
22	428402	1305962.18	данные отсутствуют	0.3
23	428399.77	1305964.35	данные отсутствуют	0.3
24	428397.55	1305962.06	данные отсутствуют	0.3
25	428399.77	1305959.87	данные отсутствуют	0.3
26	428392.83	1305985.84	данные отсутствуют	0.3
27	428390.1	1305984.67	данные отсутствуют	0.3
28	428396.01	1305970.83	данные отсутствуют	0.3
29	428398.77	1305971.99	данные отсутствуют	0.3
30	428379.22	1305989.88	данные отсутствуют	0.3
31	428377.08	1305992	данные отсутствуют	0.3
32	428374.19	1305988.99	данные отсутствуют	0.3
33	428376.42	1305986.89	данные отсутствуют	0.3
Государственный регистратор			ФГИС ЕГРН	
полное наименование должности			подпись	
			инициалы, фамилия	

М.П.

Выписка из Единого государственного реестра недвижимости об объекте недвижимости  
**Сведения о частях земельного участка**

<b>Земельный участок</b>			
(вид объекта недвижимости)			
Лист № ___ Раздела <b>4.2</b>	Всего листов раздела <b>4.2</b> : ___	Всего разделов: ___	Всего листов выписки: ___
<b>29.06.2019 № 99/2019/269975739</b>			
Кадастровый номер:		<b>23:40:0407009:31</b>	

Номер точки	Координаты, м		Описание закрепления на местности	Средняя квадратическая погрешность определения координат характерных точек границы части земельного участка, м
	X	Y		
1	2	3	4	5
34	428373.66	1306003.93	данные отсутствуют	0.3
35	428370	1306007.65	данные отсутствуют	0.3
36	428367.68	1306005.4	данные отсутствуют	0.3
37	428371.32	1306001.6	данные отсутствуют	0.3
38	428368.61	1306009.95	данные отсутствуют	0.3
39	428360.35	1306018.13	данные отсутствуют	0.3
40	428357.52	1306015.45	данные отсутствуют	0.3
41	428365.82	1306007.18	данные отсутствуют	0.3
42	428358.15	1306020.05	данные отсутствуют	0.3
43	428353.77	1306024.34	данные отсутствуют	0.3
44	428351.12	1306021.58	данные отсутствуют	0.3
45	428355.4	1306017.32	данные отсутствуют	0.3
46	428351.63	1306026.35	данные отсутствуют	0.3
47	428347.19	1306030.47	данные отсутствуют	0.3
48	428344.61	1306027.85	данные отсутствуют	0.3
49	428348.93	1306023.69	данные отсутствуют	0.3
50	428340.39	1306036.94	данные отсутствуют	0.3

Государственный регистратор		ФГИС ЕГРН
полное наименование должности	подпись	инициалы, фамилия

М.П.

Выписка из Единого государственного реестра недвижимости об объекте недвижимости  
**Сведения о частях земельного участка**

<b>Земельный участок</b>			
(вид объекта недвижимости)			
Лист № ___ Раздела <b>4.2</b>	Всего листов раздела <b>4.2</b> : ___	Всего разделов: ___	Всего листов выписки: ___
<b>29.06.2019 № 99/2019/269975739</b>			
Кадастровый номер:		<b>23:40:0407009:31</b>	

Номер точки	Координаты, м		Описание закрепления на местности	Средняя квадратическая погрешность определения координат характерных точек границы части земельного участка, м
	X	Y		
1	2	3	4	5
51	428337.96	1306034.18	данные отсутствуют	0.3
52	428342.36	1306029.95	данные отсутствуют	0.3
53	428344.84	1306032.58	данные отсутствуют	0.3
54	428370.13	1305971.52	данные отсутствуют	0.3
55	428377.37	1305978.5	данные отсутствуют	0.3
56	428374.98	1305980.85	данные отсутствуют	0.3
57	428367.81	1305973.93	данные отсутствуют	0.3
58	428353.94	1305991.52	данные отсутствуют	0.3
59	428352.29	1305989.61	данные отсутствуют	0.3
60	428356.39	1305986.04	данные отсутствуют	0.3
61	428358.01	1305987.9	данные отсутствуют	0.3
62	428349.93	1305996.49	данные отсутствуют	0.3
63	428348.24	1305994.81	данные отсутствуют	0.3
64	428352.33	1305991.1	данные отсутствуют	0.3
65	428354	1305992.89	данные отсутствуют	0.3
66	428340.41	1306010.75	данные отсутствуют	0.3
67	428337.83	1306008.32	данные отсутствуют	0.3

Государственный регистратор		ФГИС ЕГРН
полное наименование должности	подпись	инициалы, фамилия

М.П.

Выписка из Единого государственного реестра недвижимости об объекте недвижимости  
**Сведения о частях земельного участка**

<b>Земельный участок</b>			
(вид объекта недвижимости)			
Лист № ___ Раздела <b>4.2</b>	Всего листов раздела <b>4.2</b> : ___	Всего разделов: ___	Всего листов выписки: ___
<b>29.06.2019 № 99/2019/269975739</b>			
Кадастровый номер:		<b>23:40:0407009:31</b>	

Номер точки	Координаты, м		Описание закрепления на местности	Средняя квадратическая погрешность определения координат характерных точек границы части земельного участка, м
	X	Y		
1	2	3	4	5
68	428342.18	1306003.64	данные отсутствуют	0.3
69	428344.8	1306006.35	данные отсутствуют	0.3
70	428327.46	1306025.99	данные отсутствуют	0.3
71	428324.05	1306022.84	данные отсутствуют	0.3
72	428330.96	1306015.63	данные отсутствуют	0.3
73	428334.37	1306018.74	данные отсутствуют	0.3
74	428324.95	1306033.49	данные отсутствуют	0.3
75	428326.94	1306030.37	данные отсутствуют	0.3
76	428332.08	1306033.89	данные отсутствуют	0.3
77	428330.06	1306037.07	данные отсутствуют	0.3
78	428318.21	1306029.01	данные отсутствуют	0.3
79	428320.23	1306025.96	данные отсутствуют	0.3
80	428325.36	1306029.41	данные отсутствуют	0.3
81	428323.37	1306032.43	данные отсутствуют	0.3
82	428363.87	1305970.48	данные отсутствуют	0.3
83	428366.18	1305968.35	данные отсутствуют	0.3
84	428368.91	1305971.33	данные отсутствуют	0.3

Государственный регистратор		ФГИС ЕГРН
полное наименование должности	подпись	инициалы, фамилия

М.П.



Выписка из Единого государственного реестра недвижимости об объекте недвижимости  
Сведения о частях земельного участка

<b>Земельный участок</b>			
(вид объекта недвижимости)			
Лист № ___ Раздела <b>4.2</b>	Всего листов раздела <b>4.2</b> : ___	Всего разделов: ___	Всего листов выписки: ___
<b>29.06.2019 № 99/2019/269975739</b>			
Кадастровый номер:		<b>23:40:0407009:31</b>	

Номер точки	Координаты, м		Описание закрепления на местности	Средняя квадратическая погрешность определения координат характерных точек границы части земельного участка, м
	X	Y		
1	2	3	4	5
85	428366.58	1305973.47	данные отсутствуют	0.3
86	428360.81	1305973.25	данные отсутствуют	0.3
87	428363.21	1305971.21	данные отсутствуют	0.3
88	428365.85	1305974.3	данные отсутствуют	0.3
89	428363.49	1305976.33	данные отсутствуют	0.3
90	428360.46	1305978.95	данные отсутствуют	0.3
91	428357.79	1305975.88	данные отсутствуют	0.3
92	428360.15	1305973.8	данные отсутствуют	0.3
93	428362.74	1305976.86	данные отсутствуют	0.3
94	428356.07	1305983.45	данные отсутствуют	0.3
95	428353.84	1305980.9	данные отсутствуют	0.3
96	428357.96	1305977.26	данные отсутствуют	0.3
97	428360.25	1305979.77	данные отсутствуют	0.3
98	428345.15	1305993.04	данные отсутствуют	0.3
99	428343.08	1305990.72	данные отсутствуют	0.3
100	428348.49	1305985.88	данные отсутствуют	0.3
101	428350.58	1305988.24	данные отсутствуют	0.3

Государственный регистратор		ФГИС ЕГРН
полное наименование должности	подпись	инициалы, фамилия

М.П.

Выписка из Единого государственного реестра недвижимости об объекте недвижимости  
**Сведения о частях земельного участка**

<b>Земельный участок</b>			
(вид объекта недвижимости)			
Лист № ___ Раздела <b>4.2</b>	Всего листов раздела <b>4.2</b> : ___	Всего разделов: ___	Всего листов выписки: ___
<b>29.06.2019 № 99/2019/269975739</b>			
Кадастровый номер:		<b>23:40:0407009:31</b>	

Номер точки	Координаты, м		Описание закрепления на местности	Средняя квадратическая погрешность определения координат характерных точек границы части земельного участка, м
	X	Y		
1	2	3	4	5
102	428334.54	1306002.11	данные отсутствуют	0.3
103	428332.5	1305999.74	данные отсутствуют	0.3
104	428338.02	1305994.97	данные отсутствуют	0.3
105	428340.02	1305997.26	данные отсутствуют	0.3
106	428318.45	1306016.35	данные отсутствуют	0.3
107	428316.45	1306013.96	данные отсутствуют	0.3
108	428321.79	1306009.15	данные отсутствуют	0.3
109	428323.86	1306011.49	данные отсутствуют	0.3
110	428307	1306022.16	данные отсутствуют	0.3
111	428312.42	1306017.41	данные отсутствуют	0.3
112	428314.53	1306019.72	данные отсутствуют	0.3
113	428309.02	1306024.44	данные отсутствуют	0.3
114	428375.41	1305941.91	данные отсутствуют	0.3
115	428368.44	1305949.16	данные отсутствуют	0.3
116	428366.14	1305946.8	данные отсутствуют	0.3
117	428372.99	1305939.65	данные отсутствуют	0.3
118	428362.3	1305933.62	данные отсутствуют	0.3

Государственный регистратор		ФГИС ЕГРН
полное наименование должности	подпись	инициалы, фамилия

М.П.

Выписка из Единого государственного реестра недвижимости об объекте недвижимости  
**Сведения о частях земельного участка**

<b>Земельный участок</b>			
(вид объекта недвижимости)			
Лист № ___ Раздела <b>4.2</b>	Всего листов раздела <b>4.2</b> : ___	Всего разделов: ___	Всего листов выписки: ___
<b>29.06.2019 № 99/2019/269975739</b>			
Кадастровый номер:		<b>23:40:0407009:31</b>	

Номер точки	Координаты, м		Описание закрепления на местности	Средняя квадратическая погрешность определения координат характерных точек границы части земельного участка, м
	X	Y		
1	2	3	4	5
119	428369.29	1305927.65	данные отсутствуют	0.3
120	428371.31	1305930.23	данные отсутствуют	0.3
121	428364.27	1305936.06	данные отсутствуют	0.3
122	428360.12	1305931.1	данные отсутствуют	0.3
123	428358.35	1305928.87	данные отсутствуют	0.3
124	428361.89	1305925.89	данные отсутствуют	0.3
125	428363.7	1305928.08	данные отсутствуют	0.3
126	428365.09	1305951.87	данные отсутствуют	0.3
127	428359.57	1305957.62	данные отсутствуют	0.3
128	428356.55	1305954.82	данные отсутствуют	0.3
129	428362.15	1305949.02	данные отсутствуют	0.3
130	428356.85	1305965.48	данные отсутствуют	0.3
131	428354.8	1305967.16	данные отсутствуют	0.3
132	428353.45	1305965.41	данные отсутствуют	0.3
133	428355.22	1305963.77	данные отсутствуют	0.3
134	428353.67	1305967.3	данные отсутствуют	0.3
135	428346.69	1305973.03	данные отсутствуют	0.3

Государственный регистратор		ФГИС ЕГРН
полное наименование должности	подпись	инициалы, фамилия

М.П.

Выписка из Единого государственного реестра недвижимости об объекте недвижимости  
**Сведения о частях земельного участка**

<b>Земельный участок</b>			
(вид объекта недвижимости)			
Лист № ____ Раздела <b>4.2</b>	Всего листов раздела <b>4.2</b> : ____	Всего разделов: ____	Всего листов выписки: ____
<b>29.06.2019 № 99/2019/269975739</b>			
Кадастровый номер:		<b>23:40:0407009:31</b>	

Номер точки	Координаты, м		Описание закрепления на местности	Средняя квадратическая погрешность определения координат характерных точек границы части земельного участка, м
	X	Y		
1	2	3	4	5
136	428344.84	1305970.71	данные отсутствуют	0.3
137	428351.79	1305965.04	данные отсутствуют	0.3
138	428345.47	1305973.82	данные отсутствуют	0.3
139	428341.84	1305976.87	данные отсутствуют	0.3
140	428340.01	1305974.55	данные отсутствуют	0.3
141	428343.69	1305971.55	данные отсутствуют	0.3
142	428341.69	1305979.19	данные отсутствуют	0.3
143	428339.49	1305981.08	данные отсутствуют	0.3
144	428336.37	1305977.5	данные отсутствуют	0.3
145	428338.66	1305975.67	данные отсутствуют	0.3
146	428331.48	1305978.28	данные отсутствуют	0.3
147	428335.52	1305982.8	данные отсутствуют	0.3
148	428330.71	1305986.99	данные отсутствуют	0.3
149	428326.7	1305982.44	данные отсутствуют	0.3
150	428312	1306003.15	данные отсутствуют	0.3
151	428307.99	1305998.55	данные отсутствуют	0.3
152	428312.86	1305994.44	данные отсутствуют	0.3

Государственный регистратор		ФГИС ЕГРН
полное наименование должности	подпись	инициалы, фамилия

М.П.

Выписка из Единого государственного реестра недвижимости об объекте недвижимости  
**Сведения о частях земельного участка**

<b>Земельный участок</b>			
(вид объекта недвижимости)			
Лист № ___ Раздела <b>4.2</b>	Всего листов раздела <b>4.2</b> : ___	Всего разделов: ___	Всего листов выписки: ___
<b>29.06.2019 № 99/2019/269975739</b>			
Кадастровый номер:		<b>23:40:0407009:31</b>	

Номер точки	Координаты, м		Описание закрепления на местности	Средняя квадратическая погрешность определения координат характерных точек границы части земельного участка, м
	X	Y		
1	2	3	4	5
153	428316.77	1305999	данные отсутствуют	0.3
154	428309.1	1306005.76	данные отсутствуют	0.3
155	428304.35	1306009.72	данные отсутствуют	0.3
156	428300.92	1306005.52	данные отсутствуют	0.3
157	428305.72	1306001.62	данные отсутствуют	0.3
158	428297.56	1306016.59	данные отсутствуют	0.3
159	428300.06	1306014.11	данные отсутствуют	0.3
160	428305.02	1306019.12	данные отсутствуют	0.3
161	428302.38	1306021.65	данные отсутствуют	0.3
162	428299.15	1306012.85	данные отсутствуют	0.3
163	428296.51	1306015.43	данные отсутствуют	0.3
164	428291.74	1306010.13	данные отсутствуют	0.3
165	428294.28	1306007.74	данные отсутствуют	0.3
166	428294.95	1305999.57	данные отсутствуют	0.3
167	428299.02	1306005.95	данные отсутствуют	0.3
168	428296.49	1306007.63	данные отсутствуют	0.3
169	428292.44	1306001.29	данные отсутствуют	0.3

Государственный регистратор		ФГИС ЕГРН
полное наименование должности	подпись	инициалы, фамилия

М.П.

Выписка из Единого государственного реестра недвижимости об объекте недвижимости  
**Сведения о частях земельного участка**

<b>Земельный участок</b>			
(вид объекта недвижимости)			
Лист № ____ Раздела <b>4.2</b>	Всего листов раздела <b>4.2</b> : ____	Всего разделов: ____	Всего листов выписки: ____
<b>29.06.2019 № 99/2019/269975739</b>			
Кадастровый номер:		<b>23:40:0407009:31</b>	

Номер точки	Координаты, м		Описание закрепления на местности	Средняя квадратическая погрешность определения координат характерных точек границы части земельного участка, м
	X	Y		
1	2	3	4	5
170	428283	1306000.72	данные отсутствуют	0.3
171	428284.99	1305998.94	данные отсутствуют	0.3
172	428289.91	1306005.19	данные отсутствуют	0.3
173	428287.88	1306006.97	данные отсутствуют	0.3
174	428334.06	1306017.48	данные отсутствуют	0.3
175	428331.46	1306015.03	данные отсутствуют	0.3
176	428335.74	1306010.53	данные отсутствуют	0.3
177	428338.27	1306012.94	данные отсутствуют	0.3
178	428325.51	1305991.5	данные отсутствуют	0.3
179	428320.69	1305995.66	данные отсутствуют	0.3
180	428316.7	1305991.08	данные отсутствуют	0.3
181	428321.51	1305986.93	данные отсутствуют	0.3
182	428337.31	1305969.87	данные отсутствуют	0.3
183	428329.66	1305961.89	данные отсутствуют	0.3
184	428331.94	1305959.72	данные отсутствуют	0.3
185	428339.58	1305967.73	данные отсутствуют	0.3
186	428335.05	1305972.27	данные отсутствуют	0.3

Государственный регистратор		ФГИС ЕГРН
полное наименование должности	подпись	инициалы, фамилия

М.П.

Выписка из Единого государственного реестра недвижимости об объекте недвижимости  
**Сведения о частях земельного участка**

<b>Земельный участок</b>			
(вид объекта недвижимости)			
Лист № ____ Раздела <b>4.2</b>	Всего листов раздела <b>4.2</b> : ____	Всего разделов: ____	Всего листов выписки: ____
<b>29.06.2019 № 99/2019/269975739</b>			
Кадастровый номер:		<b>23:40:0407009:31</b>	

Номер точки	Координаты, м		Описание закрепления на местности	Средняя квадратическая погрешность определения координат характерных точек границы части земельного участка, м
	X	Y		
1	2	3	4	5
187	428332.98	1305974.04	данные отсутствуют	0.3
188	428329.02	1305969.48	данные отсутствуют	0.3
189	428331.1	1305967.79	данные отсутствуют	0.3
190	428327.46	1305975.96	данные отсутствуют	0.3
191	428323.41	1305971.56	данные отсутствуют	0.3
192	428325.47	1305969.64	данные отсутствуют	0.3
193	428329.52	1305974.12	данные отсутствуют	0.3
194	428326.19	1305977.14	данные отсутствуют	0.3
195	428324.19	1305979.01	данные отсутствуют	0.3
196	428320.1	1305974.62	данные отсутствуют	0.3
197	428322.1	1305972.69	данные отсутствуют	0.3
198	428320.54	1305982.17	данные отсутствуют	0.3
199	428316.35	1305977.96	данные отсутствуют	0.3
200	428318.33	1305975.97	данные отсутствуют	0.3
201	428322.51	1305980.32	данные отсутствуют	0.3
202	428318.47	1305983.81	данные отсутствуют	0.3
203	428316.23	1305985.88	данные отсутствуют	0.3

Государственный регистратор		ФГИС ЕГРН
полное наименование должности	подпись	инициалы, фамилия

М.П.

Выписка из Единого государственного реестра недвижимости об объекте недвижимости  
**Сведения о частях земельного участка**

<b>Земельный участок</b>			
(вид объекта недвижимости)			
Лист № ___ Раздела <b>4.2</b>	Всего листов раздела <b>4.2</b> : ___	Всего разделов: ___	Всего листов выписки: ___
<b>29.06.2019 № 99/2019/269975739</b>			
Кадастровый номер:		<b>23:40:0407009:31</b>	

Номер точки	Координаты, м		Описание закрепления на местности	Средняя квадратическая погрешность определения координат характерных точек границы части земельного участка, м
	X	Y		
1	2	3	4	5
204	428312.14	1305981.3	данные отсутствуют	0.3
205	428314.44	1305979.25	данные отсутствуют	0.3
206	428327.28	1305963.57	данные отсутствуют	0.3
207	428325.43	1305961.55	данные отсутствуют	0.3
208	428329.93	1305957.54	данные отсутствуют	0.3
209	428331.72	1305959.51	данные отсутствуют	0.3
210	428328.98	1305956.92	данные отсутствуют	0.3
211	428327.48	1305959.7	данные отсутствуют	0.3
212	428317.84	1305954.4	данные отсутствуют	0.3
213	428319.38	1305951.66	данные отсутствуют	0.3
214	428323.18	1305960.98	данные отсутствуют	0.3
215	428315.08	1305968.55	данные отсутствуют	0.3
216	428312.94	1305966.31	данные отсутствуют	0.3
217	428321.03	1305958.8	данные отсутствуют	0.3
218	428310.31	1305962.81	данные отсутствуют	0.3
219	428308.33	1305960.42	данные отсутствуют	0.3
220	428316.85	1305953.51	данные отсутствуют	0.3

Государственный регистратор		ФГИС ЕГРН
полное наименование должности	подпись	инициалы, фамилия

М.П.



Выписка из Единого государственного реестра недвижимости об объекте недвижимости  
**Сведения о частях земельного участка**

<b>Земельный участок</b>			
(вид объекта недвижимости)			
Лист № ___ Раздела <b>4.2</b>	Всего листов раздела <b>4.2</b> : ___	Всего разделов: ___	Всего листов выписки: ___
<b>29.06.2019 № 99/2019/269975739</b>			
Кадастровый номер:		<b>23:40:0407009:31</b>	

Номер точки	Координаты, м		Описание закрепления на местности	Средняя квадратическая погрешность определения координат характерных точек границы части земельного участка, м
	X	Y		
1	2	3	4	5
221	428318.81	1305955.94	данные отсутствуют	0.3
222	428315.76	1305975.19	данные отсутствуют	0.3
223	428311.43	1305979.37	данные отсутствуют	0.3
224	428309.53	1305977.44	данные отсутствуют	0.3
225	428313.91	1305973.24	данные отсутствуют	0.3
226	428312.89	1305973	данные отсутствуют	0.3
227	428310.78	1305975.07	данные отсутствуют	0.3
228	428307.81	1305971.92	данные отсутствуют	0.3
229	428309.92	1305969.88	данные отсутствуют	0.3
230	428305.72	1305979.32	данные отсутствуют	0.3
231	428303.73	1305977.2	данные отсутствуют	0.3
232	428307.21	1305974	данные отсутствуют	0.3
233	428309.17	1305976.1	данные отсутствуют	0.3
234	428300.64	1305985.65	данные отсутствуют	0.3
235	428297.44	1305982.17	данные отсутствуют	0.3
236	428299.58	1305980.22	данные отсутствуют	0.3
237	428302.77	1305983.69	данные отсутствуют	0.3

Государственный регистратор		ФГИС ЕГРН
полное наименование должности	подпись	инициалы, фамилия

М.П.

Выписка из Единого государственного реестра недвижимости об объекте недвижимости  
**Сведения о частях земельного участка**

<b>Земельный участок</b>			
(вид объекта недвижимости)			
Лист № ____ Раздела <b>4.2</b>	Всего листов раздела <b>4.2</b> : ____	Всего разделов: ____	Всего листов выписки: ____
<b>29.06.2019 № 99/2019/269975739</b>			
Кадастровый номер:		<b>23:40:0407009:31</b>	

Номер точки	Координаты, м		Описание закрепления на местности	Средняя квадратическая погрешность определения координат характерных точек границы части земельного участка, м
	X	Y		
1	2	3	4	5
238	428286.17	1305992.98	данные отсутствуют	0.3
239	428288.23	1305991.42	данные отсутствуют	0.3
240	428291.41	1305995.56	данные отсутствуют	0.3
241	428289.37	1305997.16	данные отсутствуют	0.3
242	428301.03	1305966.62	данные отсутствуют	0.3
243	428303.69	1305964.37	данные отсутствуют	0.3
244	428305.31	1305966.23	данные отсутствуют	0.3
245	428302.66	1305968.53	данные отсутствуют	0.3
246	428303.16	1305970.06	данные отсутствуют	0.3
247	428300.71	1305972.13	данные отсутствуют	0.3
248	428298.06	1305969.01	данные отсутствуют	0.3
249	428300.45	1305967.08	данные отсутствуют	0.3
250	428300.18	1305972.54	данные отсутствуют	0.3
251	428297.73	1305974.66	данные отсутствуют	0.3
252	428295.17	1305971.54	данные отсутствуют	0.3
253	428297.52	1305969.52	данные отсутствуют	0.3
254	428294.69	1305971.82	данные отсутствуют	0.3

Государственный регистратор		ФГИС ЕГРН
полное наименование должности	подпись	инициалы, фамилия

М.П.

Выписка из Единого государственного реестра недвижимости об объекте недвижимости  
**Сведения о частях земельного участка**

<b>Земельный участок</b>			
(вид объекта недвижимости)			
Лист № ____ Раздела <b>4.2</b>	Всего листов раздела <b>4.2</b> : ____	Всего разделов: ____	Всего листов выписки: ____
<b>29.06.2019 № 99/2019/269975739</b>			
Кадастровый номер:		<b>23:40:0407009:31</b>	

Номер точки	Координаты, м		Описание закрепления на местности	Средняя квадратическая погрешность определения координат характерных точек границы части земельного участка, м
	X	Y		
1	2	3	4	5
255	428297.31	1305975.02	данные отсутствуют	0.3
256	428294.9	1305977.09	данные отсутствуют	0.3
257	428292.23	1305974	данные отсутствуют	0.3
258	428293.85	1305977.91	данные отсутствуют	0.3
259	428291.36	1305979.82	данные отсутствуют	0.3
260	428288.75	1305976.79	данные отсутствуют	0.3
261	428291.22	1305974.82	данные отсутствуют	0.3
262	428290.74	1305980.43	данные отсутствуют	0.3
263	428288.4	1305982.48	данные отсутствуют	0.3
264	428285.7	1305979.5	данные отсутствуют	0.3
265	428287.98	1305977.51	данные отсутствуют	0.3
266	428296.28	1305987.49	данные отсутствуют	0.3
267	428294.17	1305989.54	данные отсутствуют	0.3
268	428291.02	1305986.04	данные отсутствуют	0.3
269	428293.14	1305984.05	данные отсутствуют	0.3
270	428351.39	1305987.62	данные отсутствуют	0.3
271	428349.11	1305985.1	данные отсутствуют	0.3

Государственный регистратор		ФГИС ЕГРН
полное наименование должности	подпись	инициалы, фамилия

М.П.

Выписка из Единого государственного реестра недвижимости об объекте недвижимости  
Сведения о частях земельного участка

<b>Земельный участок</b>			
(вид объекта недвижимости)			
Лист № ___ Раздела <b>4.2</b>	Всего листов раздела <b>4.2</b> : ___	Всего разделов: ___	Всего листов выписки: ___
<b>29.06.2019 № 99/2019/269975739</b>			
Кадастровый номер:		<b>23:40:0407009:31</b>	

Номер точки	Координаты, м		Описание закрепления на местности	Средняя квадратическая погрешность определения координат характерных точек границы части земельного участка, м
	X	Y		
1	2	3	4	5
272	428353.21	1305981.48	данные отсутствуют	0.3
273	428355.42	1305984.06	данные отсутствуют	0.3
274	428332.92	1305942.03	данные отсутствуют	0.3
275	428334.6	1305939.6	данные отсутствуют	0.3
276	428340.63	1305943.76	данные отсутствуют	0.3
277	428338.86	1305946.2	данные отсутствуют	0.3
278	428325.55	1305937.04	данные отсутствуют	0.3
279	428327.22	1305934.59	данные отсутствуют	0.3
280	428333.15	1305938.76	данные отсутствуют	0.3
281	428331.48	1305941.15	данные отсутствуют	0.3
282	428317.87	1305931.74	данные отсутствуют	0.3
283	428319.54	1305929.33	данные отсутствуют	0.3
284	428325.5	1305933.46	данные отсутствуют	0.3
285	428323.86	1305935.89	данные отсутствуют	0.3
286	428310.52	1305926.62	данные отсутствуют	0.3
287	428312.13	1305924.19	данные отсутствуют	0.3
288	428318.22	1305928.34	данные отсутствуют	0.3

Государственный регистратор		ФГИС ЕГРН
полное наименование должности	подпись	инициалы, фамилия

М.П.

Выписка из Единого государственного реестра недвижимости об объекте недвижимости  
**Сведения о частях земельного участка**

<b>Земельный участок</b>			
(вид объекта недвижимости)			
Лист № ___ Раздела <b>4.2</b>	Всего листов раздела <b>4.2</b> : ___	Всего разделов: ___	Всего листов выписки: ___
<b>29.06.2019 № 99/2019/269975739</b>			
Кадастровый номер:		<b>23:40:0407009:31</b>	

Номер точки	Координаты, м		Описание закрепления на местности	Средняя квадратическая погрешность определения координат характерных точек границы части земельного участка, м
	X	Y		
1	2	3	4	5
289	428316.55	1305930.84	данные отсутствуют	0.3
290	428303.28	1305921.45	данные отсутствуют	0.3
291	428305	1305919.01	данные отсутствуют	0.3
292	428310.94	1305923.36	данные отсутствуют	0.3
293	428309.22	1305925.7	данные отсутствуют	0.3
294	428295.26	1305959.78	данные отсутствуют	0.3
295	428297.83	1305957.53	данные отсутствуют	0.3
296	428302.49	1305962.89	данные отсутствуют	0.3
297	428299.9	1305965.16	данные отсутствуют	0.3
298	428296.78	1305967.99	данные отсутствуют	0.3
299	428292.16	1305962.61	данные отсутствуют	0.3
300	428294.62	1305960.44	данные отсутствуют	0.3
301	428299.23	1305965.79	данные отсутствуют	0.3
302	428286.62	1305975.78	данные отсутствуют	0.3
303	428282.34	1305970.07	данные отсутствуют	0.3
304	428284.92	1305968.16	данные отсутствуют	0.3
305	428289.12	1305973.94	данные отсутствуют	0.3

Государственный регистратор		ФГИС ЕГРН
полное наименование должности	подпись	инициалы, фамилия

М.П.

Выписка из Единого государственного реестра недвижимости об объекте недвижимости  
**Сведения о частях земельного участка**

<b>Земельный участок</b>			
(вид объекта недвижимости)			
Лист № ____ Раздела <b>4.2</b>	Всего листов раздела <b>4.2</b> : ____	Всего разделов: ____	Всего листов выписки: ____
<b>29.06.2019 № 99/2019/269975739</b>			
Кадастровый номер:		<b>23:40:0407009:31</b>	

Номер точки	Координаты, м		Описание закрепления на местности	Средняя квадратическая погрешность определения координат характерных точек границы части земельного участка, м
	X	Y		
1	2	3	4	5
306	428276.49	1305981.66	данные отсутствуют	0.3
307	428278.69	1305979.85	данные отсутствуют	0.3
308	428282.62	1305984.43	данные отсутствуют	0.3
309	428280.32	1305986.44	данные отсутствуют	0.3
310	428270.31	1305974.39	данные отсутствуют	0.3
311	428272.56	1305972.55	данные отсутствуют	0.3
312	428276.34	1305977.15	данные отсутствуют	0.3
313	428274.08	1305979.05	данные отсутствуют	0.3
314	428261.39	1305968.78	данные отсутствуют	0.3
315	428262.87	1305966.53	данные отсутствуют	0.3
316	428268.95	1305970.61	данные отсутствуют	0.3
317	428267.4	1305973	данные отсутствуют	0.3
318	428254.05	1305963.55	данные отсутствуют	0.3
319	428255.73	1305961.21	данные отсутствуют	0.3
320	428259.83	1305964.2	данные отсутствуют	0.3
321	428258.23	1305966.48	данные отсутствуют	0.3
322	428247.15	1305958.47	данные отсутствуют	0.3

Государственный регистратор		ФГИС ЕГРН
полное наименование должности	подпись	инициалы, фамилия

М.П.

Выписка из Единого государственного реестра недвижимости об объекте недвижимости  
**Сведения о частях земельного участка**

<b>Земельный участок</b>			
(вид объекта недвижимости)			
Лист № ____ Раздела <b>4.2</b>	Всего листов раздела <b>4.2</b> : ____	Всего разделов: ____	Всего листов выписки: ____
<b>29.06.2019 № 99/2019/269975739</b>			
Кадастровый номер:		<b>23:40:0407009:31</b>	

Номер точки	Координаты, м		Описание закрепления на местности	Средняя квадратическая погрешность определения координат характерных точек границы части земельного участка, м
	X	Y		
1	2	3	4	5
323	428248.81	1305956.11	данные отсутствуют	0.3
324	428252.91	1305959.04	данные отсутствуют	0.3
325	428251.34	1305961.35	данные отсутствуют	0.3
326	428240.29	1305953.6	данные отсутствуют	0.3
327	428242.02	1305951.11	данные отсутствуют	0.3
328	428246.46	1305954.23	данные отсутствуют	0.3
329	428244.72	1305956.73	данные отсутствуют	0.3
330	428233.35	1305948.96	данные отсутствуют	0.3
331	428235.03	1305946.4	данные отсутствуют	0.3
332	428239.61	1305949.31	данные отсутствуют	0.3
333	428237.92	1305951.85	данные отсутствуют	0.3
334	428217.85	1305938.15	данные отсутствуют	0.3
335	428219.5	1305935.6	данные отсутствуют	0.3
336	428224.97	1305939.06	данные отсутствуют	0.3
337	428223.31	1305941.6	данные отсутствуют	0.3
338	428225.58	1305943.14	данные отсутствуют	0.3
339	428227.4	1305940.64	данные отсутствуют	0.3

Государственный регистратор		ФГИС ЕГРН
полное наименование должности	подпись	инициалы, фамилия

М.П.

Выписка из Единого государственного реестра недвижимости об объекте недвижимости  
**Сведения о частях земельного участка**

<b>Земельный участок</b>			
(вид объекта недвижимости)			
Лист № ___ Раздела <b>4.2</b>	Всего листов раздела <b>4.2</b> : ___	Всего разделов: ___	Всего листов выписки: ___
<b>29.06.2019 № 99/2019/269975739</b>			
Кадастровый номер:		<b>23:40:0407009:31</b>	

Номер точки	Координаты, м		Описание закрепления на местности	Средняя квадратическая погрешность определения координат характерных точек границы части земельного участка, м
	X	Y		
1	2	3	4	5
340	428232.62	1305944.54	данные отсутствуют	0.3
341	428230.94	1305946.89	данные отсутствуют	0.3
342	428209.22	1305933.26	данные отсутствуют	0.3
343	428211.06	1305930.26	данные отсутствуют	0.3
344	428216.94	1305933.97	данные отсутствуют	0.3
345	428215.08	1305937	данные отсутствуют	0.3
346	428201.7	1305927.53	данные отсутствуют	0.3
347	428203.21	1305925.15	данные отсутствуют	0.3
348	428208.64	1305928.65	данные отсутствуют	0.3
349	428207.13	1305930.99	данные отсутствуют	0.3
350	428193.93	1305922.38	данные отсутствуют	0.3
351	428195.48	1305919.96	данные отсутствуют	0.3
352	428200.91	1305923.51	данные отсутствуют	0.3
353	428199.36	1305925.9	данные отсутствуют	0.3
354	428186.36	1305917.53	данные отсутствуют	0.3
355	428188.09	1305914.94	данные отсутствуют	0.3
356	428193.14	1305918.42	данные отсутствуют	0.3

Государственный регистратор		ФГИС ЕГРН
полное наименование должности	подпись	инициалы, фамилия

М.П.



Выписка из Единого государственного реестра недвижимости об объекте недвижимости  
**Сведения о частях земельного участка**

<b>Земельный участок</b>			
(вид объекта недвижимости)			
Лист № ___ Раздела <b>4.2</b>	Всего листов раздела <b>4.2</b> : ___	Всего разделов: ___	Всего листов выписки: ___
<b>29.06.2019 № 99/2019/269975739</b>			
Кадастровый номер:		<b>23:40:0407009:31</b>	

Номер точки	Координаты, м		Описание закрепления на местности	Средняя квадратическая погрешность определения координат характерных точек границы части земельного участка, м
	X	Y		
1	2	3	4	5
357	428191.38	1305921.05	данные отсутствуют	0.3
358	428184.68	1305916.44	данные отсутствуют	0.3
359	428180.78	1305913.82	данные отсутствуют	0.3
360	428182.56	1305911.22	данные отсутствуют	0.3
361	428186.35	1305913.88	данные отсутствуют	0.3
362	428285.97	1305947.02	данные отсутствуют	0.3
363	428287.93	1305944.55	данные отсутствуют	0.3
364	428292.72	1305948.31	данные отсутствуют	0.3
365	428290.74	1305950.65	данные отсутствуют	0.3
366	428278.33	1305941.52	данные отсутствуют	0.3
367	428280	1305938.97	данные отсутствуют	0.3
368	428286.38	1305943.31	данные отсутствуют	0.3
369	428284.66	1305945.78	данные отсутствуют	0.3
370	428280.09	1305905.4	данные отсутствуют	0.3
371	428283.59	1305910.59	данные отсутствуют	0.3
372	428280.6	1305912.56	данные отсутствуют	0.3
373	428277.21	1305907.4	данные отсутствуют	0.3

Государственный регистратор		ФГИС ЕГРН
полное наименование должности	подпись	инициалы, фамилия

М.П.

Выписка из Единого государственного реестра недвижимости об объекте недвижимости  
**Сведения о частях земельного участка**

<b>Земельный участок</b>			
(вид объекта недвижимости)			
Лист № ____ Раздела <b>4.2</b>	Всего листов раздела <b>4.2</b> : ____	Всего разделов: ____	Всего листов выписки: ____
<b>29.06.2019 № 99/2019/269975739</b>			
Кадастровый номер:		<b>23:40:0407009:31</b>	

Номер точки	Координаты, м		Описание закрепления на местности	Средняя квадратическая погрешность определения координат характерных точек границы части земельного участка, м
	X	Y		
1	2	3	4	5
374	428228.71	1305874.1	данные отсутствуют	0.3
375	428237.99	1305868.96	данные отсутствуют	0.3
376	428240.91	1305874.33	данные отсутствуют	0.3
377	428231.71	1305879.59	данные отсутствуют	0.3
378	428235.07	1305865.56	данные отсутствуют	0.3
379	428233.05	1305867.39	данные отсутствуют	0.3
380	428229.96	1305864.1	данные отсутствуют	0.3
381	428232.01	1305862.24	данные отсутствуют	0.3
382	428307.83	1305863.93	данные отсутствуют	0.3
383	428309.8	1305861.59	данные отсутствуют	0.3
384	428314.37	1305865.45	данные отсутствуют	0.3
385	428312.41	1305867.75	данные отсутствуют	0.3
386	428295.92	1305852.05	данные отсутствуют	0.3
387	428298.12	1305850	данные отсутствуют	0.3
388	428302.66	1305854.91	данные отсутствуют	0.3
389	428300.44	1305857	данные отсутствуют	0.3
390	428278.12	1305863.05	данные отсутствуют	0.3

Государственный регистратор		ФГИС ЕГРН
полное наименование должности	подпись	инициалы, фамилия

М.П.

Выписка из Единого государственного реестра недвижимости об объекте недвижимости  
**Сведения о частях земельного участка**

<b>Земельный участок</b>			
(вид объекта недвижимости)			
Лист № ___ Раздела <b>4.2</b>	Всего листов раздела <b>4.2</b> : ___	Всего разделов: ___	Всего листов выписки: ___
<b>29.06.2019 № 99/2019/269975739</b>			
Кадастровый номер:		<b>23:40:0407009:31</b>	

Номер точки	Координаты, м		Описание закрепления на местности	Средняя квадратическая погрешность определения координат характерных точек границы части земельного участка, м
	X	Y		
1	2	3	4	5
391	428275.26	1305866.2	данные отсутствуют	0.3
392	428271.27	1305862.52	данные отсутствуют	0.3
393	428273.97	1305859.32	данные отсутствуют	0.3
394	428235.1	1305854.32	данные отсутствуют	0.3
395	428237.1	1305852.43	данные отсутствуют	0.3
396	428241.42	1305856.57	данные отсутствуют	0.3
397	428239.52	1305858.46	данные отсутствуют	0.3
398	428262.68	1305850.12	данные отсутствуют	0.3
399	428264.38	1305847.89	данные отсутствуют	0.3
400	428270.68	1305852.74	данные отсутствуют	0.3
401	428268.9	1305854.9	данные отсутствуют	0.3

Государственный регистратор		ФГИС ЕГРН
полное наименование должности	подпись	инициалы, фамилия

М.П.

Выписка из Единого государственного реестра недвижимости об объекте недвижимости  
Сведения о частях земельного участка

<b>Земельный участок</b>				
<small>(вид объекта недвижимости)</small>				
Лист № ____ Раздела <b>4.2</b>		Всего листов раздела <b>4.2</b> : ____		Всего разделов: ____
Всего листов выписки: ____				
<b>29.06.2019 № 99/2019/269975739</b>				
Кадастровый номер:			<b>23:40:0407009:31</b>	
Сведения о характерных точках границы части (частей) земельного участка				
Учетный номер части: 82				
Система координат: МСК 23, зона 1				
Зона №				
Номер точки	Координаты, м		Описание закрепления на местности	Средняя квадратическая погрешность определения координат характерных точек границы части земельного участка, м
	X	Y		
1	2	3	4	5
18	428270.18	1305928.09	данные отсутствуют	0.3
19	428278.52	1305933.91	данные отсутствуют	0.3
20	428274.2	1305940.15	данные отсутствуют	0.3
21	428265.81	1305934.39	данные отсутствуют	0.3
22	428402	1305962.18	данные отсутствуют	0.3
23	428399.77	1305964.35	данные отсутствуют	0.3
24	428397.55	1305962.06	данные отсутствуют	0.3
25	428399.77	1305959.87	данные отсутствуют	0.3
26	428392.83	1305985.84	данные отсутствуют	0.3
27	428390.1	1305984.67	данные отсутствуют	0.3
28	428396.01	1305970.83	данные отсутствуют	0.3
29	428398.77	1305971.99	данные отсутствуют	0.3
30	428379.22	1305989.88	данные отсутствуют	0.3
31	428377.08	1305992	данные отсутствуют	0.3
32	428374.19	1305988.99	данные отсутствуют	0.3
33	428376.42	1305986.89	данные отсутствуют	0.3
Государственный регистратор			ФГИС ЕГРН	
полное наименование должности			подпись	
			инициалы, фамилия	

М.П.

Выписка из Единого государственного реестра недвижимости об объекте недвижимости  
**Сведения о частях земельного участка**

<b>Земельный участок</b>			
(вид объекта недвижимости)			
Лист № ___ Раздела <b>4.2</b>	Всего листов раздела <b>4.2</b> : ___	Всего разделов: ___	Всего листов выписки: ___
<b>29.06.2019 № 99/2019/269975739</b>			
Кадастровый номер:		<b>23:40:0407009:31</b>	

Номер точки	Координаты, м		Описание закрепления на местности	Средняя квадратическая погрешность определения координат характерных точек границы части земельного участка, м
	X	Y		
1	2	3	4	5
34	428373.66	1306003.93	данные отсутствуют	0.3
35	428370	1306007.65	данные отсутствуют	0.3
36	428367.68	1306005.4	данные отсутствуют	0.3
37	428371.32	1306001.6	данные отсутствуют	0.3
38	428368.61	1306009.95	данные отсутствуют	0.3
39	428360.35	1306018.13	данные отсутствуют	0.3
40	428357.52	1306015.45	данные отсутствуют	0.3
41	428365.82	1306007.18	данные отсутствуют	0.3
42	428358.15	1306020.05	данные отсутствуют	0.3
43	428353.77	1306024.34	данные отсутствуют	0.3
44	428351.12	1306021.58	данные отсутствуют	0.3
45	428355.4	1306017.32	данные отсутствуют	0.3
46	428351.63	1306026.35	данные отсутствуют	0.3
47	428347.19	1306030.47	данные отсутствуют	0.3
48	428344.61	1306027.85	данные отсутствуют	0.3
49	428348.93	1306023.69	данные отсутствуют	0.3
50	428340.39	1306036.94	данные отсутствуют	0.3

Государственный регистратор		ФГИС ЕГРН
полное наименование должности	подпись	инициалы, фамилия

М.П.

Выписка из Единого государственного реестра недвижимости об объекте недвижимости  
**Сведения о частях земельного участка**

<b>Земельный участок</b>			
(вид объекта недвижимости)			
Лист № ___ Раздела <b>4.2</b>	Всего листов раздела <b>4.2</b> : ___	Всего разделов: ___	Всего листов выписки: ___
<b>29.06.2019 № 99/2019/269975739</b>			
Кадастровый номер:		<b>23:40:0407009:31</b>	

Номер точки	Координаты, м		Описание закрепления на местности	Средняя квадратическая погрешность определения координат характерных точек границы части земельного участка, м
	X	Y		
1	2	3	4	5
51	428337.96	1306034.18	данные отсутствуют	0.3
52	428342.36	1306029.95	данные отсутствуют	0.3
53	428344.84	1306032.58	данные отсутствуют	0.3
54	428370.13	1305971.52	данные отсутствуют	0.3
55	428377.37	1305978.5	данные отсутствуют	0.3
56	428374.98	1305980.85	данные отсутствуют	0.3
57	428367.81	1305973.93	данные отсутствуют	0.3
58	428353.94	1305991.52	данные отсутствуют	0.3
59	428352.29	1305989.61	данные отсутствуют	0.3
60	428356.39	1305986.04	данные отсутствуют	0.3
61	428358.01	1305987.9	данные отсутствуют	0.3
62	428349.93	1305996.49	данные отсутствуют	0.3
63	428348.24	1305994.81	данные отсутствуют	0.3
64	428352.33	1305991.1	данные отсутствуют	0.3
65	428354	1305992.89	данные отсутствуют	0.3
66	428340.41	1306010.75	данные отсутствуют	0.3
67	428337.83	1306008.32	данные отсутствуют	0.3

Государственный регистратор		ФГИС ЕГРН
полное наименование должности	подпись	инициалы, фамилия

М.П.

Выписка из Единого государственного реестра недвижимости об объекте недвижимости  
**Сведения о частях земельного участка**

<b>Земельный участок</b>			
(вид объекта недвижимости)			
Лист № ___ Раздела <b>4.2</b>	Всего листов раздела <b>4.2</b> : ___	Всего разделов: ___	Всего листов выписки: ___
<b>29.06.2019 № 99/2019/269975739</b>			
Кадастровый номер:		<b>23:40:0407009:31</b>	

Номер точки	Координаты, м		Описание закрепления на местности	Средняя квадратическая погрешность определения координат характерных точек границы части земельного участка, м
	X	Y		
1	2	3	4	5
68	428342.18	1306003.64	данные отсутствуют	0.3
69	428344.8	1306006.35	данные отсутствуют	0.3
70	428327.46	1306025.99	данные отсутствуют	0.3
71	428324.05	1306022.84	данные отсутствуют	0.3
72	428330.96	1306015.63	данные отсутствуют	0.3
73	428334.37	1306018.74	данные отсутствуют	0.3
74	428324.95	1306033.49	данные отсутствуют	0.3
75	428326.94	1306030.37	данные отсутствуют	0.3
76	428332.08	1306033.89	данные отсутствуют	0.3
77	428330.06	1306037.07	данные отсутствуют	0.3
78	428318.21	1306029.01	данные отсутствуют	0.3
79	428320.23	1306025.96	данные отсутствуют	0.3
80	428325.36	1306029.41	данные отсутствуют	0.3
81	428323.37	1306032.43	данные отсутствуют	0.3
82	428363.87	1305970.48	данные отсутствуют	0.3
83	428366.18	1305968.35	данные отсутствуют	0.3
84	428368.91	1305971.33	данные отсутствуют	0.3

Государственный регистратор		ФГИС ЕГРН
полное наименование должности	подпись	инициалы, фамилия

М.П.

Выписка из Единого государственного реестра недвижимости об объекте недвижимости  
Сведения о частях земельного участка

<b>Земельный участок</b>			
(вид объекта недвижимости)			
Лист № ___ Раздела <b>4.2</b>	Всего листов раздела <b>4.2</b> : ___	Всего разделов: ___	Всего листов выписки: ___
<b>29.06.2019 № 99/2019/269975739</b>			
Кадастровый номер:		<b>23:40:0407009:31</b>	

Номер точки	Координаты, м		Описание закрепления на местности	Средняя квадратическая погрешность определения координат характерных точек границы части земельного участка, м
	X	Y		
1	2	3	4	5
85	428366.58	1305973.47	данные отсутствуют	0.3
86	428360.81	1305973.25	данные отсутствуют	0.3
87	428363.21	1305971.21	данные отсутствуют	0.3
88	428365.85	1305974.3	данные отсутствуют	0.3
89	428363.49	1305976.33	данные отсутствуют	0.3
90	428360.46	1305978.95	данные отсутствуют	0.3
91	428357.79	1305975.88	данные отсутствуют	0.3
92	428360.15	1305973.8	данные отсутствуют	0.3
93	428362.74	1305976.86	данные отсутствуют	0.3
94	428356.07	1305983.45	данные отсутствуют	0.3
95	428353.84	1305980.9	данные отсутствуют	0.3
96	428357.96	1305977.26	данные отсутствуют	0.3
97	428360.25	1305979.77	данные отсутствуют	0.3
98	428345.15	1305993.04	данные отсутствуют	0.3
99	428343.08	1305990.72	данные отсутствуют	0.3
100	428348.49	1305985.88	данные отсутствуют	0.3
101	428350.58	1305988.24	данные отсутствуют	0.3

Государственный регистратор		ФГИС ЕГРН
полное наименование должности	подпись	инициалы, фамилия

М.П.



Выписка из Единого государственного реестра недвижимости об объекте недвижимости  
**Сведения о частях земельного участка**

<b>Земельный участок</b>			
(вид объекта недвижимости)			
Лист № ___ Раздела <b>4.2</b>	Всего листов раздела <b>4.2</b> : ___	Всего разделов: ___	Всего листов выписки: ___
<b>29.06.2019 № 99/2019/269975739</b>			
Кадастровый номер:		<b>23:40:0407009:31</b>	

Номер точки	Координаты, м		Описание закрепления на местности	Средняя квадратическая погрешность определения координат характерных точек границы части земельного участка, м
	X	Y		
1	2	3	4	5
102	428334.54	1306002.11	данные отсутствуют	0.3
103	428332.5	1305999.74	данные отсутствуют	0.3
104	428338.02	1305994.97	данные отсутствуют	0.3
105	428340.02	1305997.26	данные отсутствуют	0.3
106	428318.45	1306016.35	данные отсутствуют	0.3
107	428316.45	1306013.96	данные отсутствуют	0.3
108	428321.79	1306009.15	данные отсутствуют	0.3
109	428323.86	1306011.49	данные отсутствуют	0.3
110	428307	1306022.16	данные отсутствуют	0.3
111	428312.42	1306017.41	данные отсутствуют	0.3
112	428314.53	1306019.72	данные отсутствуют	0.3
113	428309.02	1306024.44	данные отсутствуют	0.3
114	428375.41	1305941.91	данные отсутствуют	0.3
115	428368.44	1305949.16	данные отсутствуют	0.3
116	428366.14	1305946.8	данные отсутствуют	0.3
117	428372.99	1305939.65	данные отсутствуют	0.3
118	428362.3	1305933.62	данные отсутствуют	0.3

Государственный регистратор		ФГИС ЕГРН
полное наименование должности	подпись	инициалы, фамилия

М.П.

Выписка из Единого государственного реестра недвижимости об объекте недвижимости  
**Сведения о частях земельного участка**

<b>Земельный участок</b>			
(вид объекта недвижимости)			
Лист № ___ Раздела <b>4.2</b>	Всего листов раздела <b>4.2</b> : ___	Всего разделов: ___	Всего листов выписки: ___
<b>29.06.2019 № 99/2019/269975739</b>			
Кадастровый номер:		<b>23:40:0407009:31</b>	

Номер точки	Координаты, м		Описание закрепления на местности	Средняя квадратическая погрешность определения координат характерных точек границы части земельного участка, м
	X	Y		
1	2	3	4	5
119	428369.29	1305927.65	данные отсутствуют	0.3
120	428371.31	1305930.23	данные отсутствуют	0.3
121	428364.27	1305936.06	данные отсутствуют	0.3
122	428360.12	1305931.1	данные отсутствуют	0.3
123	428358.35	1305928.87	данные отсутствуют	0.3
124	428361.89	1305925.89	данные отсутствуют	0.3
125	428363.7	1305928.08	данные отсутствуют	0.3
126	428365.09	1305951.87	данные отсутствуют	0.3
127	428359.57	1305957.62	данные отсутствуют	0.3
128	428356.55	1305954.82	данные отсутствуют	0.3
129	428362.15	1305949.02	данные отсутствуют	0.3
130	428356.85	1305965.48	данные отсутствуют	0.3
131	428354.8	1305967.16	данные отсутствуют	0.3
132	428353.45	1305965.41	данные отсутствуют	0.3
133	428355.22	1305963.77	данные отсутствуют	0.3
134	428353.67	1305967.3	данные отсутствуют	0.3
135	428346.69	1305973.03	данные отсутствуют	0.3

Государственный регистратор		ФГИС ЕГРН
полное наименование должности	подпись	инициалы, фамилия

М.П.

Выписка из Единого государственного реестра недвижимости об объекте недвижимости  
**Сведения о частях земельного участка**

<b>Земельный участок</b>			
(вид объекта недвижимости)			
Лист № ____ Раздела <b>4.2</b>	Всего листов раздела <b>4.2</b> : ____	Всего разделов: ____	Всего листов выписки: ____
<b>29.06.2019 № 99/2019/269975739</b>			
Кадастровый номер:		<b>23:40:0407009:31</b>	

Номер точки	Координаты, м		Описание закрепления на местности	Средняя квадратическая погрешность определения координат характерных точек границы части земельного участка, м
	X	Y		
1	2	3	4	5
136	428344.84	1305970.71	данные отсутствуют	0.3
137	428351.79	1305965.04	данные отсутствуют	0.3
138	428345.47	1305973.82	данные отсутствуют	0.3
139	428341.84	1305976.87	данные отсутствуют	0.3
140	428340.01	1305974.55	данные отсутствуют	0.3
141	428343.69	1305971.55	данные отсутствуют	0.3
142	428341.69	1305979.19	данные отсутствуют	0.3
143	428339.49	1305981.08	данные отсутствуют	0.3
144	428336.37	1305977.5	данные отсутствуют	0.3
145	428338.66	1305975.67	данные отсутствуют	0.3
146	428331.48	1305978.28	данные отсутствуют	0.3
147	428335.52	1305982.8	данные отсутствуют	0.3
148	428330.71	1305986.99	данные отсутствуют	0.3
149	428326.7	1305982.44	данные отсутствуют	0.3
150	428312	1306003.15	данные отсутствуют	0.3
151	428307.99	1305998.55	данные отсутствуют	0.3
152	428312.86	1305994.44	данные отсутствуют	0.3

Государственный регистратор		ФГИС ЕГРН
полное наименование должности	подпись	инициалы, фамилия

М.П.

Выписка из Единого государственного реестра недвижимости об объекте недвижимости  
**Сведения о частях земельного участка**

<b>Земельный участок</b>			
(вид объекта недвижимости)			
Лист № ___ Раздела <b>4.2</b>	Всего листов раздела <b>4.2</b> : ___	Всего разделов: ___	Всего листов выписки: ___
<b>29.06.2019 № 99/2019/269975739</b>			
Кадастровый номер:		<b>23:40:0407009:31</b>	

Номер точки	Координаты, м		Описание закрепления на местности	Средняя квадратическая погрешность определения координат характерных точек границы части земельного участка, м
	X	Y		
1	2	3	4	5
153	428316.77	1305999	данные отсутствуют	0.3
154	428309.1	1306005.76	данные отсутствуют	0.3
155	428304.35	1306009.72	данные отсутствуют	0.3
156	428300.92	1306005.52	данные отсутствуют	0.3
157	428305.72	1306001.62	данные отсутствуют	0.3
158	428297.56	1306016.59	данные отсутствуют	0.3
159	428300.06	1306014.11	данные отсутствуют	0.3
160	428305.02	1306019.12	данные отсутствуют	0.3
161	428302.38	1306021.65	данные отсутствуют	0.3
162	428299.15	1306012.85	данные отсутствуют	0.3
163	428296.51	1306015.43	данные отсутствуют	0.3
164	428291.74	1306010.13	данные отсутствуют	0.3
165	428294.28	1306007.74	данные отсутствуют	0.3
166	428294.95	1305999.57	данные отсутствуют	0.3
167	428299.02	1306005.95	данные отсутствуют	0.3
168	428296.49	1306007.63	данные отсутствуют	0.3
169	428292.44	1306001.29	данные отсутствуют	0.3

Государственный регистратор		ФГИС ЕГРН
полное наименование должности	подпись	инициалы, фамилия

М.П.

Выписка из Единого государственного реестра недвижимости об объекте недвижимости  
**Сведения о частях земельного участка**

<b>Земельный участок</b>			
(вид объекта недвижимости)			
Лист № ___ Раздела <b>4.2</b>	Всего листов раздела <b>4.2</b> : ___	Всего разделов: ___	Всего листов выписки: ___
<b>29.06.2019 № 99/2019/269975739</b>			
Кадастровый номер:		<b>23:40:0407009:31</b>	

Номер точки	Координаты, м		Описание закрепления на местности	Средняя квадратическая погрешность определения координат характерных точек границы части земельного участка, м
	X	Y		
1	2	3	4	5
170	428283	1306000.72	данные отсутствуют	0.3
171	428284.99	1305998.94	данные отсутствуют	0.3
172	428289.91	1306005.19	данные отсутствуют	0.3
173	428287.88	1306006.97	данные отсутствуют	0.3
174	428334.06	1306017.48	данные отсутствуют	0.3
175	428331.46	1306015.03	данные отсутствуют	0.3
176	428335.74	1306010.53	данные отсутствуют	0.3
177	428338.27	1306012.94	данные отсутствуют	0.3
178	428325.51	1305991.5	данные отсутствуют	0.3
179	428320.69	1305995.66	данные отсутствуют	0.3
180	428316.7	1305991.08	данные отсутствуют	0.3
181	428321.51	1305986.93	данные отсутствуют	0.3
182	428337.31	1305969.87	данные отсутствуют	0.3
183	428329.66	1305961.89	данные отсутствуют	0.3
184	428331.94	1305959.72	данные отсутствуют	0.3
185	428339.58	1305967.73	данные отсутствуют	0.3
186	428335.05	1305972.27	данные отсутствуют	0.3

Государственный регистратор		ФГИС ЕГРН
полное наименование должности	подпись	инициалы, фамилия

М.П.

Выписка из Единого государственного реестра недвижимости об объекте недвижимости  
**Сведения о частях земельного участка**

<b>Земельный участок</b>			
(вид объекта недвижимости)			
Лист № ___ Раздела <b>4.2</b>	Всего листов раздела <b>4.2</b> : ___	Всего разделов: ___	Всего листов выписки: ___
<b>29.06.2019 № 99/2019/269975739</b>			
Кадастровый номер:		<b>23:40:0407009:31</b>	

Номер точки	Координаты, м		Описание закрепления на местности	Средняя квадратическая погрешность определения координат характерных точек границы части земельного участка, м
	X	Y		
1	2	3	4	5
187	428332.98	1305974.04	данные отсутствуют	0.3
188	428329.02	1305969.48	данные отсутствуют	0.3
189	428331.1	1305967.79	данные отсутствуют	0.3
190	428327.46	1305975.96	данные отсутствуют	0.3
191	428323.41	1305971.56	данные отсутствуют	0.3
192	428325.47	1305969.64	данные отсутствуют	0.3
193	428329.52	1305974.12	данные отсутствуют	0.3
194	428326.19	1305977.14	данные отсутствуют	0.3
195	428324.19	1305979.01	данные отсутствуют	0.3
196	428320.1	1305974.62	данные отсутствуют	0.3
197	428322.1	1305972.69	данные отсутствуют	0.3
198	428320.54	1305982.17	данные отсутствуют	0.3
199	428316.35	1305977.96	данные отсутствуют	0.3
200	428318.33	1305975.97	данные отсутствуют	0.3
201	428322.51	1305980.32	данные отсутствуют	0.3
202	428318.47	1305983.81	данные отсутствуют	0.3
203	428316.23	1305985.88	данные отсутствуют	0.3

Государственный регистратор		ФГИС ЕГРН
полное наименование должности	подпись	инициалы, фамилия

М.П.

Выписка из Единого государственного реестра недвижимости об объекте недвижимости  
**Сведения о частях земельного участка**

<b>Земельный участок</b>			
(вид объекта недвижимости)			
Лист № ___ Раздела <b>4.2</b>	Всего листов раздела <b>4.2</b> : ___	Всего разделов: ___	Всего листов выписки: ___
<b>29.06.2019 № 99/2019/269975739</b>			
Кадастровый номер:		<b>23:40:0407009:31</b>	

Номер точки	Координаты, м		Описание закрепления на местности	Средняя квадратическая погрешность определения координат характерных точек границы части земельного участка, м
	X	Y		
1	2	3	4	5
204	428312.14	1305981.3	данные отсутствуют	0.3
205	428314.44	1305979.25	данные отсутствуют	0.3
206	428327.28	1305963.57	данные отсутствуют	0.3
207	428325.43	1305961.55	данные отсутствуют	0.3
208	428329.93	1305957.54	данные отсутствуют	0.3
209	428331.72	1305959.51	данные отсутствуют	0.3
210	428328.98	1305956.92	данные отсутствуют	0.3
211	428327.48	1305959.7	данные отсутствуют	0.3
212	428317.84	1305954.4	данные отсутствуют	0.3
213	428319.38	1305951.66	данные отсутствуют	0.3
214	428323.18	1305960.98	данные отсутствуют	0.3
215	428315.08	1305968.55	данные отсутствуют	0.3
216	428312.94	1305966.31	данные отсутствуют	0.3
217	428321.03	1305958.8	данные отсутствуют	0.3
218	428310.31	1305962.81	данные отсутствуют	0.3
219	428308.33	1305960.42	данные отсутствуют	0.3
220	428316.85	1305953.51	данные отсутствуют	0.3

Государственный регистратор		ФГИС ЕГРН
полное наименование должности	подпись	инициалы, фамилия

М.П.

Выписка из Единого государственного реестра недвижимости об объекте недвижимости  
Сведения о частях земельного участка

<b>Земельный участок</b>			
(вид объекта недвижимости)			
Лист № ___ Раздела <b>4.2</b>	Всего листов раздела <b>4.2</b> : ___	Всего разделов: ___	Всего листов выписки: ___
<b>29.06.2019 № 99/2019/269975739</b>			
Кадастровый номер:		<b>23:40:0407009:31</b>	

Номер точки	Координаты, м		Описание закрепления на местности	Средняя квадратическая погрешность определения координат характерных точек границы части земельного участка, м
	X	Y		
1	2	3	4	5
221	428318.81	1305955.94	данные отсутствуют	0.3
222	428315.76	1305975.19	данные отсутствуют	0.3
223	428311.43	1305979.37	данные отсутствуют	0.3
224	428309.53	1305977.44	данные отсутствуют	0.3
225	428313.91	1305973.24	данные отсутствуют	0.3
226	428312.89	1305973	данные отсутствуют	0.3
227	428310.78	1305975.07	данные отсутствуют	0.3
228	428307.81	1305971.92	данные отсутствуют	0.3
229	428309.92	1305969.88	данные отсутствуют	0.3
230	428305.72	1305979.32	данные отсутствуют	0.3
231	428303.73	1305977.2	данные отсутствуют	0.3
232	428307.21	1305974	данные отсутствуют	0.3
233	428309.17	1305976.1	данные отсутствуют	0.3
234	428300.64	1305985.65	данные отсутствуют	0.3
235	428297.44	1305982.17	данные отсутствуют	0.3
236	428299.58	1305980.22	данные отсутствуют	0.3
237	428302.77	1305983.69	данные отсутствуют	0.3

Государственный регистратор		ФГИС ЕГРН
полное наименование должности	подпись	инициалы, фамилия

М.П.



Выписка из Единого государственного реестра недвижимости об объекте недвижимости  
**Сведения о частях земельного участка**

<b>Земельный участок</b>			
(вид объекта недвижимости)			
Лист № ___ Раздела <b>4.2</b>	Всего листов раздела <b>4.2</b> : ___	Всего разделов: ___	Всего листов выписки: ___
<b>29.06.2019 № 99/2019/269975739</b>			
Кадастровый номер:		<b>23:40:0407009:31</b>	

Номер точки	Координаты, м		Описание закрепления на местности	Средняя квадратическая погрешность определения координат характерных точек границы части земельного участка, м
	X	Y		
1	2	3	4	5
238	428286.17	1305992.98	данные отсутствуют	0.3
239	428288.23	1305991.42	данные отсутствуют	0.3
240	428291.41	1305995.56	данные отсутствуют	0.3
241	428289.37	1305997.16	данные отсутствуют	0.3
242	428301.03	1305966.62	данные отсутствуют	0.3
243	428303.69	1305964.37	данные отсутствуют	0.3
244	428305.31	1305966.23	данные отсутствуют	0.3
245	428302.66	1305968.53	данные отсутствуют	0.3
246	428303.16	1305970.06	данные отсутствуют	0.3
247	428300.71	1305972.13	данные отсутствуют	0.3
248	428298.06	1305969.01	данные отсутствуют	0.3
249	428300.45	1305967.08	данные отсутствуют	0.3
250	428300.18	1305972.54	данные отсутствуют	0.3
251	428297.73	1305974.66	данные отсутствуют	0.3
252	428295.17	1305971.54	данные отсутствуют	0.3
253	428297.52	1305969.52	данные отсутствуют	0.3
254	428294.69	1305971.82	данные отсутствуют	0.3

Государственный регистратор		ФГИС ЕГРН
полное наименование должности	подпись	инициалы, фамилия

М.П.

Выписка из Единого государственного реестра недвижимости об объекте недвижимости  
Сведения о частях земельного участка

<b>Земельный участок</b>			
(вид объекта недвижимости)			
Лист № ____ Раздела <b>4.2</b>	Всего листов раздела <b>4.2</b> : ____	Всего разделов: ____	Всего листов выписки: ____
<b>29.06.2019 № 99/2019/269975739</b>			
Кадастровый номер:		<b>23:40:0407009:31</b>	

Номер точки	Координаты, м		Описание закрепления на местности	Средняя квадратическая погрешность определения координат характерных точек границы части земельного участка, м
	X	Y		
1	2	3	4	5
255	428297.31	1305975.02	данные отсутствуют	0.3
256	428294.9	1305977.09	данные отсутствуют	0.3
257	428292.23	1305974	данные отсутствуют	0.3
258	428293.85	1305977.91	данные отсутствуют	0.3
259	428291.36	1305979.82	данные отсутствуют	0.3
260	428288.75	1305976.79	данные отсутствуют	0.3
261	428291.22	1305974.82	данные отсутствуют	0.3
262	428290.74	1305980.43	данные отсутствуют	0.3
263	428288.4	1305982.48	данные отсутствуют	0.3
264	428285.7	1305979.5	данные отсутствуют	0.3
265	428287.98	1305977.51	данные отсутствуют	0.3
266	428296.28	1305987.49	данные отсутствуют	0.3
267	428294.17	1305989.54	данные отсутствуют	0.3
268	428291.02	1305986.04	данные отсутствуют	0.3
269	428293.14	1305984.05	данные отсутствуют	0.3
270	428351.39	1305987.62	данные отсутствуют	0.3
271	428349.11	1305985.1	данные отсутствуют	0.3

Государственный регистратор		ФГИС ЕГРН
полное наименование должности	подпись	инициалы, фамилия

М.П.

Выписка из Единого государственного реестра недвижимости об объекте недвижимости  
**Сведения о частях земельного участка**

<b>Земельный участок</b>			
(вид объекта недвижимости)			
Лист № ____ Раздела <b>4.2</b>	Всего листов раздела <b>4.2</b> : ____	Всего разделов: ____	Всего листов выписки: ____
<b>29.06.2019 № 99/2019/269975739</b>			
Кадастровый номер:		<b>23:40:0407009:31</b>	

Номер точки	Координаты, м		Описание закрепления на местности	Средняя квадратическая погрешность определения координат характерных точек границы части земельного участка, м
	X	Y		
1	2	3	4	5
272	428353.21	1305981.48	данные отсутствуют	0.3
273	428355.42	1305984.06	данные отсутствуют	0.3
274	428332.92	1305942.03	данные отсутствуют	0.3
275	428334.6	1305939.6	данные отсутствуют	0.3
276	428340.63	1305943.76	данные отсутствуют	0.3
277	428338.86	1305946.2	данные отсутствуют	0.3
278	428325.55	1305937.04	данные отсутствуют	0.3
279	428327.22	1305934.59	данные отсутствуют	0.3
280	428333.15	1305938.76	данные отсутствуют	0.3
281	428331.48	1305941.15	данные отсутствуют	0.3
282	428317.87	1305931.74	данные отсутствуют	0.3
283	428319.54	1305929.33	данные отсутствуют	0.3
284	428325.5	1305933.46	данные отсутствуют	0.3
285	428323.86	1305935.89	данные отсутствуют	0.3
286	428310.52	1305926.62	данные отсутствуют	0.3
287	428312.13	1305924.19	данные отсутствуют	0.3
288	428318.22	1305928.34	данные отсутствуют	0.3

Государственный регистратор		ФГИС ЕГРН
полное наименование должности	подпись	инициалы, фамилия

М.П.

Выписка из Единого государственного реестра недвижимости об объекте недвижимости  
**Сведения о частях земельного участка**

<b>Земельный участок</b>			
(вид объекта недвижимости)			
Лист № ___ Раздела <b>4.2</b>	Всего листов раздела <b>4.2</b> : ___	Всего разделов: ___	Всего листов выписки: ___
<b>29.06.2019 № 99/2019/269975739</b>			
Кадастровый номер:		<b>23:40:0407009:31</b>	

Номер точки	Координаты, м		Описание закрепления на местности	Средняя квадратическая погрешность определения координат характерных точек границы части земельного участка, м
	X	Y		
1	2	3	4	5
289	428316.55	1305930.84	данные отсутствуют	0.3
290	428303.28	1305921.45	данные отсутствуют	0.3
291	428305	1305919.01	данные отсутствуют	0.3
292	428310.94	1305923.36	данные отсутствуют	0.3
293	428309.22	1305925.7	данные отсутствуют	0.3
294	428295.26	1305959.78	данные отсутствуют	0.3
295	428297.83	1305957.53	данные отсутствуют	0.3
296	428302.49	1305962.89	данные отсутствуют	0.3
297	428299.9	1305965.16	данные отсутствуют	0.3
298	428296.78	1305967.99	данные отсутствуют	0.3
299	428292.16	1305962.61	данные отсутствуют	0.3
300	428294.62	1305960.44	данные отсутствуют	0.3
301	428299.23	1305965.79	данные отсутствуют	0.3
302	428286.62	1305975.78	данные отсутствуют	0.3
303	428282.34	1305970.07	данные отсутствуют	0.3
304	428284.92	1305968.16	данные отсутствуют	0.3
305	428289.12	1305973.94	данные отсутствуют	0.3

Государственный регистратор		ФГИС ЕГРН
полное наименование должности	подпись	инициалы, фамилия

М.П.

Выписка из Единого государственного реестра недвижимости об объекте недвижимости  
**Сведения о частях земельного участка**

<b>Земельный участок</b>			
(вид объекта недвижимости)			
Лист № ___ Раздела <b>4.2</b>	Всего листов раздела <b>4.2</b> : ___	Всего разделов: ___	Всего листов выписки: ___
<b>29.06.2019 № 99/2019/269975739</b>			
Кадастровый номер:		<b>23:40:0407009:31</b>	

Номер точки	Координаты, м		Описание закрепления на местности	Средняя квадратическая погрешность определения координат характерных точек границы части земельного участка, м
	X	Y		
1	2	3	4	5
306	428276.49	1305981.66	данные отсутствуют	0.3
307	428278.69	1305979.85	данные отсутствуют	0.3
308	428282.62	1305984.43	данные отсутствуют	0.3
309	428280.32	1305986.44	данные отсутствуют	0.3
310	428270.31	1305974.39	данные отсутствуют	0.3
311	428272.56	1305972.55	данные отсутствуют	0.3
312	428276.34	1305977.15	данные отсутствуют	0.3
313	428274.08	1305979.05	данные отсутствуют	0.3
314	428261.39	1305968.78	данные отсутствуют	0.3
315	428262.87	1305966.53	данные отсутствуют	0.3
316	428268.95	1305970.61	данные отсутствуют	0.3
317	428267.4	1305973	данные отсутствуют	0.3
318	428254.05	1305963.55	данные отсутствуют	0.3
319	428255.73	1305961.21	данные отсутствуют	0.3
320	428259.83	1305964.2	данные отсутствуют	0.3
321	428258.23	1305966.48	данные отсутствуют	0.3
322	428247.15	1305958.47	данные отсутствуют	0.3

Государственный регистратор		ФГИС ЕГРН
полное наименование должности	подпись	инициалы, фамилия

М.П.

Выписка из Единого государственного реестра недвижимости об объекте недвижимости  
**Сведения о частях земельного участка**

<b>Земельный участок</b>			
(вид объекта недвижимости)			
Лист № ____ Раздела <b>4.2</b>	Всего листов раздела <b>4.2</b> : ____	Всего разделов: ____	Всего листов выписки: ____
<b>29.06.2019 № 99/2019/269975739</b>			
Кадастровый номер:		<b>23:40:0407009:31</b>	

Номер точки	Координаты, м		Описание закрепления на местности	Средняя квадратическая погрешность определения координат характерных точек границы части земельного участка, м
	X	Y		
1	2	3	4	5
323	428248.81	1305956.11	данные отсутствуют	0.3
324	428252.91	1305959.04	данные отсутствуют	0.3
325	428251.34	1305961.35	данные отсутствуют	0.3
326	428240.29	1305953.6	данные отсутствуют	0.3
327	428242.02	1305951.11	данные отсутствуют	0.3
328	428246.46	1305954.23	данные отсутствуют	0.3
329	428244.72	1305956.73	данные отсутствуют	0.3
330	428233.35	1305948.96	данные отсутствуют	0.3
331	428235.03	1305946.4	данные отсутствуют	0.3
332	428239.61	1305949.31	данные отсутствуют	0.3
333	428237.92	1305951.85	данные отсутствуют	0.3
334	428217.85	1305938.15	данные отсутствуют	0.3
335	428219.5	1305935.6	данные отсутствуют	0.3
336	428224.97	1305939.06	данные отсутствуют	0.3
337	428223.31	1305941.6	данные отсутствуют	0.3
338	428225.58	1305943.14	данные отсутствуют	0.3
339	428227.4	1305940.64	данные отсутствуют	0.3

Государственный регистратор		ФГИС ЕГРН
полное наименование должности	подпись	инициалы, фамилия

М.П.

Выписка из Единого государственного реестра недвижимости об объекте недвижимости  
**Сведения о частях земельного участка**

<b>Земельный участок</b>			
(вид объекта недвижимости)			
Лист № ___ Раздела <b>4.2</b>	Всего листов раздела <b>4.2</b> : ___	Всего разделов: ___	Всего листов выписки: ___
<b>29.06.2019 № 99/2019/269975739</b>			
Кадастровый номер:		<b>23:40:0407009:31</b>	

Номер точки	Координаты, м		Описание закрепления на местности	Средняя квадратическая погрешность определения координат характерных точек границы части земельного участка, м
	X	Y		
1	2	3	4	5
340	428232.62	1305944.54	данные отсутствуют	0.3
341	428230.94	1305946.89	данные отсутствуют	0.3
342	428209.22	1305933.26	данные отсутствуют	0.3
343	428211.06	1305930.26	данные отсутствуют	0.3
344	428216.94	1305933.97	данные отсутствуют	0.3
345	428215.08	1305937	данные отсутствуют	0.3
346	428201.7	1305927.53	данные отсутствуют	0.3
347	428203.21	1305925.15	данные отсутствуют	0.3
348	428208.64	1305928.65	данные отсутствуют	0.3
349	428207.13	1305930.99	данные отсутствуют	0.3
350	428193.93	1305922.38	данные отсутствуют	0.3
351	428195.48	1305919.96	данные отсутствуют	0.3
352	428200.91	1305923.51	данные отсутствуют	0.3
353	428199.36	1305925.9	данные отсутствуют	0.3
354	428186.36	1305917.53	данные отсутствуют	0.3
355	428188.09	1305914.94	данные отсутствуют	0.3
356	428193.14	1305918.42	данные отсутствуют	0.3

Государственный регистратор		ФГИС ЕГРН
полное наименование должности	подпись	инициалы, фамилия

М.П.

Выписка из Единого государственного реестра недвижимости об объекте недвижимости  
**Сведения о частях земельного участка**

<b>Земельный участок</b>			
(вид объекта недвижимости)			
Лист № ___ Раздела <b>4.2</b>	Всего листов раздела <b>4.2</b> : ___	Всего разделов: ___	Всего листов выписки: ___
<b>29.06.2019 № 99/2019/269975739</b>			
Кадастровый номер:		<b>23:40:0407009:31</b>	

Номер точки	Координаты, м		Описание закрепления на местности	Средняя квадратическая погрешность определения координат характерных точек границы части земельного участка, м
	X	Y		
1	2	3	4	5
357	428191.38	1305921.05	данные отсутствуют	0.3
358	428184.68	1305916.44	данные отсутствуют	0.3
359	428180.78	1305913.82	данные отсутствуют	0.3
360	428182.56	1305911.22	данные отсутствуют	0.3
361	428186.35	1305913.88	данные отсутствуют	0.3
362	428285.97	1305947.02	данные отсутствуют	0.3
363	428287.93	1305944.55	данные отсутствуют	0.3
364	428292.72	1305948.31	данные отсутствуют	0.3
365	428290.74	1305950.65	данные отсутствуют	0.3
366	428278.33	1305941.52	данные отсутствуют	0.3
367	428280	1305938.97	данные отсутствуют	0.3
368	428286.38	1305943.31	данные отсутствуют	0.3
369	428284.66	1305945.78	данные отсутствуют	0.3
370	428280.09	1305905.4	данные отсутствуют	0.3
371	428283.59	1305910.59	данные отсутствуют	0.3
372	428280.6	1305912.56	данные отсутствуют	0.3
373	428277.21	1305907.4	данные отсутствуют	0.3

Государственный регистратор		ФГИС ЕГРН
полное наименование должности	подпись	инициалы, фамилия

М.П.



Выписка из Единого государственного реестра недвижимости об объекте недвижимости  
Сведения о частях земельного участка

<b>Земельный участок</b>			
(вид объекта недвижимости)			
Лист № ___ Раздела <b>4.2</b>	Всего листов раздела <b>4.2</b> : ___	Всего разделов: ___	Всего листов выписки: ___
<b>29.06.2019 № 99/2019/269975739</b>			
Кадастровый номер:		<b>23:40:0407009:31</b>	

Номер точки	Координаты, м		Описание закрепления на местности	Средняя квадратическая погрешность определения координат характерных точек границы части земельного участка, м
	X	Y		
1	2	3	4	5
374	428228.71	1305874.1	данные отсутствуют	0.3
375	428237.99	1305868.96	данные отсутствуют	0.3
376	428240.91	1305874.33	данные отсутствуют	0.3
377	428231.71	1305879.59	данные отсутствуют	0.3
378	428235.07	1305865.56	данные отсутствуют	0.3
379	428233.05	1305867.39	данные отсутствуют	0.3
380	428229.96	1305864.1	данные отсутствуют	0.3
381	428232.01	1305862.24	данные отсутствуют	0.3
382	428307.83	1305863.93	данные отсутствуют	0.3
383	428309.8	1305861.59	данные отсутствуют	0.3
384	428314.37	1305865.45	данные отсутствуют	0.3
385	428312.41	1305867.75	данные отсутствуют	0.3
386	428295.92	1305852.05	данные отсутствуют	0.3
387	428298.12	1305850	данные отсутствуют	0.3
388	428302.66	1305854.91	данные отсутствуют	0.3
389	428300.44	1305857	данные отсутствуют	0.3
390	428278.12	1305863.05	данные отсутствуют	0.3

Государственный регистратор		ФГИС ЕГРН
полное наименование должности	подпись	инициалы, фамилия

М.П.

Выписка из Единого государственного реестра недвижимости об объекте недвижимости  
**Сведения о частях земельного участка**

<b>Земельный участок</b>			
(вид объекта недвижимости)			
Лист № ___ Раздела <b>4.2</b>	Всего листов раздела <b>4.2</b> : ___	Всего разделов: ___	Всего листов выписки: ___
<b>29.06.2019 № 99/2019/269975739</b>			
Кадастровый номер:		<b>23:40:0407009:31</b>	

Номер точки	Координаты, м		Описание закрепления на местности	Средняя квадратическая погрешность определения координат характерных точек границы части земельного участка, м
	X	Y		
1	2	3	4	5
391	428275.26	1305866.2	данные отсутствуют	0.3
392	428271.27	1305862.52	данные отсутствуют	0.3
393	428273.97	1305859.32	данные отсутствуют	0.3
394	428235.1	1305854.32	данные отсутствуют	0.3
395	428237.1	1305852.43	данные отсутствуют	0.3
396	428241.42	1305856.57	данные отсутствуют	0.3
397	428239.52	1305858.46	данные отсутствуют	0.3
398	428262.68	1305850.12	данные отсутствуют	0.3
399	428264.38	1305847.89	данные отсутствуют	0.3
400	428270.68	1305852.74	данные отсутствуют	0.3
401	428268.9	1305854.9	данные отсутствуют	0.3

Государственный регистратор		ФГИС ЕГРН
полное наименование должности	подпись	инициалы, фамилия

М.П.

Выписка из Единого государственного реестра недвижимости об объекте недвижимости  
Сведения о частях земельного участка

<b>Земельный участок</b>				
(вид объекта недвижимости)				
Лист № ____ Раздела <b>4.2</b>		Всего листов раздела <b>4.2</b> : ____		Всего разделов: ____
Всего листов выписки: ____				
<b>29.06.2019 № 99/2019/269975739</b>				
Кадастровый номер:			<b>23:40:0407009:31</b>	
Сведения о характерных точках границы части (частей) земельного участка				
Учетный номер части: 83				
Система координат: МСК 23, зона 1				
Зона №				
Номер точки	Координаты, м		Описание закрепления на местности	Средняя квадратическая погрешность определения координат характерных точек границы части земельного участка, м
	X	Y		
1	2	3	4	5
18	428270.18	1305928.09	данные отсутствуют	0.3
19	428278.52	1305933.91	данные отсутствуют	0.3
20	428274.2	1305940.15	данные отсутствуют	0.3
21	428265.81	1305934.39	данные отсутствуют	0.3
22	428402	1305962.18	данные отсутствуют	0.3
23	428399.77	1305964.35	данные отсутствуют	0.3
24	428397.55	1305962.06	данные отсутствуют	0.3
25	428399.77	1305959.87	данные отсутствуют	0.3
26	428392.83	1305985.84	данные отсутствуют	0.3
27	428390.1	1305984.67	данные отсутствуют	0.3
28	428396.01	1305970.83	данные отсутствуют	0.3
29	428398.77	1305971.99	данные отсутствуют	0.3
30	428379.22	1305989.88	данные отсутствуют	0.3
31	428377.08	1305992	данные отсутствуют	0.3
32	428374.19	1305988.99	данные отсутствуют	0.3
33	428376.42	1305986.89	данные отсутствуют	0.3
Государственный регистратор			ФГИС ЕГРН	
полное наименование должности			подпись	
			инициалы, фамилия	

М.П.

Выписка из Единого государственного реестра недвижимости об объекте недвижимости  
**Сведения о частях земельного участка**

<b>Земельный участок</b>			
(вид объекта недвижимости)			
Лист № ____ Раздела <b>4.2</b>	Всего листов раздела <b>4.2</b> : ____	Всего разделов: ____	Всего листов выписки: ____
<b>29.06.2019 № 99/2019/269975739</b>			
Кадастровый номер:		<b>23:40:0407009:31</b>	

Номер точки	Координаты, м		Описание закрепления на местности	Средняя квадратическая погрешность определения координат характерных точек границы части земельного участка, м
	X	Y		
1	2	3	4	5
34	428373.66	1306003.93	данные отсутствуют	0.3
35	428370	1306007.65	данные отсутствуют	0.3
36	428367.68	1306005.4	данные отсутствуют	0.3
37	428371.32	1306001.6	данные отсутствуют	0.3
38	428368.61	1306009.95	данные отсутствуют	0.3
39	428360.35	1306018.13	данные отсутствуют	0.3
40	428357.52	1306015.45	данные отсутствуют	0.3
41	428365.82	1306007.18	данные отсутствуют	0.3
42	428358.15	1306020.05	данные отсутствуют	0.3
43	428353.77	1306024.34	данные отсутствуют	0.3
44	428351.12	1306021.58	данные отсутствуют	0.3
45	428355.4	1306017.32	данные отсутствуют	0.3
46	428351.63	1306026.35	данные отсутствуют	0.3
47	428347.19	1306030.47	данные отсутствуют	0.3
48	428344.61	1306027.85	данные отсутствуют	0.3
49	428348.93	1306023.69	данные отсутствуют	0.3
50	428340.39	1306036.94	данные отсутствуют	0.3

Государственный регистратор		ФГИС ЕГРН
полное наименование должности	подпись	инициалы, фамилия

М.П.

Выписка из Единого государственного реестра недвижимости об объекте недвижимости  
Сведения о частях земельного участка

<b>Земельный участок</b>			
(вид объекта недвижимости)			
Лист № ___ Раздела <b>4.2</b>	Всего листов раздела <b>4.2</b> : ___	Всего разделов: ___	Всего листов выписки: ___
<b>29.06.2019 № 99/2019/269975739</b>			
Кадастровый номер:		<b>23:40:0407009:31</b>	

Номер точки	Координаты, м		Описание закрепления на местности	Средняя квадратическая погрешность определения координат характерных точек границы части земельного участка, м
	X	Y		
1	2	3	4	5
51	428337.96	1306034.18	данные отсутствуют	0.3
52	428342.36	1306029.95	данные отсутствуют	0.3
53	428344.84	1306032.58	данные отсутствуют	0.3
54	428370.13	1305971.52	данные отсутствуют	0.3
55	428377.37	1305978.5	данные отсутствуют	0.3
56	428374.98	1305980.85	данные отсутствуют	0.3
57	428367.81	1305973.93	данные отсутствуют	0.3
58	428353.94	1305991.52	данные отсутствуют	0.3
59	428352.29	1305989.61	данные отсутствуют	0.3
60	428356.39	1305986.04	данные отсутствуют	0.3
61	428358.01	1305987.9	данные отсутствуют	0.3
62	428349.93	1305996.49	данные отсутствуют	0.3
63	428348.24	1305994.81	данные отсутствуют	0.3
64	428352.33	1305991.1	данные отсутствуют	0.3
65	428354	1305992.89	данные отсутствуют	0.3
66	428340.41	1306010.75	данные отсутствуют	0.3
67	428337.83	1306008.32	данные отсутствуют	0.3

Государственный регистратор		ФГИС ЕГРН
полное наименование должности	подпись	инициалы, фамилия

М.П.

Выписка из Единого государственного реестра недвижимости об объекте недвижимости  
**Сведения о частях земельного участка**

<b>Земельный участок</b>			
(вид объекта недвижимости)			
Лист № ___ Раздела <b>4.2</b>	Всего листов раздела <b>4.2</b> : ___	Всего разделов: ___	Всего листов выписки: ___
<b>29.06.2019 № 99/2019/269975739</b>			
Кадастровый номер:		<b>23:40:0407009:31</b>	

Номер точки	Координаты, м		Описание закрепления на местности	Средняя квадратическая погрешность определения координат характерных точек границы части земельного участка, м
	X	Y		
1	2	3	4	5
68	428342.18	1306003.64	данные отсутствуют	0.3
69	428344.8	1306006.35	данные отсутствуют	0.3
70	428327.46	1306025.99	данные отсутствуют	0.3
71	428324.05	1306022.84	данные отсутствуют	0.3
72	428330.96	1306015.63	данные отсутствуют	0.3
73	428334.37	1306018.74	данные отсутствуют	0.3
74	428324.95	1306033.49	данные отсутствуют	0.3
75	428326.94	1306030.37	данные отсутствуют	0.3
76	428332.08	1306033.89	данные отсутствуют	0.3
77	428330.06	1306037.07	данные отсутствуют	0.3
78	428318.21	1306029.01	данные отсутствуют	0.3
79	428320.23	1306025.96	данные отсутствуют	0.3
80	428325.36	1306029.41	данные отсутствуют	0.3
81	428323.37	1306032.43	данные отсутствуют	0.3
82	428363.87	1305970.48	данные отсутствуют	0.3
83	428366.18	1305968.35	данные отсутствуют	0.3
84	428368.91	1305971.33	данные отсутствуют	0.3

Государственный регистратор		ФГИС ЕГРН
полное наименование должности	подпись	инициалы, фамилия

М.П.

Выписка из Единого государственного реестра недвижимости об объекте недвижимости  
**Сведения о частях земельного участка**

<b>Земельный участок</b>			
(вид объекта недвижимости)			
Лист № ___ Раздела <b>4.2</b>	Всего листов раздела <b>4.2</b> : ___	Всего разделов: ___	Всего листов выписки: ___
<b>29.06.2019 № 99/2019/269975739</b>			
Кадастровый номер:		<b>23:40:0407009:31</b>	

Номер точки	Координаты, м		Описание закрепления на местности	Средняя квадратическая погрешность определения координат характерных точек границы части земельного участка, м
	X	Y		
1	2	3	4	5
85	428366.58	1305973.47	данные отсутствуют	0.3
86	428360.81	1305973.25	данные отсутствуют	0.3
87	428363.21	1305971.21	данные отсутствуют	0.3
88	428365.85	1305974.3	данные отсутствуют	0.3
89	428363.49	1305976.33	данные отсутствуют	0.3
90	428360.46	1305978.95	данные отсутствуют	0.3
91	428357.79	1305975.88	данные отсутствуют	0.3
92	428360.15	1305973.8	данные отсутствуют	0.3
93	428362.74	1305976.86	данные отсутствуют	0.3
94	428356.07	1305983.45	данные отсутствуют	0.3
95	428353.84	1305980.9	данные отсутствуют	0.3
96	428357.96	1305977.26	данные отсутствуют	0.3
97	428360.25	1305979.77	данные отсутствуют	0.3
98	428345.15	1305993.04	данные отсутствуют	0.3
99	428343.08	1305990.72	данные отсутствуют	0.3
100	428348.49	1305985.88	данные отсутствуют	0.3
101	428350.58	1305988.24	данные отсутствуют	0.3

Государственный регистратор		ФГИС ЕГРН
полное наименование должности	подпись	инициалы, фамилия

М.П.

Выписка из Единого государственного реестра недвижимости об объекте недвижимости  
**Сведения о частях земельного участка**

<b>Земельный участок</b>			
(вид объекта недвижимости)			
Лист № ___ Раздела <b>4.2</b>	Всего листов раздела <b>4.2</b> : ___	Всего разделов: ___	Всего листов выписки: ___
<b>29.06.2019 № 99/2019/269975739</b>			
Кадастровый номер:		<b>23:40:0407009:31</b>	

Номер точки	Координаты, м		Описание закрепления на местности	Средняя квадратическая погрешность определения координат характерных точек границы части земельного участка, м
	X	Y		
1	2	3	4	5
102	428334.54	1306002.11	данные отсутствуют	0.3
103	428332.5	1305999.74	данные отсутствуют	0.3
104	428338.02	1305994.97	данные отсутствуют	0.3
105	428340.02	1305997.26	данные отсутствуют	0.3
106	428318.45	1306016.35	данные отсутствуют	0.3
107	428316.45	1306013.96	данные отсутствуют	0.3
108	428321.79	1306009.15	данные отсутствуют	0.3
109	428323.86	1306011.49	данные отсутствуют	0.3
110	428307	1306022.16	данные отсутствуют	0.3
111	428312.42	1306017.41	данные отсутствуют	0.3
112	428314.53	1306019.72	данные отсутствуют	0.3
113	428309.02	1306024.44	данные отсутствуют	0.3
114	428375.41	1305941.91	данные отсутствуют	0.3
115	428368.44	1305949.16	данные отсутствуют	0.3
116	428366.14	1305946.8	данные отсутствуют	0.3
117	428372.99	1305939.65	данные отсутствуют	0.3
118	428362.3	1305933.62	данные отсутствуют	0.3

Государственный регистратор		ФГИС ЕГРН
полное наименование должности	подпись	инициалы, фамилия

М.П.



Выписка из Единого государственного реестра недвижимости об объекте недвижимости  
**Сведения о частях земельного участка**

<b>Земельный участок</b>			
(вид объекта недвижимости)			
Лист № ___ Раздела <b>4.2</b>	Всего листов раздела <b>4.2</b> : ___	Всего разделов: ___	Всего листов выписки: ___
<b>29.06.2019 № 99/2019/269975739</b>			
Кадастровый номер:		<b>23:40:0407009:31</b>	

Номер точки	Координаты, м		Описание закрепления на местности	Средняя квадратическая погрешность определения координат характерных точек границы части земельного участка, м
	X	Y		
1	2	3	4	5
119	428369.29	1305927.65	данные отсутствуют	0.3
120	428371.31	1305930.23	данные отсутствуют	0.3
121	428364.27	1305936.06	данные отсутствуют	0.3
122	428360.12	1305931.1	данные отсутствуют	0.3
123	428358.35	1305928.87	данные отсутствуют	0.3
124	428361.89	1305925.89	данные отсутствуют	0.3
125	428363.7	1305928.08	данные отсутствуют	0.3
126	428365.09	1305951.87	данные отсутствуют	0.3
127	428359.57	1305957.62	данные отсутствуют	0.3
128	428356.55	1305954.82	данные отсутствуют	0.3
129	428362.15	1305949.02	данные отсутствуют	0.3
130	428356.85	1305965.48	данные отсутствуют	0.3
131	428354.8	1305967.16	данные отсутствуют	0.3
132	428353.45	1305965.41	данные отсутствуют	0.3
133	428355.22	1305963.77	данные отсутствуют	0.3
134	428353.67	1305967.3	данные отсутствуют	0.3
135	428346.69	1305973.03	данные отсутствуют	0.3

Государственный регистратор		ФГИС ЕГРН
полное наименование должности	подпись	инициалы, фамилия

М.П.

Выписка из Единого государственного реестра недвижимости об объекте недвижимости  
**Сведения о частях земельного участка**

<b>Земельный участок</b>			
(вид объекта недвижимости)			
Лист № ___ Раздела <b>4.2</b>	Всего листов раздела <b>4.2</b> : ___	Всего разделов: ___	Всего листов выписки: ___
<b>29.06.2019 № 99/2019/269975739</b>			
Кадастровый номер:		<b>23:40:0407009:31</b>	

Номер точки	Координаты, м		Описание закрепления на местности	Средняя квадратическая погрешность определения координат характерных точек границы части земельного участка, м
	X	Y		
1	2	3	4	5
136	428344.84	1305970.71	данные отсутствуют	0.3
137	428351.79	1305965.04	данные отсутствуют	0.3
138	428345.47	1305973.82	данные отсутствуют	0.3
139	428341.84	1305976.87	данные отсутствуют	0.3
140	428340.01	1305974.55	данные отсутствуют	0.3
141	428343.69	1305971.55	данные отсутствуют	0.3
142	428341.69	1305979.19	данные отсутствуют	0.3
143	428339.49	1305981.08	данные отсутствуют	0.3
144	428336.37	1305977.5	данные отсутствуют	0.3
145	428338.66	1305975.67	данные отсутствуют	0.3
146	428331.48	1305978.28	данные отсутствуют	0.3
147	428335.52	1305982.8	данные отсутствуют	0.3
148	428330.71	1305986.99	данные отсутствуют	0.3
149	428326.7	1305982.44	данные отсутствуют	0.3
150	428312	1306003.15	данные отсутствуют	0.3
151	428307.99	1305998.55	данные отсутствуют	0.3
152	428312.86	1305994.44	данные отсутствуют	0.3

Государственный регистратор		ФГИС ЕГРН
полное наименование должности	подпись	инициалы, фамилия

М.П.

Выписка из Единого государственного реестра недвижимости об объекте недвижимости  
**Сведения о частях земельного участка**

<b>Земельный участок</b>			
(вид объекта недвижимости)			
Лист № ___ Раздела <b>4.2</b>	Всего листов раздела <b>4.2</b> : ___	Всего разделов: ___	Всего листов выписки: ___
<b>29.06.2019 № 99/2019/269975739</b>			
Кадастровый номер:		<b>23:40:0407009:31</b>	

Номер точки	Координаты, м		Описание закрепления на местности	Средняя квадратическая погрешность определения координат характерных точек границы части земельного участка, м
	X	Y		
1	2	3	4	5
153	428316.77	1305999	данные отсутствуют	0.3
154	428309.1	1306005.76	данные отсутствуют	0.3
155	428304.35	1306009.72	данные отсутствуют	0.3
156	428300.92	1306005.52	данные отсутствуют	0.3
157	428305.72	1306001.62	данные отсутствуют	0.3
158	428297.56	1306016.59	данные отсутствуют	0.3
159	428300.06	1306014.11	данные отсутствуют	0.3
160	428305.02	1306019.12	данные отсутствуют	0.3
161	428302.38	1306021.65	данные отсутствуют	0.3
162	428299.15	1306012.85	данные отсутствуют	0.3
163	428296.51	1306015.43	данные отсутствуют	0.3
164	428291.74	1306010.13	данные отсутствуют	0.3
165	428294.28	1306007.74	данные отсутствуют	0.3
166	428294.95	1305999.57	данные отсутствуют	0.3
167	428299.02	1306005.95	данные отсутствуют	0.3
168	428296.49	1306007.63	данные отсутствуют	0.3
169	428292.44	1306001.29	данные отсутствуют	0.3

Государственный регистратор		ФГИС ЕГРН
полное наименование должности	подпись	инициалы, фамилия

М.П.

Выписка из Единого государственного реестра недвижимости об объекте недвижимости  
**Сведения о частях земельного участка**

<b>Земельный участок</b>			
(вид объекта недвижимости)			
Лист № ____ Раздела <b>4.2</b>	Всего листов раздела <b>4.2</b> : ____	Всего разделов: ____	Всего листов выписки: ____
<b>29.06.2019 № 99/2019/269975739</b>			
Кадастровый номер:		<b>23:40:0407009:31</b>	

Номер точки	Координаты, м		Описание закрепления на местности	Средняя квадратическая погрешность определения координат характерных точек границы части земельного участка, м
	X	Y		
1	2	3	4	5
170	428283	1306000.72	данные отсутствуют	0.3
171	428284.99	1305998.94	данные отсутствуют	0.3
172	428289.91	1306005.19	данные отсутствуют	0.3
173	428287.88	1306006.97	данные отсутствуют	0.3
174	428334.06	1306017.48	данные отсутствуют	0.3
175	428331.46	1306015.03	данные отсутствуют	0.3
176	428335.74	1306010.53	данные отсутствуют	0.3
177	428338.27	1306012.94	данные отсутствуют	0.3
178	428325.51	1305991.5	данные отсутствуют	0.3
179	428320.69	1305995.66	данные отсутствуют	0.3
180	428316.7	1305991.08	данные отсутствуют	0.3
181	428321.51	1305986.93	данные отсутствуют	0.3
182	428337.31	1305969.87	данные отсутствуют	0.3
183	428329.66	1305961.89	данные отсутствуют	0.3
184	428331.94	1305959.72	данные отсутствуют	0.3
185	428339.58	1305967.73	данные отсутствуют	0.3
186	428335.05	1305972.27	данные отсутствуют	0.3

Государственный регистратор		ФГИС ЕГРН
полное наименование должности	подпись	инициалы, фамилия

М.П.

Выписка из Единого государственного реестра недвижимости об объекте недвижимости  
**Сведения о частях земельного участка**

<b>Земельный участок</b>			
(вид объекта недвижимости)			
Лист № ___ Раздела <b>4.2</b>	Всего листов раздела <b>4.2</b> : ___	Всего разделов: ___	Всего листов выписки: ___
<b>29.06.2019 № 99/2019/269975739</b>			
Кадастровый номер:		<b>23:40:0407009:31</b>	

Номер точки	Координаты, м		Описание закрепления на местности	Средняя квадратическая погрешность определения координат характерных точек границы части земельного участка, м
	X	Y		
1	2	3	4	5
187	428332.98	1305974.04	данные отсутствуют	0.3
188	428329.02	1305969.48	данные отсутствуют	0.3
189	428331.1	1305967.79	данные отсутствуют	0.3
190	428327.46	1305975.96	данные отсутствуют	0.3
191	428323.41	1305971.56	данные отсутствуют	0.3
192	428325.47	1305969.64	данные отсутствуют	0.3
193	428329.52	1305974.12	данные отсутствуют	0.3
194	428326.19	1305977.14	данные отсутствуют	0.3
195	428324.19	1305979.01	данные отсутствуют	0.3
196	428320.1	1305974.62	данные отсутствуют	0.3
197	428322.1	1305972.69	данные отсутствуют	0.3
198	428320.54	1305982.17	данные отсутствуют	0.3
199	428316.35	1305977.96	данные отсутствуют	0.3
200	428318.33	1305975.97	данные отсутствуют	0.3
201	428322.51	1305980.32	данные отсутствуют	0.3
202	428318.47	1305983.81	данные отсутствуют	0.3
203	428316.23	1305985.88	данные отсутствуют	0.3

Государственный регистратор		ФГИС ЕГРН
полное наименование должности	подпись	инициалы, фамилия

М.П.

Выписка из Единого государственного реестра недвижимости об объекте недвижимости  
**Сведения о частях земельного участка**

<b>Земельный участок</b>			
(вид объекта недвижимости)			
Лист № ___ Раздела <b>4.2</b>	Всего листов раздела <b>4.2</b> : ___	Всего разделов: ___	Всего листов выписки: ___
<b>29.06.2019 № 99/2019/269975739</b>			
Кадастровый номер:		<b>23:40:0407009:31</b>	

Номер точки	Координаты, м		Описание закрепления на местности	Средняя квадратическая погрешность определения координат характерных точек границы части земельного участка, м
	X	Y		
1	2	3	4	5
204	428312.14	1305981.3	данные отсутствуют	0.3
205	428314.44	1305979.25	данные отсутствуют	0.3
206	428327.28	1305963.57	данные отсутствуют	0.3
207	428325.43	1305961.55	данные отсутствуют	0.3
208	428329.93	1305957.54	данные отсутствуют	0.3
209	428331.72	1305959.51	данные отсутствуют	0.3
210	428328.98	1305956.92	данные отсутствуют	0.3
211	428327.48	1305959.7	данные отсутствуют	0.3
212	428317.84	1305954.4	данные отсутствуют	0.3
213	428319.38	1305951.66	данные отсутствуют	0.3
214	428323.18	1305960.98	данные отсутствуют	0.3
215	428315.08	1305968.55	данные отсутствуют	0.3
216	428312.94	1305966.31	данные отсутствуют	0.3
217	428321.03	1305958.8	данные отсутствуют	0.3
218	428310.31	1305962.81	данные отсутствуют	0.3
219	428308.33	1305960.42	данные отсутствуют	0.3
220	428316.85	1305953.51	данные отсутствуют	0.3

Государственный регистратор		ФГИС ЕГРН
полное наименование должности	подпись	инициалы, фамилия

М.П.

Выписка из Единого государственного реестра недвижимости об объекте недвижимости  
**Сведения о частях земельного участка**

<b>Земельный участок</b>			
(вид объекта недвижимости)			
Лист № ____ Раздела <b>4.2</b>	Всего листов раздела <b>4.2</b> : ____	Всего разделов: ____	Всего листов выписки: ____
<b>29.06.2019 № 99/2019/269975739</b>			
Кадастровый номер:		<b>23:40:0407009:31</b>	

Номер точки	Координаты, м		Описание закрепления на местности	Средняя квадратическая погрешность определения координат характерных точек границы части земельного участка, м
	X	Y		
1	2	3	4	5
221	428318.81	1305955.94	данные отсутствуют	0.3
222	428315.76	1305975.19	данные отсутствуют	0.3
223	428311.43	1305979.37	данные отсутствуют	0.3
224	428309.53	1305977.44	данные отсутствуют	0.3
225	428313.91	1305973.24	данные отсутствуют	0.3
226	428312.89	1305973	данные отсутствуют	0.3
227	428310.78	1305975.07	данные отсутствуют	0.3
228	428307.81	1305971.92	данные отсутствуют	0.3
229	428309.92	1305969.88	данные отсутствуют	0.3
230	428305.72	1305979.32	данные отсутствуют	0.3
231	428303.73	1305977.2	данные отсутствуют	0.3
232	428307.21	1305974	данные отсутствуют	0.3
233	428309.17	1305976.1	данные отсутствуют	0.3
234	428300.64	1305985.65	данные отсутствуют	0.3
235	428297.44	1305982.17	данные отсутствуют	0.3
236	428299.58	1305980.22	данные отсутствуют	0.3
237	428302.77	1305983.69	данные отсутствуют	0.3

Государственный регистратор		ФГИС ЕГРН
полное наименование должности	подпись	инициалы, фамилия

М.П.

Выписка из Единого государственного реестра недвижимости об объекте недвижимости  
**Сведения о частях земельного участка**

<b>Земельный участок</b>			
(вид объекта недвижимости)			
Лист № ___ Раздела <b>4.2</b>	Всего листов раздела <b>4.2</b> : ___	Всего разделов: ___	Всего листов выписки: ___
<b>29.06.2019 № 99/2019/269975739</b>			
Кадастровый номер:		<b>23:40:0407009:31</b>	

Номер точки	Координаты, м		Описание закрепления на местности	Средняя квадратическая погрешность определения координат характерных точек границы части земельного участка, м
	X	Y		
1	2	3	4	5
238	428286.17	1305992.98	данные отсутствуют	0.3
239	428288.23	1305991.42	данные отсутствуют	0.3
240	428291.41	1305995.56	данные отсутствуют	0.3
241	428289.37	1305997.16	данные отсутствуют	0.3
242	428301.03	1305966.62	данные отсутствуют	0.3
243	428303.69	1305964.37	данные отсутствуют	0.3
244	428305.31	1305966.23	данные отсутствуют	0.3
245	428302.66	1305968.53	данные отсутствуют	0.3
246	428303.16	1305970.06	данные отсутствуют	0.3
247	428300.71	1305972.13	данные отсутствуют	0.3
248	428298.06	1305969.01	данные отсутствуют	0.3
249	428300.45	1305967.08	данные отсутствуют	0.3
250	428300.18	1305972.54	данные отсутствуют	0.3
251	428297.73	1305974.66	данные отсутствуют	0.3
252	428295.17	1305971.54	данные отсутствуют	0.3
253	428297.52	1305969.52	данные отсутствуют	0.3
254	428294.69	1305971.82	данные отсутствуют	0.3

Государственный регистратор		ФГИС ЕГРН
полное наименование должности	подпись	инициалы, фамилия

М.П.



Выписка из Единого государственного реестра недвижимости об объекте недвижимости  
**Сведения о частях земельного участка**

<b>Земельный участок</b>			
(вид объекта недвижимости)			
Лист № ____ Раздела <b>4.2</b>	Всего листов раздела <b>4.2</b> : ____	Всего разделов: ____	Всего листов выписки: ____
<b>29.06.2019 № 99/2019/269975739</b>			
Кадастровый номер:		<b>23:40:0407009:31</b>	

Номер точки	Координаты, м		Описание закрепления на местности	Средняя квадратическая погрешность определения координат характерных точек границы части земельного участка, м
	X	Y		
1	2	3	4	5
255	428297.31	1305975.02	данные отсутствуют	0.3
256	428294.9	1305977.09	данные отсутствуют	0.3
257	428292.23	1305974	данные отсутствуют	0.3
258	428293.85	1305977.91	данные отсутствуют	0.3
259	428291.36	1305979.82	данные отсутствуют	0.3
260	428288.75	1305976.79	данные отсутствуют	0.3
261	428291.22	1305974.82	данные отсутствуют	0.3
262	428290.74	1305980.43	данные отсутствуют	0.3
263	428288.4	1305982.48	данные отсутствуют	0.3
264	428285.7	1305979.5	данные отсутствуют	0.3
265	428287.98	1305977.51	данные отсутствуют	0.3
266	428296.28	1305987.49	данные отсутствуют	0.3
267	428294.17	1305989.54	данные отсутствуют	0.3
268	428291.02	1305986.04	данные отсутствуют	0.3
269	428293.14	1305984.05	данные отсутствуют	0.3
270	428351.39	1305987.62	данные отсутствуют	0.3
271	428349.11	1305985.1	данные отсутствуют	0.3

Государственный регистратор		ФГИС ЕГРН
полное наименование должности	подпись	инициалы, фамилия

М.П.

Выписка из Единого государственного реестра недвижимости об объекте недвижимости  
**Сведения о частях земельного участка**

<b>Земельный участок</b>			
(вид объекта недвижимости)			
Лист № ___ Раздела <b>4.2</b>	Всего листов раздела <b>4.2</b> : ___	Всего разделов: ___	Всего листов выписки: ___
<b>29.06.2019 № 99/2019/269975739</b>			
Кадастровый номер:		<b>23:40:0407009:31</b>	

Номер точки	Координаты, м		Описание закрепления на местности	Средняя квадратическая погрешность определения координат характерных точек границы части земельного участка, м
	X	Y		
1	2	3	4	5
272	428353.21	1305981.48	данные отсутствуют	0.3
273	428355.42	1305984.06	данные отсутствуют	0.3
274	428332.92	1305942.03	данные отсутствуют	0.3
275	428334.6	1305939.6	данные отсутствуют	0.3
276	428340.63	1305943.76	данные отсутствуют	0.3
277	428338.86	1305946.2	данные отсутствуют	0.3
278	428325.55	1305937.04	данные отсутствуют	0.3
279	428327.22	1305934.59	данные отсутствуют	0.3
280	428333.15	1305938.76	данные отсутствуют	0.3
281	428331.48	1305941.15	данные отсутствуют	0.3
282	428317.87	1305931.74	данные отсутствуют	0.3
283	428319.54	1305929.33	данные отсутствуют	0.3
284	428325.5	1305933.46	данные отсутствуют	0.3
285	428323.86	1305935.89	данные отсутствуют	0.3
286	428310.52	1305926.62	данные отсутствуют	0.3
287	428312.13	1305924.19	данные отсутствуют	0.3
288	428318.22	1305928.34	данные отсутствуют	0.3

Государственный регистратор		ФГИС ЕГРН
полное наименование должности	подпись	инициалы, фамилия

М.П.

Выписка из Единого государственного реестра недвижимости об объекте недвижимости  
**Сведения о частях земельного участка**

<b>Земельный участок</b>			
(вид объекта недвижимости)			
Лист № ___ Раздела <b>4.2</b>	Всего листов раздела <b>4.2</b> : ___	Всего разделов: ___	Всего листов выписки: ___
<b>29.06.2019 № 99/2019/269975739</b>			
Кадастровый номер:		<b>23:40:0407009:31</b>	

Номер точки	Координаты, м		Описание закрепления на местности	Средняя квадратическая погрешность определения координат характерных точек границы части земельного участка, м
	X	Y		
1	2	3	4	5
289	428316.55	1305930.84	данные отсутствуют	0.3
290	428303.28	1305921.45	данные отсутствуют	0.3
291	428305	1305919.01	данные отсутствуют	0.3
292	428310.94	1305923.36	данные отсутствуют	0.3
293	428309.22	1305925.7	данные отсутствуют	0.3
294	428295.26	1305959.78	данные отсутствуют	0.3
295	428297.83	1305957.53	данные отсутствуют	0.3
296	428302.49	1305962.89	данные отсутствуют	0.3
297	428299.9	1305965.16	данные отсутствуют	0.3
298	428296.78	1305967.99	данные отсутствуют	0.3
299	428292.16	1305962.61	данные отсутствуют	0.3
300	428294.62	1305960.44	данные отсутствуют	0.3
301	428299.23	1305965.79	данные отсутствуют	0.3
302	428286.62	1305975.78	данные отсутствуют	0.3
303	428282.34	1305970.07	данные отсутствуют	0.3
304	428284.92	1305968.16	данные отсутствуют	0.3
305	428289.12	1305973.94	данные отсутствуют	0.3

Государственный регистратор		ФГИС ЕГРН
полное наименование должности	подпись	инициалы, фамилия

М.П.

Выписка из Единого государственного реестра недвижимости об объекте недвижимости  
**Сведения о частях земельного участка**

<b>Земельный участок</b>			
(вид объекта недвижимости)			
Лист № ___ Раздела <b>4.2</b>	Всего листов раздела <b>4.2</b> : ___	Всего разделов: ___	Всего листов выписки: ___
<b>29.06.2019 № 99/2019/269975739</b>			
Кадастровый номер:		<b>23:40:0407009:31</b>	

Номер точки	Координаты, м		Описание закрепления на местности	Средняя квадратическая погрешность определения координат характерных точек границы части земельного участка, м
	X	Y		
1	2	3	4	5
306	428276.49	1305981.66	данные отсутствуют	0.3
307	428278.69	1305979.85	данные отсутствуют	0.3
308	428282.62	1305984.43	данные отсутствуют	0.3
309	428280.32	1305986.44	данные отсутствуют	0.3
310	428270.31	1305974.39	данные отсутствуют	0.3
311	428272.56	1305972.55	данные отсутствуют	0.3
312	428276.34	1305977.15	данные отсутствуют	0.3
313	428274.08	1305979.05	данные отсутствуют	0.3
314	428261.39	1305968.78	данные отсутствуют	0.3
315	428262.87	1305966.53	данные отсутствуют	0.3
316	428268.95	1305970.61	данные отсутствуют	0.3
317	428267.4	1305973	данные отсутствуют	0.3
318	428254.05	1305963.55	данные отсутствуют	0.3
319	428255.73	1305961.21	данные отсутствуют	0.3
320	428259.83	1305964.2	данные отсутствуют	0.3
321	428258.23	1305966.48	данные отсутствуют	0.3
322	428247.15	1305958.47	данные отсутствуют	0.3

Государственный регистратор		ФГИС ЕГРН
полное наименование должности	подпись	инициалы, фамилия

М.П.

Выписка из Единого государственного реестра недвижимости об объекте недвижимости  
**Сведения о частях земельного участка**

<b>Земельный участок</b>			
(вид объекта недвижимости)			
Лист № ___ Раздела <b>4.2</b>	Всего листов раздела <b>4.2</b> : ___	Всего разделов: ___	Всего листов выписки: ___
<b>29.06.2019 № 99/2019/269975739</b>			
Кадастровый номер:		<b>23:40:0407009:31</b>	

Номер точки	Координаты, м		Описание закрепления на местности	Средняя квадратическая погрешность определения координат характерных точек границы части земельного участка, м
	X	Y		
1	2	3	4	5
323	428248.81	1305956.11	данные отсутствуют	0.3
324	428252.91	1305959.04	данные отсутствуют	0.3
325	428251.34	1305961.35	данные отсутствуют	0.3
326	428240.29	1305953.6	данные отсутствуют	0.3
327	428242.02	1305951.11	данные отсутствуют	0.3
328	428246.46	1305954.23	данные отсутствуют	0.3
329	428244.72	1305956.73	данные отсутствуют	0.3
330	428233.35	1305948.96	данные отсутствуют	0.3
331	428235.03	1305946.4	данные отсутствуют	0.3
332	428239.61	1305949.31	данные отсутствуют	0.3
333	428237.92	1305951.85	данные отсутствуют	0.3
334	428217.85	1305938.15	данные отсутствуют	0.3
335	428219.5	1305935.6	данные отсутствуют	0.3
336	428224.97	1305939.06	данные отсутствуют	0.3
337	428223.31	1305941.6	данные отсутствуют	0.3
338	428225.58	1305943.14	данные отсутствуют	0.3
339	428227.4	1305940.64	данные отсутствуют	0.3

Государственный регистратор		ФГИС ЕГРН
полное наименование должности	подпись	инициалы, фамилия

М.П.

Выписка из Единого государственного реестра недвижимости об объекте недвижимости  
Сведения о частях земельного участка

<b>Земельный участок</b>			
(вид объекта недвижимости)			
Лист № ___ Раздела <b>4.2</b>	Всего листов раздела <b>4.2</b> : ___	Всего разделов: ___	Всего листов выписки: ___
<b>29.06.2019 № 99/2019/269975739</b>			
Кадастровый номер:		<b>23:40:0407009:31</b>	

Номер точки	Координаты, м		Описание закрепления на местности	Средняя квадратическая погрешность определения координат характерных точек границы части земельного участка, м
	X	Y		
1	2	3	4	5
340	428232.62	1305944.54	данные отсутствуют	0.3
341	428230.94	1305946.89	данные отсутствуют	0.3
342	428209.22	1305933.26	данные отсутствуют	0.3
343	428211.06	1305930.26	данные отсутствуют	0.3
344	428216.94	1305933.97	данные отсутствуют	0.3
345	428215.08	1305937	данные отсутствуют	0.3
346	428201.7	1305927.53	данные отсутствуют	0.3
347	428203.21	1305925.15	данные отсутствуют	0.3
348	428208.64	1305928.65	данные отсутствуют	0.3
349	428207.13	1305930.99	данные отсутствуют	0.3
350	428193.93	1305922.38	данные отсутствуют	0.3
351	428195.48	1305919.96	данные отсутствуют	0.3
352	428200.91	1305923.51	данные отсутствуют	0.3
353	428199.36	1305925.9	данные отсутствуют	0.3
354	428186.36	1305917.53	данные отсутствуют	0.3
355	428188.09	1305914.94	данные отсутствуют	0.3
356	428193.14	1305918.42	данные отсутствуют	0.3

Государственный регистратор		ФГИС ЕГРН
полное наименование должности	подпись	инициалы, фамилия

М.П.

Выписка из Единого государственного реестра недвижимости об объекте недвижимости  
**Сведения о частях земельного участка**

<b>Земельный участок</b>			
(вид объекта недвижимости)			
Лист № ___ Раздела <b>4.2</b>	Всего листов раздела <b>4.2</b> : ___	Всего разделов: ___	Всего листов выписки: ___
<b>29.06.2019 № 99/2019/269975739</b>			
Кадастровый номер:		<b>23:40:0407009:31</b>	

Номер точки	Координаты, м		Описание закрепления на местности	Средняя квадратическая погрешность определения координат характерных точек границы части земельного участка, м
	X	Y		
1	2	3	4	5
357	428191.38	1305921.05	данные отсутствуют	0.3
358	428184.68	1305916.44	данные отсутствуют	0.3
359	428180.78	1305913.82	данные отсутствуют	0.3
360	428182.56	1305911.22	данные отсутствуют	0.3
361	428186.35	1305913.88	данные отсутствуют	0.3
362	428285.97	1305947.02	данные отсутствуют	0.3
363	428287.93	1305944.55	данные отсутствуют	0.3
364	428292.72	1305948.31	данные отсутствуют	0.3
365	428290.74	1305950.65	данные отсутствуют	0.3
366	428278.33	1305941.52	данные отсутствуют	0.3
367	428280	1305938.97	данные отсутствуют	0.3
368	428286.38	1305943.31	данные отсутствуют	0.3
369	428284.66	1305945.78	данные отсутствуют	0.3
370	428280.09	1305905.4	данные отсутствуют	0.3
371	428283.59	1305910.59	данные отсутствуют	0.3
372	428280.6	1305912.56	данные отсутствуют	0.3
373	428277.21	1305907.4	данные отсутствуют	0.3

Государственный регистратор		ФГИС ЕГРН
полное наименование должности	подпись	инициалы, фамилия

М.П.

Выписка из Единого государственного реестра недвижимости об объекте недвижимости  
**Сведения о частях земельного участка**

<b>Земельный участок</b>			
(вид объекта недвижимости)			
Лист № ____ Раздела <b>4.2</b>	Всего листов раздела <b>4.2</b> : ____	Всего разделов: ____	Всего листов выписки: ____
<b>29.06.2019 № 99/2019/269975739</b>			
Кадастровый номер:		<b>23:40:0407009:31</b>	

Номер точки	Координаты, м		Описание закрепления на местности	Средняя квадратическая погрешность определения координат характерных точек границы части земельного участка, м
	X	Y		
1	2	3	4	5
374	428228.71	1305874.1	данные отсутствуют	0.3
375	428237.99	1305868.96	данные отсутствуют	0.3
376	428240.91	1305874.33	данные отсутствуют	0.3
377	428231.71	1305879.59	данные отсутствуют	0.3
378	428235.07	1305865.56	данные отсутствуют	0.3
379	428233.05	1305867.39	данные отсутствуют	0.3
380	428229.96	1305864.1	данные отсутствуют	0.3
381	428232.01	1305862.24	данные отсутствуют	0.3
382	428307.83	1305863.93	данные отсутствуют	0.3
383	428309.8	1305861.59	данные отсутствуют	0.3
384	428314.37	1305865.45	данные отсутствуют	0.3
385	428312.41	1305867.75	данные отсутствуют	0.3
386	428295.92	1305852.05	данные отсутствуют	0.3
387	428298.12	1305850	данные отсутствуют	0.3
388	428302.66	1305854.91	данные отсутствуют	0.3
389	428300.44	1305857	данные отсутствуют	0.3
390	428278.12	1305863.05	данные отсутствуют	0.3

Государственный регистратор		ФГИС ЕГРН
полное наименование должности	подпись	инициалы, фамилия

М.П.



Выписка из Единого государственного реестра недвижимости об объекте недвижимости  
**Сведения о частях земельного участка**

<b>Земельный участок</b>			
(вид объекта недвижимости)			
Лист № ___ Раздела <b>4.2</b>	Всего листов раздела <b>4.2</b> : ___	Всего разделов: ___	Всего листов выписки: ___
<b>29.06.2019 № 99/2019/269975739</b>			
Кадастровый номер:		<b>23:40:0407009:31</b>	

Номер точки	Координаты, м		Описание закрепления на местности	Средняя квадратическая погрешность определения координат характерных точек границы части земельного участка, м
	X	Y		
1	2	3	4	5
391	428275.26	1305866.2	данные отсутствуют	0.3
392	428271.27	1305862.52	данные отсутствуют	0.3
393	428273.97	1305859.32	данные отсутствуют	0.3
394	428235.1	1305854.32	данные отсутствуют	0.3
395	428237.1	1305852.43	данные отсутствуют	0.3
396	428241.42	1305856.57	данные отсутствуют	0.3
397	428239.52	1305858.46	данные отсутствуют	0.3
398	428262.68	1305850.12	данные отсутствуют	0.3
399	428264.38	1305847.89	данные отсутствуют	0.3
400	428270.68	1305852.74	данные отсутствуют	0.3
401	428268.9	1305854.9	данные отсутствуют	0.3

Государственный регистратор		ФГИС ЕГРН
полное наименование должности	подпись	инициалы, фамилия

М.П.

Выписка из Единого государственного реестра недвижимости об объекте недвижимости  
Сведения о частях земельного участка

<b>Земельный участок</b>				
(вид объекта недвижимости)				
Лист № ____ Раздела <b>4.2</b>		Всего листов раздела <b>4.2</b> : ____		Всего разделов: ____
Всего листов выписки: ____				
<b>29.06.2019 № 99/2019/269975739</b>				
Кадастровый номер:			<b>23:40:0407009:31</b>	
Сведения о характерных точках границы части (частей) земельного участка				
Учетный номер части: 84				
Система координат: МСК 23, зона 1				
Зона №				
Номер точки	Координаты, м		Описание закрепления на местности	Средняя квадратическая погрешность определения координат характерных точек границы части земельного участка, м
	X	Y		
1	2	3	4	5
18	428270.18	1305928.09	данные отсутствуют	0.3
19	428278.52	1305933.91	данные отсутствуют	0.3
20	428274.2	1305940.15	данные отсутствуют	0.3
21	428265.81	1305934.39	данные отсутствуют	0.3
22	428402	1305962.18	данные отсутствуют	0.3
23	428399.77	1305964.35	данные отсутствуют	0.3
24	428397.55	1305962.06	данные отсутствуют	0.3
25	428399.77	1305959.87	данные отсутствуют	0.3
26	428392.83	1305985.84	данные отсутствуют	0.3
27	428390.1	1305984.67	данные отсутствуют	0.3
28	428396.01	1305970.83	данные отсутствуют	0.3
29	428398.77	1305971.99	данные отсутствуют	0.3
30	428379.22	1305989.88	данные отсутствуют	0.3
31	428377.08	1305992	данные отсутствуют	0.3
32	428374.19	1305988.99	данные отсутствуют	0.3
33	428376.42	1305986.89	данные отсутствуют	0.3
Государственный регистратор			ФГИС ЕГРН	
полное наименование должности			подпись	
			инициалы, фамилия	

М.П.

Выписка из Единого государственного реестра недвижимости об объекте недвижимости  
**Сведения о частях земельного участка**

<b>Земельный участок</b>			
(вид объекта недвижимости)			
Лист № ___ Раздела <b>4.2</b>	Всего листов раздела <b>4.2</b> : ___	Всего разделов: ___	Всего листов выписки: ___
<b>29.06.2019 № 99/2019/269975739</b>			
Кадастровый номер:		<b>23:40:0407009:31</b>	

Номер точки	Координаты, м		Описание закрепления на местности	Средняя квадратическая погрешность определения координат характерных точек границы части земельного участка, м
	X	Y		
1	2	3	4	5
34	428373.66	1306003.93	данные отсутствуют	0.3
35	428370	1306007.65	данные отсутствуют	0.3
36	428367.68	1306005.4	данные отсутствуют	0.3
37	428371.32	1306001.6	данные отсутствуют	0.3
38	428368.61	1306009.95	данные отсутствуют	0.3
39	428360.35	1306018.13	данные отсутствуют	0.3
40	428357.52	1306015.45	данные отсутствуют	0.3
41	428365.82	1306007.18	данные отсутствуют	0.3
42	428358.15	1306020.05	данные отсутствуют	0.3
43	428353.77	1306024.34	данные отсутствуют	0.3
44	428351.12	1306021.58	данные отсутствуют	0.3
45	428355.4	1306017.32	данные отсутствуют	0.3
46	428351.63	1306026.35	данные отсутствуют	0.3
47	428347.19	1306030.47	данные отсутствуют	0.3
48	428344.61	1306027.85	данные отсутствуют	0.3
49	428348.93	1306023.69	данные отсутствуют	0.3
50	428340.39	1306036.94	данные отсутствуют	0.3

Государственный регистратор		ФГИС ЕГРН
полное наименование должности	подпись	инициалы, фамилия

М.П.

Выписка из Единого государственного реестра недвижимости об объекте недвижимости  
**Сведения о частях земельного участка**

<b>Земельный участок</b>			
(вид объекта недвижимости)			
Лист № ___ Раздела <b>4.2</b>	Всего листов раздела <b>4.2</b> : ___	Всего разделов: ___	Всего листов выписки: ___
<b>29.06.2019 № 99/2019/269975739</b>			
Кадастровый номер:		<b>23:40:0407009:31</b>	

Номер точки	Координаты, м		Описание закрепления на местности	Средняя квадратическая погрешность определения координат характерных точек границы части земельного участка, м
	X	Y		
1	2	3	4	5
51	428337.96	1306034.18	данные отсутствуют	0.3
52	428342.36	1306029.95	данные отсутствуют	0.3
53	428344.84	1306032.58	данные отсутствуют	0.3
54	428370.13	1305971.52	данные отсутствуют	0.3
55	428377.37	1305978.5	данные отсутствуют	0.3
56	428374.98	1305980.85	данные отсутствуют	0.3
57	428367.81	1305973.93	данные отсутствуют	0.3
58	428353.94	1305991.52	данные отсутствуют	0.3
59	428352.29	1305989.61	данные отсутствуют	0.3
60	428356.39	1305986.04	данные отсутствуют	0.3
61	428358.01	1305987.9	данные отсутствуют	0.3
62	428349.93	1305996.49	данные отсутствуют	0.3
63	428348.24	1305994.81	данные отсутствуют	0.3
64	428352.33	1305991.1	данные отсутствуют	0.3
65	428354	1305992.89	данные отсутствуют	0.3
66	428340.41	1306010.75	данные отсутствуют	0.3
67	428337.83	1306008.32	данные отсутствуют	0.3

Государственный регистратор		ФГИС ЕГРН
полное наименование должности	подпись	инициалы, фамилия

М.П.

Выписка из Единого государственного реестра недвижимости об объекте недвижимости  
**Сведения о частях земельного участка**

<b>Земельный участок</b>			
(вид объекта недвижимости)			
Лист № ___ Раздела <b>4.2</b>	Всего листов раздела <b>4.2</b> : ___	Всего разделов: ___	Всего листов выписки: ___
<b>29.06.2019 № 99/2019/269975739</b>			
Кадастровый номер:		<b>23:40:0407009:31</b>	

Номер точки	Координаты, м		Описание закрепления на местности	Средняя квадратическая погрешность определения координат характерных точек границы части земельного участка, м
	X	Y		
1	2	3	4	5
68	428342.18	1306003.64	данные отсутствуют	0.3
69	428344.8	1306006.35	данные отсутствуют	0.3
70	428327.46	1306025.99	данные отсутствуют	0.3
71	428324.05	1306022.84	данные отсутствуют	0.3
72	428330.96	1306015.63	данные отсутствуют	0.3
73	428334.37	1306018.74	данные отсутствуют	0.3
74	428324.95	1306033.49	данные отсутствуют	0.3
75	428326.94	1306030.37	данные отсутствуют	0.3
76	428332.08	1306033.89	данные отсутствуют	0.3
77	428330.06	1306037.07	данные отсутствуют	0.3
78	428318.21	1306029.01	данные отсутствуют	0.3
79	428320.23	1306025.96	данные отсутствуют	0.3
80	428325.36	1306029.41	данные отсутствуют	0.3
81	428323.37	1306032.43	данные отсутствуют	0.3
82	428363.87	1305970.48	данные отсутствуют	0.3
83	428366.18	1305968.35	данные отсутствуют	0.3
84	428368.91	1305971.33	данные отсутствуют	0.3

Государственный регистратор		ФГИС ЕГРН
полное наименование должности	подпись	инициалы, фамилия

М.П.

Выписка из Единого государственного реестра недвижимости об объекте недвижимости  
**Сведения о частях земельного участка**

<b>Земельный участок</b>			
(вид объекта недвижимости)			
Лист № ___ Раздела <b>4.2</b>	Всего листов раздела <b>4.2</b> : ___	Всего разделов: ___	Всего листов выписки: ___
<b>29.06.2019 № 99/2019/269975739</b>			
Кадастровый номер:		<b>23:40:0407009:31</b>	

Номер точки	Координаты, м		Описание закрепления на местности	Средняя квадратическая погрешность определения координат характерных точек границы части земельного участка, м
	X	Y		
1	2	3	4	5
85	428366.58	1305973.47	данные отсутствуют	0.3
86	428360.81	1305973.25	данные отсутствуют	0.3
87	428363.21	1305971.21	данные отсутствуют	0.3
88	428365.85	1305974.3	данные отсутствуют	0.3
89	428363.49	1305976.33	данные отсутствуют	0.3
90	428360.46	1305978.95	данные отсутствуют	0.3
91	428357.79	1305975.88	данные отсутствуют	0.3
92	428360.15	1305973.8	данные отсутствуют	0.3
93	428362.74	1305976.86	данные отсутствуют	0.3
94	428356.07	1305983.45	данные отсутствуют	0.3
95	428353.84	1305980.9	данные отсутствуют	0.3
96	428357.96	1305977.26	данные отсутствуют	0.3
97	428360.25	1305979.77	данные отсутствуют	0.3
98	428345.15	1305993.04	данные отсутствуют	0.3
99	428343.08	1305990.72	данные отсутствуют	0.3
100	428348.49	1305985.88	данные отсутствуют	0.3
101	428350.58	1305988.24	данные отсутствуют	0.3

Государственный регистратор		ФГИС ЕГРН
полное наименование должности	подпись	инициалы, фамилия

М.П.

Выписка из Единого государственного реестра недвижимости об объекте недвижимости  
**Сведения о частях земельного участка**

<b>Земельный участок</b>			
(вид объекта недвижимости)			
Лист № ___ Раздела <b>4.2</b>	Всего листов раздела <b>4.2</b> : ___	Всего разделов: ___	Всего листов выписки: ___
<b>29.06.2019 № 99/2019/269975739</b>			
Кадастровый номер:		<b>23:40:0407009:31</b>	

Номер точки	Координаты, м		Описание закрепления на местности	Средняя квадратическая погрешность определения координат характерных точек границы части земельного участка, м
	X	Y		
1	2	3	4	5
102	428334.54	1306002.11	данные отсутствуют	0.3
103	428332.5	1305999.74	данные отсутствуют	0.3
104	428338.02	1305994.97	данные отсутствуют	0.3
105	428340.02	1305997.26	данные отсутствуют	0.3
106	428318.45	1306016.35	данные отсутствуют	0.3
107	428316.45	1306013.96	данные отсутствуют	0.3
108	428321.79	1306009.15	данные отсутствуют	0.3
109	428323.86	1306011.49	данные отсутствуют	0.3
110	428307	1306022.16	данные отсутствуют	0.3
111	428312.42	1306017.41	данные отсутствуют	0.3
112	428314.53	1306019.72	данные отсутствуют	0.3
113	428309.02	1306024.44	данные отсутствуют	0.3
114	428375.41	1305941.91	данные отсутствуют	0.3
115	428368.44	1305949.16	данные отсутствуют	0.3
116	428366.14	1305946.8	данные отсутствуют	0.3
117	428372.99	1305939.65	данные отсутствуют	0.3
118	428362.3	1305933.62	данные отсутствуют	0.3

Государственный регистратор		ФГИС ЕГРН
полное наименование должности	подпись	инициалы, фамилия

М.П.

Выписка из Единого государственного реестра недвижимости об объекте недвижимости  
**Сведения о частях земельного участка**

<b>Земельный участок</b>			
(вид объекта недвижимости)			
Лист № ___ Раздела <b>4.2</b>	Всего листов раздела <b>4.2</b> : ___	Всего разделов: ___	Всего листов выписки: ___
<b>29.06.2019 № 99/2019/269975739</b>			
Кадастровый номер:		<b>23:40:0407009:31</b>	

Номер точки	Координаты, м		Описание закрепления на местности	Средняя квадратическая погрешность определения координат характерных точек границы части земельного участка, м
	X	Y		
1	2	3	4	5
119	428369.29	1305927.65	данные отсутствуют	0.3
120	428371.31	1305930.23	данные отсутствуют	0.3
121	428364.27	1305936.06	данные отсутствуют	0.3
122	428360.12	1305931.1	данные отсутствуют	0.3
123	428358.35	1305928.87	данные отсутствуют	0.3
124	428361.89	1305925.89	данные отсутствуют	0.3
125	428363.7	1305928.08	данные отсутствуют	0.3
126	428365.09	1305951.87	данные отсутствуют	0.3
127	428359.57	1305957.62	данные отсутствуют	0.3
128	428356.55	1305954.82	данные отсутствуют	0.3
129	428362.15	1305949.02	данные отсутствуют	0.3
130	428356.85	1305965.48	данные отсутствуют	0.3
131	428354.8	1305967.16	данные отсутствуют	0.3
132	428353.45	1305965.41	данные отсутствуют	0.3
133	428355.22	1305963.77	данные отсутствуют	0.3
134	428353.67	1305967.3	данные отсутствуют	0.3
135	428346.69	1305973.03	данные отсутствуют	0.3

Государственный регистратор		ФГИС ЕГРН
полное наименование должности	подпись	инициалы, фамилия

М.П.



Выписка из Единого государственного реестра недвижимости об объекте недвижимости  
**Сведения о частях земельного участка**

<b>Земельный участок</b>			
(вид объекта недвижимости)			
Лист № ____ Раздела <b>4.2</b>	Всего листов раздела <b>4.2</b> : ____	Всего разделов: ____	Всего листов выписки: ____
<b>29.06.2019 № 99/2019/269975739</b>			
Кадастровый номер:		<b>23:40:0407009:31</b>	

Номер точки	Координаты, м		Описание закрепления на местности	Средняя квадратическая погрешность определения координат характерных точек границы части земельного участка, м
	X	Y		
1	2	3	4	5
136	428344.84	1305970.71	данные отсутствуют	0.3
137	428351.79	1305965.04	данные отсутствуют	0.3
138	428345.47	1305973.82	данные отсутствуют	0.3
139	428341.84	1305976.87	данные отсутствуют	0.3
140	428340.01	1305974.55	данные отсутствуют	0.3
141	428343.69	1305971.55	данные отсутствуют	0.3
142	428341.69	1305979.19	данные отсутствуют	0.3
143	428339.49	1305981.08	данные отсутствуют	0.3
144	428336.37	1305977.5	данные отсутствуют	0.3
145	428338.66	1305975.67	данные отсутствуют	0.3
146	428331.48	1305978.28	данные отсутствуют	0.3
147	428335.52	1305982.8	данные отсутствуют	0.3
148	428330.71	1305986.99	данные отсутствуют	0.3
149	428326.7	1305982.44	данные отсутствуют	0.3
150	428312	1306003.15	данные отсутствуют	0.3
151	428307.99	1305998.55	данные отсутствуют	0.3
152	428312.86	1305994.44	данные отсутствуют	0.3

Государственный регистратор		ФГИС ЕГРН
полное наименование должности	подпись	инициалы, фамилия

М.П.

Выписка из Единого государственного реестра недвижимости об объекте недвижимости  
Сведения о частях земельного участка

<b>Земельный участок</b>			
(вид объекта недвижимости)			
Лист № ___ Раздела <b>4.2</b>	Всего листов раздела <b>4.2</b> : ___	Всего разделов: ___	Всего листов выписки: ___
<b>29.06.2019 № 99/2019/269975739</b>			
Кадастровый номер:		<b>23:40:0407009:31</b>	

Номер точки	Координаты, м		Описание закрепления на местности	Средняя квадратическая погрешность определения координат характерных точек границы части земельного участка, м
	X	Y		
1	2	3	4	5
153	428316.77	1305999	данные отсутствуют	0.3
154	428309.1	1306005.76	данные отсутствуют	0.3
155	428304.35	1306009.72	данные отсутствуют	0.3
156	428300.92	1306005.52	данные отсутствуют	0.3
157	428305.72	1306001.62	данные отсутствуют	0.3
158	428297.56	1306016.59	данные отсутствуют	0.3
159	428300.06	1306014.11	данные отсутствуют	0.3
160	428305.02	1306019.12	данные отсутствуют	0.3
161	428302.38	1306021.65	данные отсутствуют	0.3
162	428299.15	1306012.85	данные отсутствуют	0.3
163	428296.51	1306015.43	данные отсутствуют	0.3
164	428291.74	1306010.13	данные отсутствуют	0.3
165	428294.28	1306007.74	данные отсутствуют	0.3
166	428294.95	1305999.57	данные отсутствуют	0.3
167	428299.02	1306005.95	данные отсутствуют	0.3
168	428296.49	1306007.63	данные отсутствуют	0.3
169	428292.44	1306001.29	данные отсутствуют	0.3

Государственный регистратор		ФГИС ЕГРН
полное наименование должности	подпись	инициалы, фамилия

М.П.

Выписка из Единого государственного реестра недвижимости об объекте недвижимости  
**Сведения о частях земельного участка**

<b>Земельный участок</b>			
(вид объекта недвижимости)			
Лист № ____ Раздела <b>4.2</b>	Всего листов раздела <b>4.2</b> : ____	Всего разделов: ____	Всего листов выписки: ____
<b>29.06.2019 № 99/2019/269975739</b>			
Кадастровый номер:		<b>23:40:0407009:31</b>	

Номер точки	Координаты, м		Описание закрепления на местности	Средняя квадратическая погрешность определения координат характерных точек границы части земельного участка, м
	X	Y		
1	2	3	4	5
170	428283	1306000.72	данные отсутствуют	0.3
171	428284.99	1305998.94	данные отсутствуют	0.3
172	428289.91	1306005.19	данные отсутствуют	0.3
173	428287.88	1306006.97	данные отсутствуют	0.3
174	428334.06	1306017.48	данные отсутствуют	0.3
175	428331.46	1306015.03	данные отсутствуют	0.3
176	428335.74	1306010.53	данные отсутствуют	0.3
177	428338.27	1306012.94	данные отсутствуют	0.3
178	428325.51	1305991.5	данные отсутствуют	0.3
179	428320.69	1305995.66	данные отсутствуют	0.3
180	428316.7	1305991.08	данные отсутствуют	0.3
181	428321.51	1305986.93	данные отсутствуют	0.3
182	428337.31	1305969.87	данные отсутствуют	0.3
183	428329.66	1305961.89	данные отсутствуют	0.3
184	428331.94	1305959.72	данные отсутствуют	0.3
185	428339.58	1305967.73	данные отсутствуют	0.3
186	428335.05	1305972.27	данные отсутствуют	0.3

Государственный регистратор		ФГИС ЕГРН
полное наименование должности	подпись	инициалы, фамилия

М.П.

Выписка из Единого государственного реестра недвижимости об объекте недвижимости  
**Сведения о частях земельного участка**

<b>Земельный участок</b>			
(вид объекта недвижимости)			
Лист № ____ Раздела <b>4.2</b>	Всего листов раздела <b>4.2</b> : ____	Всего разделов: ____	Всего листов выписки: ____
<b>29.06.2019 № 99/2019/269975739</b>			
Кадастровый номер:		<b>23:40:0407009:31</b>	

Номер точки	Координаты, м		Описание закрепления на местности	Средняя квадратическая погрешность определения координат характерных точек границы части земельного участка, м
	X	Y		
1	2	3	4	5
187	428332.98	1305974.04	данные отсутствуют	0.3
188	428329.02	1305969.48	данные отсутствуют	0.3
189	428331.1	1305967.79	данные отсутствуют	0.3
190	428327.46	1305975.96	данные отсутствуют	0.3
191	428323.41	1305971.56	данные отсутствуют	0.3
192	428325.47	1305969.64	данные отсутствуют	0.3
193	428329.52	1305974.12	данные отсутствуют	0.3
194	428326.19	1305977.14	данные отсутствуют	0.3
195	428324.19	1305979.01	данные отсутствуют	0.3
196	428320.1	1305974.62	данные отсутствуют	0.3
197	428322.1	1305972.69	данные отсутствуют	0.3
198	428320.54	1305982.17	данные отсутствуют	0.3
199	428316.35	1305977.96	данные отсутствуют	0.3
200	428318.33	1305975.97	данные отсутствуют	0.3
201	428322.51	1305980.32	данные отсутствуют	0.3
202	428318.47	1305983.81	данные отсутствуют	0.3
203	428316.23	1305985.88	данные отсутствуют	0.3

Государственный регистратор		ФГИС ЕГРН
полное наименование должности	подпись	инициалы, фамилия

М.П.

Выписка из Единого государственного реестра недвижимости об объекте недвижимости  
**Сведения о частях земельного участка**

<b>Земельный участок</b>			
(вид объекта недвижимости)			
Лист № ___ Раздела <b>4.2</b>	Всего листов раздела <b>4.2</b> : ___	Всего разделов: ___	Всего листов выписки: ___
<b>29.06.2019 № 99/2019/269975739</b>			
Кадастровый номер:		<b>23:40:0407009:31</b>	

Номер точки	Координаты, м		Описание закрепления на местности	Средняя квадратическая погрешность определения координат характерных точек границы части земельного участка, м
	X	Y		
1	2	3	4	5
204	428312.14	1305981.3	данные отсутствуют	0.3
205	428314.44	1305979.25	данные отсутствуют	0.3
206	428327.28	1305963.57	данные отсутствуют	0.3
207	428325.43	1305961.55	данные отсутствуют	0.3
208	428329.93	1305957.54	данные отсутствуют	0.3
209	428331.72	1305959.51	данные отсутствуют	0.3
210	428328.98	1305956.92	данные отсутствуют	0.3
211	428327.48	1305959.7	данные отсутствуют	0.3
212	428317.84	1305954.4	данные отсутствуют	0.3
213	428319.38	1305951.66	данные отсутствуют	0.3
214	428323.18	1305960.98	данные отсутствуют	0.3
215	428315.08	1305968.55	данные отсутствуют	0.3
216	428312.94	1305966.31	данные отсутствуют	0.3
217	428321.03	1305958.8	данные отсутствуют	0.3
218	428310.31	1305962.81	данные отсутствуют	0.3
219	428308.33	1305960.42	данные отсутствуют	0.3
220	428316.85	1305953.51	данные отсутствуют	0.3

Государственный регистратор		ФГИС ЕГРН
полное наименование должности	подпись	инициалы, фамилия

М.П.

Выписка из Единого государственного реестра недвижимости об объекте недвижимости  
**Сведения о частях земельного участка**

<b>Земельный участок</b>			
(вид объекта недвижимости)			
Лист № ___ Раздела <b>4.2</b>	Всего листов раздела <b>4.2</b> : ___	Всего разделов: ___	Всего листов выписки: ___
<b>29.06.2019 № 99/2019/269975739</b>			
Кадастровый номер:		<b>23:40:0407009:31</b>	

Номер точки	Координаты, м		Описание закрепления на местности	Средняя квадратическая погрешность определения координат характерных точек границы части земельного участка, м
	X	Y		
1	2	3	4	5
221	428318.81	1305955.94	данные отсутствуют	0.3
222	428315.76	1305975.19	данные отсутствуют	0.3
223	428311.43	1305979.37	данные отсутствуют	0.3
224	428309.53	1305977.44	данные отсутствуют	0.3
225	428313.91	1305973.24	данные отсутствуют	0.3
226	428312.89	1305973	данные отсутствуют	0.3
227	428310.78	1305975.07	данные отсутствуют	0.3
228	428307.81	1305971.92	данные отсутствуют	0.3
229	428309.92	1305969.88	данные отсутствуют	0.3
230	428305.72	1305979.32	данные отсутствуют	0.3
231	428303.73	1305977.2	данные отсутствуют	0.3
232	428307.21	1305974	данные отсутствуют	0.3
233	428309.17	1305976.1	данные отсутствуют	0.3
234	428300.64	1305985.65	данные отсутствуют	0.3
235	428297.44	1305982.17	данные отсутствуют	0.3
236	428299.58	1305980.22	данные отсутствуют	0.3
237	428302.77	1305983.69	данные отсутствуют	0.3

Государственный регистратор		ФГИС ЕГРН
полное наименование должности	подпись	инициалы, фамилия

М.П.

Выписка из Единого государственного реестра недвижимости об объекте недвижимости  
**Сведения о частях земельного участка**

<b>Земельный участок</b>			
(вид объекта недвижимости)			
Лист № ___ Раздела <b>4.2</b>	Всего листов раздела <b>4.2</b> : ___	Всего разделов: ___	Всего листов выписки: ___
<b>29.06.2019 № 99/2019/269975739</b>			
Кадастровый номер:		<b>23:40:0407009:31</b>	

Номер точки	Координаты, м		Описание закрепления на местности	Средняя квадратическая погрешность определения координат характерных точек границы части земельного участка, м
	X	Y		
1	2	3	4	5
238	428286.17	1305992.98	данные отсутствуют	0.3
239	428288.23	1305991.42	данные отсутствуют	0.3
240	428291.41	1305995.56	данные отсутствуют	0.3
241	428289.37	1305997.16	данные отсутствуют	0.3
242	428301.03	1305966.62	данные отсутствуют	0.3
243	428303.69	1305964.37	данные отсутствуют	0.3
244	428305.31	1305966.23	данные отсутствуют	0.3
245	428302.66	1305968.53	данные отсутствуют	0.3
246	428303.16	1305970.06	данные отсутствуют	0.3
247	428300.71	1305972.13	данные отсутствуют	0.3
248	428298.06	1305969.01	данные отсутствуют	0.3
249	428300.45	1305967.08	данные отсутствуют	0.3
250	428300.18	1305972.54	данные отсутствуют	0.3
251	428297.73	1305974.66	данные отсутствуют	0.3
252	428295.17	1305971.54	данные отсутствуют	0.3
253	428297.52	1305969.52	данные отсутствуют	0.3
254	428294.69	1305971.82	данные отсутствуют	0.3

Государственный регистратор		ФГИС ЕГРН
полное наименование должности	подпись	инициалы, фамилия

М.П.

Выписка из Единого государственного реестра недвижимости об объекте недвижимости  
**Сведения о частях земельного участка**

<b>Земельный участок</b>			
(вид объекта недвижимости)			
Лист № ___ Раздела <b>4.2</b>	Всего листов раздела <b>4.2</b> : ___	Всего разделов: ___	Всего листов выписки: ___
<b>29.06.2019 № 99/2019/269975739</b>			
Кадастровый номер:		<b>23:40:0407009:31</b>	

Номер точки	Координаты, м		Описание закрепления на местности	Средняя квадратическая погрешность определения координат характерных точек границы части земельного участка, м
	X	Y		
1	2	3	4	5
255	428297.31	1305975.02	данные отсутствуют	0.3
256	428294.9	1305977.09	данные отсутствуют	0.3
257	428292.23	1305974	данные отсутствуют	0.3
258	428293.85	1305977.91	данные отсутствуют	0.3
259	428291.36	1305979.82	данные отсутствуют	0.3
260	428288.75	1305976.79	данные отсутствуют	0.3
261	428291.22	1305974.82	данные отсутствуют	0.3
262	428290.74	1305980.43	данные отсутствуют	0.3
263	428288.4	1305982.48	данные отсутствуют	0.3
264	428285.7	1305979.5	данные отсутствуют	0.3
265	428287.98	1305977.51	данные отсутствуют	0.3
266	428296.28	1305987.49	данные отсутствуют	0.3
267	428294.17	1305989.54	данные отсутствуют	0.3
268	428291.02	1305986.04	данные отсутствуют	0.3
269	428293.14	1305984.05	данные отсутствуют	0.3
270	428351.39	1305987.62	данные отсутствуют	0.3
271	428349.11	1305985.1	данные отсутствуют	0.3

Государственный регистратор		ФГИС ЕГРН
полное наименование должности	подпись	инициалы, фамилия

М.П.



Выписка из Единого государственного реестра недвижимости об объекте недвижимости  
**Сведения о частях земельного участка**

<b>Земельный участок</b>			
(вид объекта недвижимости)			
Лист № ___ Раздела <b>4.2</b>	Всего листов раздела <b>4.2</b> : ___	Всего разделов: ___	Всего листов выписки: ___
<b>29.06.2019 № 99/2019/269975739</b>			
Кадастровый номер:		<b>23:40:0407009:31</b>	

Номер точки	Координаты, м		Описание закрепления на местности	Средняя квадратическая погрешность определения координат характерных точек границы части земельного участка, м
	X	Y		
1	2	3	4	5
272	428353.21	1305981.48	данные отсутствуют	0.3
273	428355.42	1305984.06	данные отсутствуют	0.3
274	428332.92	1305942.03	данные отсутствуют	0.3
275	428334.6	1305939.6	данные отсутствуют	0.3
276	428340.63	1305943.76	данные отсутствуют	0.3
277	428338.86	1305946.2	данные отсутствуют	0.3
278	428325.55	1305937.04	данные отсутствуют	0.3
279	428327.22	1305934.59	данные отсутствуют	0.3
280	428333.15	1305938.76	данные отсутствуют	0.3
281	428331.48	1305941.15	данные отсутствуют	0.3
282	428317.87	1305931.74	данные отсутствуют	0.3
283	428319.54	1305929.33	данные отсутствуют	0.3
284	428325.5	1305933.46	данные отсутствуют	0.3
285	428323.86	1305935.89	данные отсутствуют	0.3
286	428310.52	1305926.62	данные отсутствуют	0.3
287	428312.13	1305924.19	данные отсутствуют	0.3
288	428318.22	1305928.34	данные отсутствуют	0.3

Государственный регистратор		ФГИС ЕГРН
полное наименование должности	подпись	инициалы, фамилия

М.П.

Выписка из Единого государственного реестра недвижимости об объекте недвижимости  
**Сведения о частях земельного участка**

<b>Земельный участок</b>			
(вид объекта недвижимости)			
Лист № ___ Раздела <b>4.2</b>	Всего листов раздела <b>4.2</b> : ___	Всего разделов: ___	Всего листов выписки: ___
<b>29.06.2019 № 99/2019/269975739</b>			
Кадастровый номер:		<b>23:40:0407009:31</b>	

Номер точки	Координаты, м		Описание закрепления на местности	Средняя квадратическая погрешность определения координат характерных точек границы части земельного участка, м
	X	Y		
1	2	3	4	5
289	428316.55	1305930.84	данные отсутствуют	0.3
290	428303.28	1305921.45	данные отсутствуют	0.3
291	428305	1305919.01	данные отсутствуют	0.3
292	428310.94	1305923.36	данные отсутствуют	0.3
293	428309.22	1305925.7	данные отсутствуют	0.3
294	428295.26	1305959.78	данные отсутствуют	0.3
295	428297.83	1305957.53	данные отсутствуют	0.3
296	428302.49	1305962.89	данные отсутствуют	0.3
297	428299.9	1305965.16	данные отсутствуют	0.3
298	428296.78	1305967.99	данные отсутствуют	0.3
299	428292.16	1305962.61	данные отсутствуют	0.3
300	428294.62	1305960.44	данные отсутствуют	0.3
301	428299.23	1305965.79	данные отсутствуют	0.3
302	428286.62	1305975.78	данные отсутствуют	0.3
303	428282.34	1305970.07	данные отсутствуют	0.3
304	428284.92	1305968.16	данные отсутствуют	0.3
305	428289.12	1305973.94	данные отсутствуют	0.3

Государственный регистратор		ФГИС ЕГРН
полное наименование должности	подпись	инициалы, фамилия

М.П.

Выписка из Единого государственного реестра недвижимости об объекте недвижимости  
**Сведения о частях земельного участка**

<b>Земельный участок</b>			
(вид объекта недвижимости)			
Лист № ___ Раздела <b>4.2</b>	Всего листов раздела <b>4.2</b> : ___	Всего разделов: ___	Всего листов выписки: ___
<b>29.06.2019 № 99/2019/269975739</b>			
Кадастровый номер:		<b>23:40:0407009:31</b>	

Номер точки	Координаты, м		Описание закрепления на местности	Средняя квадратическая погрешность определения координат характерных точек границы части земельного участка, м
	X	Y		
1	2	3	4	5
306	428276.49	1305981.66	данные отсутствуют	0.3
307	428278.69	1305979.85	данные отсутствуют	0.3
308	428282.62	1305984.43	данные отсутствуют	0.3
309	428280.32	1305986.44	данные отсутствуют	0.3
310	428270.31	1305974.39	данные отсутствуют	0.3
311	428272.56	1305972.55	данные отсутствуют	0.3
312	428276.34	1305977.15	данные отсутствуют	0.3
313	428274.08	1305979.05	данные отсутствуют	0.3
314	428261.39	1305968.78	данные отсутствуют	0.3
315	428262.87	1305966.53	данные отсутствуют	0.3
316	428268.95	1305970.61	данные отсутствуют	0.3
317	428267.4	1305973	данные отсутствуют	0.3
318	428254.05	1305963.55	данные отсутствуют	0.3
319	428255.73	1305961.21	данные отсутствуют	0.3
320	428259.83	1305964.2	данные отсутствуют	0.3
321	428258.23	1305966.48	данные отсутствуют	0.3
322	428247.15	1305958.47	данные отсутствуют	0.3

Государственный регистратор		ФГИС ЕГРН
полное наименование должности	подпись	инициалы, фамилия

М.П.

Выписка из Единого государственного реестра недвижимости об объекте недвижимости  
**Сведения о частях земельного участка**

<b>Земельный участок</b>			
(вид объекта недвижимости)			
Лист № ____ Раздела <b>4.2</b>	Всего листов раздела <b>4.2</b> : ____	Всего разделов: ____	Всего листов выписки: ____
<b>29.06.2019 № 99/2019/269975739</b>			
Кадастровый номер:		<b>23:40:0407009:31</b>	

Номер точки	Координаты, м		Описание закрепления на местности	Средняя квадратическая погрешность определения координат характерных точек границы части земельного участка, м
	X	Y		
1	2	3	4	5
323	428248.81	1305956.11	данные отсутствуют	0.3
324	428252.91	1305959.04	данные отсутствуют	0.3
325	428251.34	1305961.35	данные отсутствуют	0.3
326	428240.29	1305953.6	данные отсутствуют	0.3
327	428242.02	1305951.11	данные отсутствуют	0.3
328	428246.46	1305954.23	данные отсутствуют	0.3
329	428244.72	1305956.73	данные отсутствуют	0.3
330	428233.35	1305948.96	данные отсутствуют	0.3
331	428235.03	1305946.4	данные отсутствуют	0.3
332	428239.61	1305949.31	данные отсутствуют	0.3
333	428237.92	1305951.85	данные отсутствуют	0.3
334	428217.85	1305938.15	данные отсутствуют	0.3
335	428219.5	1305935.6	данные отсутствуют	0.3
336	428224.97	1305939.06	данные отсутствуют	0.3
337	428223.31	1305941.6	данные отсутствуют	0.3
338	428225.58	1305943.14	данные отсутствуют	0.3
339	428227.4	1305940.64	данные отсутствуют	0.3

Государственный регистратор		ФГИС ЕГРН
полное наименование должности	подпись	инициалы, фамилия

М.П.

Выписка из Единого государственного реестра недвижимости об объекте недвижимости  
**Сведения о частях земельного участка**

<b>Земельный участок</b>			
(вид объекта недвижимости)			
Лист № ___ Раздела <b>4.2</b>	Всего листов раздела <b>4.2</b> : ___	Всего разделов: ___	Всего листов выписки: ___
<b>29.06.2019 № 99/2019/269975739</b>			
Кадастровый номер:		<b>23:40:0407009:31</b>	

Номер точки	Координаты, м		Описание закрепления на местности	Средняя квадратическая погрешность определения координат характерных точек границы части земельного участка, м
	X	Y		
1	2	3	4	5
340	428232.62	1305944.54	данные отсутствуют	0.3
341	428230.94	1305946.89	данные отсутствуют	0.3
342	428209.22	1305933.26	данные отсутствуют	0.3
343	428211.06	1305930.26	данные отсутствуют	0.3
344	428216.94	1305933.97	данные отсутствуют	0.3
345	428215.08	1305937	данные отсутствуют	0.3
346	428201.7	1305927.53	данные отсутствуют	0.3
347	428203.21	1305925.15	данные отсутствуют	0.3
348	428208.64	1305928.65	данные отсутствуют	0.3
349	428207.13	1305930.99	данные отсутствуют	0.3
350	428193.93	1305922.38	данные отсутствуют	0.3
351	428195.48	1305919.96	данные отсутствуют	0.3
352	428200.91	1305923.51	данные отсутствуют	0.3
353	428199.36	1305925.9	данные отсутствуют	0.3
354	428186.36	1305917.53	данные отсутствуют	0.3
355	428188.09	1305914.94	данные отсутствуют	0.3
356	428193.14	1305918.42	данные отсутствуют	0.3

Государственный регистратор		ФГИС ЕГРН
полное наименование должности	подпись	инициалы, фамилия

М.П.

Выписка из Единого государственного реестра недвижимости об объекте недвижимости  
**Сведения о частях земельного участка**

<b>Земельный участок</b>			
(вид объекта недвижимости)			
Лист № ___ Раздела <b>4.2</b>	Всего листов раздела <b>4.2</b> : ___	Всего разделов: ___	Всего листов выписки: ___
<b>29.06.2019 № 99/2019/269975739</b>			
Кадастровый номер:		<b>23:40:0407009:31</b>	

Номер точки	Координаты, м		Описание закрепления на местности	Средняя квадратическая погрешность определения координат характерных точек границы части земельного участка, м
	X	Y		
1	2	3	4	5
357	428191.38	1305921.05	данные отсутствуют	0.3
358	428184.68	1305916.44	данные отсутствуют	0.3
359	428180.78	1305913.82	данные отсутствуют	0.3
360	428182.56	1305911.22	данные отсутствуют	0.3
361	428186.35	1305913.88	данные отсутствуют	0.3
362	428285.97	1305947.02	данные отсутствуют	0.3
363	428287.93	1305944.55	данные отсутствуют	0.3
364	428292.72	1305948.31	данные отсутствуют	0.3
365	428290.74	1305950.65	данные отсутствуют	0.3
366	428278.33	1305941.52	данные отсутствуют	0.3
367	428280	1305938.97	данные отсутствуют	0.3
368	428286.38	1305943.31	данные отсутствуют	0.3
369	428284.66	1305945.78	данные отсутствуют	0.3
370	428280.09	1305905.4	данные отсутствуют	0.3
371	428283.59	1305910.59	данные отсутствуют	0.3
372	428280.6	1305912.56	данные отсутствуют	0.3
373	428277.21	1305907.4	данные отсутствуют	0.3

Государственный регистратор		ФГИС ЕГРН
полное наименование должности	подпись	инициалы, фамилия

М.П.

Выписка из Единого государственного реестра недвижимости об объекте недвижимости  
**Сведения о частях земельного участка**

<b>Земельный участок</b>			
(вид объекта недвижимости)			
Лист № ____ Раздела <b>4.2</b>	Всего листов раздела <b>4.2</b> : ____	Всего разделов: ____	Всего листов выписки: ____
<b>29.06.2019 № 99/2019/269975739</b>			
Кадастровый номер:		<b>23:40:0407009:31</b>	

Номер точки	Координаты, м		Описание закрепления на местности	Средняя квадратическая погрешность определения координат характерных точек границы части земельного участка, м
	X	Y		
1	2	3	4	5
374	428228.71	1305874.1	данные отсутствуют	0.3
375	428237.99	1305868.96	данные отсутствуют	0.3
376	428240.91	1305874.33	данные отсутствуют	0.3
377	428231.71	1305879.59	данные отсутствуют	0.3
378	428235.07	1305865.56	данные отсутствуют	0.3
379	428233.05	1305867.39	данные отсутствуют	0.3
380	428229.96	1305864.1	данные отсутствуют	0.3
381	428232.01	1305862.24	данные отсутствуют	0.3
382	428307.83	1305863.93	данные отсутствуют	0.3
383	428309.8	1305861.59	данные отсутствуют	0.3
384	428314.37	1305865.45	данные отсутствуют	0.3
385	428312.41	1305867.75	данные отсутствуют	0.3
386	428295.92	1305852.05	данные отсутствуют	0.3
387	428298.12	1305850	данные отсутствуют	0.3
388	428302.66	1305854.91	данные отсутствуют	0.3
389	428300.44	1305857	данные отсутствуют	0.3
390	428278.12	1305863.05	данные отсутствуют	0.3

Государственный регистратор		ФГИС ЕГРН
полное наименование должности	подпись	инициалы, фамилия

М.П.

Выписка из Единого государственного реестра недвижимости об объекте недвижимости  
**Сведения о частях земельного участка**

<b>Земельный участок</b>			
(вид объекта недвижимости)			
Лист № ___ Раздела <b>4.2</b>	Всего листов раздела <b>4.2</b> : ___	Всего разделов: ___	Всего листов выписки: ___
<b>29.06.2019 № 99/2019/269975739</b>			
Кадастровый номер:		<b>23:40:0407009:31</b>	

Номер точки	Координаты, м		Описание закрепления на местности	Средняя квадратическая погрешность определения координат характерных точек границы части земельного участка, м
	X	Y		
1	2	3	4	5
391	428275.26	1305866.2	данные отсутствуют	0.3
392	428271.27	1305862.52	данные отсутствуют	0.3
393	428273.97	1305859.32	данные отсутствуют	0.3
394	428235.1	1305854.32	данные отсутствуют	0.3
395	428237.1	1305852.43	данные отсутствуют	0.3
396	428241.42	1305856.57	данные отсутствуют	0.3
397	428239.52	1305858.46	данные отсутствуют	0.3
398	428262.68	1305850.12	данные отсутствуют	0.3
399	428264.38	1305847.89	данные отсутствуют	0.3
400	428270.68	1305852.74	данные отсутствуют	0.3
401	428268.9	1305854.9	данные отсутствуют	0.3

Государственный регистратор		ФГИС ЕГРН
полное наименование должности	подпись	инициалы, фамилия

М.П.



Выписка из Единого государственного реестра недвижимости об объекте недвижимости  
Сведения о частях земельного участка

<b>Земельный участок</b>				
(вид объекта недвижимости)				
Лист № ____ Раздела <b>4.2</b>		Всего листов раздела <b>4.2</b> : ____		Всего разделов: ____
Всего листов выписки: ____				
<b>29.06.2019 № 99/2019/269975739</b>				
Кадастровый номер:			<b>23:40:0407009:31</b>	
Сведения о характерных точках границы части (частей) земельного участка				
Учетный номер части: 85				
Система координат: МСК 23, зона 1				
Зона №				
Номер точки	Координаты, м		Описание закрепления на местности	Средняя квадратическая погрешность определения координат характерных точек границы части земельного участка, м
	X	Y		
1	2	3	4	5
18	428270.18	1305928.09	данные отсутствуют	0.3
19	428278.52	1305933.91	данные отсутствуют	0.3
20	428274.2	1305940.15	данные отсутствуют	0.3
21	428265.81	1305934.39	данные отсутствуют	0.3
22	428402	1305962.18	данные отсутствуют	0.3
23	428399.77	1305964.35	данные отсутствуют	0.3
24	428397.55	1305962.06	данные отсутствуют	0.3
25	428399.77	1305959.87	данные отсутствуют	0.3
26	428392.83	1305985.84	данные отсутствуют	0.3
27	428390.1	1305984.67	данные отсутствуют	0.3
28	428396.01	1305970.83	данные отсутствуют	0.3
29	428398.77	1305971.99	данные отсутствуют	0.3
30	428379.22	1305989.88	данные отсутствуют	0.3
31	428377.08	1305992	данные отсутствуют	0.3
32	428374.19	1305988.99	данные отсутствуют	0.3
33	428376.42	1305986.89	данные отсутствуют	0.3
Государственный регистратор			ФГИС ЕГРН	
полное наименование должности			подпись	
			инициалы, фамилия	

М.П.

Выписка из Единого государственного реестра недвижимости об объекте недвижимости  
**Сведения о частях земельного участка**

<b>Земельный участок</b>			
(вид объекта недвижимости)			
Лист № ___ Раздела <b>4.2</b>	Всего листов раздела <b>4.2</b> : ___	Всего разделов: ___	Всего листов выписки: ___
<b>29.06.2019 № 99/2019/269975739</b>			
Кадастровый номер:		<b>23:40:0407009:31</b>	

Номер точки	Координаты, м		Описание закрепления на местности	Средняя квадратическая погрешность определения координат характерных точек границы части земельного участка, м
	X	Y		
1	2	3	4	5
34	428373.66	1306003.93	данные отсутствуют	0.3
35	428370	1306007.65	данные отсутствуют	0.3
36	428367.68	1306005.4	данные отсутствуют	0.3
37	428371.32	1306001.6	данные отсутствуют	0.3
38	428368.61	1306009.95	данные отсутствуют	0.3
39	428360.35	1306018.13	данные отсутствуют	0.3
40	428357.52	1306015.45	данные отсутствуют	0.3
41	428365.82	1306007.18	данные отсутствуют	0.3
42	428358.15	1306020.05	данные отсутствуют	0.3
43	428353.77	1306024.34	данные отсутствуют	0.3
44	428351.12	1306021.58	данные отсутствуют	0.3
45	428355.4	1306017.32	данные отсутствуют	0.3
46	428351.63	1306026.35	данные отсутствуют	0.3
47	428347.19	1306030.47	данные отсутствуют	0.3
48	428344.61	1306027.85	данные отсутствуют	0.3
49	428348.93	1306023.69	данные отсутствуют	0.3
50	428340.39	1306036.94	данные отсутствуют	0.3

Государственный регистратор		ФГИС ЕГРН
полное наименование должности	подпись	инициалы, фамилия

М.П.

Выписка из Единого государственного реестра недвижимости об объекте недвижимости  
**Сведения о частях земельного участка**

<b>Земельный участок</b>			
(вид объекта недвижимости)			
Лист № ___ Раздела <b>4.2</b>	Всего листов раздела <b>4.2</b> : ___	Всего разделов: ___	Всего листов выписки: ___
<b>29.06.2019 № 99/2019/269975739</b>			
Кадастровый номер:		<b>23:40:0407009:31</b>	

Номер точки	Координаты, м		Описание закрепления на местности	Средняя квадратическая погрешность определения координат характерных точек границы части земельного участка, м
	X	Y		
1	2	3	4	5
51	428337.96	1306034.18	данные отсутствуют	0.3
52	428342.36	1306029.95	данные отсутствуют	0.3
53	428344.84	1306032.58	данные отсутствуют	0.3
54	428370.13	1305971.52	данные отсутствуют	0.3
55	428377.37	1305978.5	данные отсутствуют	0.3
56	428374.98	1305980.85	данные отсутствуют	0.3
57	428367.81	1305973.93	данные отсутствуют	0.3
58	428353.94	1305991.52	данные отсутствуют	0.3
59	428352.29	1305989.61	данные отсутствуют	0.3
60	428356.39	1305986.04	данные отсутствуют	0.3
61	428358.01	1305987.9	данные отсутствуют	0.3
62	428349.93	1305996.49	данные отсутствуют	0.3
63	428348.24	1305994.81	данные отсутствуют	0.3
64	428352.33	1305991.1	данные отсутствуют	0.3
65	428354	1305992.89	данные отсутствуют	0.3
66	428340.41	1306010.75	данные отсутствуют	0.3
67	428337.83	1306008.32	данные отсутствуют	0.3

Государственный регистратор		ФГИС ЕГРН
полное наименование должности	подпись	инициалы, фамилия

М.П.

Выписка из Единого государственного реестра недвижимости об объекте недвижимости  
**Сведения о частях земельного участка**

<b>Земельный участок</b>			
(вид объекта недвижимости)			
Лист № ____ Раздела <b>4.2</b>	Всего листов раздела <b>4.2</b> : ____	Всего разделов: ____	Всего листов выписки: ____
<b>29.06.2019 № 99/2019/269975739</b>			
Кадастровый номер:		<b>23:40:0407009:31</b>	

Номер точки	Координаты, м		Описание закрепления на местности	Средняя квадратическая погрешность определения координат характерных точек границы части земельного участка, м
	X	Y		
1	2	3	4	5
68	428342.18	1306003.64	данные отсутствуют	0.3
69	428344.8	1306006.35	данные отсутствуют	0.3
70	428327.46	1306025.99	данные отсутствуют	0.3
71	428324.05	1306022.84	данные отсутствуют	0.3
72	428330.96	1306015.63	данные отсутствуют	0.3
73	428334.37	1306018.74	данные отсутствуют	0.3
74	428324.95	1306033.49	данные отсутствуют	0.3
75	428326.94	1306030.37	данные отсутствуют	0.3
76	428332.08	1306033.89	данные отсутствуют	0.3
77	428330.06	1306037.07	данные отсутствуют	0.3
78	428318.21	1306029.01	данные отсутствуют	0.3
79	428320.23	1306025.96	данные отсутствуют	0.3
80	428325.36	1306029.41	данные отсутствуют	0.3
81	428323.37	1306032.43	данные отсутствуют	0.3
82	428363.87	1305970.48	данные отсутствуют	0.3
83	428366.18	1305968.35	данные отсутствуют	0.3
84	428368.91	1305971.33	данные отсутствуют	0.3

Государственный регистратор		ФГИС ЕГРН
полное наименование должности	подпись	инициалы, фамилия

М.П.

Выписка из Единого государственного реестра недвижимости об объекте недвижимости  
**Сведения о частях земельного участка**

<b>Земельный участок</b>			
(вид объекта недвижимости)			
Лист № ___ Раздела <b>4.2</b>	Всего листов раздела <b>4.2</b> : ___	Всего разделов: ___	Всего листов выписки: ___
<b>29.06.2019 № 99/2019/269975739</b>			
Кадастровый номер:		<b>23:40:0407009:31</b>	

Номер точки	Координаты, м		Описание закрепления на местности	Средняя квадратическая погрешность определения координат характерных точек границы части земельного участка, м
	X	Y		
1	2	3	4	5
85	428366.58	1305973.47	данные отсутствуют	0.3
86	428360.81	1305973.25	данные отсутствуют	0.3
87	428363.21	1305971.21	данные отсутствуют	0.3
88	428365.85	1305974.3	данные отсутствуют	0.3
89	428363.49	1305976.33	данные отсутствуют	0.3
90	428360.46	1305978.95	данные отсутствуют	0.3
91	428357.79	1305975.88	данные отсутствуют	0.3
92	428360.15	1305973.8	данные отсутствуют	0.3
93	428362.74	1305976.86	данные отсутствуют	0.3
94	428356.07	1305983.45	данные отсутствуют	0.3
95	428353.84	1305980.9	данные отсутствуют	0.3
96	428357.96	1305977.26	данные отсутствуют	0.3
97	428360.25	1305979.77	данные отсутствуют	0.3
98	428345.15	1305993.04	данные отсутствуют	0.3
99	428343.08	1305990.72	данные отсутствуют	0.3
100	428348.49	1305985.88	данные отсутствуют	0.3
101	428350.58	1305988.24	данные отсутствуют	0.3

Государственный регистратор		ФГИС ЕГРН
полное наименование должности	подпись	инициалы, фамилия

М.П.

Выписка из Единого государственного реестра недвижимости об объекте недвижимости  
Сведения о частях земельного участка

<b>Земельный участок</b>			
(вид объекта недвижимости)			
Лист № ___ Раздела <b>4.2</b>	Всего листов раздела <b>4.2</b> : ___	Всего разделов: ___	Всего листов выписки: ___
<b>29.06.2019 № 99/2019/269975739</b>			
Кадастровый номер:		<b>23:40:0407009:31</b>	

Номер точки	Координаты, м		Описание закрепления на местности	Средняя квадратическая погрешность определения координат характерных точек границы части земельного участка, м
	X	Y		
1	2	3	4	5
102	428334.54	1306002.11	данные отсутствуют	0.3
103	428332.5	1305999.74	данные отсутствуют	0.3
104	428338.02	1305994.97	данные отсутствуют	0.3
105	428340.02	1305997.26	данные отсутствуют	0.3
106	428318.45	1306016.35	данные отсутствуют	0.3
107	428316.45	1306013.96	данные отсутствуют	0.3
108	428321.79	1306009.15	данные отсутствуют	0.3
109	428323.86	1306011.49	данные отсутствуют	0.3
110	428307	1306022.16	данные отсутствуют	0.3
111	428312.42	1306017.41	данные отсутствуют	0.3
112	428314.53	1306019.72	данные отсутствуют	0.3
113	428309.02	1306024.44	данные отсутствуют	0.3
114	428375.41	1305941.91	данные отсутствуют	0.3
115	428368.44	1305949.16	данные отсутствуют	0.3
116	428366.14	1305946.8	данные отсутствуют	0.3
117	428372.99	1305939.65	данные отсутствуют	0.3
118	428362.3	1305933.62	данные отсутствуют	0.3

Государственный регистратор		ФГИС ЕГРН
полное наименование должности	подпись	инициалы, фамилия

М.П.

Выписка из Единого государственного реестра недвижимости об объекте недвижимости  
**Сведения о частях земельного участка**

<b>Земельный участок</b>			
(вид объекта недвижимости)			
Лист № ___ Раздела <b>4.2</b>	Всего листов раздела <b>4.2</b> : ___	Всего разделов: ___	Всего листов выписки: ___
<b>29.06.2019 № 99/2019/269975739</b>			
Кадастровый номер:		<b>23:40:0407009:31</b>	

Номер точки	Координаты, м		Описание закрепления на местности	Средняя квадратическая погрешность определения координат характерных точек границы части земельного участка, м
	X	Y		
1	2	3	4	5
119	428369.29	1305927.65	данные отсутствуют	0.3
120	428371.31	1305930.23	данные отсутствуют	0.3
121	428364.27	1305936.06	данные отсутствуют	0.3
122	428360.12	1305931.1	данные отсутствуют	0.3
123	428358.35	1305928.87	данные отсутствуют	0.3
124	428361.89	1305925.89	данные отсутствуют	0.3
125	428363.7	1305928.08	данные отсутствуют	0.3
126	428365.09	1305951.87	данные отсутствуют	0.3
127	428359.57	1305957.62	данные отсутствуют	0.3
128	428356.55	1305954.82	данные отсутствуют	0.3
129	428362.15	1305949.02	данные отсутствуют	0.3
130	428356.85	1305965.48	данные отсутствуют	0.3
131	428354.8	1305967.16	данные отсутствуют	0.3
132	428353.45	1305965.41	данные отсутствуют	0.3
133	428355.22	1305963.77	данные отсутствуют	0.3
134	428353.67	1305967.3	данные отсутствуют	0.3
135	428346.69	1305973.03	данные отсутствуют	0.3

Государственный регистратор		ФГИС ЕГРН
полное наименование должности	подпись	инициалы, фамилия

М.П.

Выписка из Единого государственного реестра недвижимости об объекте недвижимости  
**Сведения о частях земельного участка**

<b>Земельный участок</b>			
(вид объекта недвижимости)			
Лист № ____ Раздела <b>4.2</b>	Всего листов раздела <b>4.2</b> : ____	Всего разделов: ____	Всего листов выписки: ____
<b>29.06.2019 № 99/2019/269975739</b>			
Кадастровый номер:		<b>23:40:0407009:31</b>	

Номер точки	Координаты, м		Описание закрепления на местности	Средняя квадратическая погрешность определения координат характерных точек границы части земельного участка, м
	X	Y		
1	2	3	4	5
136	428344.84	1305970.71	данные отсутствуют	0.3
137	428351.79	1305965.04	данные отсутствуют	0.3
138	428345.47	1305973.82	данные отсутствуют	0.3
139	428341.84	1305976.87	данные отсутствуют	0.3
140	428340.01	1305974.55	данные отсутствуют	0.3
141	428343.69	1305971.55	данные отсутствуют	0.3
142	428341.69	1305979.19	данные отсутствуют	0.3
143	428339.49	1305981.08	данные отсутствуют	0.3
144	428336.37	1305977.5	данные отсутствуют	0.3
145	428338.66	1305975.67	данные отсутствуют	0.3
146	428331.48	1305978.28	данные отсутствуют	0.3
147	428335.52	1305982.8	данные отсутствуют	0.3
148	428330.71	1305986.99	данные отсутствуют	0.3
149	428326.7	1305982.44	данные отсутствуют	0.3
150	428312	1306003.15	данные отсутствуют	0.3
151	428307.99	1305998.55	данные отсутствуют	0.3
152	428312.86	1305994.44	данные отсутствуют	0.3

Государственный регистратор		ФГИС ЕГРН
полное наименование должности	подпись	инициалы, фамилия

М.П.



Выписка из Единого государственного реестра недвижимости об объекте недвижимости  
**Сведения о частях земельного участка**

<b>Земельный участок</b>			
(вид объекта недвижимости)			
Лист № ___ Раздела <b>4.2</b>	Всего листов раздела <b>4.2</b> : ___	Всего разделов: ___	Всего листов выписки: ___
<b>29.06.2019 № 99/2019/269975739</b>			
Кадастровый номер:		<b>23:40:0407009:31</b>	

Номер точки	Координаты, м		Описание закрепления на местности	Средняя квадратическая погрешность определения координат характерных точек границы части земельного участка, м
	X	Y		
1	2	3	4	5
153	428316.77	1305999	данные отсутствуют	0.3
154	428309.1	1306005.76	данные отсутствуют	0.3
155	428304.35	1306009.72	данные отсутствуют	0.3
156	428300.92	1306005.52	данные отсутствуют	0.3
157	428305.72	1306001.62	данные отсутствуют	0.3
158	428297.56	1306016.59	данные отсутствуют	0.3
159	428300.06	1306014.11	данные отсутствуют	0.3
160	428305.02	1306019.12	данные отсутствуют	0.3
161	428302.38	1306021.65	данные отсутствуют	0.3
162	428299.15	1306012.85	данные отсутствуют	0.3
163	428296.51	1306015.43	данные отсутствуют	0.3
164	428291.74	1306010.13	данные отсутствуют	0.3
165	428294.28	1306007.74	данные отсутствуют	0.3
166	428294.95	1305999.57	данные отсутствуют	0.3
167	428299.02	1306005.95	данные отсутствуют	0.3
168	428296.49	1306007.63	данные отсутствуют	0.3
169	428292.44	1306001.29	данные отсутствуют	0.3

Государственный регистратор		ФГИС ЕГРН
полное наименование должности	подпись	инициалы, фамилия

М.П.

Выписка из Единого государственного реестра недвижимости об объекте недвижимости  
**Сведения о частях земельного участка**

<b>Земельный участок</b>			
(вид объекта недвижимости)			
Лист № ___ Раздела <b>4.2</b>	Всего листов раздела <b>4.2</b> : ___	Всего разделов: ___	Всего листов выписки: ___
<b>29.06.2019 № 99/2019/269975739</b>			
Кадастровый номер:		<b>23:40:0407009:31</b>	

Номер точки	Координаты, м		Описание закрепления на местности	Средняя квадратическая погрешность определения координат характерных точек границы части земельного участка, м
	X	Y		
1	2	3	4	5
170	428283	1306000.72	данные отсутствуют	0.3
171	428284.99	1305998.94	данные отсутствуют	0.3
172	428289.91	1306005.19	данные отсутствуют	0.3
173	428287.88	1306006.97	данные отсутствуют	0.3
174	428334.06	1306017.48	данные отсутствуют	0.3
175	428331.46	1306015.03	данные отсутствуют	0.3
176	428335.74	1306010.53	данные отсутствуют	0.3
177	428338.27	1306012.94	данные отсутствуют	0.3
178	428325.51	1305991.5	данные отсутствуют	0.3
179	428320.69	1305995.66	данные отсутствуют	0.3
180	428316.7	1305991.08	данные отсутствуют	0.3
181	428321.51	1305986.93	данные отсутствуют	0.3
182	428337.31	1305969.87	данные отсутствуют	0.3
183	428329.66	1305961.89	данные отсутствуют	0.3
184	428331.94	1305959.72	данные отсутствуют	0.3
185	428339.58	1305967.73	данные отсутствуют	0.3
186	428335.05	1305972.27	данные отсутствуют	0.3

Государственный регистратор		ФГИС ЕГРН
полное наименование должности	подпись	инициалы, фамилия

М.П.

Выписка из Единого государственного реестра недвижимости об объекте недвижимости  
**Сведения о частях земельного участка**

<b>Земельный участок</b>			
(вид объекта недвижимости)			
Лист № ___ Раздела <b>4.2</b>	Всего листов раздела <b>4.2</b> : ___	Всего разделов: ___	Всего листов выписки: ___
<b>29.06.2019 № 99/2019/269975739</b>			
Кадастровый номер:		<b>23:40:0407009:31</b>	

Номер точки	Координаты, м		Описание закрепления на местности	Средняя квадратическая погрешность определения координат характерных точек границы части земельного участка, м
	X	Y		
1	2	3	4	5
187	428332.98	1305974.04	данные отсутствуют	0.3
188	428329.02	1305969.48	данные отсутствуют	0.3
189	428331.1	1305967.79	данные отсутствуют	0.3
190	428327.46	1305975.96	данные отсутствуют	0.3
191	428323.41	1305971.56	данные отсутствуют	0.3
192	428325.47	1305969.64	данные отсутствуют	0.3
193	428329.52	1305974.12	данные отсутствуют	0.3
194	428326.19	1305977.14	данные отсутствуют	0.3
195	428324.19	1305979.01	данные отсутствуют	0.3
196	428320.1	1305974.62	данные отсутствуют	0.3
197	428322.1	1305972.69	данные отсутствуют	0.3
198	428320.54	1305982.17	данные отсутствуют	0.3
199	428316.35	1305977.96	данные отсутствуют	0.3
200	428318.33	1305975.97	данные отсутствуют	0.3
201	428322.51	1305980.32	данные отсутствуют	0.3
202	428318.47	1305983.81	данные отсутствуют	0.3
203	428316.23	1305985.88	данные отсутствуют	0.3

Государственный регистратор		ФГИС ЕГРН
полное наименование должности	подпись	инициалы, фамилия

М.П.

Выписка из Единого государственного реестра недвижимости об объекте недвижимости  
**Сведения о частях земельного участка**

<b>Земельный участок</b>			
(вид объекта недвижимости)			
Лист № ___ Раздела <b>4.2</b>	Всего листов раздела <b>4.2</b> : ___	Всего разделов: ___	Всего листов выписки: ___
<b>29.06.2019 № 99/2019/269975739</b>			
Кадастровый номер:		<b>23:40:0407009:31</b>	

Номер точки	Координаты, м		Описание закрепления на местности	Средняя квадратическая погрешность определения координат характерных точек границы части земельного участка, м
	X	Y		
1	2	3	4	5
204	428312.14	1305981.3	данные отсутствуют	0.3
205	428314.44	1305979.25	данные отсутствуют	0.3
206	428327.28	1305963.57	данные отсутствуют	0.3
207	428325.43	1305961.55	данные отсутствуют	0.3
208	428329.93	1305957.54	данные отсутствуют	0.3
209	428331.72	1305959.51	данные отсутствуют	0.3
210	428328.98	1305956.92	данные отсутствуют	0.3
211	428327.48	1305959.7	данные отсутствуют	0.3
212	428317.84	1305954.4	данные отсутствуют	0.3
213	428319.38	1305951.66	данные отсутствуют	0.3
214	428323.18	1305960.98	данные отсутствуют	0.3
215	428315.08	1305968.55	данные отсутствуют	0.3
216	428312.94	1305966.31	данные отсутствуют	0.3
217	428321.03	1305958.8	данные отсутствуют	0.3
218	428310.31	1305962.81	данные отсутствуют	0.3
219	428308.33	1305960.42	данные отсутствуют	0.3
220	428316.85	1305953.51	данные отсутствуют	0.3

Государственный регистратор		ФГИС ЕГРН
полное наименование должности	подпись	инициалы, фамилия

М.П.

Выписка из Единого государственного реестра недвижимости об объекте недвижимости  
**Сведения о частях земельного участка**

<b>Земельный участок</b>			
(вид объекта недвижимости)			
Лист № ___ Раздела <b>4.2</b>	Всего листов раздела <b>4.2</b> : ___	Всего разделов: ___	Всего листов выписки: ___
<b>29.06.2019 № 99/2019/269975739</b>			
Кадастровый номер:		<b>23:40:0407009:31</b>	

Номер точки	Координаты, м		Описание закрепления на местности	Средняя квадратическая погрешность определения координат характерных точек границы части земельного участка, м
	X	Y		
1	2	3	4	5
221	428318.81	1305955.94	данные отсутствуют	0.3
222	428315.76	1305975.19	данные отсутствуют	0.3
223	428311.43	1305979.37	данные отсутствуют	0.3
224	428309.53	1305977.44	данные отсутствуют	0.3
225	428313.91	1305973.24	данные отсутствуют	0.3
226	428312.89	1305973	данные отсутствуют	0.3
227	428310.78	1305975.07	данные отсутствуют	0.3
228	428307.81	1305971.92	данные отсутствуют	0.3
229	428309.92	1305969.88	данные отсутствуют	0.3
230	428305.72	1305979.32	данные отсутствуют	0.3
231	428303.73	1305977.2	данные отсутствуют	0.3
232	428307.21	1305974	данные отсутствуют	0.3
233	428309.17	1305976.1	данные отсутствуют	0.3
234	428300.64	1305985.65	данные отсутствуют	0.3
235	428297.44	1305982.17	данные отсутствуют	0.3
236	428299.58	1305980.22	данные отсутствуют	0.3
237	428302.77	1305983.69	данные отсутствуют	0.3

Государственный регистратор		ФГИС ЕГРН
полное наименование должности	подпись	инициалы, фамилия

М.П.

Выписка из Единого государственного реестра недвижимости об объекте недвижимости  
**Сведения о частях земельного участка**

<b>Земельный участок</b>			
(вид объекта недвижимости)			
Лист № ___ Раздела <b>4.2</b>	Всего листов раздела <b>4.2</b> : ___	Всего разделов: ___	Всего листов выписки: ___
<b>29.06.2019 № 99/2019/269975739</b>			
Кадастровый номер:		<b>23:40:0407009:31</b>	

Номер точки	Координаты, м		Описание закрепления на местности	Средняя квадратическая погрешность определения координат характерных точек границы части земельного участка, м
	X	Y		
1	2	3	4	5
238	428286.17	1305992.98	данные отсутствуют	0.3
239	428288.23	1305991.42	данные отсутствуют	0.3
240	428291.41	1305995.56	данные отсутствуют	0.3
241	428289.37	1305997.16	данные отсутствуют	0.3
242	428301.03	1305966.62	данные отсутствуют	0.3
243	428303.69	1305964.37	данные отсутствуют	0.3
244	428305.31	1305966.23	данные отсутствуют	0.3
245	428302.66	1305968.53	данные отсутствуют	0.3
246	428303.16	1305970.06	данные отсутствуют	0.3
247	428300.71	1305972.13	данные отсутствуют	0.3
248	428298.06	1305969.01	данные отсутствуют	0.3
249	428300.45	1305967.08	данные отсутствуют	0.3
250	428300.18	1305972.54	данные отсутствуют	0.3
251	428297.73	1305974.66	данные отсутствуют	0.3
252	428295.17	1305971.54	данные отсутствуют	0.3
253	428297.52	1305969.52	данные отсутствуют	0.3
254	428294.69	1305971.82	данные отсутствуют	0.3

Государственный регистратор		ФГИС ЕГРН
полное наименование должности	подпись	инициалы, фамилия

М.П.

Выписка из Единого государственного реестра недвижимости об объекте недвижимости  
Сведения о частях земельного участка

<b>Земельный участок</b>			
(вид объекта недвижимости)			
Лист № ____ Раздела <b>4.2</b>	Всего листов раздела <b>4.2</b> : ____	Всего разделов: ____	Всего листов выписки: ____
<b>29.06.2019 № 99/2019/269975739</b>			
Кадастровый номер:		<b>23:40:0407009:31</b>	

Номер точки	Координаты, м		Описание закрепления на местности	Средняя квадратическая погрешность определения координат характерных точек границы части земельного участка, м
	X	Y		
1	2	3	4	5
255	428297.31	1305975.02	данные отсутствуют	0.3
256	428294.9	1305977.09	данные отсутствуют	0.3
257	428292.23	1305974	данные отсутствуют	0.3
258	428293.85	1305977.91	данные отсутствуют	0.3
259	428291.36	1305979.82	данные отсутствуют	0.3
260	428288.75	1305976.79	данные отсутствуют	0.3
261	428291.22	1305974.82	данные отсутствуют	0.3
262	428290.74	1305980.43	данные отсутствуют	0.3
263	428288.4	1305982.48	данные отсутствуют	0.3
264	428285.7	1305979.5	данные отсутствуют	0.3
265	428287.98	1305977.51	данные отсутствуют	0.3
266	428296.28	1305987.49	данные отсутствуют	0.3
267	428294.17	1305989.54	данные отсутствуют	0.3
268	428291.02	1305986.04	данные отсутствуют	0.3
269	428293.14	1305984.05	данные отсутствуют	0.3
270	428351.39	1305987.62	данные отсутствуют	0.3
271	428349.11	1305985.1	данные отсутствуют	0.3

Государственный регистратор		ФГИС ЕГРН
полное наименование должности	подпись	инициалы, фамилия

М.П.

Выписка из Единого государственного реестра недвижимости об объекте недвижимости  
**Сведения о частях земельного участка**

<b>Земельный участок</b>			
(вид объекта недвижимости)			
Лист № ____ Раздела <b>4.2</b>	Всего листов раздела <b>4.2</b> : ____	Всего разделов: ____	Всего листов выписки: ____
<b>29.06.2019 № 99/2019/269975739</b>			
Кадастровый номер:		<b>23:40:0407009:31</b>	

Номер точки	Координаты, м		Описание закрепления на местности	Средняя квадратическая погрешность определения координат характерных точек границы части земельного участка, м
	X	Y		
1	2	3	4	5
272	428353.21	1305981.48	данные отсутствуют	0.3
273	428355.42	1305984.06	данные отсутствуют	0.3
274	428332.92	1305942.03	данные отсутствуют	0.3
275	428334.6	1305939.6	данные отсутствуют	0.3
276	428340.63	1305943.76	данные отсутствуют	0.3
277	428338.86	1305946.2	данные отсутствуют	0.3
278	428325.55	1305937.04	данные отсутствуют	0.3
279	428327.22	1305934.59	данные отсутствуют	0.3
280	428333.15	1305938.76	данные отсутствуют	0.3
281	428331.48	1305941.15	данные отсутствуют	0.3
282	428317.87	1305931.74	данные отсутствуют	0.3
283	428319.54	1305929.33	данные отсутствуют	0.3
284	428325.5	1305933.46	данные отсутствуют	0.3
285	428323.86	1305935.89	данные отсутствуют	0.3
286	428310.52	1305926.62	данные отсутствуют	0.3
287	428312.13	1305924.19	данные отсутствуют	0.3
288	428318.22	1305928.34	данные отсутствуют	0.3

Государственный регистратор		ФГИС ЕГРН
полное наименование должности	подпись	инициалы, фамилия

М.П.



Выписка из Единого государственного реестра недвижимости об объекте недвижимости  
**Сведения о частях земельного участка**

<b>Земельный участок</b>			
(вид объекта недвижимости)			
Лист № ____ Раздела <b>4.2</b>	Всего листов раздела <b>4.2</b> : ____	Всего разделов: ____	Всего листов выписки: ____
<b>29.06.2019 № 99/2019/269975739</b>			
Кадастровый номер:		<b>23:40:0407009:31</b>	

Номер точки	Координаты, м		Описание закрепления на местности	Средняя квадратическая погрешность определения координат характерных точек границы части земельного участка, м
	X	Y		
1	2	3	4	5
289	428316.55	1305930.84	данные отсутствуют	0.3
290	428303.28	1305921.45	данные отсутствуют	0.3
291	428305	1305919.01	данные отсутствуют	0.3
292	428310.94	1305923.36	данные отсутствуют	0.3
293	428309.22	1305925.7	данные отсутствуют	0.3
294	428295.26	1305959.78	данные отсутствуют	0.3
295	428297.83	1305957.53	данные отсутствуют	0.3
296	428302.49	1305962.89	данные отсутствуют	0.3
297	428299.9	1305965.16	данные отсутствуют	0.3
298	428296.78	1305967.99	данные отсутствуют	0.3
299	428292.16	1305962.61	данные отсутствуют	0.3
300	428294.62	1305960.44	данные отсутствуют	0.3
301	428299.23	1305965.79	данные отсутствуют	0.3
302	428286.62	1305975.78	данные отсутствуют	0.3
303	428282.34	1305970.07	данные отсутствуют	0.3
304	428284.92	1305968.16	данные отсутствуют	0.3
305	428289.12	1305973.94	данные отсутствуют	0.3

Государственный регистратор		ФГИС ЕГРН
полное наименование должности	подпись	инициалы, фамилия

М.П.

Выписка из Единого государственного реестра недвижимости об объекте недвижимости  
**Сведения о частях земельного участка**

<b>Земельный участок</b>			
(вид объекта недвижимости)			
Лист № ___ Раздела <b>4.2</b>	Всего листов раздела <b>4.2</b> : ___	Всего разделов: ___	Всего листов выписки: ___
<b>29.06.2019 № 99/2019/269975739</b>			
Кадастровый номер:		<b>23:40:0407009:31</b>	

Номер точки	Координаты, м		Описание закрепления на местности	Средняя квадратическая погрешность определения координат характерных точек границы части земельного участка, м
	X	Y		
1	2	3	4	5
306	428276.49	1305981.66	данные отсутствуют	0.3
307	428278.69	1305979.85	данные отсутствуют	0.3
308	428282.62	1305984.43	данные отсутствуют	0.3
309	428280.32	1305986.44	данные отсутствуют	0.3
310	428270.31	1305974.39	данные отсутствуют	0.3
311	428272.56	1305972.55	данные отсутствуют	0.3
312	428276.34	1305977.15	данные отсутствуют	0.3
313	428274.08	1305979.05	данные отсутствуют	0.3
314	428261.39	1305968.78	данные отсутствуют	0.3
315	428262.87	1305966.53	данные отсутствуют	0.3
316	428268.95	1305970.61	данные отсутствуют	0.3
317	428267.4	1305973	данные отсутствуют	0.3
318	428254.05	1305963.55	данные отсутствуют	0.3
319	428255.73	1305961.21	данные отсутствуют	0.3
320	428259.83	1305964.2	данные отсутствуют	0.3
321	428258.23	1305966.48	данные отсутствуют	0.3
322	428247.15	1305958.47	данные отсутствуют	0.3

Государственный регистратор		ФГИС ЕГРН
полное наименование должности	подпись	инициалы, фамилия

М.П.

Выписка из Единого государственного реестра недвижимости об объекте недвижимости  
**Сведения о частях земельного участка**

<b>Земельный участок</b>			
(вид объекта недвижимости)			
Лист № ___ Раздела <b>4.2</b>	Всего листов раздела <b>4.2</b> : ___	Всего разделов: ___	Всего листов выписки: ___
<b>29.06.2019 № 99/2019/269975739</b>			
Кадастровый номер:		<b>23:40:0407009:31</b>	

Номер точки	Координаты, м		Описание закрепления на местности	Средняя квадратическая погрешность определения координат характерных точек границы части земельного участка, м
	X	Y		
1	2	3	4	5
323	428248.81	1305956.11	данные отсутствуют	0.3
324	428252.91	1305959.04	данные отсутствуют	0.3
325	428251.34	1305961.35	данные отсутствуют	0.3
326	428240.29	1305953.6	данные отсутствуют	0.3
327	428242.02	1305951.11	данные отсутствуют	0.3
328	428246.46	1305954.23	данные отсутствуют	0.3
329	428244.72	1305956.73	данные отсутствуют	0.3
330	428233.35	1305948.96	данные отсутствуют	0.3
331	428235.03	1305946.4	данные отсутствуют	0.3
332	428239.61	1305949.31	данные отсутствуют	0.3
333	428237.92	1305951.85	данные отсутствуют	0.3
334	428217.85	1305938.15	данные отсутствуют	0.3
335	428219.5	1305935.6	данные отсутствуют	0.3
336	428224.97	1305939.06	данные отсутствуют	0.3
337	428223.31	1305941.6	данные отсутствуют	0.3
338	428225.58	1305943.14	данные отсутствуют	0.3
339	428227.4	1305940.64	данные отсутствуют	0.3

Государственный регистратор		ФГИС ЕГРН
полное наименование должности	подпись	инициалы, фамилия

М.П.

Выписка из Единого государственного реестра недвижимости об объекте недвижимости  
**Сведения о частях земельного участка**

<b>Земельный участок</b>			
(вид объекта недвижимости)			
Лист № ___ Раздела <b>4.2</b>	Всего листов раздела <b>4.2</b> : ___	Всего разделов: ___	Всего листов выписки: ___
<b>29.06.2019 № 99/2019/269975739</b>			
Кадастровый номер:		<b>23:40:0407009:31</b>	

Номер точки	Координаты, м		Описание закрепления на местности	Средняя квадратическая погрешность определения координат характерных точек границы части земельного участка, м
	X	Y		
1	2	3	4	5
340	428232.62	1305944.54	данные отсутствуют	0.3
341	428230.94	1305946.89	данные отсутствуют	0.3
342	428209.22	1305933.26	данные отсутствуют	0.3
343	428211.06	1305930.26	данные отсутствуют	0.3
344	428216.94	1305933.97	данные отсутствуют	0.3
345	428215.08	1305937	данные отсутствуют	0.3
346	428201.7	1305927.53	данные отсутствуют	0.3
347	428203.21	1305925.15	данные отсутствуют	0.3
348	428208.64	1305928.65	данные отсутствуют	0.3
349	428207.13	1305930.99	данные отсутствуют	0.3
350	428193.93	1305922.38	данные отсутствуют	0.3
351	428195.48	1305919.96	данные отсутствуют	0.3
352	428200.91	1305923.51	данные отсутствуют	0.3
353	428199.36	1305925.9	данные отсутствуют	0.3
354	428186.36	1305917.53	данные отсутствуют	0.3
355	428188.09	1305914.94	данные отсутствуют	0.3
356	428193.14	1305918.42	данные отсутствуют	0.3

Государственный регистратор		ФГИС ЕГРН
полное наименование должности	подпись	инициалы, фамилия

М.П.

Выписка из Единого государственного реестра недвижимости об объекте недвижимости  
**Сведения о частях земельного участка**

<b>Земельный участок</b>			
(вид объекта недвижимости)			
Лист № ____ Раздела <b>4.2</b>	Всего листов раздела <b>4.2</b> : ____	Всего разделов: ____	Всего листов выписки: ____
<b>29.06.2019 № 99/2019/269975739</b>			
Кадастровый номер:		<b>23:40:0407009:31</b>	

Номер точки	Координаты, м		Описание закрепления на местности	Средняя квадратическая погрешность определения координат характерных точек границы части земельного участка, м
	X	Y		
1	2	3	4	5
357	428191.38	1305921.05	данные отсутствуют	0.3
358	428184.68	1305916.44	данные отсутствуют	0.3
359	428180.78	1305913.82	данные отсутствуют	0.3
360	428182.56	1305911.22	данные отсутствуют	0.3
361	428186.35	1305913.88	данные отсутствуют	0.3
362	428285.97	1305947.02	данные отсутствуют	0.3
363	428287.93	1305944.55	данные отсутствуют	0.3
364	428292.72	1305948.31	данные отсутствуют	0.3
365	428290.74	1305950.65	данные отсутствуют	0.3
366	428278.33	1305941.52	данные отсутствуют	0.3
367	428280	1305938.97	данные отсутствуют	0.3
368	428286.38	1305943.31	данные отсутствуют	0.3
369	428284.66	1305945.78	данные отсутствуют	0.3
370	428280.09	1305905.4	данные отсутствуют	0.3
371	428283.59	1305910.59	данные отсутствуют	0.3
372	428280.6	1305912.56	данные отсутствуют	0.3
373	428277.21	1305907.4	данные отсутствуют	0.3

Государственный регистратор		ФГИС ЕГРН
полное наименование должности	подпись	инициалы, фамилия

М.П.

Выписка из Единого государственного реестра недвижимости об объекте недвижимости  
**Сведения о частях земельного участка**

<b>Земельный участок</b>			
(вид объекта недвижимости)			
Лист № ___ Раздела <b>4.2</b>	Всего листов раздела <b>4.2</b> : ___	Всего разделов: ___	Всего листов выписки: ___
<b>29.06.2019 № 99/2019/269975739</b>			
Кадастровый номер:		<b>23:40:0407009:31</b>	

Номер точки	Координаты, м		Описание закрепления на местности	Средняя квадратическая погрешность определения координат характерных точек границы части земельного участка, м
	X	Y		
1	2	3	4	5
374	428228.71	1305874.1	данные отсутствуют	0.3
375	428237.99	1305868.96	данные отсутствуют	0.3
376	428240.91	1305874.33	данные отсутствуют	0.3
377	428231.71	1305879.59	данные отсутствуют	0.3
378	428235.07	1305865.56	данные отсутствуют	0.3
379	428233.05	1305867.39	данные отсутствуют	0.3
380	428229.96	1305864.1	данные отсутствуют	0.3
381	428232.01	1305862.24	данные отсутствуют	0.3
382	428307.83	1305863.93	данные отсутствуют	0.3
383	428309.8	1305861.59	данные отсутствуют	0.3
384	428314.37	1305865.45	данные отсутствуют	0.3
385	428312.41	1305867.75	данные отсутствуют	0.3
386	428295.92	1305852.05	данные отсутствуют	0.3
387	428298.12	1305850	данные отсутствуют	0.3
388	428302.66	1305854.91	данные отсутствуют	0.3
389	428300.44	1305857	данные отсутствуют	0.3
390	428278.12	1305863.05	данные отсутствуют	0.3

Государственный регистратор		ФГИС ЕГРН
полное наименование должности	подпись	инициалы, фамилия

М.П.

Выписка из Единого государственного реестра недвижимости об объекте недвижимости  
**Сведения о частях земельного участка**

<b>Земельный участок</b>			
(вид объекта недвижимости)			
Лист № ___ Раздела <b>4.2</b>	Всего листов раздела <b>4.2</b> : ___	Всего разделов: ___	Всего листов выписки: ___
<b>29.06.2019 № 99/2019/269975739</b>			
Кадастровый номер:		<b>23:40:0407009:31</b>	

Номер точки	Координаты, м		Описание закрепления на местности	Средняя квадратическая погрешность определения координат характерных точек границы части земельного участка, м
	X	Y		
1	2	3	4	5
391	428275.26	1305866.2	данные отсутствуют	0.3
392	428271.27	1305862.52	данные отсутствуют	0.3
393	428273.97	1305859.32	данные отсутствуют	0.3
394	428235.1	1305854.32	данные отсутствуют	0.3
395	428237.1	1305852.43	данные отсутствуют	0.3
396	428241.42	1305856.57	данные отсутствуют	0.3
397	428239.52	1305858.46	данные отсутствуют	0.3
398	428262.68	1305850.12	данные отсутствуют	0.3
399	428264.38	1305847.89	данные отсутствуют	0.3
400	428270.68	1305852.74	данные отсутствуют	0.3
401	428268.9	1305854.9	данные отсутствуют	0.3

Государственный регистратор		ФГИС ЕГРН
полное наименование должности	подпись	инициалы, фамилия

М.П.

Выписка из Единого государственного реестра недвижимости об объекте недвижимости  
Сведения о частях земельного участка

<b>Земельный участок</b>				
(вид объекта недвижимости)				
Лист № ____ Раздела <b>4.2</b>		Всего листов раздела <b>4.2</b> : ____		Всего разделов: ____
Всего листов выписки: ____				
<b>29.06.2019 № 99/2019/269975739</b>				
Кадастровый номер:			<b>23:40:0407009:31</b>	
Сведения о характерных точках границы части (частей) земельного участка				
Учетный номер части: 86				
Система координат: МСК 23, зона 1				
Зона №				
Номер точки	Координаты, м		Описание закрепления на местности	Средняя квадратическая погрешность определения координат характерных точек границы части земельного участка, м
	X	Y		
1	2	3	4	5
18	428270.18	1305928.09	данные отсутствуют	0.3
19	428278.52	1305933.91	данные отсутствуют	0.3
20	428274.2	1305940.15	данные отсутствуют	0.3
21	428265.81	1305934.39	данные отсутствуют	0.3
22	428402	1305962.18	данные отсутствуют	0.3
23	428399.77	1305964.35	данные отсутствуют	0.3
24	428397.55	1305962.06	данные отсутствуют	0.3
25	428399.77	1305959.87	данные отсутствуют	0.3
26	428392.83	1305985.84	данные отсутствуют	0.3
27	428390.1	1305984.67	данные отсутствуют	0.3
28	428396.01	1305970.83	данные отсутствуют	0.3
29	428398.77	1305971.99	данные отсутствуют	0.3
30	428379.22	1305989.88	данные отсутствуют	0.3
31	428377.08	1305992	данные отсутствуют	0.3
32	428374.19	1305988.99	данные отсутствуют	0.3
33	428376.42	1305986.89	данные отсутствуют	0.3
Государственный регистратор			ФГИС ЕГРН	
полное наименование должности			подпись	
			инициалы, фамилия	

М.П.



Выписка из Единого государственного реестра недвижимости об объекте недвижимости  
**Сведения о частях земельного участка**

<b>Земельный участок</b>			
(вид объекта недвижимости)			
Лист № ___ Раздела <b>4.2</b>	Всего листов раздела <b>4.2</b> : ___	Всего разделов: ___	Всего листов выписки: ___
<b>29.06.2019 № 99/2019/269975739</b>			
Кадастровый номер:		<b>23:40:0407009:31</b>	

Номер точки	Координаты, м		Описание закрепления на местности	Средняя квадратическая погрешность определения координат характерных точек границы части земельного участка, м
	X	Y		
1	2	3	4	5
34	428373.66	1306003.93	данные отсутствуют	0.3
35	428370	1306007.65	данные отсутствуют	0.3
36	428367.68	1306005.4	данные отсутствуют	0.3
37	428371.32	1306001.6	данные отсутствуют	0.3
38	428368.61	1306009.95	данные отсутствуют	0.3
39	428360.35	1306018.13	данные отсутствуют	0.3
40	428357.52	1306015.45	данные отсутствуют	0.3
41	428365.82	1306007.18	данные отсутствуют	0.3
42	428358.15	1306020.05	данные отсутствуют	0.3
43	428353.77	1306024.34	данные отсутствуют	0.3
44	428351.12	1306021.58	данные отсутствуют	0.3
45	428355.4	1306017.32	данные отсутствуют	0.3
46	428351.63	1306026.35	данные отсутствуют	0.3
47	428347.19	1306030.47	данные отсутствуют	0.3
48	428344.61	1306027.85	данные отсутствуют	0.3
49	428348.93	1306023.69	данные отсутствуют	0.3
50	428340.39	1306036.94	данные отсутствуют	0.3

Государственный регистратор		ФГИС ЕГРН
полное наименование должности	подпись	инициалы, фамилия

М.П.

Выписка из Единого государственного реестра недвижимости об объекте недвижимости  
Сведения о частях земельного участка

<b>Земельный участок</b>			
(вид объекта недвижимости)			
Лист № ___ Раздела <b>4.2</b>	Всего листов раздела <b>4.2</b> : ___	Всего разделов: ___	Всего листов выписки: ___
<b>29.06.2019 № 99/2019/269975739</b>			
Кадастровый номер:		<b>23:40:0407009:31</b>	

Номер точки	Координаты, м		Описание закрепления на местности	Средняя квадратическая погрешность определения координат характерных точек границы части земельного участка, м
	X	Y		
1	2	3	4	5
51	428337.96	1306034.18	данные отсутствуют	0.3
52	428342.36	1306029.95	данные отсутствуют	0.3
53	428344.84	1306032.58	данные отсутствуют	0.3
54	428370.13	1305971.52	данные отсутствуют	0.3
55	428377.37	1305978.5	данные отсутствуют	0.3
56	428374.98	1305980.85	данные отсутствуют	0.3
57	428367.81	1305973.93	данные отсутствуют	0.3
58	428353.94	1305991.52	данные отсутствуют	0.3
59	428352.29	1305989.61	данные отсутствуют	0.3
60	428356.39	1305986.04	данные отсутствуют	0.3
61	428358.01	1305987.9	данные отсутствуют	0.3
62	428349.93	1305996.49	данные отсутствуют	0.3
63	428348.24	1305994.81	данные отсутствуют	0.3
64	428352.33	1305991.1	данные отсутствуют	0.3
65	428354	1305992.89	данные отсутствуют	0.3
66	428340.41	1306010.75	данные отсутствуют	0.3
67	428337.83	1306008.32	данные отсутствуют	0.3

Государственный регистратор		ФГИС ЕГРН
полное наименование должности	подпись	инициалы, фамилия

М.П.

Выписка из Единого государственного реестра недвижимости об объекте недвижимости  
**Сведения о частях земельного участка**

<b>Земельный участок</b>			
(вид объекта недвижимости)			
Лист № ___ Раздела <b>4.2</b>	Всего листов раздела <b>4.2</b> : ___	Всего разделов: ___	Всего листов выписки: ___
<b>29.06.2019 № 99/2019/269975739</b>			
Кадастровый номер:		<b>23:40:0407009:31</b>	

Номер точки	Координаты, м		Описание закрепления на местности	Средняя квадратическая погрешность определения координат характерных точек границы части земельного участка, м
	X	Y		
1	2	3	4	5
68	428342.18	1306003.64	данные отсутствуют	0.3
69	428344.8	1306006.35	данные отсутствуют	0.3
70	428327.46	1306025.99	данные отсутствуют	0.3
71	428324.05	1306022.84	данные отсутствуют	0.3
72	428330.96	1306015.63	данные отсутствуют	0.3
73	428334.37	1306018.74	данные отсутствуют	0.3
74	428324.95	1306033.49	данные отсутствуют	0.3
75	428326.94	1306030.37	данные отсутствуют	0.3
76	428332.08	1306033.89	данные отсутствуют	0.3
77	428330.06	1306037.07	данные отсутствуют	0.3
78	428318.21	1306029.01	данные отсутствуют	0.3
79	428320.23	1306025.96	данные отсутствуют	0.3
80	428325.36	1306029.41	данные отсутствуют	0.3
81	428323.37	1306032.43	данные отсутствуют	0.3
82	428363.87	1305970.48	данные отсутствуют	0.3
83	428366.18	1305968.35	данные отсутствуют	0.3
84	428368.91	1305971.33	данные отсутствуют	0.3

Государственный регистратор		ФГИС ЕГРН
полное наименование должности	подпись	инициалы, фамилия

М.П.

Выписка из Единого государственного реестра недвижимости об объекте недвижимости  
**Сведения о частях земельного участка**

<b>Земельный участок</b>			
(вид объекта недвижимости)			
Лист № ___ Раздела <b>4.2</b>	Всего листов раздела <b>4.2</b> : ___	Всего разделов: ___	Всего листов выписки: ___
<b>29.06.2019 № 99/2019/269975739</b>			
Кадастровый номер:		<b>23:40:0407009:31</b>	

Номер точки	Координаты, м		Описание закрепления на местности	Средняя квадратическая погрешность определения координат характерных точек границы части земельного участка, м
	X	Y		
1	2	3	4	5
85	428366.58	1305973.47	данные отсутствуют	0.3
86	428360.81	1305973.25	данные отсутствуют	0.3
87	428363.21	1305971.21	данные отсутствуют	0.3
88	428365.85	1305974.3	данные отсутствуют	0.3
89	428363.49	1305976.33	данные отсутствуют	0.3
90	428360.46	1305978.95	данные отсутствуют	0.3
91	428357.79	1305975.88	данные отсутствуют	0.3
92	428360.15	1305973.8	данные отсутствуют	0.3
93	428362.74	1305976.86	данные отсутствуют	0.3
94	428356.07	1305983.45	данные отсутствуют	0.3
95	428353.84	1305980.9	данные отсутствуют	0.3
96	428357.96	1305977.26	данные отсутствуют	0.3
97	428360.25	1305979.77	данные отсутствуют	0.3
98	428345.15	1305993.04	данные отсутствуют	0.3
99	428343.08	1305990.72	данные отсутствуют	0.3
100	428348.49	1305985.88	данные отсутствуют	0.3
101	428350.58	1305988.24	данные отсутствуют	0.3

Государственный регистратор		ФГИС ЕГРН
полное наименование должности	подпись	инициалы, фамилия

М.П.

Выписка из Единого государственного реестра недвижимости об объекте недвижимости  
**Сведения о частях земельного участка**

<b>Земельный участок</b>			
(вид объекта недвижимости)			
Лист № ___ Раздела <b>4.2</b>	Всего листов раздела <b>4.2</b> : ___	Всего разделов: ___	Всего листов выписки: ___
<b>29.06.2019 № 99/2019/269975739</b>			
Кадастровый номер:		<b>23:40:0407009:31</b>	

Номер точки	Координаты, м		Описание закрепления на местности	Средняя квадратическая погрешность определения координат характерных точек границы части земельного участка, м
	X	Y		
1	2	3	4	5
102	428334.54	1306002.11	данные отсутствуют	0.3
103	428332.5	1305999.74	данные отсутствуют	0.3
104	428338.02	1305994.97	данные отсутствуют	0.3
105	428340.02	1305997.26	данные отсутствуют	0.3
106	428318.45	1306016.35	данные отсутствуют	0.3
107	428316.45	1306013.96	данные отсутствуют	0.3
108	428321.79	1306009.15	данные отсутствуют	0.3
109	428323.86	1306011.49	данные отсутствуют	0.3
110	428307	1306022.16	данные отсутствуют	0.3
111	428312.42	1306017.41	данные отсутствуют	0.3
112	428314.53	1306019.72	данные отсутствуют	0.3
113	428309.02	1306024.44	данные отсутствуют	0.3
114	428375.41	1305941.91	данные отсутствуют	0.3
115	428368.44	1305949.16	данные отсутствуют	0.3
116	428366.14	1305946.8	данные отсутствуют	0.3
117	428372.99	1305939.65	данные отсутствуют	0.3
118	428362.3	1305933.62	данные отсутствуют	0.3

Государственный регистратор		ФГИС ЕГРН
полное наименование должности	подпись	инициалы, фамилия

М.П.

Выписка из Единого государственного реестра недвижимости об объекте недвижимости  
**Сведения о частях земельного участка**

<b>Земельный участок</b>			
(вид объекта недвижимости)			
Лист № ___ Раздела <b>4.2</b>	Всего листов раздела <b>4.2</b> : ___	Всего разделов: ___	Всего листов выписки: ___
<b>29.06.2019 № 99/2019/269975739</b>			
Кадастровый номер:		<b>23:40:0407009:31</b>	

Номер точки	Координаты, м		Описание закрепления на местности	Средняя квадратическая погрешность определения координат характерных точек границы части земельного участка, м
	X	Y		
1	2	3	4	5
119	428369.29	1305927.65	данные отсутствуют	0.3
120	428371.31	1305930.23	данные отсутствуют	0.3
121	428364.27	1305936.06	данные отсутствуют	0.3
122	428360.12	1305931.1	данные отсутствуют	0.3
123	428358.35	1305928.87	данные отсутствуют	0.3
124	428361.89	1305925.89	данные отсутствуют	0.3
125	428363.7	1305928.08	данные отсутствуют	0.3
126	428365.09	1305951.87	данные отсутствуют	0.3
127	428359.57	1305957.62	данные отсутствуют	0.3
128	428356.55	1305954.82	данные отсутствуют	0.3
129	428362.15	1305949.02	данные отсутствуют	0.3
130	428356.85	1305965.48	данные отсутствуют	0.3
131	428354.8	1305967.16	данные отсутствуют	0.3
132	428353.45	1305965.41	данные отсутствуют	0.3
133	428355.22	1305963.77	данные отсутствуют	0.3
134	428353.67	1305967.3	данные отсутствуют	0.3
135	428346.69	1305973.03	данные отсутствуют	0.3

Государственный регистратор		ФГИС ЕГРН
полное наименование должности	подпись	инициалы, фамилия

М.П.

Выписка из Единого государственного реестра недвижимости об объекте недвижимости  
**Сведения о частях земельного участка**

<b>Земельный участок</b>			
(вид объекта недвижимости)			
Лист № ____ Раздела <b>4.2</b>	Всего листов раздела <b>4.2</b> : ____	Всего разделов: ____	Всего листов выписки: ____
<b>29.06.2019 № 99/2019/269975739</b>			
Кадастровый номер:		<b>23:40:0407009:31</b>	

Номер точки	Координаты, м		Описание закрепления на местности	Средняя квадратическая погрешность определения координат характерных точек границы части земельного участка, м
	X	Y		
1	2	3	4	5
136	428344.84	1305970.71	данные отсутствуют	0.3
137	428351.79	1305965.04	данные отсутствуют	0.3
138	428345.47	1305973.82	данные отсутствуют	0.3
139	428341.84	1305976.87	данные отсутствуют	0.3
140	428340.01	1305974.55	данные отсутствуют	0.3
141	428343.69	1305971.55	данные отсутствуют	0.3
142	428341.69	1305979.19	данные отсутствуют	0.3
143	428339.49	1305981.08	данные отсутствуют	0.3
144	428336.37	1305977.5	данные отсутствуют	0.3
145	428338.66	1305975.67	данные отсутствуют	0.3
146	428331.48	1305978.28	данные отсутствуют	0.3
147	428335.52	1305982.8	данные отсутствуют	0.3
148	428330.71	1305986.99	данные отсутствуют	0.3
149	428326.7	1305982.44	данные отсутствуют	0.3
150	428312	1306003.15	данные отсутствуют	0.3
151	428307.99	1305998.55	данные отсутствуют	0.3
152	428312.86	1305994.44	данные отсутствуют	0.3

Государственный регистратор		ФГИС ЕГРН
полное наименование должности	подпись	инициалы, фамилия

М.П.

Выписка из Единого государственного реестра недвижимости об объекте недвижимости  
**Сведения о частях земельного участка**

<b>Земельный участок</b>			
(вид объекта недвижимости)			
Лист № ____ Раздела <b>4.2</b>	Всего листов раздела <b>4.2</b> : ____	Всего разделов: ____	Всего листов выписки: ____
<b>29.06.2019 № 99/2019/269975739</b>			
Кадастровый номер:		<b>23:40:0407009:31</b>	

Номер точки	Координаты, м		Описание закрепления на местности	Средняя квадратическая погрешность определения координат характерных точек границы части земельного участка, м
	X	Y		
1	2	3	4	5
153	428316.77	1305999	данные отсутствуют	0.3
154	428309.1	1306005.76	данные отсутствуют	0.3
155	428304.35	1306009.72	данные отсутствуют	0.3
156	428300.92	1306005.52	данные отсутствуют	0.3
157	428305.72	1306001.62	данные отсутствуют	0.3
158	428297.56	1306016.59	данные отсутствуют	0.3
159	428300.06	1306014.11	данные отсутствуют	0.3
160	428305.02	1306019.12	данные отсутствуют	0.3
161	428302.38	1306021.65	данные отсутствуют	0.3
162	428299.15	1306012.85	данные отсутствуют	0.3
163	428296.51	1306015.43	данные отсутствуют	0.3
164	428291.74	1306010.13	данные отсутствуют	0.3
165	428294.28	1306007.74	данные отсутствуют	0.3
166	428294.95	1305999.57	данные отсутствуют	0.3
167	428299.02	1306005.95	данные отсутствуют	0.3
168	428296.49	1306007.63	данные отсутствуют	0.3
169	428292.44	1306001.29	данные отсутствуют	0.3

Государственный регистратор		ФГИС ЕГРН
полное наименование должности	подпись	инициалы, фамилия

М.П.



Выписка из Единого государственного реестра недвижимости об объекте недвижимости  
**Сведения о частях земельного участка**

<b>Земельный участок</b>			
(вид объекта недвижимости)			
Лист № ____ Раздела <b>4.2</b>	Всего листов раздела <b>4.2</b> : ____	Всего разделов: ____	Всего листов выписки: ____
<b>29.06.2019 № 99/2019/269975739</b>			
Кадастровый номер:		<b>23:40:0407009:31</b>	

Номер точки	Координаты, м		Описание закрепления на местности	Средняя квадратическая погрешность определения координат характерных точек границы части земельного участка, м
	X	Y		
1	2	3	4	5
170	428283	1306000.72	данные отсутствуют	0.3
171	428284.99	1305998.94	данные отсутствуют	0.3
172	428289.91	1306005.19	данные отсутствуют	0.3
173	428287.88	1306006.97	данные отсутствуют	0.3
174	428334.06	1306017.48	данные отсутствуют	0.3
175	428331.46	1306015.03	данные отсутствуют	0.3
176	428335.74	1306010.53	данные отсутствуют	0.3
177	428338.27	1306012.94	данные отсутствуют	0.3
178	428325.51	1305991.5	данные отсутствуют	0.3
179	428320.69	1305995.66	данные отсутствуют	0.3
180	428316.7	1305991.08	данные отсутствуют	0.3
181	428321.51	1305986.93	данные отсутствуют	0.3
182	428337.31	1305969.87	данные отсутствуют	0.3
183	428329.66	1305961.89	данные отсутствуют	0.3
184	428331.94	1305959.72	данные отсутствуют	0.3
185	428339.58	1305967.73	данные отсутствуют	0.3
186	428335.05	1305972.27	данные отсутствуют	0.3

Государственный регистратор		ФГИС ЕГРН
полное наименование должности	подпись	инициалы, фамилия

М.П.

Выписка из Единого государственного реестра недвижимости об объекте недвижимости  
**Сведения о частях земельного участка**

<b>Земельный участок</b>			
(вид объекта недвижимости)			
Лист № ___ Раздела <b>4.2</b>	Всего листов раздела <b>4.2</b> : ___	Всего разделов: ___	Всего листов выписки: ___
<b>29.06.2019 № 99/2019/269975739</b>			
Кадастровый номер:		<b>23:40:0407009:31</b>	

Номер точки	Координаты, м		Описание закрепления на местности	Средняя квадратическая погрешность определения координат характерных точек границы части земельного участка, м
	X	Y		
1	2	3	4	5
187	428332.98	1305974.04	данные отсутствуют	0.3
188	428329.02	1305969.48	данные отсутствуют	0.3
189	428331.1	1305967.79	данные отсутствуют	0.3
190	428327.46	1305975.96	данные отсутствуют	0.3
191	428323.41	1305971.56	данные отсутствуют	0.3
192	428325.47	1305969.64	данные отсутствуют	0.3
193	428329.52	1305974.12	данные отсутствуют	0.3
194	428326.19	1305977.14	данные отсутствуют	0.3
195	428324.19	1305979.01	данные отсутствуют	0.3
196	428320.1	1305974.62	данные отсутствуют	0.3
197	428322.1	1305972.69	данные отсутствуют	0.3
198	428320.54	1305982.17	данные отсутствуют	0.3
199	428316.35	1305977.96	данные отсутствуют	0.3
200	428318.33	1305975.97	данные отсутствуют	0.3
201	428322.51	1305980.32	данные отсутствуют	0.3
202	428318.47	1305983.81	данные отсутствуют	0.3
203	428316.23	1305985.88	данные отсутствуют	0.3

Государственный регистратор		ФГИС ЕГРН
полное наименование должности	подпись	инициалы, фамилия

М.П.

Выписка из Единого государственного реестра недвижимости об объекте недвижимости  
**Сведения о частях земельного участка**

<b>Земельный участок</b>			
(вид объекта недвижимости)			
Лист № ___ Раздела <b>4.2</b>	Всего листов раздела <b>4.2</b> : ___	Всего разделов: ___	Всего листов выписки: ___
<b>29.06.2019 № 99/2019/269975739</b>			
Кадастровый номер:		<b>23:40:0407009:31</b>	

Номер точки	Координаты, м		Описание закрепления на местности	Средняя квадратическая погрешность определения координат характерных точек границы части земельного участка, м
	X	Y		
1	2	3	4	5
204	428312.14	1305981.3	данные отсутствуют	0.3
205	428314.44	1305979.25	данные отсутствуют	0.3
206	428327.28	1305963.57	данные отсутствуют	0.3
207	428325.43	1305961.55	данные отсутствуют	0.3
208	428329.93	1305957.54	данные отсутствуют	0.3
209	428331.72	1305959.51	данные отсутствуют	0.3
210	428328.98	1305956.92	данные отсутствуют	0.3
211	428327.48	1305959.7	данные отсутствуют	0.3
212	428317.84	1305954.4	данные отсутствуют	0.3
213	428319.38	1305951.66	данные отсутствуют	0.3
214	428323.18	1305960.98	данные отсутствуют	0.3
215	428315.08	1305968.55	данные отсутствуют	0.3
216	428312.94	1305966.31	данные отсутствуют	0.3
217	428321.03	1305958.8	данные отсутствуют	0.3
218	428310.31	1305962.81	данные отсутствуют	0.3
219	428308.33	1305960.42	данные отсутствуют	0.3
220	428316.85	1305953.51	данные отсутствуют	0.3

Государственный регистратор		ФГИС ЕГРН
полное наименование должности	подпись	инициалы, фамилия

М.П.

Выписка из Единого государственного реестра недвижимости об объекте недвижимости  
Сведения о частях земельного участка

<b>Земельный участок</b>			
(вид объекта недвижимости)			
Лист № ___ Раздела <b>4.2</b>	Всего листов раздела <b>4.2</b> : ___	Всего разделов: ___	Всего листов выписки: ___
<b>29.06.2019 № 99/2019/269975739</b>			
Кадастровый номер:		<b>23:40:0407009:31</b>	

Номер точки	Координаты, м		Описание закрепления на местности	Средняя квадратическая погрешность определения координат характерных точек границы части земельного участка, м
	X	Y		
1	2	3	4	5
221	428318.81	1305955.94	данные отсутствуют	0.3
222	428315.76	1305975.19	данные отсутствуют	0.3
223	428311.43	1305979.37	данные отсутствуют	0.3
224	428309.53	1305977.44	данные отсутствуют	0.3
225	428313.91	1305973.24	данные отсутствуют	0.3
226	428312.89	1305973	данные отсутствуют	0.3
227	428310.78	1305975.07	данные отсутствуют	0.3
228	428307.81	1305971.92	данные отсутствуют	0.3
229	428309.92	1305969.88	данные отсутствуют	0.3
230	428305.72	1305979.32	данные отсутствуют	0.3
231	428303.73	1305977.2	данные отсутствуют	0.3
232	428307.21	1305974	данные отсутствуют	0.3
233	428309.17	1305976.1	данные отсутствуют	0.3
234	428300.64	1305985.65	данные отсутствуют	0.3
235	428297.44	1305982.17	данные отсутствуют	0.3
236	428299.58	1305980.22	данные отсутствуют	0.3
237	428302.77	1305983.69	данные отсутствуют	0.3

Государственный регистратор		ФГИС ЕГРН
полное наименование должности	подпись	инициалы, фамилия

М.П.

Выписка из Единого государственного реестра недвижимости об объекте недвижимости  
**Сведения о частях земельного участка**

<b>Земельный участок</b>			
(вид объекта недвижимости)			
Лист № ____ Раздела <b>4.2</b>	Всего листов раздела <b>4.2</b> : ____	Всего разделов: ____	Всего листов выписки: ____
<b>29.06.2019 № 99/2019/269975739</b>			
Кадастровый номер:		<b>23:40:0407009:31</b>	

Номер точки	Координаты, м		Описание закрепления на местности	Средняя квадратическая погрешность определения координат характерных точек границы части земельного участка, м
	X	Y		
1	2	3	4	5
238	428286.17	1305992.98	данные отсутствуют	0.3
239	428288.23	1305991.42	данные отсутствуют	0.3
240	428291.41	1305995.56	данные отсутствуют	0.3
241	428289.37	1305997.16	данные отсутствуют	0.3
242	428301.03	1305966.62	данные отсутствуют	0.3
243	428303.69	1305964.37	данные отсутствуют	0.3
244	428305.31	1305966.23	данные отсутствуют	0.3
245	428302.66	1305968.53	данные отсутствуют	0.3
246	428303.16	1305970.06	данные отсутствуют	0.3
247	428300.71	1305972.13	данные отсутствуют	0.3
248	428298.06	1305969.01	данные отсутствуют	0.3
249	428300.45	1305967.08	данные отсутствуют	0.3
250	428300.18	1305972.54	данные отсутствуют	0.3
251	428297.73	1305974.66	данные отсутствуют	0.3
252	428295.17	1305971.54	данные отсутствуют	0.3
253	428297.52	1305969.52	данные отсутствуют	0.3
254	428294.69	1305971.82	данные отсутствуют	0.3

Государственный регистратор		ФГИС ЕГРН
полное наименование должности	подпись	инициалы, фамилия

М.П.

Выписка из Единого государственного реестра недвижимости об объекте недвижимости  
**Сведения о частях земельного участка**

<b>Земельный участок</b>			
(вид объекта недвижимости)			
Лист № ____ Раздела <b>4.2</b>	Всего листов раздела <b>4.2</b> : ____	Всего разделов: ____	Всего листов выписки: ____
<b>29.06.2019 № 99/2019/269975739</b>			
Кадастровый номер:		<b>23:40:0407009:31</b>	

Номер точки	Координаты, м		Описание закрепления на местности	Средняя квадратическая погрешность определения координат характерных точек границы части земельного участка, м
	X	Y		
1	2	3	4	5
255	428297.31	1305975.02	данные отсутствуют	0.3
256	428294.9	1305977.09	данные отсутствуют	0.3
257	428292.23	1305974	данные отсутствуют	0.3
258	428293.85	1305977.91	данные отсутствуют	0.3
259	428291.36	1305979.82	данные отсутствуют	0.3
260	428288.75	1305976.79	данные отсутствуют	0.3
261	428291.22	1305974.82	данные отсутствуют	0.3
262	428290.74	1305980.43	данные отсутствуют	0.3
263	428288.4	1305982.48	данные отсутствуют	0.3
264	428285.7	1305979.5	данные отсутствуют	0.3
265	428287.98	1305977.51	данные отсутствуют	0.3
266	428296.28	1305987.49	данные отсутствуют	0.3
267	428294.17	1305989.54	данные отсутствуют	0.3
268	428291.02	1305986.04	данные отсутствуют	0.3
269	428293.14	1305984.05	данные отсутствуют	0.3
270	428351.39	1305987.62	данные отсутствуют	0.3
271	428349.11	1305985.1	данные отсутствуют	0.3

Государственный регистратор		ФГИС ЕГРН
полное наименование должности	подпись	инициалы, фамилия

М.П.

Выписка из Единого государственного реестра недвижимости об объекте недвижимости  
**Сведения о частях земельного участка**

<b>Земельный участок</b>			
(вид объекта недвижимости)			
Лист № ___ Раздела <b>4.2</b>	Всего листов раздела <b>4.2</b> : ___	Всего разделов: ___	Всего листов выписки: ___
<b>29.06.2019 № 99/2019/269975739</b>			
Кадастровый номер:		<b>23:40:0407009:31</b>	

Номер точки	Координаты, м		Описание закрепления на местности	Средняя квадратическая погрешность определения координат характерных точек границы части земельного участка, м
	X	Y		
1	2	3	4	5
272	428353.21	1305981.48	данные отсутствуют	0.3
273	428355.42	1305984.06	данные отсутствуют	0.3
274	428332.92	1305942.03	данные отсутствуют	0.3
275	428334.6	1305939.6	данные отсутствуют	0.3
276	428340.63	1305943.76	данные отсутствуют	0.3
277	428338.86	1305946.2	данные отсутствуют	0.3
278	428325.55	1305937.04	данные отсутствуют	0.3
279	428327.22	1305934.59	данные отсутствуют	0.3
280	428333.15	1305938.76	данные отсутствуют	0.3
281	428331.48	1305941.15	данные отсутствуют	0.3
282	428317.87	1305931.74	данные отсутствуют	0.3
283	428319.54	1305929.33	данные отсутствуют	0.3
284	428325.5	1305933.46	данные отсутствуют	0.3
285	428323.86	1305935.89	данные отсутствуют	0.3
286	428310.52	1305926.62	данные отсутствуют	0.3
287	428312.13	1305924.19	данные отсутствуют	0.3
288	428318.22	1305928.34	данные отсутствуют	0.3

Государственный регистратор		ФГИС ЕГРН
полное наименование должности	подпись	инициалы, фамилия

М.П.

Выписка из Единого государственного реестра недвижимости об объекте недвижимости  
**Сведения о частях земельного участка**

<b>Земельный участок</b>			
(вид объекта недвижимости)			
Лист № ____ Раздела <b>4.2</b>	Всего листов раздела <b>4.2</b> : ____	Всего разделов: ____	Всего листов выписки: ____
<b>29.06.2019 № 99/2019/269975739</b>			
Кадастровый номер:		<b>23:40:0407009:31</b>	

Номер точки	Координаты, м		Описание закрепления на местности	Средняя квадратическая погрешность определения координат характерных точек границы части земельного участка, м
	X	Y		
1	2	3	4	5
289	428316.55	1305930.84	данные отсутствуют	0.3
290	428303.28	1305921.45	данные отсутствуют	0.3
291	428305	1305919.01	данные отсутствуют	0.3
292	428310.94	1305923.36	данные отсутствуют	0.3
293	428309.22	1305925.7	данные отсутствуют	0.3
294	428295.26	1305959.78	данные отсутствуют	0.3
295	428297.83	1305957.53	данные отсутствуют	0.3
296	428302.49	1305962.89	данные отсутствуют	0.3
297	428299.9	1305965.16	данные отсутствуют	0.3
298	428296.78	1305967.99	данные отсутствуют	0.3
299	428292.16	1305962.61	данные отсутствуют	0.3
300	428294.62	1305960.44	данные отсутствуют	0.3
301	428299.23	1305965.79	данные отсутствуют	0.3
302	428286.62	1305975.78	данные отсутствуют	0.3
303	428282.34	1305970.07	данные отсутствуют	0.3
304	428284.92	1305968.16	данные отсутствуют	0.3
305	428289.12	1305973.94	данные отсутствуют	0.3

Государственный регистратор		ФГИС ЕГРН
полное наименование должности	подпись	инициалы, фамилия

М.П.



Выписка из Единого государственного реестра недвижимости об объекте недвижимости  
**Сведения о частях земельного участка**

<b>Земельный участок</b>			
(вид объекта недвижимости)			
Лист № ____ Раздела <b>4.2</b>	Всего листов раздела <b>4.2</b> : ____	Всего разделов: ____	Всего листов выписки: ____
<b>29.06.2019 № 99/2019/269975739</b>			
Кадастровый номер:		<b>23:40:0407009:31</b>	

Номер точки	Координаты, м		Описание закрепления на местности	Средняя квадратическая погрешность определения координат характерных точек границы части земельного участка, м
	X	Y		
1	2	3	4	5
306	428276.49	1305981.66	данные отсутствуют	0.3
307	428278.69	1305979.85	данные отсутствуют	0.3
308	428282.62	1305984.43	данные отсутствуют	0.3
309	428280.32	1305986.44	данные отсутствуют	0.3
310	428270.31	1305974.39	данные отсутствуют	0.3
311	428272.56	1305972.55	данные отсутствуют	0.3
312	428276.34	1305977.15	данные отсутствуют	0.3
313	428274.08	1305979.05	данные отсутствуют	0.3
314	428261.39	1305968.78	данные отсутствуют	0.3
315	428262.87	1305966.53	данные отсутствуют	0.3
316	428268.95	1305970.61	данные отсутствуют	0.3
317	428267.4	1305973	данные отсутствуют	0.3
318	428254.05	1305963.55	данные отсутствуют	0.3
319	428255.73	1305961.21	данные отсутствуют	0.3
320	428259.83	1305964.2	данные отсутствуют	0.3
321	428258.23	1305966.48	данные отсутствуют	0.3
322	428247.15	1305958.47	данные отсутствуют	0.3

Государственный регистратор		ФГИС ЕГРН
полное наименование должности	подпись	инициалы, фамилия

М.П.

Выписка из Единого государственного реестра недвижимости об объекте недвижимости  
**Сведения о частях земельного участка**

<b>Земельный участок</b>			
(вид объекта недвижимости)			
Лист № ____ Раздела <b>4.2</b>	Всего листов раздела <b>4.2</b> : ____	Всего разделов: ____	Всего листов выписки: ____
<b>29.06.2019 № 99/2019/269975739</b>			
Кадастровый номер:		<b>23:40:0407009:31</b>	

Номер точки	Координаты, м		Описание закрепления на местности	Средняя квадратическая погрешность определения координат характерных точек границы части земельного участка, м
	X	Y		
1	2	3	4	5
323	428248.81	1305956.11	данные отсутствуют	0.3
324	428252.91	1305959.04	данные отсутствуют	0.3
325	428251.34	1305961.35	данные отсутствуют	0.3
326	428240.29	1305953.6	данные отсутствуют	0.3
327	428242.02	1305951.11	данные отсутствуют	0.3
328	428246.46	1305954.23	данные отсутствуют	0.3
329	428244.72	1305956.73	данные отсутствуют	0.3
330	428233.35	1305948.96	данные отсутствуют	0.3
331	428235.03	1305946.4	данные отсутствуют	0.3
332	428239.61	1305949.31	данные отсутствуют	0.3
333	428237.92	1305951.85	данные отсутствуют	0.3
334	428217.85	1305938.15	данные отсутствуют	0.3
335	428219.5	1305935.6	данные отсутствуют	0.3
336	428224.97	1305939.06	данные отсутствуют	0.3
337	428223.31	1305941.6	данные отсутствуют	0.3
338	428225.58	1305943.14	данные отсутствуют	0.3
339	428227.4	1305940.64	данные отсутствуют	0.3

Государственный регистратор		ФГИС ЕГРН
полное наименование должности	подпись	инициалы, фамилия

М.П.

Выписка из Единого государственного реестра недвижимости об объекте недвижимости  
**Сведения о частях земельного участка**

<b>Земельный участок</b>			
(вид объекта недвижимости)			
Лист № ___ Раздела <b>4.2</b>	Всего листов раздела <b>4.2</b> : ___	Всего разделов: ___	Всего листов выписки: ___
<b>29.06.2019 № 99/2019/269975739</b>			
Кадастровый номер:		<b>23:40:0407009:31</b>	

Номер точки	Координаты, м		Описание закрепления на местности	Средняя квадратическая погрешность определения координат характерных точек границы части земельного участка, м
	X	Y		
1	2	3	4	5
340	428232.62	1305944.54	данные отсутствуют	0.3
341	428230.94	1305946.89	данные отсутствуют	0.3
342	428209.22	1305933.26	данные отсутствуют	0.3
343	428211.06	1305930.26	данные отсутствуют	0.3
344	428216.94	1305933.97	данные отсутствуют	0.3
345	428215.08	1305937	данные отсутствуют	0.3
346	428201.7	1305927.53	данные отсутствуют	0.3
347	428203.21	1305925.15	данные отсутствуют	0.3
348	428208.64	1305928.65	данные отсутствуют	0.3
349	428207.13	1305930.99	данные отсутствуют	0.3
350	428193.93	1305922.38	данные отсутствуют	0.3
351	428195.48	1305919.96	данные отсутствуют	0.3
352	428200.91	1305923.51	данные отсутствуют	0.3
353	428199.36	1305925.9	данные отсутствуют	0.3
354	428186.36	1305917.53	данные отсутствуют	0.3
355	428188.09	1305914.94	данные отсутствуют	0.3
356	428193.14	1305918.42	данные отсутствуют	0.3

Государственный регистратор		ФГИС ЕГРН
полное наименование должности	подпись	инициалы, фамилия

М.П.

Выписка из Единого государственного реестра недвижимости об объекте недвижимости  
**Сведения о частях земельного участка**

<b>Земельный участок</b>			
(вид объекта недвижимости)			
Лист № ___ Раздела <b>4.2</b>	Всего листов раздела <b>4.2</b> : ___	Всего разделов: ___	Всего листов выписки: ___
<b>29.06.2019 № 99/2019/269975739</b>			
Кадастровый номер:		<b>23:40:0407009:31</b>	

Номер точки	Координаты, м		Описание закрепления на местности	Средняя квадратическая погрешность определения координат характерных точек границы части земельного участка, м
	X	Y		
1	2	3	4	5
357	428191.38	1305921.05	данные отсутствуют	0.3
358	428184.68	1305916.44	данные отсутствуют	0.3
359	428180.78	1305913.82	данные отсутствуют	0.3
360	428182.56	1305911.22	данные отсутствуют	0.3
361	428186.35	1305913.88	данные отсутствуют	0.3
362	428285.97	1305947.02	данные отсутствуют	0.3
363	428287.93	1305944.55	данные отсутствуют	0.3
364	428292.72	1305948.31	данные отсутствуют	0.3
365	428290.74	1305950.65	данные отсутствуют	0.3
366	428278.33	1305941.52	данные отсутствуют	0.3
367	428280	1305938.97	данные отсутствуют	0.3
368	428286.38	1305943.31	данные отсутствуют	0.3
369	428284.66	1305945.78	данные отсутствуют	0.3
370	428280.09	1305905.4	данные отсутствуют	0.3
371	428283.59	1305910.59	данные отсутствуют	0.3
372	428280.6	1305912.56	данные отсутствуют	0.3
373	428277.21	1305907.4	данные отсутствуют	0.3

Государственный регистратор		ФГИС ЕГРН
полное наименование должности	подпись	инициалы, фамилия

М.П.

Выписка из Единого государственного реестра недвижимости об объекте недвижимости  
**Сведения о частях земельного участка**

<b>Земельный участок</b>			
(вид объекта недвижимости)			
Лист № ____ Раздела <b>4.2</b>	Всего листов раздела <b>4.2</b> : ____	Всего разделов: ____	Всего листов выписки: ____
<b>29.06.2019 № 99/2019/269975739</b>			
Кадастровый номер:		<b>23:40:0407009:31</b>	

Номер точки	Координаты, м		Описание закрепления на местности	Средняя квадратическая погрешность определения координат характерных точек границы части земельного участка, м
	X	Y		
1	2	3	4	5
374	428228.71	1305874.1	данные отсутствуют	0.3
375	428237.99	1305868.96	данные отсутствуют	0.3
376	428240.91	1305874.33	данные отсутствуют	0.3
377	428231.71	1305879.59	данные отсутствуют	0.3
378	428235.07	1305865.56	данные отсутствуют	0.3
379	428233.05	1305867.39	данные отсутствуют	0.3
380	428229.96	1305864.1	данные отсутствуют	0.3
381	428232.01	1305862.24	данные отсутствуют	0.3
382	428307.83	1305863.93	данные отсутствуют	0.3
383	428309.8	1305861.59	данные отсутствуют	0.3
384	428314.37	1305865.45	данные отсутствуют	0.3
385	428312.41	1305867.75	данные отсутствуют	0.3
386	428295.92	1305852.05	данные отсутствуют	0.3
387	428298.12	1305850	данные отсутствуют	0.3
388	428302.66	1305854.91	данные отсутствуют	0.3
389	428300.44	1305857	данные отсутствуют	0.3
390	428278.12	1305863.05	данные отсутствуют	0.3

Государственный регистратор		ФГИС ЕГРН
полное наименование должности	подпись	инициалы, фамилия

М.П.

Выписка из Единого государственного реестра недвижимости об объекте недвижимости  
**Сведения о частях земельного участка**

<b>Земельный участок</b>			
(вид объекта недвижимости)			
Лист № ___ Раздела <b>4.2</b>	Всего листов раздела <b>4.2</b> : ___	Всего разделов: ___	Всего листов выписки: ___
<b>29.06.2019 № 99/2019/269975739</b>			
Кадастровый номер:		<b>23:40:0407009:31</b>	

Номер точки	Координаты, м		Описание закрепления на местности	Средняя квадратическая погрешность определения координат характерных точек границы части земельного участка, м
	X	Y		
1	2	3	4	5
391	428275.26	1305866.2	данные отсутствуют	0.3
392	428271.27	1305862.52	данные отсутствуют	0.3
393	428273.97	1305859.32	данные отсутствуют	0.3
394	428235.1	1305854.32	данные отсутствуют	0.3
395	428237.1	1305852.43	данные отсутствуют	0.3
396	428241.42	1305856.57	данные отсутствуют	0.3
397	428239.52	1305858.46	данные отсутствуют	0.3
398	428262.68	1305850.12	данные отсутствуют	0.3
399	428264.38	1305847.89	данные отсутствуют	0.3
400	428270.68	1305852.74	данные отсутствуют	0.3
401	428268.9	1305854.9	данные отсутствуют	0.3

Государственный регистратор		ФГИС ЕГРН
полное наименование должности	подпись	инициалы, фамилия

М.П.

Выписка из Единого государственного реестра недвижимости об объекте недвижимости  
Сведения о частях земельного участка

<b>Земельный участок</b>				
(вид объекта недвижимости)				
Лист № ____ Раздела <b>4.2</b>		Всего листов раздела <b>4.2</b> : ____		Всего разделов: ____
Всего листов выписки: ____				
<b>29.06.2019 № 99/2019/269975739</b>				
Кадастровый номер:			<b>23:40:0407009:31</b>	
Сведения о характерных точках границы части (частей) земельного участка				
Учетный номер части: 87				
Система координат: МСК 23, зона 1				
Зона №				
Номер точки	Координаты, м		Описание закрепления на местности	Средняя квадратическая погрешность определения координат характерных точек границы части земельного участка, м
	X	Y		
1	2	3	4	5
18	428270.18	1305928.09	данные отсутствуют	0.3
19	428278.52	1305933.91	данные отсутствуют	0.3
20	428274.2	1305940.15	данные отсутствуют	0.3
21	428265.81	1305934.39	данные отсутствуют	0.3
22	428402	1305962.18	данные отсутствуют	0.3
23	428399.77	1305964.35	данные отсутствуют	0.3
24	428397.55	1305962.06	данные отсутствуют	0.3
25	428399.77	1305959.87	данные отсутствуют	0.3
26	428392.83	1305985.84	данные отсутствуют	0.3
27	428390.1	1305984.67	данные отсутствуют	0.3
28	428396.01	1305970.83	данные отсутствуют	0.3
29	428398.77	1305971.99	данные отсутствуют	0.3
30	428379.22	1305989.88	данные отсутствуют	0.3
31	428377.08	1305992	данные отсутствуют	0.3
32	428374.19	1305988.99	данные отсутствуют	0.3
33	428376.42	1305986.89	данные отсутствуют	0.3
Государственный регистратор			ФГИС ЕГРН	
полное наименование должности			подпись	
			инициалы, фамилия	

М.П.

Выписка из Единого государственного реестра недвижимости об объекте недвижимости  
**Сведения о частях земельного участка**

<b>Земельный участок</b>			
(вид объекта недвижимости)			
Лист № ____ Раздела <b>4.2</b>	Всего листов раздела <b>4.2</b> : ____	Всего разделов: ____	Всего листов выписки: ____
<b>29.06.2019 № 99/2019/269975739</b>			
Кадастровый номер:		<b>23:40:0407009:31</b>	

Номер точки	Координаты, м		Описание закрепления на местности	Средняя квадратическая погрешность определения координат характерных точек границы части земельного участка, м
	X	Y		
1	2	3	4	5
34	428373.66	1306003.93	данные отсутствуют	0.3
35	428370	1306007.65	данные отсутствуют	0.3
36	428367.68	1306005.4	данные отсутствуют	0.3
37	428371.32	1306001.6	данные отсутствуют	0.3
38	428368.61	1306009.95	данные отсутствуют	0.3
39	428360.35	1306018.13	данные отсутствуют	0.3
40	428357.52	1306015.45	данные отсутствуют	0.3
41	428365.82	1306007.18	данные отсутствуют	0.3
42	428358.15	1306020.05	данные отсутствуют	0.3
43	428353.77	1306024.34	данные отсутствуют	0.3
44	428351.12	1306021.58	данные отсутствуют	0.3
45	428355.4	1306017.32	данные отсутствуют	0.3
46	428351.63	1306026.35	данные отсутствуют	0.3
47	428347.19	1306030.47	данные отсутствуют	0.3
48	428344.61	1306027.85	данные отсутствуют	0.3
49	428348.93	1306023.69	данные отсутствуют	0.3
50	428340.39	1306036.94	данные отсутствуют	0.3

Государственный регистратор		ФГИС ЕГРН
полное наименование должности	подпись	инициалы, фамилия

М.П.



Выписка из Единого государственного реестра недвижимости об объекте недвижимости  
**Сведения о частях земельного участка**

<b>Земельный участок</b>			
(вид объекта недвижимости)			
Лист № ___ Раздела <b>4.2</b>	Всего листов раздела <b>4.2</b> : ___	Всего разделов: ___	Всего листов выписки: ___
<b>29.06.2019 № 99/2019/269975739</b>			
Кадастровый номер:		<b>23:40:0407009:31</b>	

Номер точки	Координаты, м		Описание закрепления на местности	Средняя квадратическая погрешность определения координат характерных точек границы части земельного участка, м
	X	Y		
1	2	3	4	5
51	428337.96	1306034.18	данные отсутствуют	0.3
52	428342.36	1306029.95	данные отсутствуют	0.3
53	428344.84	1306032.58	данные отсутствуют	0.3
54	428370.13	1305971.52	данные отсутствуют	0.3
55	428377.37	1305978.5	данные отсутствуют	0.3
56	428374.98	1305980.85	данные отсутствуют	0.3
57	428367.81	1305973.93	данные отсутствуют	0.3
58	428353.94	1305991.52	данные отсутствуют	0.3
59	428352.29	1305989.61	данные отсутствуют	0.3
60	428356.39	1305986.04	данные отсутствуют	0.3
61	428358.01	1305987.9	данные отсутствуют	0.3
62	428349.93	1305996.49	данные отсутствуют	0.3
63	428348.24	1305994.81	данные отсутствуют	0.3
64	428352.33	1305991.1	данные отсутствуют	0.3
65	428354	1305992.89	данные отсутствуют	0.3
66	428340.41	1306010.75	данные отсутствуют	0.3
67	428337.83	1306008.32	данные отсутствуют	0.3

Государственный регистратор		ФГИС ЕГРН
полное наименование должности	подпись	инициалы, фамилия

М.П.

Выписка из Единого государственного реестра недвижимости об объекте недвижимости  
**Сведения о частях земельного участка**

<b>Земельный участок</b>			
(вид объекта недвижимости)			
Лист № ___ Раздела <b>4.2</b>	Всего листов раздела <b>4.2</b> : ___	Всего разделов: ___	Всего листов выписки: ___
<b>29.06.2019 № 99/2019/269975739</b>			
Кадастровый номер:		<b>23:40:0407009:31</b>	

Номер точки	Координаты, м		Описание закрепления на местности	Средняя квадратическая погрешность определения координат характерных точек границы части земельного участка, м
	X	Y		
1	2	3	4	5
68	428342.18	1306003.64	данные отсутствуют	0.3
69	428344.8	1306006.35	данные отсутствуют	0.3
70	428327.46	1306025.99	данные отсутствуют	0.3
71	428324.05	1306022.84	данные отсутствуют	0.3
72	428330.96	1306015.63	данные отсутствуют	0.3
73	428334.37	1306018.74	данные отсутствуют	0.3
74	428324.95	1306033.49	данные отсутствуют	0.3
75	428326.94	1306030.37	данные отсутствуют	0.3
76	428332.08	1306033.89	данные отсутствуют	0.3
77	428330.06	1306037.07	данные отсутствуют	0.3
78	428318.21	1306029.01	данные отсутствуют	0.3
79	428320.23	1306025.96	данные отсутствуют	0.3
80	428325.36	1306029.41	данные отсутствуют	0.3
81	428323.37	1306032.43	данные отсутствуют	0.3
82	428363.87	1305970.48	данные отсутствуют	0.3
83	428366.18	1305968.35	данные отсутствуют	0.3
84	428368.91	1305971.33	данные отсутствуют	0.3

Государственный регистратор		ФГИС ЕГРН
полное наименование должности	подпись	инициалы, фамилия

М.П.

Выписка из Единого государственного реестра недвижимости об объекте недвижимости  
Сведения о частях земельного участка

<b>Земельный участок</b>			
(вид объекта недвижимости)			
Лист № ___ Раздела <b>4.2</b>	Всего листов раздела <b>4.2</b> : ___	Всего разделов: ___	Всего листов выписки: ___
<b>29.06.2019 № 99/2019/269975739</b>			
Кадастровый номер:		<b>23:40:0407009:31</b>	

Номер точки	Координаты, м		Описание закрепления на местности	Средняя квадратическая погрешность определения координат характерных точек границы части земельного участка, м
	X	Y		
1	2	3	4	5
85	428366.58	1305973.47	данные отсутствуют	0.3
86	428360.81	1305973.25	данные отсутствуют	0.3
87	428363.21	1305971.21	данные отсутствуют	0.3
88	428365.85	1305974.3	данные отсутствуют	0.3
89	428363.49	1305976.33	данные отсутствуют	0.3
90	428360.46	1305978.95	данные отсутствуют	0.3
91	428357.79	1305975.88	данные отсутствуют	0.3
92	428360.15	1305973.8	данные отсутствуют	0.3
93	428362.74	1305976.86	данные отсутствуют	0.3
94	428356.07	1305983.45	данные отсутствуют	0.3
95	428353.84	1305980.9	данные отсутствуют	0.3
96	428357.96	1305977.26	данные отсутствуют	0.3
97	428360.25	1305979.77	данные отсутствуют	0.3
98	428345.15	1305993.04	данные отсутствуют	0.3
99	428343.08	1305990.72	данные отсутствуют	0.3
100	428348.49	1305985.88	данные отсутствуют	0.3
101	428350.58	1305988.24	данные отсутствуют	0.3

Государственный регистратор		ФГИС ЕГРН
полное наименование должности	подпись	инициалы, фамилия

М.П.

Выписка из Единого государственного реестра недвижимости об объекте недвижимости  
Сведения о частях земельного участка

<b>Земельный участок</b>			
(вид объекта недвижимости)			
Лист № ____ Раздела <b>4.2</b>	Всего листов раздела <b>4.2</b> : ____	Всего разделов: ____	Всего листов выписки: ____
<b>29.06.2019 № 99/2019/269975739</b>			
Кадастровый номер:		<b>23:40:0407009:31</b>	

Номер точки	Координаты, м		Описание закрепления на местности	Средняя квадратическая погрешность определения координат характерных точек границы части земельного участка, м
	X	Y		
1	2	3	4	5
102	428334.54	1306002.11	данные отсутствуют	0.3
103	428332.5	1305999.74	данные отсутствуют	0.3
104	428338.02	1305994.97	данные отсутствуют	0.3
105	428340.02	1305997.26	данные отсутствуют	0.3
106	428318.45	1306016.35	данные отсутствуют	0.3
107	428316.45	1306013.96	данные отсутствуют	0.3
108	428321.79	1306009.15	данные отсутствуют	0.3
109	428323.86	1306011.49	данные отсутствуют	0.3
110	428307	1306022.16	данные отсутствуют	0.3
111	428312.42	1306017.41	данные отсутствуют	0.3
112	428314.53	1306019.72	данные отсутствуют	0.3
113	428309.02	1306024.44	данные отсутствуют	0.3
114	428375.41	1305941.91	данные отсутствуют	0.3
115	428368.44	1305949.16	данные отсутствуют	0.3
116	428366.14	1305946.8	данные отсутствуют	0.3
117	428372.99	1305939.65	данные отсутствуют	0.3
118	428362.3	1305933.62	данные отсутствуют	0.3

Государственный регистратор		ФГИС ЕГРН
полное наименование должности	подпись	инициалы, фамилия

М.П.

Выписка из Единого государственного реестра недвижимости об объекте недвижимости  
**Сведения о частях земельного участка**

<b>Земельный участок</b>			
(вид объекта недвижимости)			
Лист № ___ Раздела <b>4.2</b>	Всего листов раздела <b>4.2</b> : ___	Всего разделов: ___	Всего листов выписки: ___
<b>29.06.2019 № 99/2019/269975739</b>			
Кадастровый номер:		<b>23:40:0407009:31</b>	

Номер точки	Координаты, м		Описание закрепления на местности	Средняя квадратическая погрешность определения координат характерных точек границы части земельного участка, м
	X	Y		
1	2	3	4	5
119	428369.29	1305927.65	данные отсутствуют	0.3
120	428371.31	1305930.23	данные отсутствуют	0.3
121	428364.27	1305936.06	данные отсутствуют	0.3
122	428360.12	1305931.1	данные отсутствуют	0.3
123	428358.35	1305928.87	данные отсутствуют	0.3
124	428361.89	1305925.89	данные отсутствуют	0.3
125	428363.7	1305928.08	данные отсутствуют	0.3
126	428365.09	1305951.87	данные отсутствуют	0.3
127	428359.57	1305957.62	данные отсутствуют	0.3
128	428356.55	1305954.82	данные отсутствуют	0.3
129	428362.15	1305949.02	данные отсутствуют	0.3
130	428356.85	1305965.48	данные отсутствуют	0.3
131	428354.8	1305967.16	данные отсутствуют	0.3
132	428353.45	1305965.41	данные отсутствуют	0.3
133	428355.22	1305963.77	данные отсутствуют	0.3
134	428353.67	1305967.3	данные отсутствуют	0.3
135	428346.69	1305973.03	данные отсутствуют	0.3

Государственный регистратор		ФГИС ЕГРН
полное наименование должности	подпись	инициалы, фамилия

М.П.

Выписка из Единого государственного реестра недвижимости об объекте недвижимости  
**Сведения о частях земельного участка**

<b>Земельный участок</b>			
(вид объекта недвижимости)			
Лист № ____ Раздела <b>4.2</b>	Всего листов раздела <b>4.2</b> : ____	Всего разделов: ____	Всего листов выписки: ____
<b>29.06.2019 № 99/2019/269975739</b>			
Кадастровый номер:		<b>23:40:0407009:31</b>	

Номер точки	Координаты, м		Описание закрепления на местности	Средняя квадратическая погрешность определения координат характерных точек границы части земельного участка, м
	X	Y		
1	2	3	4	5
136	428344.84	1305970.71	данные отсутствуют	0.3
137	428351.79	1305965.04	данные отсутствуют	0.3
138	428345.47	1305973.82	данные отсутствуют	0.3
139	428341.84	1305976.87	данные отсутствуют	0.3
140	428340.01	1305974.55	данные отсутствуют	0.3
141	428343.69	1305971.55	данные отсутствуют	0.3
142	428341.69	1305979.19	данные отсутствуют	0.3
143	428339.49	1305981.08	данные отсутствуют	0.3
144	428336.37	1305977.5	данные отсутствуют	0.3
145	428338.66	1305975.67	данные отсутствуют	0.3
146	428331.48	1305978.28	данные отсутствуют	0.3
147	428335.52	1305982.8	данные отсутствуют	0.3
148	428330.71	1305986.99	данные отсутствуют	0.3
149	428326.7	1305982.44	данные отсутствуют	0.3
150	428312	1306003.15	данные отсутствуют	0.3
151	428307.99	1305998.55	данные отсутствуют	0.3
152	428312.86	1305994.44	данные отсутствуют	0.3

Государственный регистратор		ФГИС ЕГРН
полное наименование должности	подпись	инициалы, фамилия

М.П.

Выписка из Единого государственного реестра недвижимости об объекте недвижимости  
**Сведения о частях земельного участка**

<b>Земельный участок</b>			
(вид объекта недвижимости)			
Лист № ___ Раздела <b>4.2</b>	Всего листов раздела <b>4.2</b> : ___	Всего разделов: ___	Всего листов выписки: ___
<b>29.06.2019 № 99/2019/269975739</b>			
Кадастровый номер:		<b>23:40:0407009:31</b>	

Номер точки	Координаты, м		Описание закрепления на местности	Средняя квадратическая погрешность определения координат характерных точек границы части земельного участка, м
	X	Y		
1	2	3	4	5
153	428316.77	1305999	данные отсутствуют	0.3
154	428309.1	1306005.76	данные отсутствуют	0.3
155	428304.35	1306009.72	данные отсутствуют	0.3
156	428300.92	1306005.52	данные отсутствуют	0.3
157	428305.72	1306001.62	данные отсутствуют	0.3
158	428297.56	1306016.59	данные отсутствуют	0.3
159	428300.06	1306014.11	данные отсутствуют	0.3
160	428305.02	1306019.12	данные отсутствуют	0.3
161	428302.38	1306021.65	данные отсутствуют	0.3
162	428299.15	1306012.85	данные отсутствуют	0.3
163	428296.51	1306015.43	данные отсутствуют	0.3
164	428291.74	1306010.13	данные отсутствуют	0.3
165	428294.28	1306007.74	данные отсутствуют	0.3
166	428294.95	1305999.57	данные отсутствуют	0.3
167	428299.02	1306005.95	данные отсутствуют	0.3
168	428296.49	1306007.63	данные отсутствуют	0.3
169	428292.44	1306001.29	данные отсутствуют	0.3

Государственный регистратор		ФГИС ЕГРН
полное наименование должности	подпись	инициалы, фамилия

М.П.

Выписка из Единого государственного реестра недвижимости об объекте недвижимости  
**Сведения о частях земельного участка**

<b>Земельный участок</b>			
(вид объекта недвижимости)			
Лист № ___ Раздела <b>4.2</b>	Всего листов раздела <b>4.2</b> : ___	Всего разделов: ___	Всего листов выписки: ___
<b>29.06.2019 № 99/2019/269975739</b>			
Кадастровый номер:		<b>23:40:0407009:31</b>	

Номер точки	Координаты, м		Описание закрепления на местности	Средняя квадратическая погрешность определения координат характерных точек границы части земельного участка, м
	X	Y		
1	2	3	4	5
170	428283	1306000.72	данные отсутствуют	0.3
171	428284.99	1305998.94	данные отсутствуют	0.3
172	428289.91	1306005.19	данные отсутствуют	0.3
173	428287.88	1306006.97	данные отсутствуют	0.3
174	428334.06	1306017.48	данные отсутствуют	0.3
175	428331.46	1306015.03	данные отсутствуют	0.3
176	428335.74	1306010.53	данные отсутствуют	0.3
177	428338.27	1306012.94	данные отсутствуют	0.3
178	428325.51	1305991.5	данные отсутствуют	0.3
179	428320.69	1305995.66	данные отсутствуют	0.3
180	428316.7	1305991.08	данные отсутствуют	0.3
181	428321.51	1305986.93	данные отсутствуют	0.3
182	428337.31	1305969.87	данные отсутствуют	0.3
183	428329.66	1305961.89	данные отсутствуют	0.3
184	428331.94	1305959.72	данные отсутствуют	0.3
185	428339.58	1305967.73	данные отсутствуют	0.3
186	428335.05	1305972.27	данные отсутствуют	0.3

Государственный регистратор		ФГИС ЕГРН
полное наименование должности	подпись	инициалы, фамилия

М.П.



Выписка из Единого государственного реестра недвижимости об объекте недвижимости  
**Сведения о частях земельного участка**

<b>Земельный участок</b>			
(вид объекта недвижимости)			
Лист № ____ Раздела <b>4.2</b>	Всего листов раздела <b>4.2</b> : ____	Всего разделов: ____	Всего листов выписки: ____
<b>29.06.2019 № 99/2019/269975739</b>			
Кадастровый номер:		<b>23:40:0407009:31</b>	

Номер точки	Координаты, м		Описание закрепления на местности	Средняя квадратическая погрешность определения координат характерных точек границы части земельного участка, м
	X	Y		
1	2	3	4	5
187	428332.98	1305974.04	данные отсутствуют	0.3
188	428329.02	1305969.48	данные отсутствуют	0.3
189	428331.1	1305967.79	данные отсутствуют	0.3
190	428327.46	1305975.96	данные отсутствуют	0.3
191	428323.41	1305971.56	данные отсутствуют	0.3
192	428325.47	1305969.64	данные отсутствуют	0.3
193	428329.52	1305974.12	данные отсутствуют	0.3
194	428326.19	1305977.14	данные отсутствуют	0.3
195	428324.19	1305979.01	данные отсутствуют	0.3
196	428320.1	1305974.62	данные отсутствуют	0.3
197	428322.1	1305972.69	данные отсутствуют	0.3
198	428320.54	1305982.17	данные отсутствуют	0.3
199	428316.35	1305977.96	данные отсутствуют	0.3
200	428318.33	1305975.97	данные отсутствуют	0.3
201	428322.51	1305980.32	данные отсутствуют	0.3
202	428318.47	1305983.81	данные отсутствуют	0.3
203	428316.23	1305985.88	данные отсутствуют	0.3

Государственный регистратор		ФГИС ЕГРН
полное наименование должности	подпись	инициалы, фамилия

М.П.

Выписка из Единого государственного реестра недвижимости об объекте недвижимости  
**Сведения о частях земельного участка**

<b>Земельный участок</b>			
(вид объекта недвижимости)			
Лист № ____ Раздела <b>4.2</b>	Всего листов раздела <b>4.2</b> : ____	Всего разделов: ____	Всего листов выписки: ____
<b>29.06.2019 № 99/2019/269975739</b>			
Кадастровый номер:		<b>23:40:0407009:31</b>	

Номер точки	Координаты, м		Описание закрепления на местности	Средняя квадратическая погрешность определения координат характерных точек границы части земельного участка, м
	X	Y		
1	2	3	4	5
204	428312.14	1305981.3	данные отсутствуют	0.3
205	428314.44	1305979.25	данные отсутствуют	0.3
206	428327.28	1305963.57	данные отсутствуют	0.3
207	428325.43	1305961.55	данные отсутствуют	0.3
208	428329.93	1305957.54	данные отсутствуют	0.3
209	428331.72	1305959.51	данные отсутствуют	0.3
210	428328.98	1305956.92	данные отсутствуют	0.3
211	428327.48	1305959.7	данные отсутствуют	0.3
212	428317.84	1305954.4	данные отсутствуют	0.3
213	428319.38	1305951.66	данные отсутствуют	0.3
214	428323.18	1305960.98	данные отсутствуют	0.3
215	428315.08	1305968.55	данные отсутствуют	0.3
216	428312.94	1305966.31	данные отсутствуют	0.3
217	428321.03	1305958.8	данные отсутствуют	0.3
218	428310.31	1305962.81	данные отсутствуют	0.3
219	428308.33	1305960.42	данные отсутствуют	0.3
220	428316.85	1305953.51	данные отсутствуют	0.3

Государственный регистратор		ФГИС ЕГРН
полное наименование должности	подпись	инициалы, фамилия

М.П.

Выписка из Единого государственного реестра недвижимости об объекте недвижимости  
Сведения о частях земельного участка

<b>Земельный участок</b>			
(вид объекта недвижимости)			
Лист № ___ Раздела <b>4.2</b>	Всего листов раздела <b>4.2</b> : ___	Всего разделов: ___	Всего листов выписки: ___
<b>29.06.2019 № 99/2019/269975739</b>			
Кадастровый номер:		<b>23:40:0407009:31</b>	

Номер точки	Координаты, м		Описание закрепления на местности	Средняя квадратическая погрешность определения координат характерных точек границы части земельного участка, м
	X	Y		
1	2	3	4	5
221	428318.81	1305955.94	данные отсутствуют	0.3
222	428315.76	1305975.19	данные отсутствуют	0.3
223	428311.43	1305979.37	данные отсутствуют	0.3
224	428309.53	1305977.44	данные отсутствуют	0.3
225	428313.91	1305973.24	данные отсутствуют	0.3
226	428312.89	1305973	данные отсутствуют	0.3
227	428310.78	1305975.07	данные отсутствуют	0.3
228	428307.81	1305971.92	данные отсутствуют	0.3
229	428309.92	1305969.88	данные отсутствуют	0.3
230	428305.72	1305979.32	данные отсутствуют	0.3
231	428303.73	1305977.2	данные отсутствуют	0.3
232	428307.21	1305974	данные отсутствуют	0.3
233	428309.17	1305976.1	данные отсутствуют	0.3
234	428300.64	1305985.65	данные отсутствуют	0.3
235	428297.44	1305982.17	данные отсутствуют	0.3
236	428299.58	1305980.22	данные отсутствуют	0.3
237	428302.77	1305983.69	данные отсутствуют	0.3

Государственный регистратор		ФГИС ЕГРН
полное наименование должности	подпись	инициалы, фамилия

М.П.

Выписка из Единого государственного реестра недвижимости об объекте недвижимости  
Сведения о частях земельного участка

<b>Земельный участок</b>			
(вид объекта недвижимости)			
Лист № ___ Раздела <b>4.2</b>	Всего листов раздела <b>4.2</b> : ___	Всего разделов: ___	Всего листов выписки: ___
<b>29.06.2019 № 99/2019/269975739</b>			
Кадастровый номер:		<b>23:40:0407009:31</b>	

Номер точки	Координаты, м		Описание закрепления на местности	Средняя квадратическая погрешность определения координат характерных точек границы части земельного участка, м
	X	Y		
1	2	3	4	5
238	428286.17	1305992.98	данные отсутствуют	0.3
239	428288.23	1305991.42	данные отсутствуют	0.3
240	428291.41	1305995.56	данные отсутствуют	0.3
241	428289.37	1305997.16	данные отсутствуют	0.3
242	428301.03	1305966.62	данные отсутствуют	0.3
243	428303.69	1305964.37	данные отсутствуют	0.3
244	428305.31	1305966.23	данные отсутствуют	0.3
245	428302.66	1305968.53	данные отсутствуют	0.3
246	428303.16	1305970.06	данные отсутствуют	0.3
247	428300.71	1305972.13	данные отсутствуют	0.3
248	428298.06	1305969.01	данные отсутствуют	0.3
249	428300.45	1305967.08	данные отсутствуют	0.3
250	428300.18	1305972.54	данные отсутствуют	0.3
251	428297.73	1305974.66	данные отсутствуют	0.3
252	428295.17	1305971.54	данные отсутствуют	0.3
253	428297.52	1305969.52	данные отсутствуют	0.3
254	428294.69	1305971.82	данные отсутствуют	0.3

Государственный регистратор		ФГИС ЕГРН
полное наименование должности	подпись	инициалы, фамилия

М.П.

Выписка из Единого государственного реестра недвижимости об объекте недвижимости  
**Сведения о частях земельного участка**

<b>Земельный участок</b>			
(вид объекта недвижимости)			
Лист № ____ Раздела <b>4.2</b>	Всего листов раздела <b>4.2</b> : ____	Всего разделов: ____	Всего листов выписки: ____
<b>29.06.2019 № 99/2019/269975739</b>			
Кадастровый номер:		<b>23:40:0407009:31</b>	

Номер точки	Координаты, м		Описание закрепления на местности	Средняя квадратическая погрешность определения координат характерных точек границы части земельного участка, м
	X	Y		
1	2	3	4	5
255	428297.31	1305975.02	данные отсутствуют	0.3
256	428294.9	1305977.09	данные отсутствуют	0.3
257	428292.23	1305974	данные отсутствуют	0.3
258	428293.85	1305977.91	данные отсутствуют	0.3
259	428291.36	1305979.82	данные отсутствуют	0.3
260	428288.75	1305976.79	данные отсутствуют	0.3
261	428291.22	1305974.82	данные отсутствуют	0.3
262	428290.74	1305980.43	данные отсутствуют	0.3
263	428288.4	1305982.48	данные отсутствуют	0.3
264	428285.7	1305979.5	данные отсутствуют	0.3
265	428287.98	1305977.51	данные отсутствуют	0.3
266	428296.28	1305987.49	данные отсутствуют	0.3
267	428294.17	1305989.54	данные отсутствуют	0.3
268	428291.02	1305986.04	данные отсутствуют	0.3
269	428293.14	1305984.05	данные отсутствуют	0.3
270	428351.39	1305987.62	данные отсутствуют	0.3
271	428349.11	1305985.1	данные отсутствуют	0.3

Государственный регистратор		ФГИС ЕГРН
полное наименование должности	подпись	инициалы, фамилия

М.П.

Выписка из Единого государственного реестра недвижимости об объекте недвижимости  
**Сведения о частях земельного участка**

<b>Земельный участок</b>			
(вид объекта недвижимости)			
Лист № ___ Раздела <b>4.2</b>	Всего листов раздела <b>4.2</b> : ___	Всего разделов: ___	Всего листов выписки: ___
<b>29.06.2019 № 99/2019/269975739</b>			
Кадастровый номер:		<b>23:40:0407009:31</b>	

Номер точки	Координаты, м		Описание закрепления на местности	Средняя квадратическая погрешность определения координат характерных точек границы части земельного участка, м
	X	Y		
1	2	3	4	5
272	428353.21	1305981.48	данные отсутствуют	0.3
273	428355.42	1305984.06	данные отсутствуют	0.3
274	428332.92	1305942.03	данные отсутствуют	0.3
275	428334.6	1305939.6	данные отсутствуют	0.3
276	428340.63	1305943.76	данные отсутствуют	0.3
277	428338.86	1305946.2	данные отсутствуют	0.3
278	428325.55	1305937.04	данные отсутствуют	0.3
279	428327.22	1305934.59	данные отсутствуют	0.3
280	428333.15	1305938.76	данные отсутствуют	0.3
281	428331.48	1305941.15	данные отсутствуют	0.3
282	428317.87	1305931.74	данные отсутствуют	0.3
283	428319.54	1305929.33	данные отсутствуют	0.3
284	428325.5	1305933.46	данные отсутствуют	0.3
285	428323.86	1305935.89	данные отсутствуют	0.3
286	428310.52	1305926.62	данные отсутствуют	0.3
287	428312.13	1305924.19	данные отсутствуют	0.3
288	428318.22	1305928.34	данные отсутствуют	0.3

Государственный регистратор		ФГИС ЕГРН
полное наименование должности	подпись	инициалы, фамилия

М.П.

Выписка из Единого государственного реестра недвижимости об объекте недвижимости  
Сведения о частях земельного участка

<b>Земельный участок</b>			
(вид объекта недвижимости)			
Лист № ___ Раздела <b>4.2</b>	Всего листов раздела <b>4.2</b> : ___	Всего разделов: ___	Всего листов выписки: ___
<b>29.06.2019 № 99/2019/269975739</b>			
Кадастровый номер:		<b>23:40:0407009:31</b>	

Номер точки	Координаты, м		Описание закрепления на местности	Средняя квадратическая погрешность определения координат характерных точек границы части земельного участка, м
	X	Y		
1	2	3	4	5
289	428316.55	1305930.84	данные отсутствуют	0.3
290	428303.28	1305921.45	данные отсутствуют	0.3
291	428305	1305919.01	данные отсутствуют	0.3
292	428310.94	1305923.36	данные отсутствуют	0.3
293	428309.22	1305925.7	данные отсутствуют	0.3
294	428295.26	1305959.78	данные отсутствуют	0.3
295	428297.83	1305957.53	данные отсутствуют	0.3
296	428302.49	1305962.89	данные отсутствуют	0.3
297	428299.9	1305965.16	данные отсутствуют	0.3
298	428296.78	1305967.99	данные отсутствуют	0.3
299	428292.16	1305962.61	данные отсутствуют	0.3
300	428294.62	1305960.44	данные отсутствуют	0.3
301	428299.23	1305965.79	данные отсутствуют	0.3
302	428286.62	1305975.78	данные отсутствуют	0.3
303	428282.34	1305970.07	данные отсутствуют	0.3
304	428284.92	1305968.16	данные отсутствуют	0.3
305	428289.12	1305973.94	данные отсутствуют	0.3

Государственный регистратор		ФГИС ЕГРН
полное наименование должности	подпись	инициалы, фамилия

М.П.

Выписка из Единого государственного реестра недвижимости об объекте недвижимости  
**Сведения о частях земельного участка**

<b>Земельный участок</b>			
(вид объекта недвижимости)			
Лист № ___ Раздела <b>4.2</b>	Всего листов раздела <b>4.2</b> : ___	Всего разделов: ___	Всего листов выписки: ___
<b>29.06.2019 № 99/2019/269975739</b>			
Кадастровый номер:		<b>23:40:0407009:31</b>	

Номер точки	Координаты, м		Описание закрепления на местности	Средняя квадратическая погрешность определения координат характерных точек границы части земельного участка, м
	X	Y		
1	2	3	4	5
306	428276.49	1305981.66	данные отсутствуют	0.3
307	428278.69	1305979.85	данные отсутствуют	0.3
308	428282.62	1305984.43	данные отсутствуют	0.3
309	428280.32	1305986.44	данные отсутствуют	0.3
310	428270.31	1305974.39	данные отсутствуют	0.3
311	428272.56	1305972.55	данные отсутствуют	0.3
312	428276.34	1305977.15	данные отсутствуют	0.3
313	428274.08	1305979.05	данные отсутствуют	0.3
314	428261.39	1305968.78	данные отсутствуют	0.3
315	428262.87	1305966.53	данные отсутствуют	0.3
316	428268.95	1305970.61	данные отсутствуют	0.3
317	428267.4	1305973	данные отсутствуют	0.3
318	428254.05	1305963.55	данные отсутствуют	0.3
319	428255.73	1305961.21	данные отсутствуют	0.3
320	428259.83	1305964.2	данные отсутствуют	0.3
321	428258.23	1305966.48	данные отсутствуют	0.3
322	428247.15	1305958.47	данные отсутствуют	0.3

Государственный регистратор		ФГИС ЕГРН
полное наименование должности	подпись	инициалы, фамилия

М.П.



Выписка из Единого государственного реестра недвижимости об объекте недвижимости  
**Сведения о частях земельного участка**

<b>Земельный участок</b>			
(вид объекта недвижимости)			
Лист № ____ Раздела <b>4.2</b>	Всего листов раздела <b>4.2</b> : ____	Всего разделов: ____	Всего листов выписки: ____
<b>29.06.2019 № 99/2019/269975739</b>			
Кадастровый номер:		<b>23:40:0407009:31</b>	

Номер точки	Координаты, м		Описание закрепления на местности	Средняя квадратическая погрешность определения координат характерных точек границы части земельного участка, м
	X	Y		
1	2	3	4	5
323	428248.81	1305956.11	данные отсутствуют	0.3
324	428252.91	1305959.04	данные отсутствуют	0.3
325	428251.34	1305961.35	данные отсутствуют	0.3
326	428240.29	1305953.6	данные отсутствуют	0.3
327	428242.02	1305951.11	данные отсутствуют	0.3
328	428246.46	1305954.23	данные отсутствуют	0.3
329	428244.72	1305956.73	данные отсутствуют	0.3
330	428233.35	1305948.96	данные отсутствуют	0.3
331	428235.03	1305946.4	данные отсутствуют	0.3
332	428239.61	1305949.31	данные отсутствуют	0.3
333	428237.92	1305951.85	данные отсутствуют	0.3
334	428217.85	1305938.15	данные отсутствуют	0.3
335	428219.5	1305935.6	данные отсутствуют	0.3
336	428224.97	1305939.06	данные отсутствуют	0.3
337	428223.31	1305941.6	данные отсутствуют	0.3
338	428225.58	1305943.14	данные отсутствуют	0.3
339	428227.4	1305940.64	данные отсутствуют	0.3

Государственный регистратор		ФГИС ЕГРН
полное наименование должности	подпись	инициалы, фамилия

М.П.

Выписка из Единого государственного реестра недвижимости об объекте недвижимости  
**Сведения о частях земельного участка**

<b>Земельный участок</b>			
(вид объекта недвижимости)			
Лист № ___ Раздела <b>4.2</b>	Всего листов раздела <b>4.2</b> : ___	Всего разделов: ___	Всего листов выписки: ___
<b>29.06.2019 № 99/2019/269975739</b>			
Кадастровый номер:		<b>23:40:0407009:31</b>	

Номер точки	Координаты, м		Описание закрепления на местности	Средняя квадратическая погрешность определения координат характерных точек границы части земельного участка, м
	X	Y		
1	2	3	4	5
340	428232.62	1305944.54	данные отсутствуют	0.3
341	428230.94	1305946.89	данные отсутствуют	0.3
342	428209.22	1305933.26	данные отсутствуют	0.3
343	428211.06	1305930.26	данные отсутствуют	0.3
344	428216.94	1305933.97	данные отсутствуют	0.3
345	428215.08	1305937	данные отсутствуют	0.3
346	428201.7	1305927.53	данные отсутствуют	0.3
347	428203.21	1305925.15	данные отсутствуют	0.3
348	428208.64	1305928.65	данные отсутствуют	0.3
349	428207.13	1305930.99	данные отсутствуют	0.3
350	428193.93	1305922.38	данные отсутствуют	0.3
351	428195.48	1305919.96	данные отсутствуют	0.3
352	428200.91	1305923.51	данные отсутствуют	0.3
353	428199.36	1305925.9	данные отсутствуют	0.3
354	428186.36	1305917.53	данные отсутствуют	0.3
355	428188.09	1305914.94	данные отсутствуют	0.3
356	428193.14	1305918.42	данные отсутствуют	0.3

Государственный регистратор		ФГИС ЕГРН
полное наименование должности	подпись	инициалы, фамилия

М.П.

Выписка из Единого государственного реестра недвижимости об объекте недвижимости  
**Сведения о частях земельного участка**

<b>Земельный участок</b>			
(вид объекта недвижимости)			
Лист № ____ Раздела <b>4.2</b>	Всего листов раздела <b>4.2</b> : ____	Всего разделов: ____	Всего листов выписки: ____
<b>29.06.2019 № 99/2019/269975739</b>			
Кадастровый номер:		<b>23:40:0407009:31</b>	

Номер точки	Координаты, м		Описание закрепления на местности	Средняя квадратическая погрешность определения координат характерных точек границы части земельного участка, м
	X	Y		
1	2	3	4	5
357	428191.38	1305921.05	данные отсутствуют	0.3
358	428184.68	1305916.44	данные отсутствуют	0.3
359	428180.78	1305913.82	данные отсутствуют	0.3
360	428182.56	1305911.22	данные отсутствуют	0.3
361	428186.35	1305913.88	данные отсутствуют	0.3
362	428285.97	1305947.02	данные отсутствуют	0.3
363	428287.93	1305944.55	данные отсутствуют	0.3
364	428292.72	1305948.31	данные отсутствуют	0.3
365	428290.74	1305950.65	данные отсутствуют	0.3
366	428278.33	1305941.52	данные отсутствуют	0.3
367	428280	1305938.97	данные отсутствуют	0.3
368	428286.38	1305943.31	данные отсутствуют	0.3
369	428284.66	1305945.78	данные отсутствуют	0.3
370	428280.09	1305905.4	данные отсутствуют	0.3
371	428283.59	1305910.59	данные отсутствуют	0.3
372	428280.6	1305912.56	данные отсутствуют	0.3
373	428277.21	1305907.4	данные отсутствуют	0.3

Государственный регистратор		ФГИС ЕГРН
полное наименование должности	подпись	инициалы, фамилия

М.П.

Выписка из Единого государственного реестра недвижимости об объекте недвижимости  
**Сведения о частях земельного участка**

<b>Земельный участок</b>			
(вид объекта недвижимости)			
Лист № ____ Раздела <b>4.2</b>	Всего листов раздела <b>4.2</b> : ____	Всего разделов: ____	Всего листов выписки: ____
<b>29.06.2019 № 99/2019/269975739</b>			
Кадастровый номер:		<b>23:40:0407009:31</b>	

Номер точки	Координаты, м		Описание закрепления на местности	Средняя квадратическая погрешность определения координат характерных точек границы части земельного участка, м
	X	Y		
1	2	3	4	5
374	428228.71	1305874.1	данные отсутствуют	0.3
375	428237.99	1305868.96	данные отсутствуют	0.3
376	428240.91	1305874.33	данные отсутствуют	0.3
377	428231.71	1305879.59	данные отсутствуют	0.3
378	428235.07	1305865.56	данные отсутствуют	0.3
379	428233.05	1305867.39	данные отсутствуют	0.3
380	428229.96	1305864.1	данные отсутствуют	0.3
381	428232.01	1305862.24	данные отсутствуют	0.3
382	428307.83	1305863.93	данные отсутствуют	0.3
383	428309.8	1305861.59	данные отсутствуют	0.3
384	428314.37	1305865.45	данные отсутствуют	0.3
385	428312.41	1305867.75	данные отсутствуют	0.3
386	428295.92	1305852.05	данные отсутствуют	0.3
387	428298.12	1305850	данные отсутствуют	0.3
388	428302.66	1305854.91	данные отсутствуют	0.3
389	428300.44	1305857	данные отсутствуют	0.3
390	428278.12	1305863.05	данные отсутствуют	0.3

Государственный регистратор		ФГИС ЕГРН
полное наименование должности	подпись	инициалы, фамилия

М.П.

Выписка из Единого государственного реестра недвижимости об объекте недвижимости  
**Сведения о частях земельного участка**

<b>Земельный участок</b>			
(вид объекта недвижимости)			
Лист № ___ Раздела <b>4.2</b>	Всего листов раздела <b>4.2</b> : ___	Всего разделов: ___	Всего листов выписки: ___
<b>29.06.2019 № 99/2019/269975739</b>			
Кадастровый номер:		<b>23:40:0407009:31</b>	

Номер точки	Координаты, м		Описание закрепления на местности	Средняя квадратическая погрешность определения координат характерных точек границы части земельного участка, м
	X	Y		
1	2	3	4	5
391	428275.26	1305866.2	данные отсутствуют	0.3
392	428271.27	1305862.52	данные отсутствуют	0.3
393	428273.97	1305859.32	данные отсутствуют	0.3
394	428235.1	1305854.32	данные отсутствуют	0.3
395	428237.1	1305852.43	данные отсутствуют	0.3
396	428241.42	1305856.57	данные отсутствуют	0.3
397	428239.52	1305858.46	данные отсутствуют	0.3
398	428262.68	1305850.12	данные отсутствуют	0.3
399	428264.38	1305847.89	данные отсутствуют	0.3
400	428270.68	1305852.74	данные отсутствуют	0.3
401	428268.9	1305854.9	данные отсутствуют	0.3

Государственный регистратор		ФГИС ЕГРН
полное наименование должности	подпись	инициалы, фамилия

М.П.

Выписка из Единого государственного реестра недвижимости об объекте недвижимости  
Сведения о частях земельного участка

<b>Земельный участок</b>				
(вид объекта недвижимости)				
Лист № ____ Раздела <b>4.2</b>		Всего листов раздела <b>4.2</b> : ____		Всего разделов: ____
Всего листов выписки: ____				
<b>29.06.2019 № 99/2019/269975739</b>				
Кадастровый номер:			<b>23:40:0407009:31</b>	
Сведения о характерных точках границы части (частей) земельного участка				
Учетный номер части: 88				
Система координат: МСК 23, зона 1				
Зона №				
Номер точки	Координаты, м		Описание закрепления на местности	Средняя квадратическая погрешность определения координат характерных точек границы части земельного участка, м
	X	Y		
1	2	3	4	5
18	428270.18	1305928.09	данные отсутствуют	0.3
19	428278.52	1305933.91	данные отсутствуют	0.3
20	428274.2	1305940.15	данные отсутствуют	0.3
21	428265.81	1305934.39	данные отсутствуют	0.3
22	428402	1305962.18	данные отсутствуют	0.3
23	428399.77	1305964.35	данные отсутствуют	0.3
24	428397.55	1305962.06	данные отсутствуют	0.3
25	428399.77	1305959.87	данные отсутствуют	0.3
26	428392.83	1305985.84	данные отсутствуют	0.3
27	428390.1	1305984.67	данные отсутствуют	0.3
28	428396.01	1305970.83	данные отсутствуют	0.3
29	428398.77	1305971.99	данные отсутствуют	0.3
30	428379.22	1305989.88	данные отсутствуют	0.3
31	428377.08	1305992	данные отсутствуют	0.3
32	428374.19	1305988.99	данные отсутствуют	0.3
33	428376.42	1305986.89	данные отсутствуют	0.3
Государственный регистратор			ФГИС ЕГРН	
полное наименование должности			подпись	
			инициалы, фамилия	

М.П.

Выписка из Единого государственного реестра недвижимости об объекте недвижимости  
**Сведения о частях земельного участка**

<b>Земельный участок</b>			
(вид объекта недвижимости)			
Лист № ___ Раздела <b>4.2</b>	Всего листов раздела <b>4.2</b> : ___	Всего разделов: ___	Всего листов выписки: ___
<b>29.06.2019 № 99/2019/269975739</b>			
Кадастровый номер:		<b>23:40:0407009:31</b>	

Номер точки	Координаты, м		Описание закрепления на местности	Средняя квадратическая погрешность определения координат характерных точек границы части земельного участка, м
	X	Y		
1	2	3	4	5
34	428373.66	1306003.93	данные отсутствуют	0.3
35	428370	1306007.65	данные отсутствуют	0.3
36	428367.68	1306005.4	данные отсутствуют	0.3
37	428371.32	1306001.6	данные отсутствуют	0.3
38	428368.61	1306009.95	данные отсутствуют	0.3
39	428360.35	1306018.13	данные отсутствуют	0.3
40	428357.52	1306015.45	данные отсутствуют	0.3
41	428365.82	1306007.18	данные отсутствуют	0.3
42	428358.15	1306020.05	данные отсутствуют	0.3
43	428353.77	1306024.34	данные отсутствуют	0.3
44	428351.12	1306021.58	данные отсутствуют	0.3
45	428355.4	1306017.32	данные отсутствуют	0.3
46	428351.63	1306026.35	данные отсутствуют	0.3
47	428347.19	1306030.47	данные отсутствуют	0.3
48	428344.61	1306027.85	данные отсутствуют	0.3
49	428348.93	1306023.69	данные отсутствуют	0.3
50	428340.39	1306036.94	данные отсутствуют	0.3

Государственный регистратор		ФГИС ЕГРН
полное наименование должности	подпись	инициалы, фамилия

М.П.

Выписка из Единого государственного реестра недвижимости об объекте недвижимости  
**Сведения о частях земельного участка**

<b>Земельный участок</b>			
(вид объекта недвижимости)			
Лист № ___ Раздела <b>4.2</b>	Всего листов раздела <b>4.2</b> : ___	Всего разделов: ___	Всего листов выписки: ___
<b>29.06.2019 № 99/2019/269975739</b>			
Кадастровый номер:		<b>23:40:0407009:31</b>	

Номер точки	Координаты, м		Описание закрепления на местности	Средняя квадратическая погрешность определения координат характерных точек границы части земельного участка, м
	X	Y		
1	2	3	4	5
51	428337.96	1306034.18	данные отсутствуют	0.3
52	428342.36	1306029.95	данные отсутствуют	0.3
53	428344.84	1306032.58	данные отсутствуют	0.3
54	428370.13	1305971.52	данные отсутствуют	0.3
55	428377.37	1305978.5	данные отсутствуют	0.3
56	428374.98	1305980.85	данные отсутствуют	0.3
57	428367.81	1305973.93	данные отсутствуют	0.3
58	428353.94	1305991.52	данные отсутствуют	0.3
59	428352.29	1305989.61	данные отсутствуют	0.3
60	428356.39	1305986.04	данные отсутствуют	0.3
61	428358.01	1305987.9	данные отсутствуют	0.3
62	428349.93	1305996.49	данные отсутствуют	0.3
63	428348.24	1305994.81	данные отсутствуют	0.3
64	428352.33	1305991.1	данные отсутствуют	0.3
65	428354	1305992.89	данные отсутствуют	0.3
66	428340.41	1306010.75	данные отсутствуют	0.3
67	428337.83	1306008.32	данные отсутствуют	0.3

Государственный регистратор		ФГИС ЕГРН
полное наименование должности	подпись	инициалы, фамилия

М.П.



Выписка из Единого государственного реестра недвижимости об объекте недвижимости  
**Сведения о частях земельного участка**

<b>Земельный участок</b>			
(вид объекта недвижимости)			
Лист № ____ Раздела <b>4.2</b>	Всего листов раздела <b>4.2</b> : ____	Всего разделов: ____	Всего листов выписки: ____
<b>29.06.2019 № 99/2019/269975739</b>			
Кадастровый номер:		<b>23:40:0407009:31</b>	

Номер точки	Координаты, м		Описание закрепления на местности	Средняя квадратическая погрешность определения координат характерных точек границы части земельного участка, м
	X	Y		
1	2	3	4	5
68	428342.18	1306003.64	данные отсутствуют	0.3
69	428344.8	1306006.35	данные отсутствуют	0.3
70	428327.46	1306025.99	данные отсутствуют	0.3
71	428324.05	1306022.84	данные отсутствуют	0.3
72	428330.96	1306015.63	данные отсутствуют	0.3
73	428334.37	1306018.74	данные отсутствуют	0.3
74	428324.95	1306033.49	данные отсутствуют	0.3
75	428326.94	1306030.37	данные отсутствуют	0.3
76	428332.08	1306033.89	данные отсутствуют	0.3
77	428330.06	1306037.07	данные отсутствуют	0.3
78	428318.21	1306029.01	данные отсутствуют	0.3
79	428320.23	1306025.96	данные отсутствуют	0.3
80	428325.36	1306029.41	данные отсутствуют	0.3
81	428323.37	1306032.43	данные отсутствуют	0.3
82	428363.87	1305970.48	данные отсутствуют	0.3
83	428366.18	1305968.35	данные отсутствуют	0.3
84	428368.91	1305971.33	данные отсутствуют	0.3

Государственный регистратор		ФГИС ЕГРН
полное наименование должности	подпись	инициалы, фамилия

М.П.

Выписка из Единого государственного реестра недвижимости об объекте недвижимости  
**Сведения о частях земельного участка**

<b>Земельный участок</b>			
(вид объекта недвижимости)			
Лист № ___ Раздела <b>4.2</b>	Всего листов раздела <b>4.2</b> : ___	Всего разделов: ___	Всего листов выписки: ___
<b>29.06.2019 № 99/2019/269975739</b>			
Кадастровый номер:		<b>23:40:0407009:31</b>	

Номер точки	Координаты, м		Описание закрепления на местности	Средняя квадратическая погрешность определения координат характерных точек границы части земельного участка, м
	X	Y		
1	2	3	4	5
85	428366.58	1305973.47	данные отсутствуют	0.3
86	428360.81	1305973.25	данные отсутствуют	0.3
87	428363.21	1305971.21	данные отсутствуют	0.3
88	428365.85	1305974.3	данные отсутствуют	0.3
89	428363.49	1305976.33	данные отсутствуют	0.3
90	428360.46	1305978.95	данные отсутствуют	0.3
91	428357.79	1305975.88	данные отсутствуют	0.3
92	428360.15	1305973.8	данные отсутствуют	0.3
93	428362.74	1305976.86	данные отсутствуют	0.3
94	428356.07	1305983.45	данные отсутствуют	0.3
95	428353.84	1305980.9	данные отсутствуют	0.3
96	428357.96	1305977.26	данные отсутствуют	0.3
97	428360.25	1305979.77	данные отсутствуют	0.3
98	428345.15	1305993.04	данные отсутствуют	0.3
99	428343.08	1305990.72	данные отсутствуют	0.3
100	428348.49	1305985.88	данные отсутствуют	0.3
101	428350.58	1305988.24	данные отсутствуют	0.3

Государственный регистратор		ФГИС ЕГРН
полное наименование должности	подпись	инициалы, фамилия

М.П.

Выписка из Единого государственного реестра недвижимости об объекте недвижимости  
**Сведения о частях земельного участка**

<b>Земельный участок</b>			
(вид объекта недвижимости)			
Лист № ___ Раздела <b>4.2</b>	Всего листов раздела <b>4.2</b> : ___	Всего разделов: ___	Всего листов выписки: ___
<b>29.06.2019 № 99/2019/269975739</b>			
Кадастровый номер:		<b>23:40:0407009:31</b>	

Номер точки	Координаты, м		Описание закрепления на местности	Средняя квадратическая погрешность определения координат характерных точек границы части земельного участка, м
	X	Y		
1	2	3	4	5
102	428334.54	1306002.11	данные отсутствуют	0.3
103	428332.5	1305999.74	данные отсутствуют	0.3
104	428338.02	1305994.97	данные отсутствуют	0.3
105	428340.02	1305997.26	данные отсутствуют	0.3
106	428318.45	1306016.35	данные отсутствуют	0.3
107	428316.45	1306013.96	данные отсутствуют	0.3
108	428321.79	1306009.15	данные отсутствуют	0.3
109	428323.86	1306011.49	данные отсутствуют	0.3
110	428307	1306022.16	данные отсутствуют	0.3
111	428312.42	1306017.41	данные отсутствуют	0.3
112	428314.53	1306019.72	данные отсутствуют	0.3
113	428309.02	1306024.44	данные отсутствуют	0.3
114	428375.41	1305941.91	данные отсутствуют	0.3
115	428368.44	1305949.16	данные отсутствуют	0.3
116	428366.14	1305946.8	данные отсутствуют	0.3
117	428372.99	1305939.65	данные отсутствуют	0.3
118	428362.3	1305933.62	данные отсутствуют	0.3

Государственный регистратор		ФГИС ЕГРН
полное наименование должности	подпись	инициалы, фамилия

М.П.

Выписка из Единого государственного реестра недвижимости об объекте недвижимости  
**Сведения о частях земельного участка**

<b>Земельный участок</b>			
(вид объекта недвижимости)			
Лист № ___ Раздела <b>4.2</b>	Всего листов раздела <b>4.2</b> : ___	Всего разделов: ___	Всего листов выписки: ___
<b>29.06.2019 № 99/2019/269975739</b>			
Кадастровый номер:		<b>23:40:0407009:31</b>	

Номер точки	Координаты, м		Описание закрепления на местности	Средняя квадратическая погрешность определения координат характерных точек границы части земельного участка, м
	X	Y		
1	2	3	4	5
119	428369.29	1305927.65	данные отсутствуют	0.3
120	428371.31	1305930.23	данные отсутствуют	0.3
121	428364.27	1305936.06	данные отсутствуют	0.3
122	428360.12	1305931.1	данные отсутствуют	0.3
123	428358.35	1305928.87	данные отсутствуют	0.3
124	428361.89	1305925.89	данные отсутствуют	0.3
125	428363.7	1305928.08	данные отсутствуют	0.3
126	428365.09	1305951.87	данные отсутствуют	0.3
127	428359.57	1305957.62	данные отсутствуют	0.3
128	428356.55	1305954.82	данные отсутствуют	0.3
129	428362.15	1305949.02	данные отсутствуют	0.3
130	428356.85	1305965.48	данные отсутствуют	0.3
131	428354.8	1305967.16	данные отсутствуют	0.3
132	428353.45	1305965.41	данные отсутствуют	0.3
133	428355.22	1305963.77	данные отсутствуют	0.3
134	428353.67	1305967.3	данные отсутствуют	0.3
135	428346.69	1305973.03	данные отсутствуют	0.3

Государственный регистратор		ФГИС ЕГРН
полное наименование должности	подпись	инициалы, фамилия

М.П.

Выписка из Единого государственного реестра недвижимости об объекте недвижимости  
**Сведения о частях земельного участка**

<b>Земельный участок</b>			
(вид объекта недвижимости)			
Лист № ____ Раздела <b>4.2</b>	Всего листов раздела <b>4.2</b> : ____	Всего разделов: ____	Всего листов выписки: ____
<b>29.06.2019 № 99/2019/269975739</b>			
Кадастровый номер:		<b>23:40:0407009:31</b>	

Номер точки	Координаты, м		Описание закрепления на местности	Средняя квадратическая погрешность определения координат характерных точек границы части земельного участка, м
	X	Y		
1	2	3	4	5
136	428344.84	1305970.71	данные отсутствуют	0.3
137	428351.79	1305965.04	данные отсутствуют	0.3
138	428345.47	1305973.82	данные отсутствуют	0.3
139	428341.84	1305976.87	данные отсутствуют	0.3
140	428340.01	1305974.55	данные отсутствуют	0.3
141	428343.69	1305971.55	данные отсутствуют	0.3
142	428341.69	1305979.19	данные отсутствуют	0.3
143	428339.49	1305981.08	данные отсутствуют	0.3
144	428336.37	1305977.5	данные отсутствуют	0.3
145	428338.66	1305975.67	данные отсутствуют	0.3
146	428331.48	1305978.28	данные отсутствуют	0.3
147	428335.52	1305982.8	данные отсутствуют	0.3
148	428330.71	1305986.99	данные отсутствуют	0.3
149	428326.7	1305982.44	данные отсутствуют	0.3
150	428312	1306003.15	данные отсутствуют	0.3
151	428307.99	1305998.55	данные отсутствуют	0.3
152	428312.86	1305994.44	данные отсутствуют	0.3

Государственный регистратор		ФГИС ЕГРН
полное наименование должности	подпись	инициалы, фамилия

М.П.

Выписка из Единого государственного реестра недвижимости об объекте недвижимости  
**Сведения о частях земельного участка**

<b>Земельный участок</b>			
(вид объекта недвижимости)			
Лист № ___ Раздела <b>4.2</b>	Всего листов раздела <b>4.2</b> : ___	Всего разделов: ___	Всего листов выписки: ___
<b>29.06.2019 № 99/2019/269975739</b>			
Кадастровый номер:		<b>23:40:0407009:31</b>	

Номер точки	Координаты, м		Описание закрепления на местности	Средняя квадратическая погрешность определения координат характерных точек границы части земельного участка, м
	X	Y		
1	2	3	4	5
153	428316.77	1305999	данные отсутствуют	0.3
154	428309.1	1306005.76	данные отсутствуют	0.3
155	428304.35	1306009.72	данные отсутствуют	0.3
156	428300.92	1306005.52	данные отсутствуют	0.3
157	428305.72	1306001.62	данные отсутствуют	0.3
158	428297.56	1306016.59	данные отсутствуют	0.3
159	428300.06	1306014.11	данные отсутствуют	0.3
160	428305.02	1306019.12	данные отсутствуют	0.3
161	428302.38	1306021.65	данные отсутствуют	0.3
162	428299.15	1306012.85	данные отсутствуют	0.3
163	428296.51	1306015.43	данные отсутствуют	0.3
164	428291.74	1306010.13	данные отсутствуют	0.3
165	428294.28	1306007.74	данные отсутствуют	0.3
166	428294.95	1305999.57	данные отсутствуют	0.3
167	428299.02	1306005.95	данные отсутствуют	0.3
168	428296.49	1306007.63	данные отсутствуют	0.3
169	428292.44	1306001.29	данные отсутствуют	0.3

Государственный регистратор		ФГИС ЕГРН
полное наименование должности	подпись	инициалы, фамилия

М.П.

Выписка из Единого государственного реестра недвижимости об объекте недвижимости  
Сведения о частях земельного участка

<b>Земельный участок</b>			
(вид объекта недвижимости)			
Лист № ____ Раздела <b>4.2</b>	Всего листов раздела <b>4.2</b> : ____	Всего разделов: ____	Всего листов выписки: ____
<b>29.06.2019 № 99/2019/269975739</b>			
Кадастровый номер:		<b>23:40:0407009:31</b>	

Номер точки	Координаты, м		Описание закрепления на местности	Средняя квадратическая погрешность определения координат характерных точек границы части земельного участка, м
	X	Y		
1	2	3	4	5
170	428283	1306000.72	данные отсутствуют	0.3
171	428284.99	1305998.94	данные отсутствуют	0.3
172	428289.91	1306005.19	данные отсутствуют	0.3
173	428287.88	1306006.97	данные отсутствуют	0.3
174	428334.06	1306017.48	данные отсутствуют	0.3
175	428331.46	1306015.03	данные отсутствуют	0.3
176	428335.74	1306010.53	данные отсутствуют	0.3
177	428338.27	1306012.94	данные отсутствуют	0.3
178	428325.51	1305991.5	данные отсутствуют	0.3
179	428320.69	1305995.66	данные отсутствуют	0.3
180	428316.7	1305991.08	данные отсутствуют	0.3
181	428321.51	1305986.93	данные отсутствуют	0.3
182	428337.31	1305969.87	данные отсутствуют	0.3
183	428329.66	1305961.89	данные отсутствуют	0.3
184	428331.94	1305959.72	данные отсутствуют	0.3
185	428339.58	1305967.73	данные отсутствуют	0.3
186	428335.05	1305972.27	данные отсутствуют	0.3

Государственный регистратор		ФГИС ЕГРН
полное наименование должности	подпись	инициалы, фамилия

М.П.

Выписка из Единого государственного реестра недвижимости об объекте недвижимости  
**Сведения о частях земельного участка**

<b>Земельный участок</b>			
(вид объекта недвижимости)			
Лист № ____ Раздела <b>4.2</b>	Всего листов раздела <b>4.2</b> : ____	Всего разделов: ____	Всего листов выписки: ____
<b>29.06.2019 № 99/2019/269975739</b>			
Кадастровый номер:		<b>23:40:0407009:31</b>	

Номер точки	Координаты, м		Описание закрепления на местности	Средняя квадратическая погрешность определения координат характерных точек границы части земельного участка, м
	X	Y		
1	2	3	4	5
187	428332.98	1305974.04	данные отсутствуют	0.3
188	428329.02	1305969.48	данные отсутствуют	0.3
189	428331.1	1305967.79	данные отсутствуют	0.3
190	428327.46	1305975.96	данные отсутствуют	0.3
191	428323.41	1305971.56	данные отсутствуют	0.3
192	428325.47	1305969.64	данные отсутствуют	0.3
193	428329.52	1305974.12	данные отсутствуют	0.3
194	428326.19	1305977.14	данные отсутствуют	0.3
195	428324.19	1305979.01	данные отсутствуют	0.3
196	428320.1	1305974.62	данные отсутствуют	0.3
197	428322.1	1305972.69	данные отсутствуют	0.3
198	428320.54	1305982.17	данные отсутствуют	0.3
199	428316.35	1305977.96	данные отсутствуют	0.3
200	428318.33	1305975.97	данные отсутствуют	0.3
201	428322.51	1305980.32	данные отсутствуют	0.3
202	428318.47	1305983.81	данные отсутствуют	0.3
203	428316.23	1305985.88	данные отсутствуют	0.3

Государственный регистратор		ФГИС ЕГРН
полное наименование должности	подпись	инициалы, фамилия

М.П.



Выписка из Единого государственного реестра недвижимости об объекте недвижимости  
**Сведения о частях земельного участка**

<b>Земельный участок</b>			
(вид объекта недвижимости)			
Лист № ___ Раздела <b>4.2</b>	Всего листов раздела <b>4.2</b> : ___	Всего разделов: ___	Всего листов выписки: ___
<b>29.06.2019 № 99/2019/269975739</b>			
Кадастровый номер:		<b>23:40:0407009:31</b>	

Номер точки	Координаты, м		Описание закрепления на местности	Средняя квадратическая погрешность определения координат характерных точек границы части земельного участка, м
	X	Y		
1	2	3	4	5
204	428312.14	1305981.3	данные отсутствуют	0.3
205	428314.44	1305979.25	данные отсутствуют	0.3
206	428327.28	1305963.57	данные отсутствуют	0.3
207	428325.43	1305961.55	данные отсутствуют	0.3
208	428329.93	1305957.54	данные отсутствуют	0.3
209	428331.72	1305959.51	данные отсутствуют	0.3
210	428328.98	1305956.92	данные отсутствуют	0.3
211	428327.48	1305959.7	данные отсутствуют	0.3
212	428317.84	1305954.4	данные отсутствуют	0.3
213	428319.38	1305951.66	данные отсутствуют	0.3
214	428323.18	1305960.98	данные отсутствуют	0.3
215	428315.08	1305968.55	данные отсутствуют	0.3
216	428312.94	1305966.31	данные отсутствуют	0.3
217	428321.03	1305958.8	данные отсутствуют	0.3
218	428310.31	1305962.81	данные отсутствуют	0.3
219	428308.33	1305960.42	данные отсутствуют	0.3
220	428316.85	1305953.51	данные отсутствуют	0.3

Государственный регистратор		ФГИС ЕГРН
полное наименование должности	подпись	инициалы, фамилия

М.П.

Выписка из Единого государственного реестра недвижимости об объекте недвижимости  
**Сведения о частях земельного участка**

<b>Земельный участок</b>			
(вид объекта недвижимости)			
Лист № ___ Раздела <b>4.2</b>	Всего листов раздела <b>4.2</b> : ___	Всего разделов: ___	Всего листов выписки: ___
<b>29.06.2019 № 99/2019/269975739</b>			
Кадастровый номер:		<b>23:40:0407009:31</b>	

Номер точки	Координаты, м		Описание закрепления на местности	Средняя квадратическая погрешность определения координат характерных точек границы части земельного участка, м
	X	Y		
1	2	3	4	5
221	428318.81	1305955.94	данные отсутствуют	0.3
222	428315.76	1305975.19	данные отсутствуют	0.3
223	428311.43	1305979.37	данные отсутствуют	0.3
224	428309.53	1305977.44	данные отсутствуют	0.3
225	428313.91	1305973.24	данные отсутствуют	0.3
226	428312.89	1305973	данные отсутствуют	0.3
227	428310.78	1305975.07	данные отсутствуют	0.3
228	428307.81	1305971.92	данные отсутствуют	0.3
229	428309.92	1305969.88	данные отсутствуют	0.3
230	428305.72	1305979.32	данные отсутствуют	0.3
231	428303.73	1305977.2	данные отсутствуют	0.3
232	428307.21	1305974	данные отсутствуют	0.3
233	428309.17	1305976.1	данные отсутствуют	0.3
234	428300.64	1305985.65	данные отсутствуют	0.3
235	428297.44	1305982.17	данные отсутствуют	0.3
236	428299.58	1305980.22	данные отсутствуют	0.3
237	428302.77	1305983.69	данные отсутствуют	0.3

Государственный регистратор		ФГИС ЕГРН
полное наименование должности	подпись	инициалы, фамилия

М.П.

Выписка из Единого государственного реестра недвижимости об объекте недвижимости  
Сведения о частях земельного участка

<b>Земельный участок</b>			
(вид объекта недвижимости)			
Лист № ___ Раздела <b>4.2</b>	Всего листов раздела <b>4.2</b> : ___	Всего разделов: ___	Всего листов выписки: ___
<b>29.06.2019 № 99/2019/269975739</b>			
Кадастровый номер:		<b>23:40:0407009:31</b>	

Номер точки	Координаты, м		Описание закрепления на местности	Средняя квадратическая погрешность определения координат характерных точек границы части земельного участка, м
	X	Y		
1	2	3	4	5
238	428286.17	1305992.98	данные отсутствуют	0.3
239	428288.23	1305991.42	данные отсутствуют	0.3
240	428291.41	1305995.56	данные отсутствуют	0.3
241	428289.37	1305997.16	данные отсутствуют	0.3
242	428301.03	1305966.62	данные отсутствуют	0.3
243	428303.69	1305964.37	данные отсутствуют	0.3
244	428305.31	1305966.23	данные отсутствуют	0.3
245	428302.66	1305968.53	данные отсутствуют	0.3
246	428303.16	1305970.06	данные отсутствуют	0.3
247	428300.71	1305972.13	данные отсутствуют	0.3
248	428298.06	1305969.01	данные отсутствуют	0.3
249	428300.45	1305967.08	данные отсутствуют	0.3
250	428300.18	1305972.54	данные отсутствуют	0.3
251	428297.73	1305974.66	данные отсутствуют	0.3
252	428295.17	1305971.54	данные отсутствуют	0.3
253	428297.52	1305969.52	данные отсутствуют	0.3
254	428294.69	1305971.82	данные отсутствуют	0.3

Государственный регистратор		ФГИС ЕГРН
полное наименование должности	подпись	инициалы, фамилия

М.П.

Выписка из Единого государственного реестра недвижимости об объекте недвижимости  
Сведения о частях земельного участка

<b>Земельный участок</b>			
(вид объекта недвижимости)			
Лист № ___ Раздела <b>4.2</b>	Всего листов раздела <b>4.2</b> : ___	Всего разделов: ___	Всего листов выписки: ___
<b>29.06.2019 № 99/2019/269975739</b>			
Кадастровый номер:		<b>23:40:0407009:31</b>	

Номер точки	Координаты, м		Описание закрепления на местности	Средняя квадратическая погрешность определения координат характерных точек границы части земельного участка, м
	X	Y		
1	2	3	4	5
255	428297.31	1305975.02	данные отсутствуют	0.3
256	428294.9	1305977.09	данные отсутствуют	0.3
257	428292.23	1305974	данные отсутствуют	0.3
258	428293.85	1305977.91	данные отсутствуют	0.3
259	428291.36	1305979.82	данные отсутствуют	0.3
260	428288.75	1305976.79	данные отсутствуют	0.3
261	428291.22	1305974.82	данные отсутствуют	0.3
262	428290.74	1305980.43	данные отсутствуют	0.3
263	428288.4	1305982.48	данные отсутствуют	0.3
264	428285.7	1305979.5	данные отсутствуют	0.3
265	428287.98	1305977.51	данные отсутствуют	0.3
266	428296.28	1305987.49	данные отсутствуют	0.3
267	428294.17	1305989.54	данные отсутствуют	0.3
268	428291.02	1305986.04	данные отсутствуют	0.3
269	428293.14	1305984.05	данные отсутствуют	0.3
270	428351.39	1305987.62	данные отсутствуют	0.3
271	428349.11	1305985.1	данные отсутствуют	0.3

Государственный регистратор		ФГИС ЕГРН
полное наименование должности	подпись	инициалы, фамилия

М.П.

Выписка из Единого государственного реестра недвижимости об объекте недвижимости  
**Сведения о частях земельного участка**

<b>Земельный участок</b>			
(вид объекта недвижимости)			
Лист № ___ Раздела <b>4.2</b>	Всего листов раздела <b>4.2</b> : ___	Всего разделов: ___	Всего листов выписки: ___
<b>29.06.2019 № 99/2019/269975739</b>			
Кадастровый номер:		<b>23:40:0407009:31</b>	

Номер точки	Координаты, м		Описание закрепления на местности	Средняя квадратическая погрешность определения координат характерных точек границы части земельного участка, м
	X	Y		
1	2	3	4	5
272	428353.21	1305981.48	данные отсутствуют	0.3
273	428355.42	1305984.06	данные отсутствуют	0.3
274	428332.92	1305942.03	данные отсутствуют	0.3
275	428334.6	1305939.6	данные отсутствуют	0.3
276	428340.63	1305943.76	данные отсутствуют	0.3
277	428338.86	1305946.2	данные отсутствуют	0.3
278	428325.55	1305937.04	данные отсутствуют	0.3
279	428327.22	1305934.59	данные отсутствуют	0.3
280	428333.15	1305938.76	данные отсутствуют	0.3
281	428331.48	1305941.15	данные отсутствуют	0.3
282	428317.87	1305931.74	данные отсутствуют	0.3
283	428319.54	1305929.33	данные отсутствуют	0.3
284	428325.5	1305933.46	данные отсутствуют	0.3
285	428323.86	1305935.89	данные отсутствуют	0.3
286	428310.52	1305926.62	данные отсутствуют	0.3
287	428312.13	1305924.19	данные отсутствуют	0.3
288	428318.22	1305928.34	данные отсутствуют	0.3

Государственный регистратор		ФГИС ЕГРН
полное наименование должности	подпись	инициалы, фамилия

М.П.

Выписка из Единого государственного реестра недвижимости об объекте недвижимости  
Сведения о частях земельного участка

<b>Земельный участок</b>			
(вид объекта недвижимости)			
Лист № ____ Раздела <b>4.2</b>	Всего листов раздела <b>4.2</b> : ____	Всего разделов: ____	Всего листов выписки: ____
<b>29.06.2019 № 99/2019/269975739</b>			
Кадастровый номер:		<b>23:40:0407009:31</b>	

Номер точки	Координаты, м		Описание закрепления на местности	Средняя квадратическая погрешность определения координат характерных точек границы части земельного участка, м
	X	Y		
1	2	3	4	5
289	428316.55	1305930.84	данные отсутствуют	0.3
290	428303.28	1305921.45	данные отсутствуют	0.3
291	428305	1305919.01	данные отсутствуют	0.3
292	428310.94	1305923.36	данные отсутствуют	0.3
293	428309.22	1305925.7	данные отсутствуют	0.3
294	428295.26	1305959.78	данные отсутствуют	0.3
295	428297.83	1305957.53	данные отсутствуют	0.3
296	428302.49	1305962.89	данные отсутствуют	0.3
297	428299.9	1305965.16	данные отсутствуют	0.3
298	428296.78	1305967.99	данные отсутствуют	0.3
299	428292.16	1305962.61	данные отсутствуют	0.3
300	428294.62	1305960.44	данные отсутствуют	0.3
301	428299.23	1305965.79	данные отсутствуют	0.3
302	428286.62	1305975.78	данные отсутствуют	0.3
303	428282.34	1305970.07	данные отсутствуют	0.3
304	428284.92	1305968.16	данные отсутствуют	0.3
305	428289.12	1305973.94	данные отсутствуют	0.3

Государственный регистратор		ФГИС ЕГРН
полное наименование должности	подпись	инициалы, фамилия

М.П.

Выписка из Единого государственного реестра недвижимости об объекте недвижимости  
**Сведения о частях земельного участка**

<b>Земельный участок</b>			
(вид объекта недвижимости)			
Лист № ___ Раздела <b>4.2</b>	Всего листов раздела <b>4.2</b> : ___	Всего разделов: ___	Всего листов выписки: ___
<b>29.06.2019 № 99/2019/269975739</b>			
Кадастровый номер:		<b>23:40:0407009:31</b>	

Номер точки	Координаты, м		Описание закрепления на местности	Средняя квадратическая погрешность определения координат характерных точек границы части земельного участка, м
	X	Y		
1	2	3	4	5
306	428276.49	1305981.66	данные отсутствуют	0.3
307	428278.69	1305979.85	данные отсутствуют	0.3
308	428282.62	1305984.43	данные отсутствуют	0.3
309	428280.32	1305986.44	данные отсутствуют	0.3
310	428270.31	1305974.39	данные отсутствуют	0.3
311	428272.56	1305972.55	данные отсутствуют	0.3
312	428276.34	1305977.15	данные отсутствуют	0.3
313	428274.08	1305979.05	данные отсутствуют	0.3
314	428261.39	1305968.78	данные отсутствуют	0.3
315	428262.87	1305966.53	данные отсутствуют	0.3
316	428268.95	1305970.61	данные отсутствуют	0.3
317	428267.4	1305973	данные отсутствуют	0.3
318	428254.05	1305963.55	данные отсутствуют	0.3
319	428255.73	1305961.21	данные отсутствуют	0.3
320	428259.83	1305964.2	данные отсутствуют	0.3
321	428258.23	1305966.48	данные отсутствуют	0.3
322	428247.15	1305958.47	данные отсутствуют	0.3

Государственный регистратор		ФГИС ЕГРН
полное наименование должности	подпись	инициалы, фамилия

М.П.

Выписка из Единого государственного реестра недвижимости об объекте недвижимости  
**Сведения о частях земельного участка**

<b>Земельный участок</b>			
(вид объекта недвижимости)			
Лист № ___ Раздела <b>4.2</b>	Всего листов раздела <b>4.2</b> : ___	Всего разделов: ___	Всего листов выписки: ___
<b>29.06.2019 № 99/2019/269975739</b>			
Кадастровый номер:		<b>23:40:0407009:31</b>	

Номер точки	Координаты, м		Описание закрепления на местности	Средняя квадратическая погрешность определения координат характерных точек границы части земельного участка, м
	X	Y		
1	2	3	4	5
323	428248.81	1305956.11	данные отсутствуют	0.3
324	428252.91	1305959.04	данные отсутствуют	0.3
325	428251.34	1305961.35	данные отсутствуют	0.3
326	428240.29	1305953.6	данные отсутствуют	0.3
327	428242.02	1305951.11	данные отсутствуют	0.3
328	428246.46	1305954.23	данные отсутствуют	0.3
329	428244.72	1305956.73	данные отсутствуют	0.3
330	428233.35	1305948.96	данные отсутствуют	0.3
331	428235.03	1305946.4	данные отсутствуют	0.3
332	428239.61	1305949.31	данные отсутствуют	0.3
333	428237.92	1305951.85	данные отсутствуют	0.3
334	428217.85	1305938.15	данные отсутствуют	0.3
335	428219.5	1305935.6	данные отсутствуют	0.3
336	428224.97	1305939.06	данные отсутствуют	0.3
337	428223.31	1305941.6	данные отсутствуют	0.3
338	428225.58	1305943.14	данные отсутствуют	0.3
339	428227.4	1305940.64	данные отсутствуют	0.3

Государственный регистратор		ФГИС ЕГРН
полное наименование должности	подпись	инициалы, фамилия

М.П.



Выписка из Единого государственного реестра недвижимости об объекте недвижимости  
Сведения о частях земельного участка

<b>Земельный участок</b>			
(вид объекта недвижимости)			
Лист № ___ Раздела <b>4.2</b>	Всего листов раздела <b>4.2</b> : ___	Всего разделов: ___	Всего листов выписки: ___
<b>29.06.2019 № 99/2019/269975739</b>			
Кадастровый номер:		<b>23:40:0407009:31</b>	

Номер точки	Координаты, м		Описание закрепления на местности	Средняя квадратическая погрешность определения координат характерных точек границы части земельного участка, м
	X	Y		
1	2	3	4	5
340	428232.62	1305944.54	данные отсутствуют	0.3
341	428230.94	1305946.89	данные отсутствуют	0.3
342	428209.22	1305933.26	данные отсутствуют	0.3
343	428211.06	1305930.26	данные отсутствуют	0.3
344	428216.94	1305933.97	данные отсутствуют	0.3
345	428215.08	1305937	данные отсутствуют	0.3
346	428201.7	1305927.53	данные отсутствуют	0.3
347	428203.21	1305925.15	данные отсутствуют	0.3
348	428208.64	1305928.65	данные отсутствуют	0.3
349	428207.13	1305930.99	данные отсутствуют	0.3
350	428193.93	1305922.38	данные отсутствуют	0.3
351	428195.48	1305919.96	данные отсутствуют	0.3
352	428200.91	1305923.51	данные отсутствуют	0.3
353	428199.36	1305925.9	данные отсутствуют	0.3
354	428186.36	1305917.53	данные отсутствуют	0.3
355	428188.09	1305914.94	данные отсутствуют	0.3
356	428193.14	1305918.42	данные отсутствуют	0.3

Государственный регистратор		ФГИС ЕГРН
полное наименование должности	подпись	инициалы, фамилия

М.П.

Выписка из Единого государственного реестра недвижимости об объекте недвижимости  
**Сведения о частях земельного участка**

<b>Земельный участок</b>			
(вид объекта недвижимости)			
Лист № ___ Раздела <b>4.2</b>	Всего листов раздела <b>4.2</b> : ___	Всего разделов: ___	Всего листов выписки: ___
<b>29.06.2019 № 99/2019/269975739</b>			
Кадастровый номер:		<b>23:40:0407009:31</b>	

Номер точки	Координаты, м		Описание закрепления на местности	Средняя квадратическая погрешность определения координат характерных точек границы части земельного участка, м
	X	Y		
1	2	3	4	5
357	428191.38	1305921.05	данные отсутствуют	0.3
358	428184.68	1305916.44	данные отсутствуют	0.3
359	428180.78	1305913.82	данные отсутствуют	0.3
360	428182.56	1305911.22	данные отсутствуют	0.3
361	428186.35	1305913.88	данные отсутствуют	0.3
362	428285.97	1305947.02	данные отсутствуют	0.3
363	428287.93	1305944.55	данные отсутствуют	0.3
364	428292.72	1305948.31	данные отсутствуют	0.3
365	428290.74	1305950.65	данные отсутствуют	0.3
366	428278.33	1305941.52	данные отсутствуют	0.3
367	428280	1305938.97	данные отсутствуют	0.3
368	428286.38	1305943.31	данные отсутствуют	0.3
369	428284.66	1305945.78	данные отсутствуют	0.3
370	428280.09	1305905.4	данные отсутствуют	0.3
371	428283.59	1305910.59	данные отсутствуют	0.3
372	428280.6	1305912.56	данные отсутствуют	0.3
373	428277.21	1305907.4	данные отсутствуют	0.3

Государственный регистратор		ФГИС ЕГРН
полное наименование должности	подпись	инициалы, фамилия

М.П.

Выписка из Единого государственного реестра недвижимости об объекте недвижимости  
**Сведения о частях земельного участка**

<b>Земельный участок</b>			
(вид объекта недвижимости)			
Лист № ___ Раздела <b>4.2</b>	Всего листов раздела <b>4.2</b> : ___	Всего разделов: ___	Всего листов выписки: ___
<b>29.06.2019 № 99/2019/269975739</b>			
Кадастровый номер:		<b>23:40:0407009:31</b>	

Номер точки	Координаты, м		Описание закрепления на местности	Средняя квадратическая погрешность определения координат характерных точек границы части земельного участка, м
	X	Y		
1	2	3	4	5
374	428228.71	1305874.1	данные отсутствуют	0.3
375	428237.99	1305868.96	данные отсутствуют	0.3
376	428240.91	1305874.33	данные отсутствуют	0.3
377	428231.71	1305879.59	данные отсутствуют	0.3
378	428235.07	1305865.56	данные отсутствуют	0.3
379	428233.05	1305867.39	данные отсутствуют	0.3
380	428229.96	1305864.1	данные отсутствуют	0.3
381	428232.01	1305862.24	данные отсутствуют	0.3
382	428307.83	1305863.93	данные отсутствуют	0.3
383	428309.8	1305861.59	данные отсутствуют	0.3
384	428314.37	1305865.45	данные отсутствуют	0.3
385	428312.41	1305867.75	данные отсутствуют	0.3
386	428295.92	1305852.05	данные отсутствуют	0.3
387	428298.12	1305850	данные отсутствуют	0.3
388	428302.66	1305854.91	данные отсутствуют	0.3
389	428300.44	1305857	данные отсутствуют	0.3
390	428278.12	1305863.05	данные отсутствуют	0.3

Государственный регистратор		ФГИС ЕГРН
полное наименование должности	подпись	инициалы, фамилия

М.П.

Выписка из Единого государственного реестра недвижимости об объекте недвижимости  
**Сведения о частях земельного участка**

<b>Земельный участок</b>			
(вид объекта недвижимости)			
Лист № ___ Раздела <b>4.2</b>	Всего листов раздела <b>4.2</b> : ___	Всего разделов: ___	Всего листов выписки: ___
<b>29.06.2019 № 99/2019/269975739</b>			
Кадастровый номер:		<b>23:40:0407009:31</b>	

Номер точки	Координаты, м		Описание закрепления на местности	Средняя квадратическая погрешность определения координат характерных точек границы части земельного участка, м
	X	Y		
1	2	3	4	5
391	428275.26	1305866.2	данные отсутствуют	0.3
392	428271.27	1305862.52	данные отсутствуют	0.3
393	428273.97	1305859.32	данные отсутствуют	0.3
394	428235.1	1305854.32	данные отсутствуют	0.3
395	428237.1	1305852.43	данные отсутствуют	0.3
396	428241.42	1305856.57	данные отсутствуют	0.3
397	428239.52	1305858.46	данные отсутствуют	0.3
398	428262.68	1305850.12	данные отсутствуют	0.3
399	428264.38	1305847.89	данные отсутствуют	0.3
400	428270.68	1305852.74	данные отсутствуют	0.3
401	428268.9	1305854.9	данные отсутствуют	0.3

Государственный регистратор		ФГИС ЕГРН
полное наименование должности	подпись	инициалы, фамилия

М.П.

Выписка из Единого государственного реестра недвижимости об объекте недвижимости  
Сведения о частях земельного участка

<b>Земельный участок</b>				
(вид объекта недвижимости)				
Лист № ____ Раздела <b>4.2</b>		Всего листов раздела <b>4.2</b> : ____		Всего разделов: ____
Всего листов выписки: ____				
<b>29.06.2019 № 99/2019/269975739</b>				
Кадастровый номер:			<b>23:40:0407009:31</b>	
Сведения о характерных точках границы части (частей) земельного участка				
Учетный номер части: 89				
Система координат: МСК 23, зона 1				
Зона №				
Номер точки	Координаты, м		Описание закрепления на местности	Средняя квадратическая погрешность определения координат характерных точек границы части земельного участка, м
	X	Y		
1	2	3	4	5
18	428270.18	1305928.09	данные отсутствуют	0.3
19	428278.52	1305933.91	данные отсутствуют	0.3
20	428274.2	1305940.15	данные отсутствуют	0.3
21	428265.81	1305934.39	данные отсутствуют	0.3
22	428402	1305962.18	данные отсутствуют	0.3
23	428399.77	1305964.35	данные отсутствуют	0.3
24	428397.55	1305962.06	данные отсутствуют	0.3
25	428399.77	1305959.87	данные отсутствуют	0.3
26	428392.83	1305985.84	данные отсутствуют	0.3
27	428390.1	1305984.67	данные отсутствуют	0.3
28	428396.01	1305970.83	данные отсутствуют	0.3
29	428398.77	1305971.99	данные отсутствуют	0.3
30	428379.22	1305989.88	данные отсутствуют	0.3
31	428377.08	1305992	данные отсутствуют	0.3
32	428374.19	1305988.99	данные отсутствуют	0.3
33	428376.42	1305986.89	данные отсутствуют	0.3
Государственный регистратор			ФГИС ЕГРН	
полное наименование должности			подпись	
			инициалы, фамилия	

М.П.

Выписка из Единого государственного реестра недвижимости об объекте недвижимости  
**Сведения о частях земельного участка**

<b>Земельный участок</b>			
(вид объекта недвижимости)			
Лист № ___ Раздела <b>4.2</b>	Всего листов раздела <b>4.2</b> : ___	Всего разделов: ___	Всего листов выписки: ___
<b>29.06.2019 № 99/2019/269975739</b>			
Кадастровый номер:		<b>23:40:0407009:31</b>	

Номер точки	Координаты, м		Описание закрепления на местности	Средняя квадратическая погрешность определения координат характерных точек границы части земельного участка, м
	X	Y		
1	2	3	4	5
34	428373.66	1306003.93	данные отсутствуют	0.3
35	428370	1306007.65	данные отсутствуют	0.3
36	428367.68	1306005.4	данные отсутствуют	0.3
37	428371.32	1306001.6	данные отсутствуют	0.3
38	428368.61	1306009.95	данные отсутствуют	0.3
39	428360.35	1306018.13	данные отсутствуют	0.3
40	428357.52	1306015.45	данные отсутствуют	0.3
41	428365.82	1306007.18	данные отсутствуют	0.3
42	428358.15	1306020.05	данные отсутствуют	0.3
43	428353.77	1306024.34	данные отсутствуют	0.3
44	428351.12	1306021.58	данные отсутствуют	0.3
45	428355.4	1306017.32	данные отсутствуют	0.3
46	428351.63	1306026.35	данные отсутствуют	0.3
47	428347.19	1306030.47	данные отсутствуют	0.3
48	428344.61	1306027.85	данные отсутствуют	0.3
49	428348.93	1306023.69	данные отсутствуют	0.3
50	428340.39	1306036.94	данные отсутствуют	0.3

Государственный регистратор		ФГИС ЕГРН
полное наименование должности	подпись	инициалы, фамилия

М.П.

Выписка из Единого государственного реестра недвижимости об объекте недвижимости  
Сведения о частях земельного участка

<b>Земельный участок</b>			
(вид объекта недвижимости)			
Лист № ___ Раздела <b>4.2</b>	Всего листов раздела <b>4.2</b> : ___	Всего разделов: ___	Всего листов выписки: ___
<b>29.06.2019 № 99/2019/269975739</b>			
Кадастровый номер:		<b>23:40:0407009:31</b>	

Номер точки	Координаты, м		Описание закрепления на местности	Средняя квадратическая погрешность определения координат характерных точек границы части земельного участка, м
	X	Y		
1	2	3	4	5
51	428337.96	1306034.18	данные отсутствуют	0.3
52	428342.36	1306029.95	данные отсутствуют	0.3
53	428344.84	1306032.58	данные отсутствуют	0.3
54	428370.13	1305971.52	данные отсутствуют	0.3
55	428377.37	1305978.5	данные отсутствуют	0.3
56	428374.98	1305980.85	данные отсутствуют	0.3
57	428367.81	1305973.93	данные отсутствуют	0.3
58	428353.94	1305991.52	данные отсутствуют	0.3
59	428352.29	1305989.61	данные отсутствуют	0.3
60	428356.39	1305986.04	данные отсутствуют	0.3
61	428358.01	1305987.9	данные отсутствуют	0.3
62	428349.93	1305996.49	данные отсутствуют	0.3
63	428348.24	1305994.81	данные отсутствуют	0.3
64	428352.33	1305991.1	данные отсутствуют	0.3
65	428354	1305992.89	данные отсутствуют	0.3
66	428340.41	1306010.75	данные отсутствуют	0.3
67	428337.83	1306008.32	данные отсутствуют	0.3

Государственный регистратор		ФГИС ЕГРН
полное наименование должности	подпись	инициалы, фамилия

М.П.

Выписка из Единого государственного реестра недвижимости об объекте недвижимости  
Сведения о частях земельного участка

<b>Земельный участок</b>			
(вид объекта недвижимости)			
Лист № ___ Раздела <b>4.2</b>	Всего листов раздела <b>4.2</b> : ___	Всего разделов: ___	Всего листов выписки: ___
<b>29.06.2019 № 99/2019/269975739</b>			
Кадастровый номер:		<b>23:40:0407009:31</b>	

Номер точки	Координаты, м		Описание закрепления на местности	Средняя квадратическая погрешность определения координат характерных точек границы части земельного участка, м
	X	Y		
1	2	3	4	5
68	428342.18	1306003.64	данные отсутствуют	0.3
69	428344.8	1306006.35	данные отсутствуют	0.3
70	428327.46	1306025.99	данные отсутствуют	0.3
71	428324.05	1306022.84	данные отсутствуют	0.3
72	428330.96	1306015.63	данные отсутствуют	0.3
73	428334.37	1306018.74	данные отсутствуют	0.3
74	428324.95	1306033.49	данные отсутствуют	0.3
75	428326.94	1306030.37	данные отсутствуют	0.3
76	428332.08	1306033.89	данные отсутствуют	0.3
77	428330.06	1306037.07	данные отсутствуют	0.3
78	428318.21	1306029.01	данные отсутствуют	0.3
79	428320.23	1306025.96	данные отсутствуют	0.3
80	428325.36	1306029.41	данные отсутствуют	0.3
81	428323.37	1306032.43	данные отсутствуют	0.3
82	428363.87	1305970.48	данные отсутствуют	0.3
83	428366.18	1305968.35	данные отсутствуют	0.3
84	428368.91	1305971.33	данные отсутствуют	0.3

Государственный регистратор		ФГИС ЕГРН
полное наименование должности	подпись	инициалы, фамилия

М.П.



Выписка из Единого государственного реестра недвижимости об объекте недвижимости  
Сведения о частях земельного участка

<b>Земельный участок</b>			
(вид объекта недвижимости)			
Лист № ___ Раздела <b>4.2</b>	Всего листов раздела <b>4.2</b> : ___	Всего разделов: ___	Всего листов выписки: ___
<b>29.06.2019 № 99/2019/269975739</b>			
Кадастровый номер:		<b>23:40:0407009:31</b>	

Номер точки	Координаты, м		Описание закрепления на местности	Средняя квадратическая погрешность определения координат характерных точек границы части земельного участка, м
	X	Y		
1	2	3	4	5
85	428366.58	1305973.47	данные отсутствуют	0.3
86	428360.81	1305973.25	данные отсутствуют	0.3
87	428363.21	1305971.21	данные отсутствуют	0.3
88	428365.85	1305974.3	данные отсутствуют	0.3
89	428363.49	1305976.33	данные отсутствуют	0.3
90	428360.46	1305978.95	данные отсутствуют	0.3
91	428357.79	1305975.88	данные отсутствуют	0.3
92	428360.15	1305973.8	данные отсутствуют	0.3
93	428362.74	1305976.86	данные отсутствуют	0.3
94	428356.07	1305983.45	данные отсутствуют	0.3
95	428353.84	1305980.9	данные отсутствуют	0.3
96	428357.96	1305977.26	данные отсутствуют	0.3
97	428360.25	1305979.77	данные отсутствуют	0.3
98	428345.15	1305993.04	данные отсутствуют	0.3
99	428343.08	1305990.72	данные отсутствуют	0.3
100	428348.49	1305985.88	данные отсутствуют	0.3
101	428350.58	1305988.24	данные отсутствуют	0.3

Государственный регистратор		ФГИС ЕГРН
полное наименование должности	подпись	инициалы, фамилия

М.П.

Выписка из Единого государственного реестра недвижимости об объекте недвижимости  
**Сведения о частях земельного участка**

<b>Земельный участок</b>			
(вид объекта недвижимости)			
Лист № ___ Раздела <b>4.2</b>	Всего листов раздела <b>4.2</b> : ___	Всего разделов: ___	Всего листов выписки: ___
<b>29.06.2019 № 99/2019/269975739</b>			
Кадастровый номер:		<b>23:40:0407009:31</b>	

Номер точки	Координаты, м		Описание закрепления на местности	Средняя квадратическая погрешность определения координат характерных точек границы части земельного участка, м
	X	Y		
1	2	3	4	5
102	428334.54	1306002.11	данные отсутствуют	0.3
103	428332.5	1305999.74	данные отсутствуют	0.3
104	428338.02	1305994.97	данные отсутствуют	0.3
105	428340.02	1305997.26	данные отсутствуют	0.3
106	428318.45	1306016.35	данные отсутствуют	0.3
107	428316.45	1306013.96	данные отсутствуют	0.3
108	428321.79	1306009.15	данные отсутствуют	0.3
109	428323.86	1306011.49	данные отсутствуют	0.3
110	428307	1306022.16	данные отсутствуют	0.3
111	428312.42	1306017.41	данные отсутствуют	0.3
112	428314.53	1306019.72	данные отсутствуют	0.3
113	428309.02	1306024.44	данные отсутствуют	0.3
114	428375.41	1305941.91	данные отсутствуют	0.3
115	428368.44	1305949.16	данные отсутствуют	0.3
116	428366.14	1305946.8	данные отсутствуют	0.3
117	428372.99	1305939.65	данные отсутствуют	0.3
118	428362.3	1305933.62	данные отсутствуют	0.3

Государственный регистратор		ФГИС ЕГРН
полное наименование должности	подпись	инициалы, фамилия

М.П.

Выписка из Единого государственного реестра недвижимости об объекте недвижимости  
**Сведения о частях земельного участка**

<b>Земельный участок</b>			
(вид объекта недвижимости)			
Лист № ___ Раздела <b>4.2</b>	Всего листов раздела <b>4.2</b> : ___	Всего разделов: ___	Всего листов выписки: ___
<b>29.06.2019 № 99/2019/269975739</b>			
Кадастровый номер:		<b>23:40:0407009:31</b>	

Номер точки	Координаты, м		Описание закрепления на местности	Средняя квадратическая погрешность определения координат характерных точек границы части земельного участка, м
	X	Y		
1	2	3	4	5
119	428369.29	1305927.65	данные отсутствуют	0.3
120	428371.31	1305930.23	данные отсутствуют	0.3
121	428364.27	1305936.06	данные отсутствуют	0.3
122	428360.12	1305931.1	данные отсутствуют	0.3
123	428358.35	1305928.87	данные отсутствуют	0.3
124	428361.89	1305925.89	данные отсутствуют	0.3
125	428363.7	1305928.08	данные отсутствуют	0.3
126	428365.09	1305951.87	данные отсутствуют	0.3
127	428359.57	1305957.62	данные отсутствуют	0.3
128	428356.55	1305954.82	данные отсутствуют	0.3
129	428362.15	1305949.02	данные отсутствуют	0.3
130	428356.85	1305965.48	данные отсутствуют	0.3
131	428354.8	1305967.16	данные отсутствуют	0.3
132	428353.45	1305965.41	данные отсутствуют	0.3
133	428355.22	1305963.77	данные отсутствуют	0.3
134	428353.67	1305967.3	данные отсутствуют	0.3
135	428346.69	1305973.03	данные отсутствуют	0.3

Государственный регистратор		ФГИС ЕГРН
полное наименование должности	подпись	инициалы, фамилия

М.П.

Выписка из Единого государственного реестра недвижимости об объекте недвижимости  
**Сведения о частях земельного участка**

<b>Земельный участок</b>			
(вид объекта недвижимости)			
Лист № ___ Раздела <b>4.2</b>	Всего листов раздела <b>4.2</b> : ___	Всего разделов: ___	Всего листов выписки: ___
<b>29.06.2019 № 99/2019/269975739</b>			
Кадастровый номер:		<b>23:40:0407009:31</b>	

Номер точки	Координаты, м		Описание закрепления на местности	Средняя квадратическая погрешность определения координат характерных точек границы части земельного участка, м
	X	Y		
1	2	3	4	5
136	428344.84	1305970.71	данные отсутствуют	0.3
137	428351.79	1305965.04	данные отсутствуют	0.3
138	428345.47	1305973.82	данные отсутствуют	0.3
139	428341.84	1305976.87	данные отсутствуют	0.3
140	428340.01	1305974.55	данные отсутствуют	0.3
141	428343.69	1305971.55	данные отсутствуют	0.3
142	428341.69	1305979.19	данные отсутствуют	0.3
143	428339.49	1305981.08	данные отсутствуют	0.3
144	428336.37	1305977.5	данные отсутствуют	0.3
145	428338.66	1305975.67	данные отсутствуют	0.3
146	428331.48	1305978.28	данные отсутствуют	0.3
147	428335.52	1305982.8	данные отсутствуют	0.3
148	428330.71	1305986.99	данные отсутствуют	0.3
149	428326.7	1305982.44	данные отсутствуют	0.3
150	428312	1306003.15	данные отсутствуют	0.3
151	428307.99	1305998.55	данные отсутствуют	0.3
152	428312.86	1305994.44	данные отсутствуют	0.3

Государственный регистратор		ФГИС ЕГРН
полное наименование должности	подпись	инициалы, фамилия

М.П.

Выписка из Единого государственного реестра недвижимости об объекте недвижимости  
**Сведения о частях земельного участка**

<b>Земельный участок</b>			
(вид объекта недвижимости)			
Лист № ___ Раздела <b>4.2</b>	Всего листов раздела <b>4.2</b> : ___	Всего разделов: ___	Всего листов выписки: ___
<b>29.06.2019 № 99/2019/269975739</b>			
Кадастровый номер:		<b>23:40:0407009:31</b>	

Номер точки	Координаты, м		Описание закрепления на местности	Средняя квадратическая погрешность определения координат характерных точек границы части земельного участка, м
	X	Y		
1	2	3	4	5
153	428316.77	1305999	данные отсутствуют	0.3
154	428309.1	1306005.76	данные отсутствуют	0.3
155	428304.35	1306009.72	данные отсутствуют	0.3
156	428300.92	1306005.52	данные отсутствуют	0.3
157	428305.72	1306001.62	данные отсутствуют	0.3
158	428297.56	1306016.59	данные отсутствуют	0.3
159	428300.06	1306014.11	данные отсутствуют	0.3
160	428305.02	1306019.12	данные отсутствуют	0.3
161	428302.38	1306021.65	данные отсутствуют	0.3
162	428299.15	1306012.85	данные отсутствуют	0.3
163	428296.51	1306015.43	данные отсутствуют	0.3
164	428291.74	1306010.13	данные отсутствуют	0.3
165	428294.28	1306007.74	данные отсутствуют	0.3
166	428294.95	1305999.57	данные отсутствуют	0.3
167	428299.02	1306005.95	данные отсутствуют	0.3
168	428296.49	1306007.63	данные отсутствуют	0.3
169	428292.44	1306001.29	данные отсутствуют	0.3

Государственный регистратор		ФГИС ЕГРН
полное наименование должности	подпись	инициалы, фамилия

М.П.

Выписка из Единого государственного реестра недвижимости об объекте недвижимости  
**Сведения о частях земельного участка**

<b>Земельный участок</b>			
(вид объекта недвижимости)			
Лист № ____ Раздела <b>4.2</b>	Всего листов раздела <b>4.2</b> : ____	Всего разделов: ____	Всего листов выписки: ____
<b>29.06.2019 № 99/2019/269975739</b>			
Кадастровый номер:		<b>23:40:0407009:31</b>	

Номер точки	Координаты, м		Описание закрепления на местности	Средняя квадратическая погрешность определения координат характерных точек границы части земельного участка, м
	X	Y		
1	2	3	4	5
170	428283	1306000.72	данные отсутствуют	0.3
171	428284.99	1305998.94	данные отсутствуют	0.3
172	428289.91	1306005.19	данные отсутствуют	0.3
173	428287.88	1306006.97	данные отсутствуют	0.3
174	428334.06	1306017.48	данные отсутствуют	0.3
175	428331.46	1306015.03	данные отсутствуют	0.3
176	428335.74	1306010.53	данные отсутствуют	0.3
177	428338.27	1306012.94	данные отсутствуют	0.3
178	428325.51	1305991.5	данные отсутствуют	0.3
179	428320.69	1305995.66	данные отсутствуют	0.3
180	428316.7	1305991.08	данные отсутствуют	0.3
181	428321.51	1305986.93	данные отсутствуют	0.3
182	428337.31	1305969.87	данные отсутствуют	0.3
183	428329.66	1305961.89	данные отсутствуют	0.3
184	428331.94	1305959.72	данные отсутствуют	0.3
185	428339.58	1305967.73	данные отсутствуют	0.3
186	428335.05	1305972.27	данные отсутствуют	0.3

Государственный регистратор		ФГИС ЕГРН
полное наименование должности	подпись	инициалы, фамилия

М.П.

Выписка из Единого государственного реестра недвижимости об объекте недвижимости  
**Сведения о частях земельного участка**

<b>Земельный участок</b>			
(вид объекта недвижимости)			
Лист № ____ Раздела <b>4.2</b>	Всего листов раздела <b>4.2</b> : ____	Всего разделов: ____	Всего листов выписки: ____
<b>29.06.2019 № 99/2019/269975739</b>			
Кадастровый номер:		<b>23:40:0407009:31</b>	

Номер точки	Координаты, м		Описание закрепления на местности	Средняя квадратическая погрешность определения координат характерных точек границы части земельного участка, м
	X	Y		
1	2	3	4	5
187	428332.98	1305974.04	данные отсутствуют	0.3
188	428329.02	1305969.48	данные отсутствуют	0.3
189	428331.1	1305967.79	данные отсутствуют	0.3
190	428327.46	1305975.96	данные отсутствуют	0.3
191	428323.41	1305971.56	данные отсутствуют	0.3
192	428325.47	1305969.64	данные отсутствуют	0.3
193	428329.52	1305974.12	данные отсутствуют	0.3
194	428326.19	1305977.14	данные отсутствуют	0.3
195	428324.19	1305979.01	данные отсутствуют	0.3
196	428320.1	1305974.62	данные отсутствуют	0.3
197	428322.1	1305972.69	данные отсутствуют	0.3
198	428320.54	1305982.17	данные отсутствуют	0.3
199	428316.35	1305977.96	данные отсутствуют	0.3
200	428318.33	1305975.97	данные отсутствуют	0.3
201	428322.51	1305980.32	данные отсутствуют	0.3
202	428318.47	1305983.81	данные отсутствуют	0.3
203	428316.23	1305985.88	данные отсутствуют	0.3

Государственный регистратор		ФГИС ЕГРН
полное наименование должности	подпись	инициалы, фамилия

М.П.

Выписка из Единого государственного реестра недвижимости об объекте недвижимости  
Сведения о частях земельного участка

<b>Земельный участок</b>			
(вид объекта недвижимости)			
Лист № ___ Раздела <b>4.2</b>	Всего листов раздела <b>4.2</b> : ___	Всего разделов: ___	Всего листов выписки: ___
<b>29.06.2019 № 99/2019/269975739</b>			
Кадастровый номер:		<b>23:40:0407009:31</b>	

Номер точки	Координаты, м		Описание закрепления на местности	Средняя квадратическая погрешность определения координат характерных точек границы части земельного участка, м
	X	Y		
1	2	3	4	5
204	428312.14	1305981.3	данные отсутствуют	0.3
205	428314.44	1305979.25	данные отсутствуют	0.3
206	428327.28	1305963.57	данные отсутствуют	0.3
207	428325.43	1305961.55	данные отсутствуют	0.3
208	428329.93	1305957.54	данные отсутствуют	0.3
209	428331.72	1305959.51	данные отсутствуют	0.3
210	428328.98	1305956.92	данные отсутствуют	0.3
211	428327.48	1305959.7	данные отсутствуют	0.3
212	428317.84	1305954.4	данные отсутствуют	0.3
213	428319.38	1305951.66	данные отсутствуют	0.3
214	428323.18	1305960.98	данные отсутствуют	0.3
215	428315.08	1305968.55	данные отсутствуют	0.3
216	428312.94	1305966.31	данные отсутствуют	0.3
217	428321.03	1305958.8	данные отсутствуют	0.3
218	428310.31	1305962.81	данные отсутствуют	0.3
219	428308.33	1305960.42	данные отсутствуют	0.3
220	428316.85	1305953.51	данные отсутствуют	0.3

Государственный регистратор		ФГИС ЕГРН
полное наименование должности	подпись	инициалы, фамилия

М.П.



Выписка из Единого государственного реестра недвижимости об объекте недвижимости  
**Сведения о частях земельного участка**

<b>Земельный участок</b>			
(вид объекта недвижимости)			
Лист № ___ Раздела <b>4.2</b>	Всего листов раздела <b>4.2</b> : ___	Всего разделов: ___	Всего листов выписки: ___
<b>29.06.2019 № 99/2019/269975739</b>			
Кадастровый номер:		<b>23:40:0407009:31</b>	

Номер точки	Координаты, м		Описание закрепления на местности	Средняя квадратическая погрешность определения координат характерных точек границы части земельного участка, м
	X	Y		
1	2	3	4	5
221	428318.81	1305955.94	данные отсутствуют	0.3
222	428315.76	1305975.19	данные отсутствуют	0.3
223	428311.43	1305979.37	данные отсутствуют	0.3
224	428309.53	1305977.44	данные отсутствуют	0.3
225	428313.91	1305973.24	данные отсутствуют	0.3
226	428312.89	1305973	данные отсутствуют	0.3
227	428310.78	1305975.07	данные отсутствуют	0.3
228	428307.81	1305971.92	данные отсутствуют	0.3
229	428309.92	1305969.88	данные отсутствуют	0.3
230	428305.72	1305979.32	данные отсутствуют	0.3
231	428303.73	1305977.2	данные отсутствуют	0.3
232	428307.21	1305974	данные отсутствуют	0.3
233	428309.17	1305976.1	данные отсутствуют	0.3
234	428300.64	1305985.65	данные отсутствуют	0.3
235	428297.44	1305982.17	данные отсутствуют	0.3
236	428299.58	1305980.22	данные отсутствуют	0.3
237	428302.77	1305983.69	данные отсутствуют	0.3

Государственный регистратор		ФГИС ЕГРН
полное наименование должности	подпись	инициалы, фамилия

М.П.

Выписка из Единого государственного реестра недвижимости об объекте недвижимости  
**Сведения о частях земельного участка**

<b>Земельный участок</b>			
(вид объекта недвижимости)			
Лист № ___ Раздела <b>4.2</b>	Всего листов раздела <b>4.2</b> : ___	Всего разделов: ___	Всего листов выписки: ___
<b>29.06.2019 № 99/2019/269975739</b>			
Кадастровый номер:		<b>23:40:0407009:31</b>	

Номер точки	Координаты, м		Описание закрепления на местности	Средняя квадратическая погрешность определения координат характерных точек границы части земельного участка, м
	X	Y		
1	2	3	4	5
238	428286.17	1305992.98	данные отсутствуют	0.3
239	428288.23	1305991.42	данные отсутствуют	0.3
240	428291.41	1305995.56	данные отсутствуют	0.3
241	428289.37	1305997.16	данные отсутствуют	0.3
242	428301.03	1305966.62	данные отсутствуют	0.3
243	428303.69	1305964.37	данные отсутствуют	0.3
244	428305.31	1305966.23	данные отсутствуют	0.3
245	428302.66	1305968.53	данные отсутствуют	0.3
246	428303.16	1305970.06	данные отсутствуют	0.3
247	428300.71	1305972.13	данные отсутствуют	0.3
248	428298.06	1305969.01	данные отсутствуют	0.3
249	428300.45	1305967.08	данные отсутствуют	0.3
250	428300.18	1305972.54	данные отсутствуют	0.3
251	428297.73	1305974.66	данные отсутствуют	0.3
252	428295.17	1305971.54	данные отсутствуют	0.3
253	428297.52	1305969.52	данные отсутствуют	0.3
254	428294.69	1305971.82	данные отсутствуют	0.3

Государственный регистратор		ФГИС ЕГРН
полное наименование должности	подпись	инициалы, фамилия

М.П.

Выписка из Единого государственного реестра недвижимости об объекте недвижимости  
**Сведения о частях земельного участка**

<b>Земельный участок</b>			
(вид объекта недвижимости)			
Лист № ____ Раздела <b>4.2</b>	Всего листов раздела <b>4.2</b> : ____	Всего разделов: ____	Всего листов выписки: ____
<b>29.06.2019 № 99/2019/269975739</b>			
Кадастровый номер:		<b>23:40:0407009:31</b>	

Номер точки	Координаты, м		Описание закрепления на местности	Средняя квадратическая погрешность определения координат характерных точек границы части земельного участка, м
	X	Y		
1	2	3	4	5
255	428297.31	1305975.02	данные отсутствуют	0.3
256	428294.9	1305977.09	данные отсутствуют	0.3
257	428292.23	1305974	данные отсутствуют	0.3
258	428293.85	1305977.91	данные отсутствуют	0.3
259	428291.36	1305979.82	данные отсутствуют	0.3
260	428288.75	1305976.79	данные отсутствуют	0.3
261	428291.22	1305974.82	данные отсутствуют	0.3
262	428290.74	1305980.43	данные отсутствуют	0.3
263	428288.4	1305982.48	данные отсутствуют	0.3
264	428285.7	1305979.5	данные отсутствуют	0.3
265	428287.98	1305977.51	данные отсутствуют	0.3
266	428296.28	1305987.49	данные отсутствуют	0.3
267	428294.17	1305989.54	данные отсутствуют	0.3
268	428291.02	1305986.04	данные отсутствуют	0.3
269	428293.14	1305984.05	данные отсутствуют	0.3
270	428351.39	1305987.62	данные отсутствуют	0.3
271	428349.11	1305985.1	данные отсутствуют	0.3

Государственный регистратор		ФГИС ЕГРН
полное наименование должности	подпись	инициалы, фамилия

М.П.

Выписка из Единого государственного реестра недвижимости об объекте недвижимости  
**Сведения о частях земельного участка**

<b>Земельный участок</b>			
(вид объекта недвижимости)			
Лист № ____ Раздела <b>4.2</b>	Всего листов раздела <b>4.2</b> : ____	Всего разделов: ____	Всего листов выписки: ____
<b>29.06.2019 № 99/2019/269975739</b>			
Кадастровый номер:		<b>23:40:0407009:31</b>	

Номер точки	Координаты, м		Описание закрепления на местности	Средняя квадратическая погрешность определения координат характерных точек границы части земельного участка, м
	X	Y		
1	2	3	4	5
272	428353.21	1305981.48	данные отсутствуют	0.3
273	428355.42	1305984.06	данные отсутствуют	0.3
274	428332.92	1305942.03	данные отсутствуют	0.3
275	428334.6	1305939.6	данные отсутствуют	0.3
276	428340.63	1305943.76	данные отсутствуют	0.3
277	428338.86	1305946.2	данные отсутствуют	0.3
278	428325.55	1305937.04	данные отсутствуют	0.3
279	428327.22	1305934.59	данные отсутствуют	0.3
280	428333.15	1305938.76	данные отсутствуют	0.3
281	428331.48	1305941.15	данные отсутствуют	0.3
282	428317.87	1305931.74	данные отсутствуют	0.3
283	428319.54	1305929.33	данные отсутствуют	0.3
284	428325.5	1305933.46	данные отсутствуют	0.3
285	428323.86	1305935.89	данные отсутствуют	0.3
286	428310.52	1305926.62	данные отсутствуют	0.3
287	428312.13	1305924.19	данные отсутствуют	0.3
288	428318.22	1305928.34	данные отсутствуют	0.3

Государственный регистратор		ФГИС ЕГРН
полное наименование должности	подпись	инициалы, фамилия

М.П.

Выписка из Единого государственного реестра недвижимости об объекте недвижимости  
Сведения о частях земельного участка

<b>Земельный участок</b>			
(вид объекта недвижимости)			
Лист № ____ Раздела <b>4.2</b>	Всего листов раздела <b>4.2</b> : ____	Всего разделов: ____	Всего листов выписки: ____
<b>29.06.2019 № 99/2019/269975739</b>			
Кадастровый номер:		<b>23:40:0407009:31</b>	

Номер точки	Координаты, м		Описание закрепления на местности	Средняя квадратическая погрешность определения координат характерных точек границы части земельного участка, м
	X	Y		
1	2	3	4	5
289	428316.55	1305930.84	данные отсутствуют	0.3
290	428303.28	1305921.45	данные отсутствуют	0.3
291	428305	1305919.01	данные отсутствуют	0.3
292	428310.94	1305923.36	данные отсутствуют	0.3
293	428309.22	1305925.7	данные отсутствуют	0.3
294	428295.26	1305959.78	данные отсутствуют	0.3
295	428297.83	1305957.53	данные отсутствуют	0.3
296	428302.49	1305962.89	данные отсутствуют	0.3
297	428299.9	1305965.16	данные отсутствуют	0.3
298	428296.78	1305967.99	данные отсутствуют	0.3
299	428292.16	1305962.61	данные отсутствуют	0.3
300	428294.62	1305960.44	данные отсутствуют	0.3
301	428299.23	1305965.79	данные отсутствуют	0.3
302	428286.62	1305975.78	данные отсутствуют	0.3
303	428282.34	1305970.07	данные отсутствуют	0.3
304	428284.92	1305968.16	данные отсутствуют	0.3
305	428289.12	1305973.94	данные отсутствуют	0.3

Государственный регистратор		ФГИС ЕГРН
полное наименование должности	подпись	инициалы, фамилия

М.П.

Выписка из Единого государственного реестра недвижимости об объекте недвижимости  
**Сведения о частях земельного участка**

<b>Земельный участок</b>			
(вид объекта недвижимости)			
Лист № ____ Раздела <b>4.2</b>	Всего листов раздела <b>4.2</b> : ____	Всего разделов: ____	Всего листов выписки: ____
<b>29.06.2019 № 99/2019/269975739</b>			
Кадастровый номер:		<b>23:40:0407009:31</b>	

Номер точки	Координаты, м		Описание закрепления на местности	Средняя квадратическая погрешность определения координат характерных точек границы части земельного участка, м
	X	Y		
1	2	3	4	5
306	428276.49	1305981.66	данные отсутствуют	0.3
307	428278.69	1305979.85	данные отсутствуют	0.3
308	428282.62	1305984.43	данные отсутствуют	0.3
309	428280.32	1305986.44	данные отсутствуют	0.3
310	428270.31	1305974.39	данные отсутствуют	0.3
311	428272.56	1305972.55	данные отсутствуют	0.3
312	428276.34	1305977.15	данные отсутствуют	0.3
313	428274.08	1305979.05	данные отсутствуют	0.3
314	428261.39	1305968.78	данные отсутствуют	0.3
315	428262.87	1305966.53	данные отсутствуют	0.3
316	428268.95	1305970.61	данные отсутствуют	0.3
317	428267.4	1305973	данные отсутствуют	0.3
318	428254.05	1305963.55	данные отсутствуют	0.3
319	428255.73	1305961.21	данные отсутствуют	0.3
320	428259.83	1305964.2	данные отсутствуют	0.3
321	428258.23	1305966.48	данные отсутствуют	0.3
322	428247.15	1305958.47	данные отсутствуют	0.3

Государственный регистратор		ФГИС ЕГРН
полное наименование должности	подпись	инициалы, фамилия

М.П.

Выписка из Единого государственного реестра недвижимости об объекте недвижимости  
**Сведения о частях земельного участка**

<b>Земельный участок</b>			
(вид объекта недвижимости)			
Лист № ___ Раздела <b>4.2</b>	Всего листов раздела <b>4.2</b> : ___	Всего разделов: ___	Всего листов выписки: ___
<b>29.06.2019 № 99/2019/269975739</b>			
Кадастровый номер:		<b>23:40:0407009:31</b>	

Номер точки	Координаты, м		Описание закрепления на местности	Средняя квадратическая погрешность определения координат характерных точек границы части земельного участка, м
	X	Y		
1	2	3	4	5
323	428248.81	1305956.11	данные отсутствуют	0.3
324	428252.91	1305959.04	данные отсутствуют	0.3
325	428251.34	1305961.35	данные отсутствуют	0.3
326	428240.29	1305953.6	данные отсутствуют	0.3
327	428242.02	1305951.11	данные отсутствуют	0.3
328	428246.46	1305954.23	данные отсутствуют	0.3
329	428244.72	1305956.73	данные отсутствуют	0.3
330	428233.35	1305948.96	данные отсутствуют	0.3
331	428235.03	1305946.4	данные отсутствуют	0.3
332	428239.61	1305949.31	данные отсутствуют	0.3
333	428237.92	1305951.85	данные отсутствуют	0.3
334	428217.85	1305938.15	данные отсутствуют	0.3
335	428219.5	1305935.6	данные отсутствуют	0.3
336	428224.97	1305939.06	данные отсутствуют	0.3
337	428223.31	1305941.6	данные отсутствуют	0.3
338	428225.58	1305943.14	данные отсутствуют	0.3
339	428227.4	1305940.64	данные отсутствуют	0.3

Государственный регистратор		ФГИС ЕГРН
полное наименование должности	подпись	инициалы, фамилия

М.П.

Выписка из Единого государственного реестра недвижимости об объекте недвижимости  
Сведения о частях земельного участка

<b>Земельный участок</b>			
(вид объекта недвижимости)			
Лист № ___ Раздела <b>4.2</b>	Всего листов раздела <b>4.2</b> : ___	Всего разделов: ___	Всего листов выписки: ___
<b>29.06.2019 № 99/2019/269975739</b>			
Кадастровый номер:		<b>23:40:0407009:31</b>	

Номер точки	Координаты, м		Описание закрепления на местности	Средняя квадратическая погрешность определения координат характерных точек границы части земельного участка, м
	X	Y		
1	2	3	4	5
340	428232.62	1305944.54	данные отсутствуют	0.3
341	428230.94	1305946.89	данные отсутствуют	0.3
342	428209.22	1305933.26	данные отсутствуют	0.3
343	428211.06	1305930.26	данные отсутствуют	0.3
344	428216.94	1305933.97	данные отсутствуют	0.3
345	428215.08	1305937	данные отсутствуют	0.3
346	428201.7	1305927.53	данные отсутствуют	0.3
347	428203.21	1305925.15	данные отсутствуют	0.3
348	428208.64	1305928.65	данные отсутствуют	0.3
349	428207.13	1305930.99	данные отсутствуют	0.3
350	428193.93	1305922.38	данные отсутствуют	0.3
351	428195.48	1305919.96	данные отсутствуют	0.3
352	428200.91	1305923.51	данные отсутствуют	0.3
353	428199.36	1305925.9	данные отсутствуют	0.3
354	428186.36	1305917.53	данные отсутствуют	0.3
355	428188.09	1305914.94	данные отсутствуют	0.3
356	428193.14	1305918.42	данные отсутствуют	0.3

Государственный регистратор		ФГИС ЕГРН
полное наименование должности	подпись	инициалы, фамилия

М.П.



Выписка из Единого государственного реестра недвижимости об объекте недвижимости  
**Сведения о частях земельного участка**

<b>Земельный участок</b>			
(вид объекта недвижимости)			
Лист № ___ Раздела <b>4.2</b>	Всего листов раздела <b>4.2</b> : ___	Всего разделов: ___	Всего листов выписки: ___
<b>29.06.2019 № 99/2019/269975739</b>			
Кадастровый номер:		<b>23:40:0407009:31</b>	

Номер точки	Координаты, м		Описание закрепления на местности	Средняя квадратическая погрешность определения координат характерных точек границы части земельного участка, м
	X	Y		
1	2	3	4	5
357	428191.38	1305921.05	данные отсутствуют	0.3
358	428184.68	1305916.44	данные отсутствуют	0.3
359	428180.78	1305913.82	данные отсутствуют	0.3
360	428182.56	1305911.22	данные отсутствуют	0.3
361	428186.35	1305913.88	данные отсутствуют	0.3
362	428285.97	1305947.02	данные отсутствуют	0.3
363	428287.93	1305944.55	данные отсутствуют	0.3
364	428292.72	1305948.31	данные отсутствуют	0.3
365	428290.74	1305950.65	данные отсутствуют	0.3
366	428278.33	1305941.52	данные отсутствуют	0.3
367	428280	1305938.97	данные отсутствуют	0.3
368	428286.38	1305943.31	данные отсутствуют	0.3
369	428284.66	1305945.78	данные отсутствуют	0.3
370	428280.09	1305905.4	данные отсутствуют	0.3
371	428283.59	1305910.59	данные отсутствуют	0.3
372	428280.6	1305912.56	данные отсутствуют	0.3
373	428277.21	1305907.4	данные отсутствуют	0.3

Государственный регистратор		ФГИС ЕГРН
полное наименование должности	подпись	инициалы, фамилия

М.П.

Выписка из Единого государственного реестра недвижимости об объекте недвижимости  
**Сведения о частях земельного участка**

<b>Земельный участок</b>			
(вид объекта недвижимости)			
Лист № ____ Раздела <b>4.2</b>	Всего листов раздела <b>4.2</b> : ____	Всего разделов: ____	Всего листов выписки: ____
<b>29.06.2019 № 99/2019/269975739</b>			
Кадастровый номер:		<b>23:40:0407009:31</b>	

Номер точки	Координаты, м		Описание закрепления на местности	Средняя квадратическая погрешность определения координат характерных точек границы части земельного участка, м
	X	Y		
1	2	3	4	5
374	428228.71	1305874.1	данные отсутствуют	0.3
375	428237.99	1305868.96	данные отсутствуют	0.3
376	428240.91	1305874.33	данные отсутствуют	0.3
377	428231.71	1305879.59	данные отсутствуют	0.3
378	428235.07	1305865.56	данные отсутствуют	0.3
379	428233.05	1305867.39	данные отсутствуют	0.3
380	428229.96	1305864.1	данные отсутствуют	0.3
381	428232.01	1305862.24	данные отсутствуют	0.3
382	428307.83	1305863.93	данные отсутствуют	0.3
383	428309.8	1305861.59	данные отсутствуют	0.3
384	428314.37	1305865.45	данные отсутствуют	0.3
385	428312.41	1305867.75	данные отсутствуют	0.3
386	428295.92	1305852.05	данные отсутствуют	0.3
387	428298.12	1305850	данные отсутствуют	0.3
388	428302.66	1305854.91	данные отсутствуют	0.3
389	428300.44	1305857	данные отсутствуют	0.3
390	428278.12	1305863.05	данные отсутствуют	0.3

Государственный регистратор		ФГИС ЕГРН
полное наименование должности	подпись	инициалы, фамилия

М.П.

Выписка из Единого государственного реестра недвижимости об объекте недвижимости  
**Сведения о частях земельного участка**

<b>Земельный участок</b>			
(вид объекта недвижимости)			
Лист № ___ Раздела <b>4.2</b>	Всего листов раздела <b>4.2</b> : ___	Всего разделов: ___	Всего листов выписки: ___
<b>29.06.2019 № 99/2019/269975739</b>			
Кадастровый номер:		<b>23:40:0407009:31</b>	

Номер точки	Координаты, м		Описание закрепления на местности	Средняя квадратическая погрешность определения координат характерных точек границы части земельного участка, м
	X	Y		
1	2	3	4	5
391	428275.26	1305866.2	данные отсутствуют	0.3
392	428271.27	1305862.52	данные отсутствуют	0.3
393	428273.97	1305859.32	данные отсутствуют	0.3
394	428235.1	1305854.32	данные отсутствуют	0.3
395	428237.1	1305852.43	данные отсутствуют	0.3
396	428241.42	1305856.57	данные отсутствуют	0.3
397	428239.52	1305858.46	данные отсутствуют	0.3
398	428262.68	1305850.12	данные отсутствуют	0.3
399	428264.38	1305847.89	данные отсутствуют	0.3
400	428270.68	1305852.74	данные отсутствуют	0.3
401	428268.9	1305854.9	данные отсутствуют	0.3

Государственный регистратор		ФГИС ЕГРН
полное наименование должности	подпись	инициалы, фамилия

М.П.

Выписка из Единого государственного реестра недвижимости об объекте недвижимости  
Сведения о частях земельного участка

<b>Земельный участок</b>				
(вид объекта недвижимости)				
Лист № ____ Раздела <b>4.2</b>		Всего листов раздела <b>4.2</b> : ____		Всего разделов: ____
Всего листов выписки: ____				
<b>29.06.2019 № 99/2019/269975739</b>				
Кадастровый номер:			<b>23:40:0407009:31</b>	
Сведения о характерных точках границы части (частей) земельного участка				
Учетный номер части: 90				
Система координат: МСК 23, зона 1				
Зона №				
Номер точки	Координаты, м		Описание закрепления на местности	Средняя квадратическая погрешность определения координат характерных точек границы части земельного участка, м
	X	Y		
1	2	3	4	5
18	428270.18	1305928.09	данные отсутствуют	0.3
19	428278.52	1305933.91	данные отсутствуют	0.3
20	428274.2	1305940.15	данные отсутствуют	0.3
21	428265.81	1305934.39	данные отсутствуют	0.3
22	428402	1305962.18	данные отсутствуют	0.3
23	428399.77	1305964.35	данные отсутствуют	0.3
24	428397.55	1305962.06	данные отсутствуют	0.3
25	428399.77	1305959.87	данные отсутствуют	0.3
26	428392.83	1305985.84	данные отсутствуют	0.3
27	428390.1	1305984.67	данные отсутствуют	0.3
28	428396.01	1305970.83	данные отсутствуют	0.3
29	428398.77	1305971.99	данные отсутствуют	0.3
30	428379.22	1305989.88	данные отсутствуют	0.3
31	428377.08	1305992	данные отсутствуют	0.3
32	428374.19	1305988.99	данные отсутствуют	0.3
33	428376.42	1305986.89	данные отсутствуют	0.3
Государственный регистратор			ФГИС ЕГРН	
полное наименование должности			подпись	
			инициалы, фамилия	

М.П.

Выписка из Единого государственного реестра недвижимости об объекте недвижимости  
**Сведения о частях земельного участка**

<b>Земельный участок</b>			
(вид объекта недвижимости)			
Лист № ___ Раздела <b>4.2</b>	Всего листов раздела <b>4.2</b> : ___	Всего разделов: ___	Всего листов выписки: ___
<b>29.06.2019 № 99/2019/269975739</b>			
Кадастровый номер:		<b>23:40:0407009:31</b>	

Номер точки	Координаты, м		Описание закрепления на местности	Средняя квадратическая погрешность определения координат характерных точек границы части земельного участка, м
	X	Y		
1	2	3	4	5
34	428373.66	1306003.93	данные отсутствуют	0.3
35	428370	1306007.65	данные отсутствуют	0.3
36	428367.68	1306005.4	данные отсутствуют	0.3
37	428371.32	1306001.6	данные отсутствуют	0.3
38	428368.61	1306009.95	данные отсутствуют	0.3
39	428360.35	1306018.13	данные отсутствуют	0.3
40	428357.52	1306015.45	данные отсутствуют	0.3
41	428365.82	1306007.18	данные отсутствуют	0.3
42	428358.15	1306020.05	данные отсутствуют	0.3
43	428353.77	1306024.34	данные отсутствуют	0.3
44	428351.12	1306021.58	данные отсутствуют	0.3
45	428355.4	1306017.32	данные отсутствуют	0.3
46	428351.63	1306026.35	данные отсутствуют	0.3
47	428347.19	1306030.47	данные отсутствуют	0.3
48	428344.61	1306027.85	данные отсутствуют	0.3
49	428348.93	1306023.69	данные отсутствуют	0.3
50	428340.39	1306036.94	данные отсутствуют	0.3

Государственный регистратор		ФГИС ЕГРН
полное наименование должности	подпись	инициалы, фамилия

М.П.

Выписка из Единого государственного реестра недвижимости об объекте недвижимости  
**Сведения о частях земельного участка**

<b>Земельный участок</b>			
(вид объекта недвижимости)			
Лист № ___ Раздела <b>4.2</b>	Всего листов раздела <b>4.2</b> : ___	Всего разделов: ___	Всего листов выписки: ___
<b>29.06.2019 № 99/2019/269975739</b>			
Кадастровый номер:		<b>23:40:0407009:31</b>	

Номер точки	Координаты, м		Описание закрепления на местности	Средняя квадратическая погрешность определения координат характерных точек границы части земельного участка, м
	X	Y		
1	2	3	4	5
51	428337.96	1306034.18	данные отсутствуют	0.3
52	428342.36	1306029.95	данные отсутствуют	0.3
53	428344.84	1306032.58	данные отсутствуют	0.3
54	428370.13	1305971.52	данные отсутствуют	0.3
55	428377.37	1305978.5	данные отсутствуют	0.3
56	428374.98	1305980.85	данные отсутствуют	0.3
57	428367.81	1305973.93	данные отсутствуют	0.3
58	428353.94	1305991.52	данные отсутствуют	0.3
59	428352.29	1305989.61	данные отсутствуют	0.3
60	428356.39	1305986.04	данные отсутствуют	0.3
61	428358.01	1305987.9	данные отсутствуют	0.3
62	428349.93	1305996.49	данные отсутствуют	0.3
63	428348.24	1305994.81	данные отсутствуют	0.3
64	428352.33	1305991.1	данные отсутствуют	0.3
65	428354	1305992.89	данные отсутствуют	0.3
66	428340.41	1306010.75	данные отсутствуют	0.3
67	428337.83	1306008.32	данные отсутствуют	0.3

Государственный регистратор		ФГИС ЕГРН
полное наименование должности	подпись	инициалы, фамилия

М.П.

Выписка из Единого государственного реестра недвижимости об объекте недвижимости  
**Сведения о частях земельного участка**

<b>Земельный участок</b>			
(вид объекта недвижимости)			
Лист № ____ Раздела <b>4.2</b>	Всего листов раздела <b>4.2</b> : ____	Всего разделов: ____	Всего листов выписки: ____
<b>29.06.2019 № 99/2019/269975739</b>			
Кадастровый номер:		<b>23:40:0407009:31</b>	

Номер точки	Координаты, м		Описание закрепления на местности	Средняя квадратическая погрешность определения координат характерных точек границы части земельного участка, м
	X	Y		
1	2	3	4	5
68	428342.18	1306003.64	данные отсутствуют	0.3
69	428344.8	1306006.35	данные отсутствуют	0.3
70	428327.46	1306025.99	данные отсутствуют	0.3
71	428324.05	1306022.84	данные отсутствуют	0.3
72	428330.96	1306015.63	данные отсутствуют	0.3
73	428334.37	1306018.74	данные отсутствуют	0.3
74	428324.95	1306033.49	данные отсутствуют	0.3
75	428326.94	1306030.37	данные отсутствуют	0.3
76	428332.08	1306033.89	данные отсутствуют	0.3
77	428330.06	1306037.07	данные отсутствуют	0.3
78	428318.21	1306029.01	данные отсутствуют	0.3
79	428320.23	1306025.96	данные отсутствуют	0.3
80	428325.36	1306029.41	данные отсутствуют	0.3
81	428323.37	1306032.43	данные отсутствуют	0.3
82	428363.87	1305970.48	данные отсутствуют	0.3
83	428366.18	1305968.35	данные отсутствуют	0.3
84	428368.91	1305971.33	данные отсутствуют	0.3

Государственный регистратор		ФГИС ЕГРН
полное наименование должности	подпись	инициалы, фамилия

М.П.

Выписка из Единого государственного реестра недвижимости об объекте недвижимости  
**Сведения о частях земельного участка**

<b>Земельный участок</b>			
(вид объекта недвижимости)			
Лист № ___ Раздела <b>4.2</b>	Всего листов раздела <b>4.2</b> : ___	Всего разделов: ___	Всего листов выписки: ___
<b>29.06.2019 № 99/2019/269975739</b>			
Кадастровый номер:		<b>23:40:0407009:31</b>	

Номер точки	Координаты, м		Описание закрепления на местности	Средняя квадратическая погрешность определения координат характерных точек границы части земельного участка, м
	X	Y		
1	2	3	4	5
85	428366.58	1305973.47	данные отсутствуют	0.3
86	428360.81	1305973.25	данные отсутствуют	0.3
87	428363.21	1305971.21	данные отсутствуют	0.3
88	428365.85	1305974.3	данные отсутствуют	0.3
89	428363.49	1305976.33	данные отсутствуют	0.3
90	428360.46	1305978.95	данные отсутствуют	0.3
91	428357.79	1305975.88	данные отсутствуют	0.3
92	428360.15	1305973.8	данные отсутствуют	0.3
93	428362.74	1305976.86	данные отсутствуют	0.3
94	428356.07	1305983.45	данные отсутствуют	0.3
95	428353.84	1305980.9	данные отсутствуют	0.3
96	428357.96	1305977.26	данные отсутствуют	0.3
97	428360.25	1305979.77	данные отсутствуют	0.3
98	428345.15	1305993.04	данные отсутствуют	0.3
99	428343.08	1305990.72	данные отсутствуют	0.3
100	428348.49	1305985.88	данные отсутствуют	0.3
101	428350.58	1305988.24	данные отсутствуют	0.3

Государственный регистратор		ФГИС ЕГРН
полное наименование должности	подпись	инициалы, фамилия

М.П.



Выписка из Единого государственного реестра недвижимости об объекте недвижимости  
Сведения о частях земельного участка

<b>Земельный участок</b>			
(вид объекта недвижимости)			
Лист № ___ Раздела <b>4.2</b>	Всего листов раздела <b>4.2</b> : ___	Всего разделов: ___	Всего листов выписки: ___
<b>29.06.2019 № 99/2019/269975739</b>			
Кадастровый номер:		<b>23:40:0407009:31</b>	

Номер точки	Координаты, м		Описание закрепления на местности	Средняя квадратическая погрешность определения координат характерных точек границы части земельного участка, м
	X	Y		
1	2	3	4	5
102	428334.54	1306002.11	данные отсутствуют	0.3
103	428332.5	1305999.74	данные отсутствуют	0.3
104	428338.02	1305994.97	данные отсутствуют	0.3
105	428340.02	1305997.26	данные отсутствуют	0.3
106	428318.45	1306016.35	данные отсутствуют	0.3
107	428316.45	1306013.96	данные отсутствуют	0.3
108	428321.79	1306009.15	данные отсутствуют	0.3
109	428323.86	1306011.49	данные отсутствуют	0.3
110	428307	1306022.16	данные отсутствуют	0.3
111	428312.42	1306017.41	данные отсутствуют	0.3
112	428314.53	1306019.72	данные отсутствуют	0.3
113	428309.02	1306024.44	данные отсутствуют	0.3
114	428375.41	1305941.91	данные отсутствуют	0.3
115	428368.44	1305949.16	данные отсутствуют	0.3
116	428366.14	1305946.8	данные отсутствуют	0.3
117	428372.99	1305939.65	данные отсутствуют	0.3
118	428362.3	1305933.62	данные отсутствуют	0.3

Государственный регистратор		ФГИС ЕГРН
полное наименование должности	подпись	инициалы, фамилия

М.П.

Выписка из Единого государственного реестра недвижимости об объекте недвижимости  
Сведения о частях земельного участка

<b>Земельный участок</b>			
(вид объекта недвижимости)			
Лист № ___ Раздела <b>4.2</b>	Всего листов раздела <b>4.2</b> : ___	Всего разделов: ___	Всего листов выписки: ___
<b>29.06.2019 № 99/2019/269975739</b>			
Кадастровый номер:		<b>23:40:0407009:31</b>	

Номер точки	Координаты, м		Описание закрепления на местности	Средняя квадратическая погрешность определения координат характерных точек границы части земельного участка, м
	X	Y		
1	2	3	4	5
119	428369.29	1305927.65	данные отсутствуют	0.3
120	428371.31	1305930.23	данные отсутствуют	0.3
121	428364.27	1305936.06	данные отсутствуют	0.3
122	428360.12	1305931.1	данные отсутствуют	0.3
123	428358.35	1305928.87	данные отсутствуют	0.3
124	428361.89	1305925.89	данные отсутствуют	0.3
125	428363.7	1305928.08	данные отсутствуют	0.3
126	428365.09	1305951.87	данные отсутствуют	0.3
127	428359.57	1305957.62	данные отсутствуют	0.3
128	428356.55	1305954.82	данные отсутствуют	0.3
129	428362.15	1305949.02	данные отсутствуют	0.3
130	428356.85	1305965.48	данные отсутствуют	0.3
131	428354.8	1305967.16	данные отсутствуют	0.3
132	428353.45	1305965.41	данные отсутствуют	0.3
133	428355.22	1305963.77	данные отсутствуют	0.3
134	428353.67	1305967.3	данные отсутствуют	0.3
135	428346.69	1305973.03	данные отсутствуют	0.3

Государственный регистратор		ФГИС ЕГРН
полное наименование должности	подпись	инициалы, фамилия

М.П.

Выписка из Единого государственного реестра недвижимости об объекте недвижимости  
**Сведения о частях земельного участка**

<b>Земельный участок</b>			
(вид объекта недвижимости)			
Лист № ____ Раздела <b>4.2</b>	Всего листов раздела <b>4.2</b> : ____	Всего разделов: ____	Всего листов выписки: ____
<b>29.06.2019 № 99/2019/269975739</b>			
Кадастровый номер:		<b>23:40:0407009:31</b>	

Номер точки	Координаты, м		Описание закрепления на местности	Средняя квадратическая погрешность определения координат характерных точек границы части земельного участка, м
	X	Y		
1	2	3	4	5
136	428344.84	1305970.71	данные отсутствуют	0.3
137	428351.79	1305965.04	данные отсутствуют	0.3
138	428345.47	1305973.82	данные отсутствуют	0.3
139	428341.84	1305976.87	данные отсутствуют	0.3
140	428340.01	1305974.55	данные отсутствуют	0.3
141	428343.69	1305971.55	данные отсутствуют	0.3
142	428341.69	1305979.19	данные отсутствуют	0.3
143	428339.49	1305981.08	данные отсутствуют	0.3
144	428336.37	1305977.5	данные отсутствуют	0.3
145	428338.66	1305975.67	данные отсутствуют	0.3
146	428331.48	1305978.28	данные отсутствуют	0.3
147	428335.52	1305982.8	данные отсутствуют	0.3
148	428330.71	1305986.99	данные отсутствуют	0.3
149	428326.7	1305982.44	данные отсутствуют	0.3
150	428312	1306003.15	данные отсутствуют	0.3
151	428307.99	1305998.55	данные отсутствуют	0.3
152	428312.86	1305994.44	данные отсутствуют	0.3

Государственный регистратор		ФГИС ЕГРН
полное наименование должности	подпись	инициалы, фамилия

М.П.

Выписка из Единого государственного реестра недвижимости об объекте недвижимости  
**Сведения о частях земельного участка**

<b>Земельный участок</b>			
(вид объекта недвижимости)			
Лист № ___ Раздела <b>4.2</b>	Всего листов раздела <b>4.2</b> : ___	Всего разделов: ___	Всего листов выписки: ___
<b>29.06.2019 № 99/2019/269975739</b>			
Кадастровый номер:		<b>23:40:0407009:31</b>	

Номер точки	Координаты, м		Описание закрепления на местности	Средняя квадратическая погрешность определения координат характерных точек границы части земельного участка, м
	X	Y		
1	2	3	4	5
153	428316.77	1305999	данные отсутствуют	0.3
154	428309.1	1306005.76	данные отсутствуют	0.3
155	428304.35	1306009.72	данные отсутствуют	0.3
156	428300.92	1306005.52	данные отсутствуют	0.3
157	428305.72	1306001.62	данные отсутствуют	0.3
158	428297.56	1306016.59	данные отсутствуют	0.3
159	428300.06	1306014.11	данные отсутствуют	0.3
160	428305.02	1306019.12	данные отсутствуют	0.3
161	428302.38	1306021.65	данные отсутствуют	0.3
162	428299.15	1306012.85	данные отсутствуют	0.3
163	428296.51	1306015.43	данные отсутствуют	0.3
164	428291.74	1306010.13	данные отсутствуют	0.3
165	428294.28	1306007.74	данные отсутствуют	0.3
166	428294.95	1305999.57	данные отсутствуют	0.3
167	428299.02	1306005.95	данные отсутствуют	0.3
168	428296.49	1306007.63	данные отсутствуют	0.3
169	428292.44	1306001.29	данные отсутствуют	0.3

Государственный регистратор		ФГИС ЕГРН
полное наименование должности	подпись	инициалы, фамилия

М.П.

Выписка из Единого государственного реестра недвижимости об объекте недвижимости  
Сведения о частях земельного участка

<b>Земельный участок</b>			
(вид объекта недвижимости)			
Лист № ___ Раздела <b>4.2</b>	Всего листов раздела <b>4.2</b> : ___	Всего разделов: ___	Всего листов выписки: ___
<b>29.06.2019 № 99/2019/269975739</b>			
Кадастровый номер:		<b>23:40:0407009:31</b>	

Номер точки	Координаты, м		Описание закрепления на местности	Средняя квадратическая погрешность определения координат характерных точек границы части земельного участка, м
	X	Y		
1	2	3	4	5
170	428283	1306000.72	данные отсутствуют	0.3
171	428284.99	1305998.94	данные отсутствуют	0.3
172	428289.91	1306005.19	данные отсутствуют	0.3
173	428287.88	1306006.97	данные отсутствуют	0.3
174	428334.06	1306017.48	данные отсутствуют	0.3
175	428331.46	1306015.03	данные отсутствуют	0.3
176	428335.74	1306010.53	данные отсутствуют	0.3
177	428338.27	1306012.94	данные отсутствуют	0.3
178	428325.51	1305991.5	данные отсутствуют	0.3
179	428320.69	1305995.66	данные отсутствуют	0.3
180	428316.7	1305991.08	данные отсутствуют	0.3
181	428321.51	1305986.93	данные отсутствуют	0.3
182	428337.31	1305969.87	данные отсутствуют	0.3
183	428329.66	1305961.89	данные отсутствуют	0.3
184	428331.94	1305959.72	данные отсутствуют	0.3
185	428339.58	1305967.73	данные отсутствуют	0.3
186	428335.05	1305972.27	данные отсутствуют	0.3

Государственный регистратор		ФГИС ЕГРН
полное наименование должности	подпись	инициалы, фамилия

М.П.

Выписка из Единого государственного реестра недвижимости об объекте недвижимости  
**Сведения о частях земельного участка**

<b>Земельный участок</b>			
(вид объекта недвижимости)			
Лист № ____ Раздела <b>4.2</b>	Всего листов раздела <b>4.2</b> : ____	Всего разделов: ____	Всего листов выписки: ____
<b>29.06.2019 № 99/2019/269975739</b>			
Кадастровый номер:		<b>23:40:0407009:31</b>	

Номер точки	Координаты, м		Описание закрепления на местности	Средняя квадратическая погрешность определения координат характерных точек границы части земельного участка, м
	X	Y		
1	2	3	4	5
187	428332.98	1305974.04	данные отсутствуют	0.3
188	428329.02	1305969.48	данные отсутствуют	0.3
189	428331.1	1305967.79	данные отсутствуют	0.3
190	428327.46	1305975.96	данные отсутствуют	0.3
191	428323.41	1305971.56	данные отсутствуют	0.3
192	428325.47	1305969.64	данные отсутствуют	0.3
193	428329.52	1305974.12	данные отсутствуют	0.3
194	428326.19	1305977.14	данные отсутствуют	0.3
195	428324.19	1305979.01	данные отсутствуют	0.3
196	428320.1	1305974.62	данные отсутствуют	0.3
197	428322.1	1305972.69	данные отсутствуют	0.3
198	428320.54	1305982.17	данные отсутствуют	0.3
199	428316.35	1305977.96	данные отсутствуют	0.3
200	428318.33	1305975.97	данные отсутствуют	0.3
201	428322.51	1305980.32	данные отсутствуют	0.3
202	428318.47	1305983.81	данные отсутствуют	0.3
203	428316.23	1305985.88	данные отсутствуют	0.3

Государственный регистратор		ФГИС ЕГРН
полное наименование должности	подпись	инициалы, фамилия

М.П.

Выписка из Единого государственного реестра недвижимости об объекте недвижимости  
**Сведения о частях земельного участка**

<b>Земельный участок</b>			
(вид объекта недвижимости)			
Лист № ____ Раздела <b>4.2</b>	Всего листов раздела <b>4.2</b> : ____	Всего разделов: ____	Всего листов выписки: ____
<b>29.06.2019 № 99/2019/269975739</b>			
Кадастровый номер:		<b>23:40:0407009:31</b>	

Номер точки	Координаты, м		Описание закрепления на местности	Средняя квадратическая погрешность определения координат характерных точек границы части земельного участка, м
	X	Y		
1	2	3	4	5
204	428312.14	1305981.3	данные отсутствуют	0.3
205	428314.44	1305979.25	данные отсутствуют	0.3
206	428327.28	1305963.57	данные отсутствуют	0.3
207	428325.43	1305961.55	данные отсутствуют	0.3
208	428329.93	1305957.54	данные отсутствуют	0.3
209	428331.72	1305959.51	данные отсутствуют	0.3
210	428328.98	1305956.92	данные отсутствуют	0.3
211	428327.48	1305959.7	данные отсутствуют	0.3
212	428317.84	1305954.4	данные отсутствуют	0.3
213	428319.38	1305951.66	данные отсутствуют	0.3
214	428323.18	1305960.98	данные отсутствуют	0.3
215	428315.08	1305968.55	данные отсутствуют	0.3
216	428312.94	1305966.31	данные отсутствуют	0.3
217	428321.03	1305958.8	данные отсутствуют	0.3
218	428310.31	1305962.81	данные отсутствуют	0.3
219	428308.33	1305960.42	данные отсутствуют	0.3
220	428316.85	1305953.51	данные отсутствуют	0.3

Государственный регистратор		ФГИС ЕГРН
полное наименование должности	подпись	инициалы, фамилия

М.П.

Выписка из Единого государственного реестра недвижимости об объекте недвижимости  
Сведения о частях земельного участка

<b>Земельный участок</b>			
(вид объекта недвижимости)			
Лист № ___ Раздела <b>4.2</b>	Всего листов раздела <b>4.2</b> : ___	Всего разделов: ___	Всего листов выписки: ___
<b>29.06.2019 № 99/2019/269975739</b>			
Кадастровый номер:		<b>23:40:0407009:31</b>	

Номер точки	Координаты, м		Описание закрепления на местности	Средняя квадратическая погрешность определения координат характерных точек границы части земельного участка, м
	X	Y		
1	2	3	4	5
221	428318.81	1305955.94	данные отсутствуют	0.3
222	428315.76	1305975.19	данные отсутствуют	0.3
223	428311.43	1305979.37	данные отсутствуют	0.3
224	428309.53	1305977.44	данные отсутствуют	0.3
225	428313.91	1305973.24	данные отсутствуют	0.3
226	428312.89	1305973	данные отсутствуют	0.3
227	428310.78	1305975.07	данные отсутствуют	0.3
228	428307.81	1305971.92	данные отсутствуют	0.3
229	428309.92	1305969.88	данные отсутствуют	0.3
230	428305.72	1305979.32	данные отсутствуют	0.3
231	428303.73	1305977.2	данные отсутствуют	0.3
232	428307.21	1305974	данные отсутствуют	0.3
233	428309.17	1305976.1	данные отсутствуют	0.3
234	428300.64	1305985.65	данные отсутствуют	0.3
235	428297.44	1305982.17	данные отсутствуют	0.3
236	428299.58	1305980.22	данные отсутствуют	0.3
237	428302.77	1305983.69	данные отсутствуют	0.3

Государственный регистратор		ФГИС ЕГРН
полное наименование должности	подпись	инициалы, фамилия

М.П.



Выписка из Единого государственного реестра недвижимости об объекте недвижимости  
**Сведения о частях земельного участка**

<b>Земельный участок</b>			
(вид объекта недвижимости)			
Лист № ___ Раздела <b>4.2</b>	Всего листов раздела <b>4.2</b> : ___	Всего разделов: ___	Всего листов выписки: ___
<b>29.06.2019 № 99/2019/269975739</b>			
Кадастровый номер:		<b>23:40:0407009:31</b>	

Номер точки	Координаты, м		Описание закрепления на местности	Средняя квадратическая погрешность определения координат характерных точек границы части земельного участка, м
	X	Y		
1	2	3	4	5
238	428286.17	1305992.98	данные отсутствуют	0.3
239	428288.23	1305991.42	данные отсутствуют	0.3
240	428291.41	1305995.56	данные отсутствуют	0.3
241	428289.37	1305997.16	данные отсутствуют	0.3
242	428301.03	1305966.62	данные отсутствуют	0.3
243	428303.69	1305964.37	данные отсутствуют	0.3
244	428305.31	1305966.23	данные отсутствуют	0.3
245	428302.66	1305968.53	данные отсутствуют	0.3
246	428303.16	1305970.06	данные отсутствуют	0.3
247	428300.71	1305972.13	данные отсутствуют	0.3
248	428298.06	1305969.01	данные отсутствуют	0.3
249	428300.45	1305967.08	данные отсутствуют	0.3
250	428300.18	1305972.54	данные отсутствуют	0.3
251	428297.73	1305974.66	данные отсутствуют	0.3
252	428295.17	1305971.54	данные отсутствуют	0.3
253	428297.52	1305969.52	данные отсутствуют	0.3
254	428294.69	1305971.82	данные отсутствуют	0.3

Государственный регистратор		ФГИС ЕГРН
полное наименование должности	подпись	инициалы, фамилия

М.П.

Выписка из Единого государственного реестра недвижимости об объекте недвижимости  
**Сведения о частях земельного участка**

<b>Земельный участок</b>			
(вид объекта недвижимости)			
Лист № ____ Раздела <b>4.2</b>	Всего листов раздела <b>4.2</b> : ____	Всего разделов: ____	Всего листов выписки: ____
<b>29.06.2019 № 99/2019/269975739</b>			
Кадастровый номер:		<b>23:40:0407009:31</b>	

Номер точки	Координаты, м		Описание закрепления на местности	Средняя квадратическая погрешность определения координат характерных точек границы части земельного участка, м
	X	Y		
1	2	3	4	5
255	428297.31	1305975.02	данные отсутствуют	0.3
256	428294.9	1305977.09	данные отсутствуют	0.3
257	428292.23	1305974	данные отсутствуют	0.3
258	428293.85	1305977.91	данные отсутствуют	0.3
259	428291.36	1305979.82	данные отсутствуют	0.3
260	428288.75	1305976.79	данные отсутствуют	0.3
261	428291.22	1305974.82	данные отсутствуют	0.3
262	428290.74	1305980.43	данные отсутствуют	0.3
263	428288.4	1305982.48	данные отсутствуют	0.3
264	428285.7	1305979.5	данные отсутствуют	0.3
265	428287.98	1305977.51	данные отсутствуют	0.3
266	428296.28	1305987.49	данные отсутствуют	0.3
267	428294.17	1305989.54	данные отсутствуют	0.3
268	428291.02	1305986.04	данные отсутствуют	0.3
269	428293.14	1305984.05	данные отсутствуют	0.3
270	428351.39	1305987.62	данные отсутствуют	0.3
271	428349.11	1305985.1	данные отсутствуют	0.3

Государственный регистратор		ФГИС ЕГРН
полное наименование должности	подпись	инициалы, фамилия

М.П.

Выписка из Единого государственного реестра недвижимости об объекте недвижимости  
**Сведения о частях земельного участка**

<b>Земельный участок</b>			
(вид объекта недвижимости)			
Лист № ____ Раздела <b>4.2</b>	Всего листов раздела <b>4.2</b> : ____	Всего разделов: ____	Всего листов выписки: ____
<b>29.06.2019 № 99/2019/269975739</b>			
Кадастровый номер:		<b>23:40:0407009:31</b>	

Номер точки	Координаты, м		Описание закрепления на местности	Средняя квадратическая погрешность определения координат характерных точек границы части земельного участка, м
	X	Y		
1	2	3	4	5
272	428353.21	1305981.48	данные отсутствуют	0.3
273	428355.42	1305984.06	данные отсутствуют	0.3
274	428332.92	1305942.03	данные отсутствуют	0.3
275	428334.6	1305939.6	данные отсутствуют	0.3
276	428340.63	1305943.76	данные отсутствуют	0.3
277	428338.86	1305946.2	данные отсутствуют	0.3
278	428325.55	1305937.04	данные отсутствуют	0.3
279	428327.22	1305934.59	данные отсутствуют	0.3
280	428333.15	1305938.76	данные отсутствуют	0.3
281	428331.48	1305941.15	данные отсутствуют	0.3
282	428317.87	1305931.74	данные отсутствуют	0.3
283	428319.54	1305929.33	данные отсутствуют	0.3
284	428325.5	1305933.46	данные отсутствуют	0.3
285	428323.86	1305935.89	данные отсутствуют	0.3
286	428310.52	1305926.62	данные отсутствуют	0.3
287	428312.13	1305924.19	данные отсутствуют	0.3
288	428318.22	1305928.34	данные отсутствуют	0.3

Государственный регистратор		ФГИС ЕГРН
полное наименование должности	подпись	инициалы, фамилия

М.П.

Выписка из Единого государственного реестра недвижимости об объекте недвижимости  
Сведения о частях земельного участка

<b>Земельный участок</b>			
(вид объекта недвижимости)			
Лист № ___ Раздела <b>4.2</b>	Всего листов раздела <b>4.2</b> : ___	Всего разделов: ___	Всего листов выписки: ___
<b>29.06.2019 № 99/2019/269975739</b>			
Кадастровый номер:		<b>23:40:0407009:31</b>	

Номер точки	Координаты, м		Описание закрепления на местности	Средняя квадратическая погрешность определения координат характерных точек границы части земельного участка, м
	X	Y		
1	2	3	4	5
289	428316.55	1305930.84	данные отсутствуют	0.3
290	428303.28	1305921.45	данные отсутствуют	0.3
291	428305	1305919.01	данные отсутствуют	0.3
292	428310.94	1305923.36	данные отсутствуют	0.3
293	428309.22	1305925.7	данные отсутствуют	0.3
294	428295.26	1305959.78	данные отсутствуют	0.3
295	428297.83	1305957.53	данные отсутствуют	0.3
296	428302.49	1305962.89	данные отсутствуют	0.3
297	428299.9	1305965.16	данные отсутствуют	0.3
298	428296.78	1305967.99	данные отсутствуют	0.3
299	428292.16	1305962.61	данные отсутствуют	0.3
300	428294.62	1305960.44	данные отсутствуют	0.3
301	428299.23	1305965.79	данные отсутствуют	0.3
302	428286.62	1305975.78	данные отсутствуют	0.3
303	428282.34	1305970.07	данные отсутствуют	0.3
304	428284.92	1305968.16	данные отсутствуют	0.3
305	428289.12	1305973.94	данные отсутствуют	0.3

Государственный регистратор		ФГИС ЕГРН
полное наименование должности	подпись	инициалы, фамилия

М.П.

Выписка из Единого государственного реестра недвижимости об объекте недвижимости  
**Сведения о частях земельного участка**

<b>Земельный участок</b>			
(вид объекта недвижимости)			
Лист № ____ Раздела <b>4.2</b>	Всего листов раздела <b>4.2</b> : ____	Всего разделов: ____	Всего листов выписки: ____
<b>29.06.2019 № 99/2019/269975739</b>			
Кадастровый номер:		<b>23:40:0407009:31</b>	

Номер точки	Координаты, м		Описание закрепления на местности	Средняя квадратическая погрешность определения координат характерных точек границы части земельного участка, м
	X	Y		
1	2	3	4	5
306	428276.49	1305981.66	данные отсутствуют	0.3
307	428278.69	1305979.85	данные отсутствуют	0.3
308	428282.62	1305984.43	данные отсутствуют	0.3
309	428280.32	1305986.44	данные отсутствуют	0.3
310	428270.31	1305974.39	данные отсутствуют	0.3
311	428272.56	1305972.55	данные отсутствуют	0.3
312	428276.34	1305977.15	данные отсутствуют	0.3
313	428274.08	1305979.05	данные отсутствуют	0.3
314	428261.39	1305968.78	данные отсутствуют	0.3
315	428262.87	1305966.53	данные отсутствуют	0.3
316	428268.95	1305970.61	данные отсутствуют	0.3
317	428267.4	1305973	данные отсутствуют	0.3
318	428254.05	1305963.55	данные отсутствуют	0.3
319	428255.73	1305961.21	данные отсутствуют	0.3
320	428259.83	1305964.2	данные отсутствуют	0.3
321	428258.23	1305966.48	данные отсутствуют	0.3
322	428247.15	1305958.47	данные отсутствуют	0.3

Государственный регистратор		ФГИС ЕГРН
полное наименование должности	подпись	инициалы, фамилия

М.П.

Выписка из Единого государственного реестра недвижимости об объекте недвижимости  
**Сведения о частях земельного участка**

<b>Земельный участок</b>			
(вид объекта недвижимости)			
Лист № ____ Раздела <b>4.2</b>	Всего листов раздела <b>4.2</b> : ____	Всего разделов: ____	Всего листов выписки: ____
<b>29.06.2019 № 99/2019/269975739</b>			
Кадастровый номер:		<b>23:40:0407009:31</b>	

Номер точки	Координаты, м		Описание закрепления на местности	Средняя квадратическая погрешность определения координат характерных точек границы части земельного участка, м
	X	Y		
1	2	3	4	5
323	428248.81	1305956.11	данные отсутствуют	0.3
324	428252.91	1305959.04	данные отсутствуют	0.3
325	428251.34	1305961.35	данные отсутствуют	0.3
326	428240.29	1305953.6	данные отсутствуют	0.3
327	428242.02	1305951.11	данные отсутствуют	0.3
328	428246.46	1305954.23	данные отсутствуют	0.3
329	428244.72	1305956.73	данные отсутствуют	0.3
330	428233.35	1305948.96	данные отсутствуют	0.3
331	428235.03	1305946.4	данные отсутствуют	0.3
332	428239.61	1305949.31	данные отсутствуют	0.3
333	428237.92	1305951.85	данные отсутствуют	0.3
334	428217.85	1305938.15	данные отсутствуют	0.3
335	428219.5	1305935.6	данные отсутствуют	0.3
336	428224.97	1305939.06	данные отсутствуют	0.3
337	428223.31	1305941.6	данные отсутствуют	0.3
338	428225.58	1305943.14	данные отсутствуют	0.3
339	428227.4	1305940.64	данные отсутствуют	0.3

Государственный регистратор		ФГИС ЕГРН
полное наименование должности	подпись	инициалы, фамилия

М.П.

Выписка из Единого государственного реестра недвижимости об объекте недвижимости  
**Сведения о частях земельного участка**

<b>Земельный участок</b>			
(вид объекта недвижимости)			
Лист № ___ Раздела <b>4.2</b>	Всего листов раздела <b>4.2</b> : ___	Всего разделов: ___	Всего листов выписки: ___
<b>29.06.2019 № 99/2019/269975739</b>			
Кадастровый номер:		<b>23:40:0407009:31</b>	

Номер точки	Координаты, м		Описание закрепления на местности	Средняя квадратическая погрешность определения координат характерных точек границы части земельного участка, м
	X	Y		
1	2	3	4	5
340	428232.62	1305944.54	данные отсутствуют	0.3
341	428230.94	1305946.89	данные отсутствуют	0.3
342	428209.22	1305933.26	данные отсутствуют	0.3
343	428211.06	1305930.26	данные отсутствуют	0.3
344	428216.94	1305933.97	данные отсутствуют	0.3
345	428215.08	1305937	данные отсутствуют	0.3
346	428201.7	1305927.53	данные отсутствуют	0.3
347	428203.21	1305925.15	данные отсутствуют	0.3
348	428208.64	1305928.65	данные отсутствуют	0.3
349	428207.13	1305930.99	данные отсутствуют	0.3
350	428193.93	1305922.38	данные отсутствуют	0.3
351	428195.48	1305919.96	данные отсутствуют	0.3
352	428200.91	1305923.51	данные отсутствуют	0.3
353	428199.36	1305925.9	данные отсутствуют	0.3
354	428186.36	1305917.53	данные отсутствуют	0.3
355	428188.09	1305914.94	данные отсутствуют	0.3
356	428193.14	1305918.42	данные отсутствуют	0.3

Государственный регистратор		ФГИС ЕГРН
полное наименование должности	подпись	инициалы, фамилия

М.П.

Выписка из Единого государственного реестра недвижимости об объекте недвижимости  
**Сведения о частях земельного участка**

<b>Земельный участок</b>			
(вид объекта недвижимости)			
Лист № ___ Раздела <b>4.2</b>	Всего листов раздела <b>4.2</b> : ___	Всего разделов: ___	Всего листов выписки: ___
<b>29.06.2019 № 99/2019/269975739</b>			
Кадастровый номер:		<b>23:40:0407009:31</b>	

Номер точки	Координаты, м		Описание закрепления на местности	Средняя квадратическая погрешность определения координат характерных точек границы части земельного участка, м
	X	Y		
1	2	3	4	5
357	428191.38	1305921.05	данные отсутствуют	0.3
358	428184.68	1305916.44	данные отсутствуют	0.3
359	428180.78	1305913.82	данные отсутствуют	0.3
360	428182.56	1305911.22	данные отсутствуют	0.3
361	428186.35	1305913.88	данные отсутствуют	0.3
362	428285.97	1305947.02	данные отсутствуют	0.3
363	428287.93	1305944.55	данные отсутствуют	0.3
364	428292.72	1305948.31	данные отсутствуют	0.3
365	428290.74	1305950.65	данные отсутствуют	0.3
366	428278.33	1305941.52	данные отсутствуют	0.3
367	428280	1305938.97	данные отсутствуют	0.3
368	428286.38	1305943.31	данные отсутствуют	0.3
369	428284.66	1305945.78	данные отсутствуют	0.3
370	428280.09	1305905.4	данные отсутствуют	0.3
371	428283.59	1305910.59	данные отсутствуют	0.3
372	428280.6	1305912.56	данные отсутствуют	0.3
373	428277.21	1305907.4	данные отсутствуют	0.3

Государственный регистратор		ФГИС ЕГРН
полное наименование должности	подпись	инициалы, фамилия

М.П.



Выписка из Единого государственного реестра недвижимости об объекте недвижимости  
**Сведения о частях земельного участка**

<b>Земельный участок</b>			
(вид объекта недвижимости)			
Лист № ___ Раздела <b>4.2</b>	Всего листов раздела <b>4.2</b> : ___	Всего разделов: ___	Всего листов выписки: ___
<b>29.06.2019 № 99/2019/269975739</b>			
Кадастровый номер:		<b>23:40:0407009:31</b>	

Номер точки	Координаты, м		Описание закрепления на местности	Средняя квадратическая погрешность определения координат характерных точек границы части земельного участка, м
	X	Y		
1	2	3	4	5
374	428228.71	1305874.1	данные отсутствуют	0.3
375	428237.99	1305868.96	данные отсутствуют	0.3
376	428240.91	1305874.33	данные отсутствуют	0.3
377	428231.71	1305879.59	данные отсутствуют	0.3
378	428235.07	1305865.56	данные отсутствуют	0.3
379	428233.05	1305867.39	данные отсутствуют	0.3
380	428229.96	1305864.1	данные отсутствуют	0.3
381	428232.01	1305862.24	данные отсутствуют	0.3
382	428307.83	1305863.93	данные отсутствуют	0.3
383	428309.8	1305861.59	данные отсутствуют	0.3
384	428314.37	1305865.45	данные отсутствуют	0.3
385	428312.41	1305867.75	данные отсутствуют	0.3
386	428295.92	1305852.05	данные отсутствуют	0.3
387	428298.12	1305850	данные отсутствуют	0.3
388	428302.66	1305854.91	данные отсутствуют	0.3
389	428300.44	1305857	данные отсутствуют	0.3
390	428278.12	1305863.05	данные отсутствуют	0.3

Государственный регистратор		ФГИС ЕГРН
полное наименование должности	подпись	инициалы, фамилия

М.П.

Выписка из Единого государственного реестра недвижимости об объекте недвижимости  
**Сведения о частях земельного участка**

<b>Земельный участок</b>			
(вид объекта недвижимости)			
Лист № ___ Раздела <b>4.2</b>	Всего листов раздела <b>4.2</b> : ___	Всего разделов: ___	Всего листов выписки: ___
<b>29.06.2019 № 99/2019/269975739</b>			
Кадастровый номер:		<b>23:40:0407009:31</b>	

Номер точки	Координаты, м		Описание закрепления на местности	Средняя квадратическая погрешность определения координат характерных точек границы части земельного участка, м
	X	Y		
1	2	3	4	5
391	428275.26	1305866.2	данные отсутствуют	0.3
392	428271.27	1305862.52	данные отсутствуют	0.3
393	428273.97	1305859.32	данные отсутствуют	0.3
394	428235.1	1305854.32	данные отсутствуют	0.3
395	428237.1	1305852.43	данные отсутствуют	0.3
396	428241.42	1305856.57	данные отсутствуют	0.3
397	428239.52	1305858.46	данные отсутствуют	0.3
398	428262.68	1305850.12	данные отсутствуют	0.3
399	428264.38	1305847.89	данные отсутствуют	0.3
400	428270.68	1305852.74	данные отсутствуют	0.3
401	428268.9	1305854.9	данные отсутствуют	0.3

Государственный регистратор		ФГИС ЕГРН
полное наименование должности	подпись	инициалы, фамилия

М.П.

Выписка из Единого государственного реестра недвижимости об объекте недвижимости  
Сведения о частях земельного участка

<b>Земельный участок</b>				
(вид объекта недвижимости)				
Лист № ____ Раздела <b>4.2</b>		Всего листов раздела <b>4.2</b> : ____		Всего разделов: ____
Всего листов выписки: ____				
<b>29.06.2019 № 99/2019/269975739</b>				
Кадастровый номер:			<b>23:40:0407009:31</b>	
Сведения о характерных точках границы части (частей) земельного участка				
Учетный номер части: 91				
Система координат: МСК 23, зона 1				
Зона №				
Номер точки	Координаты, м		Описание закрепления на местности	Средняя квадратическая погрешность определения координат характерных точек границы части земельного участка, м
	X	Y		
1	2	3	4	5
18	428270.18	1305928.09	данные отсутствуют	0.3
19	428278.52	1305933.91	данные отсутствуют	0.3
20	428274.2	1305940.15	данные отсутствуют	0.3
21	428265.81	1305934.39	данные отсутствуют	0.3
22	428402	1305962.18	данные отсутствуют	0.3
23	428399.77	1305964.35	данные отсутствуют	0.3
24	428397.55	1305962.06	данные отсутствуют	0.3
25	428399.77	1305959.87	данные отсутствуют	0.3
26	428392.83	1305985.84	данные отсутствуют	0.3
27	428390.1	1305984.67	данные отсутствуют	0.3
28	428396.01	1305970.83	данные отсутствуют	0.3
29	428398.77	1305971.99	данные отсутствуют	0.3
30	428379.22	1305989.88	данные отсутствуют	0.3
31	428377.08	1305992	данные отсутствуют	0.3
32	428374.19	1305988.99	данные отсутствуют	0.3
33	428376.42	1305986.89	данные отсутствуют	0.3
Государственный регистратор			ФГИС ЕГРН	
полное наименование должности			подпись	
			инициалы, фамилия	

М.П.

Выписка из Единого государственного реестра недвижимости об объекте недвижимости  
**Сведения о частях земельного участка**

<b>Земельный участок</b>			
(вид объекта недвижимости)			
Лист № ___ Раздела <b>4.2</b>	Всего листов раздела <b>4.2</b> : ___	Всего разделов: ___	Всего листов выписки: ___
<b>29.06.2019 № 99/2019/269975739</b>			
Кадастровый номер:		<b>23:40:0407009:31</b>	

Номер точки	Координаты, м		Описание закрепления на местности	Средняя квадратическая погрешность определения координат характерных точек границы части земельного участка, м
	X	Y		
1	2	3	4	5
34	428373.66	1306003.93	данные отсутствуют	0.3
35	428370	1306007.65	данные отсутствуют	0.3
36	428367.68	1306005.4	данные отсутствуют	0.3
37	428371.32	1306001.6	данные отсутствуют	0.3
38	428368.61	1306009.95	данные отсутствуют	0.3
39	428360.35	1306018.13	данные отсутствуют	0.3
40	428357.52	1306015.45	данные отсутствуют	0.3
41	428365.82	1306007.18	данные отсутствуют	0.3
42	428358.15	1306020.05	данные отсутствуют	0.3
43	428353.77	1306024.34	данные отсутствуют	0.3
44	428351.12	1306021.58	данные отсутствуют	0.3
45	428355.4	1306017.32	данные отсутствуют	0.3
46	428351.63	1306026.35	данные отсутствуют	0.3
47	428347.19	1306030.47	данные отсутствуют	0.3
48	428344.61	1306027.85	данные отсутствуют	0.3
49	428348.93	1306023.69	данные отсутствуют	0.3
50	428340.39	1306036.94	данные отсутствуют	0.3

Государственный регистратор		ФГИС ЕГРН
полное наименование должности	подпись	инициалы, фамилия

М.П.

Выписка из Единого государственного реестра недвижимости об объекте недвижимости  
**Сведения о частях земельного участка**

<b>Земельный участок</b>			
(вид объекта недвижимости)			
Лист № ___ Раздела <b>4.2</b>	Всего листов раздела <b>4.2</b> : ___	Всего разделов: ___	Всего листов выписки: ___
<b>29.06.2019 № 99/2019/269975739</b>			
Кадастровый номер:		<b>23:40:0407009:31</b>	

Номер точки	Координаты, м		Описание закрепления на местности	Средняя квадратическая погрешность определения координат характерных точек границы части земельного участка, м
	X	Y		
1	2	3	4	5
51	428337.96	1306034.18	данные отсутствуют	0.3
52	428342.36	1306029.95	данные отсутствуют	0.3
53	428344.84	1306032.58	данные отсутствуют	0.3
54	428370.13	1305971.52	данные отсутствуют	0.3
55	428377.37	1305978.5	данные отсутствуют	0.3
56	428374.98	1305980.85	данные отсутствуют	0.3
57	428367.81	1305973.93	данные отсутствуют	0.3
58	428353.94	1305991.52	данные отсутствуют	0.3
59	428352.29	1305989.61	данные отсутствуют	0.3
60	428356.39	1305986.04	данные отсутствуют	0.3
61	428358.01	1305987.9	данные отсутствуют	0.3
62	428349.93	1305996.49	данные отсутствуют	0.3
63	428348.24	1305994.81	данные отсутствуют	0.3
64	428352.33	1305991.1	данные отсутствуют	0.3
65	428354	1305992.89	данные отсутствуют	0.3
66	428340.41	1306010.75	данные отсутствуют	0.3
67	428337.83	1306008.32	данные отсутствуют	0.3

Государственный регистратор		ФГИС ЕГРН
полное наименование должности	подпись	инициалы, фамилия

М.П.

Выписка из Единого государственного реестра недвижимости об объекте недвижимости  
**Сведения о частях земельного участка**

<b>Земельный участок</b>			
(вид объекта недвижимости)			
Лист № ____ Раздела <b>4.2</b>	Всего листов раздела <b>4.2</b> : ____	Всего разделов: ____	Всего листов выписки: ____
<b>29.06.2019 № 99/2019/269975739</b>			
Кадастровый номер:		<b>23:40:0407009:31</b>	

Номер точки	Координаты, м		Описание закрепления на местности	Средняя квадратическая погрешность определения координат характерных точек границы части земельного участка, м
	X	Y		
1	2	3	4	5
68	428342.18	1306003.64	данные отсутствуют	0.3
69	428344.8	1306006.35	данные отсутствуют	0.3
70	428327.46	1306025.99	данные отсутствуют	0.3
71	428324.05	1306022.84	данные отсутствуют	0.3
72	428330.96	1306015.63	данные отсутствуют	0.3
73	428334.37	1306018.74	данные отсутствуют	0.3
74	428324.95	1306033.49	данные отсутствуют	0.3
75	428326.94	1306030.37	данные отсутствуют	0.3
76	428332.08	1306033.89	данные отсутствуют	0.3
77	428330.06	1306037.07	данные отсутствуют	0.3
78	428318.21	1306029.01	данные отсутствуют	0.3
79	428320.23	1306025.96	данные отсутствуют	0.3
80	428325.36	1306029.41	данные отсутствуют	0.3
81	428323.37	1306032.43	данные отсутствуют	0.3
82	428363.87	1305970.48	данные отсутствуют	0.3
83	428366.18	1305968.35	данные отсутствуют	0.3
84	428368.91	1305971.33	данные отсутствуют	0.3

Государственный регистратор		ФГИС ЕГРН
полное наименование должности	подпись	инициалы, фамилия

М.П.

Выписка из Единого государственного реестра недвижимости об объекте недвижимости  
**Сведения о частях земельного участка**

<b>Земельный участок</b>			
(вид объекта недвижимости)			
Лист № ___ Раздела <b>4.2</b>	Всего листов раздела <b>4.2</b> : ___	Всего разделов: ___	Всего листов выписки: ___
<b>29.06.2019 № 99/2019/269975739</b>			
Кадастровый номер:		<b>23:40:0407009:31</b>	

Номер точки	Координаты, м		Описание закрепления на местности	Средняя квадратическая погрешность определения координат характерных точек границы части земельного участка, м
	X	Y		
1	2	3	4	5
85	428366.58	1305973.47	данные отсутствуют	0.3
86	428360.81	1305973.25	данные отсутствуют	0.3
87	428363.21	1305971.21	данные отсутствуют	0.3
88	428365.85	1305974.3	данные отсутствуют	0.3
89	428363.49	1305976.33	данные отсутствуют	0.3
90	428360.46	1305978.95	данные отсутствуют	0.3
91	428357.79	1305975.88	данные отсутствуют	0.3
92	428360.15	1305973.8	данные отсутствуют	0.3
93	428362.74	1305976.86	данные отсутствуют	0.3
94	428356.07	1305983.45	данные отсутствуют	0.3
95	428353.84	1305980.9	данные отсутствуют	0.3
96	428357.96	1305977.26	данные отсутствуют	0.3
97	428360.25	1305979.77	данные отсутствуют	0.3
98	428345.15	1305993.04	данные отсутствуют	0.3
99	428343.08	1305990.72	данные отсутствуют	0.3
100	428348.49	1305985.88	данные отсутствуют	0.3
101	428350.58	1305988.24	данные отсутствуют	0.3

Государственный регистратор		ФГИС ЕГРН
полное наименование должности	подпись	инициалы, фамилия

М.П.

Выписка из Единого государственного реестра недвижимости об объекте недвижимости  
**Сведения о частях земельного участка**

<b>Земельный участок</b>			
(вид объекта недвижимости)			
Лист № ___ Раздела <b>4.2</b>	Всего листов раздела <b>4.2</b> : ___	Всего разделов: ___	Всего листов выписки: ___
<b>29.06.2019 № 99/2019/269975739</b>			
Кадастровый номер:		<b>23:40:0407009:31</b>	

Номер точки	Координаты, м		Описание закрепления на местности	Средняя квадратическая погрешность определения координат характерных точек границы части земельного участка, м
	X	Y		
1	2	3	4	5
102	428334.54	1306002.11	данные отсутствуют	0.3
103	428332.5	1305999.74	данные отсутствуют	0.3
104	428338.02	1305994.97	данные отсутствуют	0.3
105	428340.02	1305997.26	данные отсутствуют	0.3
106	428318.45	1306016.35	данные отсутствуют	0.3
107	428316.45	1306013.96	данные отсутствуют	0.3
108	428321.79	1306009.15	данные отсутствуют	0.3
109	428323.86	1306011.49	данные отсутствуют	0.3
110	428307	1306022.16	данные отсутствуют	0.3
111	428312.42	1306017.41	данные отсутствуют	0.3
112	428314.53	1306019.72	данные отсутствуют	0.3
113	428309.02	1306024.44	данные отсутствуют	0.3
114	428375.41	1305941.91	данные отсутствуют	0.3
115	428368.44	1305949.16	данные отсутствуют	0.3
116	428366.14	1305946.8	данные отсутствуют	0.3
117	428372.99	1305939.65	данные отсутствуют	0.3
118	428362.3	1305933.62	данные отсутствуют	0.3

Государственный регистратор		ФГИС ЕГРН
полное наименование должности	подпись	инициалы, фамилия

М.П.



Выписка из Единого государственного реестра недвижимости об объекте недвижимости  
**Сведения о частях земельного участка**

<b>Земельный участок</b>			
(вид объекта недвижимости)			
Лист № ___ Раздела <b>4.2</b>	Всего листов раздела <b>4.2</b> : ___	Всего разделов: ___	Всего листов выписки: ___
<b>29.06.2019 № 99/2019/269975739</b>			
Кадастровый номер:		<b>23:40:0407009:31</b>	

Номер точки	Координаты, м		Описание закрепления на местности	Средняя квадратическая погрешность определения координат характерных точек границы части земельного участка, м
	X	Y		
1	2	3	4	5
119	428369.29	1305927.65	данные отсутствуют	0.3
120	428371.31	1305930.23	данные отсутствуют	0.3
121	428364.27	1305936.06	данные отсутствуют	0.3
122	428360.12	1305931.1	данные отсутствуют	0.3
123	428358.35	1305928.87	данные отсутствуют	0.3
124	428361.89	1305925.89	данные отсутствуют	0.3
125	428363.7	1305928.08	данные отсутствуют	0.3
126	428365.09	1305951.87	данные отсутствуют	0.3
127	428359.57	1305957.62	данные отсутствуют	0.3
128	428356.55	1305954.82	данные отсутствуют	0.3
129	428362.15	1305949.02	данные отсутствуют	0.3
130	428356.85	1305965.48	данные отсутствуют	0.3
131	428354.8	1305967.16	данные отсутствуют	0.3
132	428353.45	1305965.41	данные отсутствуют	0.3
133	428355.22	1305963.77	данные отсутствуют	0.3
134	428353.67	1305967.3	данные отсутствуют	0.3
135	428346.69	1305973.03	данные отсутствуют	0.3

Государственный регистратор		ФГИС ЕГРН
полное наименование должности	подпись	инициалы, фамилия

М.П.

Выписка из Единого государственного реестра недвижимости об объекте недвижимости  
**Сведения о частях земельного участка**

<b>Земельный участок</b>			
(вид объекта недвижимости)			
Лист № ___ Раздела <b>4.2</b>	Всего листов раздела <b>4.2</b> : ___	Всего разделов: ___	Всего листов выписки: ___
<b>29.06.2019 № 99/2019/269975739</b>			
Кадастровый номер:		<b>23:40:0407009:31</b>	

Номер точки	Координаты, м		Описание закрепления на местности	Средняя квадратическая погрешность определения координат характерных точек границы части земельного участка, м
	X	Y		
1	2	3	4	5
136	428344.84	1305970.71	данные отсутствуют	0.3
137	428351.79	1305965.04	данные отсутствуют	0.3
138	428345.47	1305973.82	данные отсутствуют	0.3
139	428341.84	1305976.87	данные отсутствуют	0.3
140	428340.01	1305974.55	данные отсутствуют	0.3
141	428343.69	1305971.55	данные отсутствуют	0.3
142	428341.69	1305979.19	данные отсутствуют	0.3
143	428339.49	1305981.08	данные отсутствуют	0.3
144	428336.37	1305977.5	данные отсутствуют	0.3
145	428338.66	1305975.67	данные отсутствуют	0.3
146	428331.48	1305978.28	данные отсутствуют	0.3
147	428335.52	1305982.8	данные отсутствуют	0.3
148	428330.71	1305986.99	данные отсутствуют	0.3
149	428326.7	1305982.44	данные отсутствуют	0.3
150	428312	1306003.15	данные отсутствуют	0.3
151	428307.99	1305998.55	данные отсутствуют	0.3
152	428312.86	1305994.44	данные отсутствуют	0.3

Государственный регистратор		ФГИС ЕГРН
полное наименование должности	подпись	инициалы, фамилия

М.П.

Выписка из Единого государственного реестра недвижимости об объекте недвижимости  
**Сведения о частях земельного участка**

<b>Земельный участок</b>			
(вид объекта недвижимости)			
Лист № ___ Раздела <b>4.2</b>	Всего листов раздела <b>4.2</b> : ___	Всего разделов: ___	Всего листов выписки: ___
<b>29.06.2019 № 99/2019/269975739</b>			
Кадастровый номер:		<b>23:40:0407009:31</b>	

Номер точки	Координаты, м		Описание закрепления на местности	Средняя квадратическая погрешность определения координат характерных точек границы части земельного участка, м
	X	Y		
1	2	3	4	5
153	428316.77	1305999	данные отсутствуют	0.3
154	428309.1	1306005.76	данные отсутствуют	0.3
155	428304.35	1306009.72	данные отсутствуют	0.3
156	428300.92	1306005.52	данные отсутствуют	0.3
157	428305.72	1306001.62	данные отсутствуют	0.3
158	428297.56	1306016.59	данные отсутствуют	0.3
159	428300.06	1306014.11	данные отсутствуют	0.3
160	428305.02	1306019.12	данные отсутствуют	0.3
161	428302.38	1306021.65	данные отсутствуют	0.3
162	428299.15	1306012.85	данные отсутствуют	0.3
163	428296.51	1306015.43	данные отсутствуют	0.3
164	428291.74	1306010.13	данные отсутствуют	0.3
165	428294.28	1306007.74	данные отсутствуют	0.3
166	428294.95	1305999.57	данные отсутствуют	0.3
167	428299.02	1306005.95	данные отсутствуют	0.3
168	428296.49	1306007.63	данные отсутствуют	0.3
169	428292.44	1306001.29	данные отсутствуют	0.3

Государственный регистратор		ФГИС ЕГРН
полное наименование должности	подпись	инициалы, фамилия

М.П.

Выписка из Единого государственного реестра недвижимости об объекте недвижимости  
**Сведения о частях земельного участка**

<b>Земельный участок</b>			
(вид объекта недвижимости)			
Лист № ____ Раздела <b>4.2</b>	Всего листов раздела <b>4.2</b> : ____	Всего разделов: ____	Всего листов выписки: ____
<b>29.06.2019 № 99/2019/269975739</b>			
Кадастровый номер:		<b>23:40:0407009:31</b>	

Номер точки	Координаты, м		Описание закрепления на местности	Средняя квадратическая погрешность определения координат характерных точек границы части земельного участка, м
	X	Y		
1	2	3	4	5
170	428283	1306000.72	данные отсутствуют	0.3
171	428284.99	1305998.94	данные отсутствуют	0.3
172	428289.91	1306005.19	данные отсутствуют	0.3
173	428287.88	1306006.97	данные отсутствуют	0.3
174	428334.06	1306017.48	данные отсутствуют	0.3
175	428331.46	1306015.03	данные отсутствуют	0.3
176	428335.74	1306010.53	данные отсутствуют	0.3
177	428338.27	1306012.94	данные отсутствуют	0.3
178	428325.51	1305991.5	данные отсутствуют	0.3
179	428320.69	1305995.66	данные отсутствуют	0.3
180	428316.7	1305991.08	данные отсутствуют	0.3
181	428321.51	1305986.93	данные отсутствуют	0.3
182	428337.31	1305969.87	данные отсутствуют	0.3
183	428329.66	1305961.89	данные отсутствуют	0.3
184	428331.94	1305959.72	данные отсутствуют	0.3
185	428339.58	1305967.73	данные отсутствуют	0.3
186	428335.05	1305972.27	данные отсутствуют	0.3

Государственный регистратор		ФГИС ЕГРН
полное наименование должности	подпись	инициалы, фамилия

М.П.

Выписка из Единого государственного реестра недвижимости об объекте недвижимости  
**Сведения о частях земельного участка**

<b>Земельный участок</b>			
(вид объекта недвижимости)			
Лист № ____ Раздела <b>4.2</b>	Всего листов раздела <b>4.2</b> : ____	Всего разделов: ____	Всего листов выписки: ____
<b>29.06.2019 № 99/2019/269975739</b>			
Кадастровый номер:		<b>23:40:0407009:31</b>	

Номер точки	Координаты, м		Описание закрепления на местности	Средняя квадратическая погрешность определения координат характерных точек границы части земельного участка, м
	X	Y		
1	2	3	4	5
187	428332.98	1305974.04	данные отсутствуют	0.3
188	428329.02	1305969.48	данные отсутствуют	0.3
189	428331.1	1305967.79	данные отсутствуют	0.3
190	428327.46	1305975.96	данные отсутствуют	0.3
191	428323.41	1305971.56	данные отсутствуют	0.3
192	428325.47	1305969.64	данные отсутствуют	0.3
193	428329.52	1305974.12	данные отсутствуют	0.3
194	428326.19	1305977.14	данные отсутствуют	0.3
195	428324.19	1305979.01	данные отсутствуют	0.3
196	428320.1	1305974.62	данные отсутствуют	0.3
197	428322.1	1305972.69	данные отсутствуют	0.3
198	428320.54	1305982.17	данные отсутствуют	0.3
199	428316.35	1305977.96	данные отсутствуют	0.3
200	428318.33	1305975.97	данные отсутствуют	0.3
201	428322.51	1305980.32	данные отсутствуют	0.3
202	428318.47	1305983.81	данные отсутствуют	0.3
203	428316.23	1305985.88	данные отсутствуют	0.3

Государственный регистратор		ФГИС ЕГРН
полное наименование должности	подпись	инициалы, фамилия

М.П.

Выписка из Единого государственного реестра недвижимости об объекте недвижимости  
Сведения о частях земельного участка

<b>Земельный участок</b>			
(вид объекта недвижимости)			
Лист № ____ Раздела <b>4.2</b>	Всего листов раздела <b>4.2</b> : ____	Всего разделов: ____	Всего листов выписки: ____
<b>29.06.2019 № 99/2019/269975739</b>			
Кадастровый номер:		<b>23:40:0407009:31</b>	

Номер точки	Координаты, м		Описание закрепления на местности	Средняя квадратическая погрешность определения координат характерных точек границы части земельного участка, м
	X	Y		
1	2	3	4	5
204	428312.14	1305981.3	данные отсутствуют	0.3
205	428314.44	1305979.25	данные отсутствуют	0.3
206	428327.28	1305963.57	данные отсутствуют	0.3
207	428325.43	1305961.55	данные отсутствуют	0.3
208	428329.93	1305957.54	данные отсутствуют	0.3
209	428331.72	1305959.51	данные отсутствуют	0.3
210	428328.98	1305956.92	данные отсутствуют	0.3
211	428327.48	1305959.7	данные отсутствуют	0.3
212	428317.84	1305954.4	данные отсутствуют	0.3
213	428319.38	1305951.66	данные отсутствуют	0.3
214	428323.18	1305960.98	данные отсутствуют	0.3
215	428315.08	1305968.55	данные отсутствуют	0.3
216	428312.94	1305966.31	данные отсутствуют	0.3
217	428321.03	1305958.8	данные отсутствуют	0.3
218	428310.31	1305962.81	данные отсутствуют	0.3
219	428308.33	1305960.42	данные отсутствуют	0.3
220	428316.85	1305953.51	данные отсутствуют	0.3

Государственный регистратор		ФГИС ЕГРН
полное наименование должности	подпись	инициалы, фамилия

М.П.

Выписка из Единого государственного реестра недвижимости об объекте недвижимости  
**Сведения о частях земельного участка**

<b>Земельный участок</b>			
(вид объекта недвижимости)			
Лист № ___ Раздела <b>4.2</b>	Всего листов раздела <b>4.2</b> : ___	Всего разделов: ___	Всего листов выписки: ___
<b>29.06.2019 № 99/2019/269975739</b>			
Кадастровый номер:		<b>23:40:0407009:31</b>	

Номер точки	Координаты, м		Описание закрепления на местности	Средняя квадратическая погрешность определения координат характерных точек границы части земельного участка, м
	X	Y		
1	2	3	4	5
221	428318.81	1305955.94	данные отсутствуют	0.3
222	428315.76	1305975.19	данные отсутствуют	0.3
223	428311.43	1305979.37	данные отсутствуют	0.3
224	428309.53	1305977.44	данные отсутствуют	0.3
225	428313.91	1305973.24	данные отсутствуют	0.3
226	428312.89	1305973	данные отсутствуют	0.3
227	428310.78	1305975.07	данные отсутствуют	0.3
228	428307.81	1305971.92	данные отсутствуют	0.3
229	428309.92	1305969.88	данные отсутствуют	0.3
230	428305.72	1305979.32	данные отсутствуют	0.3
231	428303.73	1305977.2	данные отсутствуют	0.3
232	428307.21	1305974	данные отсутствуют	0.3
233	428309.17	1305976.1	данные отсутствуют	0.3
234	428300.64	1305985.65	данные отсутствуют	0.3
235	428297.44	1305982.17	данные отсутствуют	0.3
236	428299.58	1305980.22	данные отсутствуют	0.3
237	428302.77	1305983.69	данные отсутствуют	0.3

Государственный регистратор		ФГИС ЕГРН
полное наименование должности	подпись	инициалы, фамилия

М.П.

Выписка из Единого государственного реестра недвижимости об объекте недвижимости  
**Сведения о частях земельного участка**

<b>Земельный участок</b>			
(вид объекта недвижимости)			
Лист № ____ Раздела <b>4.2</b>	Всего листов раздела <b>4.2</b> : ____	Всего разделов: ____	Всего листов выписки: ____
<b>29.06.2019 № 99/2019/269975739</b>			
Кадастровый номер:		<b>23:40:0407009:31</b>	

Номер точки	Координаты, м		Описание закрепления на местности	Средняя квадратическая погрешность определения координат характерных точек границы части земельного участка, м
	X	Y		
1	2	3	4	5
238	428286.17	1305992.98	данные отсутствуют	0.3
239	428288.23	1305991.42	данные отсутствуют	0.3
240	428291.41	1305995.56	данные отсутствуют	0.3
241	428289.37	1305997.16	данные отсутствуют	0.3
242	428301.03	1305966.62	данные отсутствуют	0.3
243	428303.69	1305964.37	данные отсутствуют	0.3
244	428305.31	1305966.23	данные отсутствуют	0.3
245	428302.66	1305968.53	данные отсутствуют	0.3
246	428303.16	1305970.06	данные отсутствуют	0.3
247	428300.71	1305972.13	данные отсутствуют	0.3
248	428298.06	1305969.01	данные отсутствуют	0.3
249	428300.45	1305967.08	данные отсутствуют	0.3
250	428300.18	1305972.54	данные отсутствуют	0.3
251	428297.73	1305974.66	данные отсутствуют	0.3
252	428295.17	1305971.54	данные отсутствуют	0.3
253	428297.52	1305969.52	данные отсутствуют	0.3
254	428294.69	1305971.82	данные отсутствуют	0.3

Государственный регистратор		ФГИС ЕГРН
полное наименование должности	подпись	инициалы, фамилия

М.П.



Выписка из Единого государственного реестра недвижимости об объекте недвижимости  
**Сведения о частях земельного участка**

<b>Земельный участок</b>			
(вид объекта недвижимости)			
Лист № ___ Раздела <b>4.2</b>	Всего листов раздела <b>4.2</b> : ___	Всего разделов: ___	Всего листов выписки: ___
<b>29.06.2019 № 99/2019/269975739</b>			
Кадастровый номер:		<b>23:40:0407009:31</b>	

Номер точки	Координаты, м		Описание закрепления на местности	Средняя квадратическая погрешность определения координат характерных точек границы части земельного участка, м
	X	Y		
1	2	3	4	5
255	428297.31	1305975.02	данные отсутствуют	0.3
256	428294.9	1305977.09	данные отсутствуют	0.3
257	428292.23	1305974	данные отсутствуют	0.3
258	428293.85	1305977.91	данные отсутствуют	0.3
259	428291.36	1305979.82	данные отсутствуют	0.3
260	428288.75	1305976.79	данные отсутствуют	0.3
261	428291.22	1305974.82	данные отсутствуют	0.3
262	428290.74	1305980.43	данные отсутствуют	0.3
263	428288.4	1305982.48	данные отсутствуют	0.3
264	428285.7	1305979.5	данные отсутствуют	0.3
265	428287.98	1305977.51	данные отсутствуют	0.3
266	428296.28	1305987.49	данные отсутствуют	0.3
267	428294.17	1305989.54	данные отсутствуют	0.3
268	428291.02	1305986.04	данные отсутствуют	0.3
269	428293.14	1305984.05	данные отсутствуют	0.3
270	428351.39	1305987.62	данные отсутствуют	0.3
271	428349.11	1305985.1	данные отсутствуют	0.3

Государственный регистратор		ФГИС ЕГРН
полное наименование должности	подпись	инициалы, фамилия

М.П.

Выписка из Единого государственного реестра недвижимости об объекте недвижимости  
**Сведения о частях земельного участка**

<b>Земельный участок</b>			
(вид объекта недвижимости)			
Лист № ___ Раздела <b>4.2</b>	Всего листов раздела <b>4.2</b> : ___	Всего разделов: ___	Всего листов выписки: ___
<b>29.06.2019 № 99/2019/269975739</b>			
Кадастровый номер:		<b>23:40:0407009:31</b>	

Номер точки	Координаты, м		Описание закрепления на местности	Средняя квадратическая погрешность определения координат характерных точек границы части земельного участка, м
	X	Y		
1	2	3	4	5
272	428353.21	1305981.48	данные отсутствуют	0.3
273	428355.42	1305984.06	данные отсутствуют	0.3
274	428332.92	1305942.03	данные отсутствуют	0.3
275	428334.6	1305939.6	данные отсутствуют	0.3
276	428340.63	1305943.76	данные отсутствуют	0.3
277	428338.86	1305946.2	данные отсутствуют	0.3
278	428325.55	1305937.04	данные отсутствуют	0.3
279	428327.22	1305934.59	данные отсутствуют	0.3
280	428333.15	1305938.76	данные отсутствуют	0.3
281	428331.48	1305941.15	данные отсутствуют	0.3
282	428317.87	1305931.74	данные отсутствуют	0.3
283	428319.54	1305929.33	данные отсутствуют	0.3
284	428325.5	1305933.46	данные отсутствуют	0.3
285	428323.86	1305935.89	данные отсутствуют	0.3
286	428310.52	1305926.62	данные отсутствуют	0.3
287	428312.13	1305924.19	данные отсутствуют	0.3
288	428318.22	1305928.34	данные отсутствуют	0.3

Государственный регистратор		ФГИС ЕГРН
полное наименование должности	подпись	инициалы, фамилия

М.П.

Выписка из Единого государственного реестра недвижимости об объекте недвижимости  
**Сведения о частях земельного участка**

<b>Земельный участок</b>			
(вид объекта недвижимости)			
Лист № ___ Раздела <b>4.2</b>	Всего листов раздела <b>4.2</b> : ___	Всего разделов: ___	Всего листов выписки: ___
<b>29.06.2019 № 99/2019/269975739</b>			
Кадастровый номер:		<b>23:40:0407009:31</b>	

Номер точки	Координаты, м		Описание закрепления на местности	Средняя квадратическая погрешность определения координат характерных точек границы части земельного участка, м
	X	Y		
1	2	3	4	5
289	428316.55	1305930.84	данные отсутствуют	0.3
290	428303.28	1305921.45	данные отсутствуют	0.3
291	428305	1305919.01	данные отсутствуют	0.3
292	428310.94	1305923.36	данные отсутствуют	0.3
293	428309.22	1305925.7	данные отсутствуют	0.3
294	428295.26	1305959.78	данные отсутствуют	0.3
295	428297.83	1305957.53	данные отсутствуют	0.3
296	428302.49	1305962.89	данные отсутствуют	0.3
297	428299.9	1305965.16	данные отсутствуют	0.3
298	428296.78	1305967.99	данные отсутствуют	0.3
299	428292.16	1305962.61	данные отсутствуют	0.3
300	428294.62	1305960.44	данные отсутствуют	0.3
301	428299.23	1305965.79	данные отсутствуют	0.3
302	428286.62	1305975.78	данные отсутствуют	0.3
303	428282.34	1305970.07	данные отсутствуют	0.3
304	428284.92	1305968.16	данные отсутствуют	0.3
305	428289.12	1305973.94	данные отсутствуют	0.3

Государственный регистратор		ФГИС ЕГРН
полное наименование должности	подпись	инициалы, фамилия

М.П.

Выписка из Единого государственного реестра недвижимости об объекте недвижимости  
**Сведения о частях земельного участка**

<b>Земельный участок</b>			
(вид объекта недвижимости)			
Лист № ____ Раздела <b>4.2</b>	Всего листов раздела <b>4.2</b> : ____	Всего разделов: ____	Всего листов выписки: ____
<b>29.06.2019 № 99/2019/269975739</b>			
Кадастровый номер:		<b>23:40:0407009:31</b>	

Номер точки	Координаты, м		Описание закрепления на местности	Средняя квадратическая погрешность определения координат характерных точек границы части земельного участка, м
	X	Y		
1	2	3	4	5
306	428276.49	1305981.66	данные отсутствуют	0.3
307	428278.69	1305979.85	данные отсутствуют	0.3
308	428282.62	1305984.43	данные отсутствуют	0.3
309	428280.32	1305986.44	данные отсутствуют	0.3
310	428270.31	1305974.39	данные отсутствуют	0.3
311	428272.56	1305972.55	данные отсутствуют	0.3
312	428276.34	1305977.15	данные отсутствуют	0.3
313	428274.08	1305979.05	данные отсутствуют	0.3
314	428261.39	1305968.78	данные отсутствуют	0.3
315	428262.87	1305966.53	данные отсутствуют	0.3
316	428268.95	1305970.61	данные отсутствуют	0.3
317	428267.4	1305973	данные отсутствуют	0.3
318	428254.05	1305963.55	данные отсутствуют	0.3
319	428255.73	1305961.21	данные отсутствуют	0.3
320	428259.83	1305964.2	данные отсутствуют	0.3
321	428258.23	1305966.48	данные отсутствуют	0.3
322	428247.15	1305958.47	данные отсутствуют	0.3

Государственный регистратор		ФГИС ЕГРН
полное наименование должности	подпись	инициалы, фамилия

М.П.

Выписка из Единого государственного реестра недвижимости об объекте недвижимости  
**Сведения о частях земельного участка**

<b>Земельный участок</b>			
(вид объекта недвижимости)			
Лист № ___ Раздела <b>4.2</b>	Всего листов раздела <b>4.2</b> : ___	Всего разделов: ___	Всего листов выписки: ___
<b>29.06.2019 № 99/2019/269975739</b>			
Кадастровый номер:		<b>23:40:0407009:31</b>	

Номер точки	Координаты, м		Описание закрепления на местности	Средняя квадратическая погрешность определения координат характерных точек границы части земельного участка, м
	X	Y		
1	2	3	4	5
323	428248.81	1305956.11	данные отсутствуют	0.3
324	428252.91	1305959.04	данные отсутствуют	0.3
325	428251.34	1305961.35	данные отсутствуют	0.3
326	428240.29	1305953.6	данные отсутствуют	0.3
327	428242.02	1305951.11	данные отсутствуют	0.3
328	428246.46	1305954.23	данные отсутствуют	0.3
329	428244.72	1305956.73	данные отсутствуют	0.3
330	428233.35	1305948.96	данные отсутствуют	0.3
331	428235.03	1305946.4	данные отсутствуют	0.3
332	428239.61	1305949.31	данные отсутствуют	0.3
333	428237.92	1305951.85	данные отсутствуют	0.3
334	428217.85	1305938.15	данные отсутствуют	0.3
335	428219.5	1305935.6	данные отсутствуют	0.3
336	428224.97	1305939.06	данные отсутствуют	0.3
337	428223.31	1305941.6	данные отсутствуют	0.3
338	428225.58	1305943.14	данные отсутствуют	0.3
339	428227.4	1305940.64	данные отсутствуют	0.3

Государственный регистратор		ФГИС ЕГРН
полное наименование должности	подпись	инициалы, фамилия

М.П.

Выписка из Единого государственного реестра недвижимости об объекте недвижимости  
**Сведения о частях земельного участка**

<b>Земельный участок</b>			
(вид объекта недвижимости)			
Лист № ____ Раздела <b>4.2</b>	Всего листов раздела <b>4.2</b> : ____	Всего разделов: ____	Всего листов выписки: ____
<b>29.06.2019 № 99/2019/269975739</b>			
Кадастровый номер:		<b>23:40:0407009:31</b>	

Номер точки	Координаты, м		Описание закрепления на местности	Средняя квадратическая погрешность определения координат характерных точек границы части земельного участка, м
	X	Y		
1	2	3	4	5
340	428232.62	1305944.54	данные отсутствуют	0.3
341	428230.94	1305946.89	данные отсутствуют	0.3
342	428209.22	1305933.26	данные отсутствуют	0.3
343	428211.06	1305930.26	данные отсутствуют	0.3
344	428216.94	1305933.97	данные отсутствуют	0.3
345	428215.08	1305937	данные отсутствуют	0.3
346	428201.7	1305927.53	данные отсутствуют	0.3
347	428203.21	1305925.15	данные отсутствуют	0.3
348	428208.64	1305928.65	данные отсутствуют	0.3
349	428207.13	1305930.99	данные отсутствуют	0.3
350	428193.93	1305922.38	данные отсутствуют	0.3
351	428195.48	1305919.96	данные отсутствуют	0.3
352	428200.91	1305923.51	данные отсутствуют	0.3
353	428199.36	1305925.9	данные отсутствуют	0.3
354	428186.36	1305917.53	данные отсутствуют	0.3
355	428188.09	1305914.94	данные отсутствуют	0.3
356	428193.14	1305918.42	данные отсутствуют	0.3

Государственный регистратор		ФГИС ЕГРН
полное наименование должности	подпись	инициалы, фамилия

М.П.

Выписка из Единого государственного реестра недвижимости об объекте недвижимости  
**Сведения о частях земельного участка**

<b>Земельный участок</b>			
(вид объекта недвижимости)			
Лист № ___ Раздела <b>4.2</b>	Всего листов раздела <b>4.2</b> : ___	Всего разделов: ___	Всего листов выписки: ___
<b>29.06.2019 № 99/2019/269975739</b>			
Кадастровый номер:		<b>23:40:0407009:31</b>	

Номер точки	Координаты, м		Описание закрепления на местности	Средняя квадратическая погрешность определения координат характерных точек границы части земельного участка, м
	X	Y		
1	2	3	4	5
357	428191.38	1305921.05	данные отсутствуют	0.3
358	428184.68	1305916.44	данные отсутствуют	0.3
359	428180.78	1305913.82	данные отсутствуют	0.3
360	428182.56	1305911.22	данные отсутствуют	0.3
361	428186.35	1305913.88	данные отсутствуют	0.3
362	428285.97	1305947.02	данные отсутствуют	0.3
363	428287.93	1305944.55	данные отсутствуют	0.3
364	428292.72	1305948.31	данные отсутствуют	0.3
365	428290.74	1305950.65	данные отсутствуют	0.3
366	428278.33	1305941.52	данные отсутствуют	0.3
367	428280	1305938.97	данные отсутствуют	0.3
368	428286.38	1305943.31	данные отсутствуют	0.3
369	428284.66	1305945.78	данные отсутствуют	0.3
370	428280.09	1305905.4	данные отсутствуют	0.3
371	428283.59	1305910.59	данные отсутствуют	0.3
372	428280.6	1305912.56	данные отсутствуют	0.3
373	428277.21	1305907.4	данные отсутствуют	0.3

Государственный регистратор		ФГИС ЕГРН
полное наименование должности	подпись	инициалы, фамилия

М.П.

Выписка из Единого государственного реестра недвижимости об объекте недвижимости  
**Сведения о частях земельного участка**

<b>Земельный участок</b>			
(вид объекта недвижимости)			
Лист № ___ Раздела <b>4.2</b>	Всего листов раздела <b>4.2</b> : ___	Всего разделов: ___	Всего листов выписки: ___
<b>29.06.2019 № 99/2019/269975739</b>			
Кадастровый номер:		<b>23:40:0407009:31</b>	

Номер точки	Координаты, м		Описание закрепления на местности	Средняя квадратическая погрешность определения координат характерных точек границы части земельного участка, м
	X	Y		
1	2	3	4	5
374	428228.71	1305874.1	данные отсутствуют	0.3
375	428237.99	1305868.96	данные отсутствуют	0.3
376	428240.91	1305874.33	данные отсутствуют	0.3
377	428231.71	1305879.59	данные отсутствуют	0.3
378	428235.07	1305865.56	данные отсутствуют	0.3
379	428233.05	1305867.39	данные отсутствуют	0.3
380	428229.96	1305864.1	данные отсутствуют	0.3
381	428232.01	1305862.24	данные отсутствуют	0.3
382	428307.83	1305863.93	данные отсутствуют	0.3
383	428309.8	1305861.59	данные отсутствуют	0.3
384	428314.37	1305865.45	данные отсутствуют	0.3
385	428312.41	1305867.75	данные отсутствуют	0.3
386	428295.92	1305852.05	данные отсутствуют	0.3
387	428298.12	1305850	данные отсутствуют	0.3
388	428302.66	1305854.91	данные отсутствуют	0.3
389	428300.44	1305857	данные отсутствуют	0.3
390	428278.12	1305863.05	данные отсутствуют	0.3

Государственный регистратор		ФГИС ЕГРН
полное наименование должности	подпись	инициалы, фамилия

М.П.



Выписка из Единого государственного реестра недвижимости об объекте недвижимости  
**Сведения о частях земельного участка**

<b>Земельный участок</b>			
(вид объекта недвижимости)			
Лист № ___ Раздела <b>4.2</b>	Всего листов раздела <b>4.2</b> : ___	Всего разделов: ___	Всего листов выписки: ___
<b>29.06.2019 № 99/2019/269975739</b>			
Кадастровый номер:		<b>23:40:0407009:31</b>	

Номер точки	Координаты, м		Описание закрепления на местности	Средняя квадратическая погрешность определения координат характерных точек границы части земельного участка, м
	X	Y		
1	2	3	4	5
391	428275.26	1305866.2	данные отсутствуют	0.3
392	428271.27	1305862.52	данные отсутствуют	0.3
393	428273.97	1305859.32	данные отсутствуют	0.3
394	428235.1	1305854.32	данные отсутствуют	0.3
395	428237.1	1305852.43	данные отсутствуют	0.3
396	428241.42	1305856.57	данные отсутствуют	0.3
397	428239.52	1305858.46	данные отсутствуют	0.3
398	428262.68	1305850.12	данные отсутствуют	0.3
399	428264.38	1305847.89	данные отсутствуют	0.3
400	428270.68	1305852.74	данные отсутствуют	0.3
401	428268.9	1305854.9	данные отсутствуют	0.3

Государственный регистратор		ФГИС ЕГРН
полное наименование должности	подпись	инициалы, фамилия

М.П.

Выписка из Единого государственного реестра недвижимости об объекте недвижимости  
Сведения о частях земельного участка

<b>Земельный участок</b>				
(вид объекта недвижимости)				
Лист № ____ Раздела <b>4.2</b>		Всего листов раздела <b>4.2</b> : ____		Всего разделов: ____
Всего листов выписки: ____				
<b>29.06.2019 № 99/2019/269975739</b>				
Кадастровый номер:			<b>23:40:0407009:31</b>	
Сведения о характерных точках границы части (частей) земельного участка				
Учетный номер части: 92				
Система координат: МСК 23, зона 1				
Зона №				
Номер точки	Координаты, м		Описание закрепления на местности	Средняя квадратическая погрешность определения координат характерных точек границы части земельного участка, м
	X	Y		
1	2	3	4	5
18	428270.18	1305928.09	данные отсутствуют	0.3
19	428278.52	1305933.91	данные отсутствуют	0.3
20	428274.2	1305940.15	данные отсутствуют	0.3
21	428265.81	1305934.39	данные отсутствуют	0.3
22	428402	1305962.18	данные отсутствуют	0.3
23	428399.77	1305964.35	данные отсутствуют	0.3
24	428397.55	1305962.06	данные отсутствуют	0.3
25	428399.77	1305959.87	данные отсутствуют	0.3
26	428392.83	1305985.84	данные отсутствуют	0.3
27	428390.1	1305984.67	данные отсутствуют	0.3
28	428396.01	1305970.83	данные отсутствуют	0.3
29	428398.77	1305971.99	данные отсутствуют	0.3
30	428379.22	1305989.88	данные отсутствуют	0.3
31	428377.08	1305992	данные отсутствуют	0.3
32	428374.19	1305988.99	данные отсутствуют	0.3
33	428376.42	1305986.89	данные отсутствуют	0.3
Государственный регистратор			ФГИС ЕГРН	
полное наименование должности			подпись	
			инициалы, фамилия	

М.П.

Выписка из Единого государственного реестра недвижимости об объекте недвижимости  
**Сведения о частях земельного участка**

<b>Земельный участок</b>			
(вид объекта недвижимости)			
Лист № ___ Раздела <b>4.2</b>	Всего листов раздела <b>4.2</b> : ___	Всего разделов: ___	Всего листов выписки: ___
<b>29.06.2019 № 99/2019/269975739</b>			
Кадастровый номер:		<b>23:40:0407009:31</b>	

Номер точки	Координаты, м		Описание закрепления на местности	Средняя квадратическая погрешность определения координат характерных точек границы части земельного участка, м
	X	Y		
1	2	3	4	5
34	428373.66	1306003.93	данные отсутствуют	0.3
35	428370	1306007.65	данные отсутствуют	0.3
36	428367.68	1306005.4	данные отсутствуют	0.3
37	428371.32	1306001.6	данные отсутствуют	0.3
38	428368.61	1306009.95	данные отсутствуют	0.3
39	428360.35	1306018.13	данные отсутствуют	0.3
40	428357.52	1306015.45	данные отсутствуют	0.3
41	428365.82	1306007.18	данные отсутствуют	0.3
42	428358.15	1306020.05	данные отсутствуют	0.3
43	428353.77	1306024.34	данные отсутствуют	0.3
44	428351.12	1306021.58	данные отсутствуют	0.3
45	428355.4	1306017.32	данные отсутствуют	0.3
46	428351.63	1306026.35	данные отсутствуют	0.3
47	428347.19	1306030.47	данные отсутствуют	0.3
48	428344.61	1306027.85	данные отсутствуют	0.3
49	428348.93	1306023.69	данные отсутствуют	0.3
50	428340.39	1306036.94	данные отсутствуют	0.3

Государственный регистратор		ФГИС ЕГРН
полное наименование должности	подпись	инициалы, фамилия

М.П.

Выписка из Единого государственного реестра недвижимости об объекте недвижимости  
**Сведения о частях земельного участка**

<b>Земельный участок</b>			
(вид объекта недвижимости)			
Лист № ___ Раздела <b>4.2</b>	Всего листов раздела <b>4.2</b> : ___	Всего разделов: ___	Всего листов выписки: ___
<b>29.06.2019 № 99/2019/269975739</b>			
Кадастровый номер:		<b>23:40:0407009:31</b>	

Номер точки	Координаты, м		Описание закрепления на местности	Средняя квадратическая погрешность определения координат характерных точек границы части земельного участка, м
	X	Y		
1	2	3	4	5
51	428337.96	1306034.18	данные отсутствуют	0.3
52	428342.36	1306029.95	данные отсутствуют	0.3
53	428344.84	1306032.58	данные отсутствуют	0.3
54	428370.13	1305971.52	данные отсутствуют	0.3
55	428377.37	1305978.5	данные отсутствуют	0.3
56	428374.98	1305980.85	данные отсутствуют	0.3
57	428367.81	1305973.93	данные отсутствуют	0.3
58	428353.94	1305991.52	данные отсутствуют	0.3
59	428352.29	1305989.61	данные отсутствуют	0.3
60	428356.39	1305986.04	данные отсутствуют	0.3
61	428358.01	1305987.9	данные отсутствуют	0.3
62	428349.93	1305996.49	данные отсутствуют	0.3
63	428348.24	1305994.81	данные отсутствуют	0.3
64	428352.33	1305991.1	данные отсутствуют	0.3
65	428354	1305992.89	данные отсутствуют	0.3
66	428340.41	1306010.75	данные отсутствуют	0.3
67	428337.83	1306008.32	данные отсутствуют	0.3

Государственный регистратор		ФГИС ЕГРН
полное наименование должности	подпись	инициалы, фамилия

М.П.

Выписка из Единого государственного реестра недвижимости об объекте недвижимости  
Сведения о частях земельного участка

<b>Земельный участок</b>			
(вид объекта недвижимости)			
Лист № ___ Раздела <b>4.2</b>	Всего листов раздела <b>4.2</b> : ___	Всего разделов: ___	Всего листов выписки: ___
<b>29.06.2019 № 99/2019/269975739</b>			
Кадастровый номер:		<b>23:40:0407009:31</b>	

Номер точки	Координаты, м		Описание закрепления на местности	Средняя квадратическая погрешность определения координат характерных точек границы части земельного участка, м
	X	Y		
1	2	3	4	5
68	428342.18	1306003.64	данные отсутствуют	0.3
69	428344.8	1306006.35	данные отсутствуют	0.3
70	428327.46	1306025.99	данные отсутствуют	0.3
71	428324.05	1306022.84	данные отсутствуют	0.3
72	428330.96	1306015.63	данные отсутствуют	0.3
73	428334.37	1306018.74	данные отсутствуют	0.3
74	428324.95	1306033.49	данные отсутствуют	0.3
75	428326.94	1306030.37	данные отсутствуют	0.3
76	428332.08	1306033.89	данные отсутствуют	0.3
77	428330.06	1306037.07	данные отсутствуют	0.3
78	428318.21	1306029.01	данные отсутствуют	0.3
79	428320.23	1306025.96	данные отсутствуют	0.3
80	428325.36	1306029.41	данные отсутствуют	0.3
81	428323.37	1306032.43	данные отсутствуют	0.3
82	428363.87	1305970.48	данные отсутствуют	0.3
83	428366.18	1305968.35	данные отсутствуют	0.3
84	428368.91	1305971.33	данные отсутствуют	0.3

Государственный регистратор		ФГИС ЕГРН
полное наименование должности	подпись	инициалы, фамилия

М.П.

Выписка из Единого государственного реестра недвижимости об объекте недвижимости  
**Сведения о частях земельного участка**

<b>Земельный участок</b>			
(вид объекта недвижимости)			
Лист № ___ Раздела <b>4.2</b>	Всего листов раздела <b>4.2</b> : ___	Всего разделов: ___	Всего листов выписки: ___
<b>29.06.2019 № 99/2019/269975739</b>			
Кадастровый номер:		<b>23:40:0407009:31</b>	

Номер точки	Координаты, м		Описание закрепления на местности	Средняя квадратическая погрешность определения координат характерных точек границы части земельного участка, м
	X	Y		
1	2	3	4	5
85	428366.58	1305973.47	данные отсутствуют	0.3
86	428360.81	1305973.25	данные отсутствуют	0.3
87	428363.21	1305971.21	данные отсутствуют	0.3
88	428365.85	1305974.3	данные отсутствуют	0.3
89	428363.49	1305976.33	данные отсутствуют	0.3
90	428360.46	1305978.95	данные отсутствуют	0.3
91	428357.79	1305975.88	данные отсутствуют	0.3
92	428360.15	1305973.8	данные отсутствуют	0.3
93	428362.74	1305976.86	данные отсутствуют	0.3
94	428356.07	1305983.45	данные отсутствуют	0.3
95	428353.84	1305980.9	данные отсутствуют	0.3
96	428357.96	1305977.26	данные отсутствуют	0.3
97	428360.25	1305979.77	данные отсутствуют	0.3
98	428345.15	1305993.04	данные отсутствуют	0.3
99	428343.08	1305990.72	данные отсутствуют	0.3
100	428348.49	1305985.88	данные отсутствуют	0.3
101	428350.58	1305988.24	данные отсутствуют	0.3

Государственный регистратор		ФГИС ЕГРН
полное наименование должности	подпись	инициалы, фамилия

М.П.

Выписка из Единого государственного реестра недвижимости об объекте недвижимости  
**Сведения о частях земельного участка**

<b>Земельный участок</b>			
(вид объекта недвижимости)			
Лист № ___ Раздела <b>4.2</b>	Всего листов раздела <b>4.2</b> : ___	Всего разделов: ___	Всего листов выписки: ___
<b>29.06.2019 № 99/2019/269975739</b>			
Кадастровый номер:		<b>23:40:0407009:31</b>	

Номер точки	Координаты, м		Описание закрепления на местности	Средняя квадратическая погрешность определения координат характерных точек границы части земельного участка, м
	X	Y		
1	2	3	4	5
102	428334.54	1306002.11	данные отсутствуют	0.3
103	428332.5	1305999.74	данные отсутствуют	0.3
104	428338.02	1305994.97	данные отсутствуют	0.3
105	428340.02	1305997.26	данные отсутствуют	0.3
106	428318.45	1306016.35	данные отсутствуют	0.3
107	428316.45	1306013.96	данные отсутствуют	0.3
108	428321.79	1306009.15	данные отсутствуют	0.3
109	428323.86	1306011.49	данные отсутствуют	0.3
110	428307	1306022.16	данные отсутствуют	0.3
111	428312.42	1306017.41	данные отсутствуют	0.3
112	428314.53	1306019.72	данные отсутствуют	0.3
113	428309.02	1306024.44	данные отсутствуют	0.3
114	428375.41	1305941.91	данные отсутствуют	0.3
115	428368.44	1305949.16	данные отсутствуют	0.3
116	428366.14	1305946.8	данные отсутствуют	0.3
117	428372.99	1305939.65	данные отсутствуют	0.3
118	428362.3	1305933.62	данные отсутствуют	0.3

Государственный регистратор		ФГИС ЕГРН
полное наименование должности	подпись	инициалы, фамилия

М.П.

Выписка из Единого государственного реестра недвижимости об объекте недвижимости  
**Сведения о частях земельного участка**

<b>Земельный участок</b>			
(вид объекта недвижимости)			
Лист № ___ Раздела <b>4.2</b>	Всего листов раздела <b>4.2</b> : ___	Всего разделов: ___	Всего листов выписки: ___
<b>29.06.2019 № 99/2019/269975739</b>			
Кадастровый номер:		<b>23:40:0407009:31</b>	

Номер точки	Координаты, м		Описание закрепления на местности	Средняя квадратическая погрешность определения координат характерных точек границы части земельного участка, м
	X	Y		
1	2	3	4	5
119	428369.29	1305927.65	данные отсутствуют	0.3
120	428371.31	1305930.23	данные отсутствуют	0.3
121	428364.27	1305936.06	данные отсутствуют	0.3
122	428360.12	1305931.1	данные отсутствуют	0.3
123	428358.35	1305928.87	данные отсутствуют	0.3
124	428361.89	1305925.89	данные отсутствуют	0.3
125	428363.7	1305928.08	данные отсутствуют	0.3
126	428365.09	1305951.87	данные отсутствуют	0.3
127	428359.57	1305957.62	данные отсутствуют	0.3
128	428356.55	1305954.82	данные отсутствуют	0.3
129	428362.15	1305949.02	данные отсутствуют	0.3
130	428356.85	1305965.48	данные отсутствуют	0.3
131	428354.8	1305967.16	данные отсутствуют	0.3
132	428353.45	1305965.41	данные отсутствуют	0.3
133	428355.22	1305963.77	данные отсутствуют	0.3
134	428353.67	1305967.3	данные отсутствуют	0.3
135	428346.69	1305973.03	данные отсутствуют	0.3

Государственный регистратор		ФГИС ЕГРН
полное наименование должности	подпись	инициалы, фамилия

М.П.



Выписка из Единого государственного реестра недвижимости об объекте недвижимости  
**Сведения о частях земельного участка**

<b>Земельный участок</b>			
(вид объекта недвижимости)			
Лист № ___ Раздела <b>4.2</b>	Всего листов раздела <b>4.2</b> : ___	Всего разделов: ___	Всего листов выписки: ___
<b>29.06.2019 № 99/2019/269975739</b>			
Кадастровый номер:		<b>23:40:0407009:31</b>	

Номер точки	Координаты, м		Описание закрепления на местности	Средняя квадратическая погрешность определения координат характерных точек границы части земельного участка, м
	X	Y		
1	2	3	4	5
136	428344.84	1305970.71	данные отсутствуют	0.3
137	428351.79	1305965.04	данные отсутствуют	0.3
138	428345.47	1305973.82	данные отсутствуют	0.3
139	428341.84	1305976.87	данные отсутствуют	0.3
140	428340.01	1305974.55	данные отсутствуют	0.3
141	428343.69	1305971.55	данные отсутствуют	0.3
142	428341.69	1305979.19	данные отсутствуют	0.3
143	428339.49	1305981.08	данные отсутствуют	0.3
144	428336.37	1305977.5	данные отсутствуют	0.3
145	428338.66	1305975.67	данные отсутствуют	0.3
146	428331.48	1305978.28	данные отсутствуют	0.3
147	428335.52	1305982.8	данные отсутствуют	0.3
148	428330.71	1305986.99	данные отсутствуют	0.3
149	428326.7	1305982.44	данные отсутствуют	0.3
150	428312	1306003.15	данные отсутствуют	0.3
151	428307.99	1305998.55	данные отсутствуют	0.3
152	428312.86	1305994.44	данные отсутствуют	0.3

Государственный регистратор		ФГИС ЕГРН
полное наименование должности	подпись	инициалы, фамилия

М.П.

Выписка из Единого государственного реестра недвижимости об объекте недвижимости  
**Сведения о частях земельного участка**

<b>Земельный участок</b>			
(вид объекта недвижимости)			
Лист № ___ Раздела <b>4.2</b>	Всего листов раздела <b>4.2</b> : ___	Всего разделов: ___	Всего листов выписки: ___
<b>29.06.2019 № 99/2019/269975739</b>			
Кадастровый номер:		<b>23:40:0407009:31</b>	

Номер точки	Координаты, м		Описание закрепления на местности	Средняя квадратическая погрешность определения координат характерных точек границы части земельного участка, м
	X	Y		
1	2	3	4	5
153	428316.77	1305999	данные отсутствуют	0.3
154	428309.1	1306005.76	данные отсутствуют	0.3
155	428304.35	1306009.72	данные отсутствуют	0.3
156	428300.92	1306005.52	данные отсутствуют	0.3
157	428305.72	1306001.62	данные отсутствуют	0.3
158	428297.56	1306016.59	данные отсутствуют	0.3
159	428300.06	1306014.11	данные отсутствуют	0.3
160	428305.02	1306019.12	данные отсутствуют	0.3
161	428302.38	1306021.65	данные отсутствуют	0.3
162	428299.15	1306012.85	данные отсутствуют	0.3
163	428296.51	1306015.43	данные отсутствуют	0.3
164	428291.74	1306010.13	данные отсутствуют	0.3
165	428294.28	1306007.74	данные отсутствуют	0.3
166	428294.95	1305999.57	данные отсутствуют	0.3
167	428299.02	1306005.95	данные отсутствуют	0.3
168	428296.49	1306007.63	данные отсутствуют	0.3
169	428292.44	1306001.29	данные отсутствуют	0.3

Государственный регистратор		ФГИС ЕГРН
полное наименование должности	подпись	инициалы, фамилия

М.П.

Выписка из Единого государственного реестра недвижимости об объекте недвижимости  
**Сведения о частях земельного участка**

<b>Земельный участок</b>			
(вид объекта недвижимости)			
Лист № ____ Раздела <b>4.2</b>	Всего листов раздела <b>4.2</b> : ____	Всего разделов: ____	Всего листов выписки: ____
<b>29.06.2019 № 99/2019/269975739</b>			
Кадастровый номер:		<b>23:40:0407009:31</b>	

Номер точки	Координаты, м		Описание закрепления на местности	Средняя квадратическая погрешность определения координат характерных точек границы части земельного участка, м
	X	Y		
1	2	3	4	5
170	428283	1306000.72	данные отсутствуют	0.3
171	428284.99	1305998.94	данные отсутствуют	0.3
172	428289.91	1306005.19	данные отсутствуют	0.3
173	428287.88	1306006.97	данные отсутствуют	0.3
174	428334.06	1306017.48	данные отсутствуют	0.3
175	428331.46	1306015.03	данные отсутствуют	0.3
176	428335.74	1306010.53	данные отсутствуют	0.3
177	428338.27	1306012.94	данные отсутствуют	0.3
178	428325.51	1305991.5	данные отсутствуют	0.3
179	428320.69	1305995.66	данные отсутствуют	0.3
180	428316.7	1305991.08	данные отсутствуют	0.3
181	428321.51	1305986.93	данные отсутствуют	0.3
182	428337.31	1305969.87	данные отсутствуют	0.3
183	428329.66	1305961.89	данные отсутствуют	0.3
184	428331.94	1305959.72	данные отсутствуют	0.3
185	428339.58	1305967.73	данные отсутствуют	0.3
186	428335.05	1305972.27	данные отсутствуют	0.3

Государственный регистратор		ФГИС ЕГРН
полное наименование должности	подпись	инициалы, фамилия

М.П.

Выписка из Единого государственного реестра недвижимости об объекте недвижимости  
**Сведения о частях земельного участка**

<b>Земельный участок</b>			
(вид объекта недвижимости)			
Лист № ____ Раздела <b>4.2</b>	Всего листов раздела <b>4.2</b> : ____	Всего разделов: ____	Всего листов выписки: ____
<b>29.06.2019 № 99/2019/269975739</b>			
Кадастровый номер:		<b>23:40:0407009:31</b>	

Номер точки	Координаты, м		Описание закрепления на местности	Средняя квадратическая погрешность определения координат характерных точек границы части земельного участка, м
	X	Y		
1	2	3	4	5
187	428332.98	1305974.04	данные отсутствуют	0.3
188	428329.02	1305969.48	данные отсутствуют	0.3
189	428331.1	1305967.79	данные отсутствуют	0.3
190	428327.46	1305975.96	данные отсутствуют	0.3
191	428323.41	1305971.56	данные отсутствуют	0.3
192	428325.47	1305969.64	данные отсутствуют	0.3
193	428329.52	1305974.12	данные отсутствуют	0.3
194	428326.19	1305977.14	данные отсутствуют	0.3
195	428324.19	1305979.01	данные отсутствуют	0.3
196	428320.1	1305974.62	данные отсутствуют	0.3
197	428322.1	1305972.69	данные отсутствуют	0.3
198	428320.54	1305982.17	данные отсутствуют	0.3
199	428316.35	1305977.96	данные отсутствуют	0.3
200	428318.33	1305975.97	данные отсутствуют	0.3
201	428322.51	1305980.32	данные отсутствуют	0.3
202	428318.47	1305983.81	данные отсутствуют	0.3
203	428316.23	1305985.88	данные отсутствуют	0.3

Государственный регистратор		ФГИС ЕГРН
полное наименование должности	подпись	инициалы, фамилия

М.П.

Выписка из Единого государственного реестра недвижимости об объекте недвижимости  
**Сведения о частях земельного участка**

<b>Земельный участок</b>			
(вид объекта недвижимости)			
Лист № ___ Раздела <b>4.2</b>	Всего листов раздела <b>4.2</b> : ___	Всего разделов: ___	Всего листов выписки: ___
<b>29.06.2019 № 99/2019/269975739</b>			
Кадастровый номер:		<b>23:40:0407009:31</b>	

Номер точки	Координаты, м		Описание закрепления на местности	Средняя квадратическая погрешность определения координат характерных точек границы части земельного участка, м
	X	Y		
1	2	3	4	5
204	428312.14	1305981.3	данные отсутствуют	0.3
205	428314.44	1305979.25	данные отсутствуют	0.3
206	428327.28	1305963.57	данные отсутствуют	0.3
207	428325.43	1305961.55	данные отсутствуют	0.3
208	428329.93	1305957.54	данные отсутствуют	0.3
209	428331.72	1305959.51	данные отсутствуют	0.3
210	428328.98	1305956.92	данные отсутствуют	0.3
211	428327.48	1305959.7	данные отсутствуют	0.3
212	428317.84	1305954.4	данные отсутствуют	0.3
213	428319.38	1305951.66	данные отсутствуют	0.3
214	428323.18	1305960.98	данные отсутствуют	0.3
215	428315.08	1305968.55	данные отсутствуют	0.3
216	428312.94	1305966.31	данные отсутствуют	0.3
217	428321.03	1305958.8	данные отсутствуют	0.3
218	428310.31	1305962.81	данные отсутствуют	0.3
219	428308.33	1305960.42	данные отсутствуют	0.3
220	428316.85	1305953.51	данные отсутствуют	0.3

Государственный регистратор		ФГИС ЕГРН
полное наименование должности	подпись	инициалы, фамилия

М.П.

Выписка из Единого государственного реестра недвижимости об объекте недвижимости  
Сведения о частях земельного участка

<b>Земельный участок</b>			
(вид объекта недвижимости)			
Лист № ___ Раздела <b>4.2</b>	Всего листов раздела <b>4.2</b> : ___	Всего разделов: ___	Всего листов выписки: ___
<b>29.06.2019 № 99/2019/269975739</b>			
Кадастровый номер:		<b>23:40:0407009:31</b>	

Номер точки	Координаты, м		Описание закрепления на местности	Средняя квадратическая погрешность определения координат характерных точек границы части земельного участка, м
	X	Y		
1	2	3	4	5
221	428318.81	1305955.94	данные отсутствуют	0.3
222	428315.76	1305975.19	данные отсутствуют	0.3
223	428311.43	1305979.37	данные отсутствуют	0.3
224	428309.53	1305977.44	данные отсутствуют	0.3
225	428313.91	1305973.24	данные отсутствуют	0.3
226	428312.89	1305973	данные отсутствуют	0.3
227	428310.78	1305975.07	данные отсутствуют	0.3
228	428307.81	1305971.92	данные отсутствуют	0.3
229	428309.92	1305969.88	данные отсутствуют	0.3
230	428305.72	1305979.32	данные отсутствуют	0.3
231	428303.73	1305977.2	данные отсутствуют	0.3
232	428307.21	1305974	данные отсутствуют	0.3
233	428309.17	1305976.1	данные отсутствуют	0.3
234	428300.64	1305985.65	данные отсутствуют	0.3
235	428297.44	1305982.17	данные отсутствуют	0.3
236	428299.58	1305980.22	данные отсутствуют	0.3
237	428302.77	1305983.69	данные отсутствуют	0.3

Государственный регистратор		ФГИС ЕГРН
полное наименование должности	подпись	инициалы, фамилия

М.П.

Выписка из Единого государственного реестра недвижимости об объекте недвижимости  
**Сведения о частях земельного участка**

<b>Земельный участок</b>			
(вид объекта недвижимости)			
Лист № ____ Раздела <b>4.2</b>	Всего листов раздела <b>4.2</b> : ____	Всего разделов: ____	Всего листов выписки: ____
<b>29.06.2019 № 99/2019/269975739</b>			
Кадастровый номер:		<b>23:40:0407009:31</b>	

Номер точки	Координаты, м		Описание закрепления на местности	Средняя квадратическая погрешность определения координат характерных точек границы части земельного участка, м
	X	Y		
1	2	3	4	5
238	428286.17	1305992.98	данные отсутствуют	0.3
239	428288.23	1305991.42	данные отсутствуют	0.3
240	428291.41	1305995.56	данные отсутствуют	0.3
241	428289.37	1305997.16	данные отсутствуют	0.3
242	428301.03	1305966.62	данные отсутствуют	0.3
243	428303.69	1305964.37	данные отсутствуют	0.3
244	428305.31	1305966.23	данные отсутствуют	0.3
245	428302.66	1305968.53	данные отсутствуют	0.3
246	428303.16	1305970.06	данные отсутствуют	0.3
247	428300.71	1305972.13	данные отсутствуют	0.3
248	428298.06	1305969.01	данные отсутствуют	0.3
249	428300.45	1305967.08	данные отсутствуют	0.3
250	428300.18	1305972.54	данные отсутствуют	0.3
251	428297.73	1305974.66	данные отсутствуют	0.3
252	428295.17	1305971.54	данные отсутствуют	0.3
253	428297.52	1305969.52	данные отсутствуют	0.3
254	428294.69	1305971.82	данные отсутствуют	0.3

Государственный регистратор		ФГИС ЕГРН
полное наименование должности	подпись	инициалы, фамилия

М.П.

Выписка из Единого государственного реестра недвижимости об объекте недвижимости  
**Сведения о частях земельного участка**

<b>Земельный участок</b>			
(вид объекта недвижимости)			
Лист № ____ Раздела <b>4.2</b>	Всего листов раздела <b>4.2</b> : ____	Всего разделов: ____	Всего листов выписки: ____
<b>29.06.2019 № 99/2019/269975739</b>			
Кадастровый номер:		<b>23:40:0407009:31</b>	

Номер точки	Координаты, м		Описание закрепления на местности	Средняя квадратическая погрешность определения координат характерных точек границы части земельного участка, м
	X	Y		
1	2	3	4	5
255	428297.31	1305975.02	данные отсутствуют	0.3
256	428294.9	1305977.09	данные отсутствуют	0.3
257	428292.23	1305974	данные отсутствуют	0.3
258	428293.85	1305977.91	данные отсутствуют	0.3
259	428291.36	1305979.82	данные отсутствуют	0.3
260	428288.75	1305976.79	данные отсутствуют	0.3
261	428291.22	1305974.82	данные отсутствуют	0.3
262	428290.74	1305980.43	данные отсутствуют	0.3
263	428288.4	1305982.48	данные отсутствуют	0.3
264	428285.7	1305979.5	данные отсутствуют	0.3
265	428287.98	1305977.51	данные отсутствуют	0.3
266	428296.28	1305987.49	данные отсутствуют	0.3
267	428294.17	1305989.54	данные отсутствуют	0.3
268	428291.02	1305986.04	данные отсутствуют	0.3
269	428293.14	1305984.05	данные отсутствуют	0.3
270	428351.39	1305987.62	данные отсутствуют	0.3
271	428349.11	1305985.1	данные отсутствуют	0.3

Государственный регистратор		ФГИС ЕГРН
полное наименование должности	подпись	инициалы, фамилия

М.П.



Выписка из Единого государственного реестра недвижимости об объекте недвижимости  
**Сведения о частях земельного участка**

<b>Земельный участок</b>			
(вид объекта недвижимости)			
Лист № ___ Раздела <b>4.2</b>	Всего листов раздела <b>4.2</b> : ___	Всего разделов: ___	Всего листов выписки: ___
<b>29.06.2019 № 99/2019/269975739</b>			
Кадастровый номер:		<b>23:40:0407009:31</b>	

Номер точки	Координаты, м		Описание закрепления на местности	Средняя квадратическая погрешность определения координат характерных точек границы части земельного участка, м
	X	Y		
1	2	3	4	5
272	428353.21	1305981.48	данные отсутствуют	0.3
273	428355.42	1305984.06	данные отсутствуют	0.3
274	428332.92	1305942.03	данные отсутствуют	0.3
275	428334.6	1305939.6	данные отсутствуют	0.3
276	428340.63	1305943.76	данные отсутствуют	0.3
277	428338.86	1305946.2	данные отсутствуют	0.3
278	428325.55	1305937.04	данные отсутствуют	0.3
279	428327.22	1305934.59	данные отсутствуют	0.3
280	428333.15	1305938.76	данные отсутствуют	0.3
281	428331.48	1305941.15	данные отсутствуют	0.3
282	428317.87	1305931.74	данные отсутствуют	0.3
283	428319.54	1305929.33	данные отсутствуют	0.3
284	428325.5	1305933.46	данные отсутствуют	0.3
285	428323.86	1305935.89	данные отсутствуют	0.3
286	428310.52	1305926.62	данные отсутствуют	0.3
287	428312.13	1305924.19	данные отсутствуют	0.3
288	428318.22	1305928.34	данные отсутствуют	0.3

Государственный регистратор		ФГИС ЕГРН
полное наименование должности	подпись	инициалы, фамилия

М.П.

Выписка из Единого государственного реестра недвижимости об объекте недвижимости  
**Сведения о частях земельного участка**

<b>Земельный участок</b>			
(вид объекта недвижимости)			
Лист № ___ Раздела <b>4.2</b>	Всего листов раздела <b>4.2</b> : ___	Всего разделов: ___	Всего листов выписки: ___
<b>29.06.2019 № 99/2019/269975739</b>			
Кадастровый номер:		<b>23:40:0407009:31</b>	

Номер точки	Координаты, м		Описание закрепления на местности	Средняя квадратическая погрешность определения координат характерных точек границы части земельного участка, м
	X	Y		
1	2	3	4	5
289	428316.55	1305930.84	данные отсутствуют	0.3
290	428303.28	1305921.45	данные отсутствуют	0.3
291	428305	1305919.01	данные отсутствуют	0.3
292	428310.94	1305923.36	данные отсутствуют	0.3
293	428309.22	1305925.7	данные отсутствуют	0.3
294	428295.26	1305959.78	данные отсутствуют	0.3
295	428297.83	1305957.53	данные отсутствуют	0.3
296	428302.49	1305962.89	данные отсутствуют	0.3
297	428299.9	1305965.16	данные отсутствуют	0.3
298	428296.78	1305967.99	данные отсутствуют	0.3
299	428292.16	1305962.61	данные отсутствуют	0.3
300	428294.62	1305960.44	данные отсутствуют	0.3
301	428299.23	1305965.79	данные отсутствуют	0.3
302	428286.62	1305975.78	данные отсутствуют	0.3
303	428282.34	1305970.07	данные отсутствуют	0.3
304	428284.92	1305968.16	данные отсутствуют	0.3
305	428289.12	1305973.94	данные отсутствуют	0.3

Государственный регистратор		ФГИС ЕГРН
полное наименование должности	подпись	инициалы, фамилия

М.П.

Выписка из Единого государственного реестра недвижимости об объекте недвижимости  
**Сведения о частях земельного участка**

<b>Земельный участок</b>			
(вид объекта недвижимости)			
Лист № ___ Раздела <b>4.2</b>	Всего листов раздела <b>4.2</b> : ___	Всего разделов: ___	Всего листов выписки: ___
<b>29.06.2019 № 99/2019/269975739</b>			
Кадастровый номер:		<b>23:40:0407009:31</b>	

Номер точки	Координаты, м		Описание закрепления на местности	Средняя квадратическая погрешность определения координат характерных точек границы части земельного участка, м
	X	Y		
1	2	3	4	5
306	428276.49	1305981.66	данные отсутствуют	0.3
307	428278.69	1305979.85	данные отсутствуют	0.3
308	428282.62	1305984.43	данные отсутствуют	0.3
309	428280.32	1305986.44	данные отсутствуют	0.3
310	428270.31	1305974.39	данные отсутствуют	0.3
311	428272.56	1305972.55	данные отсутствуют	0.3
312	428276.34	1305977.15	данные отсутствуют	0.3
313	428274.08	1305979.05	данные отсутствуют	0.3
314	428261.39	1305968.78	данные отсутствуют	0.3
315	428262.87	1305966.53	данные отсутствуют	0.3
316	428268.95	1305970.61	данные отсутствуют	0.3
317	428267.4	1305973	данные отсутствуют	0.3
318	428254.05	1305963.55	данные отсутствуют	0.3
319	428255.73	1305961.21	данные отсутствуют	0.3
320	428259.83	1305964.2	данные отсутствуют	0.3
321	428258.23	1305966.48	данные отсутствуют	0.3
322	428247.15	1305958.47	данные отсутствуют	0.3

Государственный регистратор		ФГИС ЕГРН
полное наименование должности	подпись	инициалы, фамилия

М.П.

Выписка из Единого государственного реестра недвижимости об объекте недвижимости  
**Сведения о частях земельного участка**

<b>Земельный участок</b>			
(вид объекта недвижимости)			
Лист № ____ Раздела <b>4.2</b>	Всего листов раздела <b>4.2</b> : ____	Всего разделов: ____	Всего листов выписки: ____
<b>29.06.2019 № 99/2019/269975739</b>			
Кадастровый номер:		<b>23:40:0407009:31</b>	

Номер точки	Координаты, м		Описание закрепления на местности	Средняя квадратическая погрешность определения координат характерных точек границы части земельного участка, м
	X	Y		
1	2	3	4	5
323	428248.81	1305956.11	данные отсутствуют	0.3
324	428252.91	1305959.04	данные отсутствуют	0.3
325	428251.34	1305961.35	данные отсутствуют	0.3
326	428240.29	1305953.6	данные отсутствуют	0.3
327	428242.02	1305951.11	данные отсутствуют	0.3
328	428246.46	1305954.23	данные отсутствуют	0.3
329	428244.72	1305956.73	данные отсутствуют	0.3
330	428233.35	1305948.96	данные отсутствуют	0.3
331	428235.03	1305946.4	данные отсутствуют	0.3
332	428239.61	1305949.31	данные отсутствуют	0.3
333	428237.92	1305951.85	данные отсутствуют	0.3
334	428217.85	1305938.15	данные отсутствуют	0.3
335	428219.5	1305935.6	данные отсутствуют	0.3
336	428224.97	1305939.06	данные отсутствуют	0.3
337	428223.31	1305941.6	данные отсутствуют	0.3
338	428225.58	1305943.14	данные отсутствуют	0.3
339	428227.4	1305940.64	данные отсутствуют	0.3

Государственный регистратор		ФГИС ЕГРН
полное наименование должности	подпись	инициалы, фамилия

М.П.

Выписка из Единого государственного реестра недвижимости об объекте недвижимости  
**Сведения о частях земельного участка**

<b>Земельный участок</b>			
(вид объекта недвижимости)			
Лист № ___ Раздела <b>4.2</b>	Всего листов раздела <b>4.2</b> : ___	Всего разделов: ___	Всего листов выписки: ___
<b>29.06.2019 № 99/2019/269975739</b>			
Кадастровый номер:		<b>23:40:0407009:31</b>	

Номер точки	Координаты, м		Описание закрепления на местности	Средняя квадратическая погрешность определения координат характерных точек границы части земельного участка, м
	X	Y		
1	2	3	4	5
340	428232.62	1305944.54	данные отсутствуют	0.3
341	428230.94	1305946.89	данные отсутствуют	0.3
342	428209.22	1305933.26	данные отсутствуют	0.3
343	428211.06	1305930.26	данные отсутствуют	0.3
344	428216.94	1305933.97	данные отсутствуют	0.3
345	428215.08	1305937	данные отсутствуют	0.3
346	428201.7	1305927.53	данные отсутствуют	0.3
347	428203.21	1305925.15	данные отсутствуют	0.3
348	428208.64	1305928.65	данные отсутствуют	0.3
349	428207.13	1305930.99	данные отсутствуют	0.3
350	428193.93	1305922.38	данные отсутствуют	0.3
351	428195.48	1305919.96	данные отсутствуют	0.3
352	428200.91	1305923.51	данные отсутствуют	0.3
353	428199.36	1305925.9	данные отсутствуют	0.3
354	428186.36	1305917.53	данные отсутствуют	0.3
355	428188.09	1305914.94	данные отсутствуют	0.3
356	428193.14	1305918.42	данные отсутствуют	0.3

Государственный регистратор		ФГИС ЕГРН
полное наименование должности	подпись	инициалы, фамилия

М.П.

Выписка из Единого государственного реестра недвижимости об объекте недвижимости  
Сведения о частях земельного участка

<b>Земельный участок</b>			
(вид объекта недвижимости)			
Лист № ___ Раздела <b>4.2</b>	Всего листов раздела <b>4.2</b> : ___	Всего разделов: ___	Всего листов выписки: ___
<b>29.06.2019 № 99/2019/269975739</b>			
Кадастровый номер:		<b>23:40:0407009:31</b>	

Номер точки	Координаты, м		Описание закрепления на местности	Средняя квадратическая погрешность определения координат характерных точек границы части земельного участка, м
	X	Y		
1	2	3	4	5
357	428191.38	1305921.05	данные отсутствуют	0.3
358	428184.68	1305916.44	данные отсутствуют	0.3
359	428180.78	1305913.82	данные отсутствуют	0.3
360	428182.56	1305911.22	данные отсутствуют	0.3
361	428186.35	1305913.88	данные отсутствуют	0.3
362	428285.97	1305947.02	данные отсутствуют	0.3
363	428287.93	1305944.55	данные отсутствуют	0.3
364	428292.72	1305948.31	данные отсутствуют	0.3
365	428290.74	1305950.65	данные отсутствуют	0.3
366	428278.33	1305941.52	данные отсутствуют	0.3
367	428280	1305938.97	данные отсутствуют	0.3
368	428286.38	1305943.31	данные отсутствуют	0.3
369	428284.66	1305945.78	данные отсутствуют	0.3
370	428280.09	1305905.4	данные отсутствуют	0.3
371	428283.59	1305910.59	данные отсутствуют	0.3
372	428280.6	1305912.56	данные отсутствуют	0.3
373	428277.21	1305907.4	данные отсутствуют	0.3

Государственный регистратор		ФГИС ЕГРН
полное наименование должности	подпись	инициалы, фамилия

М.П.

Выписка из Единого государственного реестра недвижимости об объекте недвижимости  
**Сведения о частях земельного участка**

<b>Земельный участок</b>			
(вид объекта недвижимости)			
Лист № ____ Раздела <b>4.2</b>	Всего листов раздела <b>4.2</b> : ____	Всего разделов: ____	Всего листов выписки: ____
<b>29.06.2019 № 99/2019/269975739</b>			
Кадастровый номер:		<b>23:40:0407009:31</b>	

Номер точки	Координаты, м		Описание закрепления на местности	Средняя квадратическая погрешность определения координат характерных точек границы части земельного участка, м
	X	Y		
1	2	3	4	5
374	428228.71	1305874.1	данные отсутствуют	0.3
375	428237.99	1305868.96	данные отсутствуют	0.3
376	428240.91	1305874.33	данные отсутствуют	0.3
377	428231.71	1305879.59	данные отсутствуют	0.3
378	428235.07	1305865.56	данные отсутствуют	0.3
379	428233.05	1305867.39	данные отсутствуют	0.3
380	428229.96	1305864.1	данные отсутствуют	0.3
381	428232.01	1305862.24	данные отсутствуют	0.3
382	428307.83	1305863.93	данные отсутствуют	0.3
383	428309.8	1305861.59	данные отсутствуют	0.3
384	428314.37	1305865.45	данные отсутствуют	0.3
385	428312.41	1305867.75	данные отсутствуют	0.3
386	428295.92	1305852.05	данные отсутствуют	0.3
387	428298.12	1305850	данные отсутствуют	0.3
388	428302.66	1305854.91	данные отсутствуют	0.3
389	428300.44	1305857	данные отсутствуют	0.3
390	428278.12	1305863.05	данные отсутствуют	0.3

Государственный регистратор		ФГИС ЕГРН
полное наименование должности	подпись	инициалы, фамилия

М.П.

Выписка из Единого государственного реестра недвижимости об объекте недвижимости  
**Сведения о частях земельного участка**

<b>Земельный участок</b>			
(вид объекта недвижимости)			
Лист № ___ Раздела <b>4.2</b>	Всего листов раздела <b>4.2</b> : ___	Всего разделов: ___	Всего листов выписки: ___
<b>29.06.2019 № 99/2019/269975739</b>			
Кадастровый номер:		<b>23:40:0407009:31</b>	

Номер точки	Координаты, м		Описание закрепления на местности	Средняя квадратическая погрешность определения координат характерных точек границы части земельного участка, м
	X	Y		
1	2	3	4	5
391	428275.26	1305866.2	данные отсутствуют	0.3
392	428271.27	1305862.52	данные отсутствуют	0.3
393	428273.97	1305859.32	данные отсутствуют	0.3
394	428235.1	1305854.32	данные отсутствуют	0.3
395	428237.1	1305852.43	данные отсутствуют	0.3
396	428241.42	1305856.57	данные отсутствуют	0.3
397	428239.52	1305858.46	данные отсутствуют	0.3
398	428262.68	1305850.12	данные отсутствуют	0.3
399	428264.38	1305847.89	данные отсутствуют	0.3
400	428270.68	1305852.74	данные отсутствуют	0.3
401	428268.9	1305854.9	данные отсутствуют	0.3

Государственный регистратор		ФГИС ЕГРН
полное наименование должности	подпись	инициалы, фамилия

М.П.



Выписка из Единого государственного реестра недвижимости об объекте недвижимости  
Сведения о частях земельного участка

<b>Земельный участок</b>				
(вид объекта недвижимости)				
Лист № ____ Раздела <b>4.2</b>		Всего листов раздела <b>4.2</b> : ____		Всего разделов: ____
Всего листов выписки: ____				
<b>29.06.2019 № 99/2019/269975739</b>				
Кадастровый номер:			<b>23:40:0407009:31</b>	
Сведения о характерных точках границы части (частей) земельного участка				
Учетный номер части: 93				
Система координат: МСК 23, зона 1				
Зона №				
Номер точки	Координаты, м		Описание закрепления на местности	Средняя квадратическая погрешность определения координат характерных точек границы части земельного участка, м
	X	Y		
1	2	3	4	5
18	428270.18	1305928.09	данные отсутствуют	0.3
19	428278.52	1305933.91	данные отсутствуют	0.3
20	428274.2	1305940.15	данные отсутствуют	0.3
21	428265.81	1305934.39	данные отсутствуют	0.3
22	428402	1305962.18	данные отсутствуют	0.3
23	428399.77	1305964.35	данные отсутствуют	0.3
24	428397.55	1305962.06	данные отсутствуют	0.3
25	428399.77	1305959.87	данные отсутствуют	0.3
26	428392.83	1305985.84	данные отсутствуют	0.3
27	428390.1	1305984.67	данные отсутствуют	0.3
28	428396.01	1305970.83	данные отсутствуют	0.3
29	428398.77	1305971.99	данные отсутствуют	0.3
30	428379.22	1305989.88	данные отсутствуют	0.3
31	428377.08	1305992	данные отсутствуют	0.3
32	428374.19	1305988.99	данные отсутствуют	0.3
33	428376.42	1305986.89	данные отсутствуют	0.3
Государственный регистратор			ФГИС ЕГРН	
полное наименование должности			подпись	
			инициалы, фамилия	

М.П.

Выписка из Единого государственного реестра недвижимости об объекте недвижимости  
**Сведения о частях земельного участка**

<b>Земельный участок</b>			
(вид объекта недвижимости)			
Лист № ___ Раздела <b>4.2</b>	Всего листов раздела <b>4.2</b> : ___	Всего разделов: ___	Всего листов выписки: ___
<b>29.06.2019 № 99/2019/269975739</b>			
Кадастровый номер:		<b>23:40:0407009:31</b>	

Номер точки	Координаты, м		Описание закрепления на местности	Средняя квадратическая погрешность определения координат характерных точек границы части земельного участка, м
	X	Y		
1	2	3	4	5
34	428373.66	1306003.93	данные отсутствуют	0.3
35	428370	1306007.65	данные отсутствуют	0.3
36	428367.68	1306005.4	данные отсутствуют	0.3
37	428371.32	1306001.6	данные отсутствуют	0.3
38	428368.61	1306009.95	данные отсутствуют	0.3
39	428360.35	1306018.13	данные отсутствуют	0.3
40	428357.52	1306015.45	данные отсутствуют	0.3
41	428365.82	1306007.18	данные отсутствуют	0.3
42	428358.15	1306020.05	данные отсутствуют	0.3
43	428353.77	1306024.34	данные отсутствуют	0.3
44	428351.12	1306021.58	данные отсутствуют	0.3
45	428355.4	1306017.32	данные отсутствуют	0.3
46	428351.63	1306026.35	данные отсутствуют	0.3
47	428347.19	1306030.47	данные отсутствуют	0.3
48	428344.61	1306027.85	данные отсутствуют	0.3
49	428348.93	1306023.69	данные отсутствуют	0.3
50	428340.39	1306036.94	данные отсутствуют	0.3

Государственный регистратор		ФГИС ЕГРН
полное наименование должности	подпись	инициалы, фамилия

М.П.

Выписка из Единого государственного реестра недвижимости об объекте недвижимости  
Сведения о частях земельного участка

<b>Земельный участок</b>			
(вид объекта недвижимости)			
Лист № ___ Раздела <b>4.2</b>	Всего листов раздела <b>4.2</b> : ___	Всего разделов: ___	Всего листов выписки: ___
<b>29.06.2019 № 99/2019/269975739</b>			
Кадастровый номер:		<b>23:40:0407009:31</b>	

Номер точки	Координаты, м		Описание закрепления на местности	Средняя квадратическая погрешность определения координат характерных точек границы части земельного участка, м
	X	Y		
1	2	3	4	5
51	428337.96	1306034.18	данные отсутствуют	0.3
52	428342.36	1306029.95	данные отсутствуют	0.3
53	428344.84	1306032.58	данные отсутствуют	0.3
54	428370.13	1305971.52	данные отсутствуют	0.3
55	428377.37	1305978.5	данные отсутствуют	0.3
56	428374.98	1305980.85	данные отсутствуют	0.3
57	428367.81	1305973.93	данные отсутствуют	0.3
58	428353.94	1305991.52	данные отсутствуют	0.3
59	428352.29	1305989.61	данные отсутствуют	0.3
60	428356.39	1305986.04	данные отсутствуют	0.3
61	428358.01	1305987.9	данные отсутствуют	0.3
62	428349.93	1305996.49	данные отсутствуют	0.3
63	428348.24	1305994.81	данные отсутствуют	0.3
64	428352.33	1305991.1	данные отсутствуют	0.3
65	428354	1305992.89	данные отсутствуют	0.3
66	428340.41	1306010.75	данные отсутствуют	0.3
67	428337.83	1306008.32	данные отсутствуют	0.3

Государственный регистратор		ФГИС ЕГРН
полное наименование должности	подпись	инициалы, фамилия

М.П.

Выписка из Единого государственного реестра недвижимости об объекте недвижимости  
**Сведения о частях земельного участка**

<b>Земельный участок</b>			
(вид объекта недвижимости)			
Лист № ____ Раздела <b>4.2</b>	Всего листов раздела <b>4.2</b> : ____	Всего разделов: ____	Всего листов выписки: ____
<b>29.06.2019 № 99/2019/269975739</b>			
Кадастровый номер:		<b>23:40:0407009:31</b>	

Номер точки	Координаты, м		Описание закрепления на местности	Средняя квадратическая погрешность определения координат характерных точек границы части земельного участка, м
	X	Y		
1	2	3	4	5
68	428342.18	1306003.64	данные отсутствуют	0.3
69	428344.8	1306006.35	данные отсутствуют	0.3
70	428327.46	1306025.99	данные отсутствуют	0.3
71	428324.05	1306022.84	данные отсутствуют	0.3
72	428330.96	1306015.63	данные отсутствуют	0.3
73	428334.37	1306018.74	данные отсутствуют	0.3
74	428324.95	1306033.49	данные отсутствуют	0.3
75	428326.94	1306030.37	данные отсутствуют	0.3
76	428332.08	1306033.89	данные отсутствуют	0.3
77	428330.06	1306037.07	данные отсутствуют	0.3
78	428318.21	1306029.01	данные отсутствуют	0.3
79	428320.23	1306025.96	данные отсутствуют	0.3
80	428325.36	1306029.41	данные отсутствуют	0.3
81	428323.37	1306032.43	данные отсутствуют	0.3
82	428363.87	1305970.48	данные отсутствуют	0.3
83	428366.18	1305968.35	данные отсутствуют	0.3
84	428368.91	1305971.33	данные отсутствуют	0.3

Государственный регистратор		ФГИС ЕГРН
полное наименование должности	подпись	инициалы, фамилия

М.П.

Выписка из Единого государственного реестра недвижимости об объекте недвижимости  
**Сведения о частях земельного участка**

<b>Земельный участок</b>			
(вид объекта недвижимости)			
Лист № ___ Раздела <b>4.2</b>	Всего листов раздела <b>4.2</b> : ___	Всего разделов: ___	Всего листов выписки: ___
<b>29.06.2019 № 99/2019/269975739</b>			
Кадастровый номер:		<b>23:40:0407009:31</b>	

Номер точки	Координаты, м		Описание закрепления на местности	Средняя квадратическая погрешность определения координат характерных точек границы части земельного участка, м
	X	Y		
1	2	3	4	5
85	428366.58	1305973.47	данные отсутствуют	0.3
86	428360.81	1305973.25	данные отсутствуют	0.3
87	428363.21	1305971.21	данные отсутствуют	0.3
88	428365.85	1305974.3	данные отсутствуют	0.3
89	428363.49	1305976.33	данные отсутствуют	0.3
90	428360.46	1305978.95	данные отсутствуют	0.3
91	428357.79	1305975.88	данные отсутствуют	0.3
92	428360.15	1305973.8	данные отсутствуют	0.3
93	428362.74	1305976.86	данные отсутствуют	0.3
94	428356.07	1305983.45	данные отсутствуют	0.3
95	428353.84	1305980.9	данные отсутствуют	0.3
96	428357.96	1305977.26	данные отсутствуют	0.3
97	428360.25	1305979.77	данные отсутствуют	0.3
98	428345.15	1305993.04	данные отсутствуют	0.3
99	428343.08	1305990.72	данные отсутствуют	0.3
100	428348.49	1305985.88	данные отсутствуют	0.3
101	428350.58	1305988.24	данные отсутствуют	0.3

Государственный регистратор		ФГИС ЕГРН
полное наименование должности	подпись	инициалы, фамилия

М.П.

Выписка из Единого государственного реестра недвижимости об объекте недвижимости  
**Сведения о частях земельного участка**

<b>Земельный участок</b>			
(вид объекта недвижимости)			
Лист № ___ Раздела <b>4.2</b>	Всего листов раздела <b>4.2</b> : ___	Всего разделов: ___	Всего листов выписки: ___
<b>29.06.2019 № 99/2019/269975739</b>			
Кадастровый номер:		<b>23:40:0407009:31</b>	

Номер точки	Координаты, м		Описание закрепления на местности	Средняя квадратическая погрешность определения координат характерных точек границы части земельного участка, м
	X	Y		
1	2	3	4	5
102	428334.54	1306002.11	данные отсутствуют	0.3
103	428332.5	1305999.74	данные отсутствуют	0.3
104	428338.02	1305994.97	данные отсутствуют	0.3
105	428340.02	1305997.26	данные отсутствуют	0.3
106	428318.45	1306016.35	данные отсутствуют	0.3
107	428316.45	1306013.96	данные отсутствуют	0.3
108	428321.79	1306009.15	данные отсутствуют	0.3
109	428323.86	1306011.49	данные отсутствуют	0.3
110	428307	1306022.16	данные отсутствуют	0.3
111	428312.42	1306017.41	данные отсутствуют	0.3
112	428314.53	1306019.72	данные отсутствуют	0.3
113	428309.02	1306024.44	данные отсутствуют	0.3
114	428375.41	1305941.91	данные отсутствуют	0.3
115	428368.44	1305949.16	данные отсутствуют	0.3
116	428366.14	1305946.8	данные отсутствуют	0.3
117	428372.99	1305939.65	данные отсутствуют	0.3
118	428362.3	1305933.62	данные отсутствуют	0.3

Государственный регистратор		ФГИС ЕГРН
полное наименование должности	подпись	инициалы, фамилия

М.П.

Выписка из Единого государственного реестра недвижимости об объекте недвижимости  
**Сведения о частях земельного участка**

<b>Земельный участок</b>			
(вид объекта недвижимости)			
Лист № ___ Раздела <b>4.2</b>	Всего листов раздела <b>4.2</b> : ___	Всего разделов: ___	Всего листов выписки: ___
<b>29.06.2019 № 99/2019/269975739</b>			
Кадастровый номер:		<b>23:40:0407009:31</b>	

Номер точки	Координаты, м		Описание закрепления на местности	Средняя квадратическая погрешность определения координат характерных точек границы части земельного участка, м
	X	Y		
1	2	3	4	5
119	428369.29	1305927.65	данные отсутствуют	0.3
120	428371.31	1305930.23	данные отсутствуют	0.3
121	428364.27	1305936.06	данные отсутствуют	0.3
122	428360.12	1305931.1	данные отсутствуют	0.3
123	428358.35	1305928.87	данные отсутствуют	0.3
124	428361.89	1305925.89	данные отсутствуют	0.3
125	428363.7	1305928.08	данные отсутствуют	0.3
126	428365.09	1305951.87	данные отсутствуют	0.3
127	428359.57	1305957.62	данные отсутствуют	0.3
128	428356.55	1305954.82	данные отсутствуют	0.3
129	428362.15	1305949.02	данные отсутствуют	0.3
130	428356.85	1305965.48	данные отсутствуют	0.3
131	428354.8	1305967.16	данные отсутствуют	0.3
132	428353.45	1305965.41	данные отсутствуют	0.3
133	428355.22	1305963.77	данные отсутствуют	0.3
134	428353.67	1305967.3	данные отсутствуют	0.3
135	428346.69	1305973.03	данные отсутствуют	0.3

Государственный регистратор		ФГИС ЕГРН
полное наименование должности	подпись	инициалы, фамилия

М.П.

Выписка из Единого государственного реестра недвижимости об объекте недвижимости  
**Сведения о частях земельного участка**

<b>Земельный участок</b>			
(вид объекта недвижимости)			
Лист № ____ Раздела <b>4.2</b>	Всего листов раздела <b>4.2</b> : ____	Всего разделов: ____	Всего листов выписки: ____
<b>29.06.2019 № 99/2019/269975739</b>			
Кадастровый номер:		<b>23:40:0407009:31</b>	

Номер точки	Координаты, м		Описание закрепления на местности	Средняя квадратическая погрешность определения координат характерных точек границы части земельного участка, м
	X	Y		
1	2	3	4	5
136	428344.84	1305970.71	данные отсутствуют	0.3
137	428351.79	1305965.04	данные отсутствуют	0.3
138	428345.47	1305973.82	данные отсутствуют	0.3
139	428341.84	1305976.87	данные отсутствуют	0.3
140	428340.01	1305974.55	данные отсутствуют	0.3
141	428343.69	1305971.55	данные отсутствуют	0.3
142	428341.69	1305979.19	данные отсутствуют	0.3
143	428339.49	1305981.08	данные отсутствуют	0.3
144	428336.37	1305977.5	данные отсутствуют	0.3
145	428338.66	1305975.67	данные отсутствуют	0.3
146	428331.48	1305978.28	данные отсутствуют	0.3
147	428335.52	1305982.8	данные отсутствуют	0.3
148	428330.71	1305986.99	данные отсутствуют	0.3
149	428326.7	1305982.44	данные отсутствуют	0.3
150	428312	1306003.15	данные отсутствуют	0.3
151	428307.99	1305998.55	данные отсутствуют	0.3
152	428312.86	1305994.44	данные отсутствуют	0.3

Государственный регистратор		ФГИС ЕГРН
полное наименование должности	подпись	инициалы, фамилия

М.П.



Выписка из Единого государственного реестра недвижимости об объекте недвижимости  
**Сведения о частях земельного участка**

<b>Земельный участок</b>			
(вид объекта недвижимости)			
Лист № ____ Раздела <b>4.2</b>	Всего листов раздела <b>4.2</b> : ____	Всего разделов: ____	Всего листов выписки: ____
<b>29.06.2019 № 99/2019/269975739</b>			
Кадастровый номер:		<b>23:40:0407009:31</b>	

Номер точки	Координаты, м		Описание закрепления на местности	Средняя квадратическая погрешность определения координат характерных точек границы части земельного участка, м
	X	Y		
1	2	3	4	5
153	428316.77	1305999	данные отсутствуют	0.3
154	428309.1	1306005.76	данные отсутствуют	0.3
155	428304.35	1306009.72	данные отсутствуют	0.3
156	428300.92	1306005.52	данные отсутствуют	0.3
157	428305.72	1306001.62	данные отсутствуют	0.3
158	428297.56	1306016.59	данные отсутствуют	0.3
159	428300.06	1306014.11	данные отсутствуют	0.3
160	428305.02	1306019.12	данные отсутствуют	0.3
161	428302.38	1306021.65	данные отсутствуют	0.3
162	428299.15	1306012.85	данные отсутствуют	0.3
163	428296.51	1306015.43	данные отсутствуют	0.3
164	428291.74	1306010.13	данные отсутствуют	0.3
165	428294.28	1306007.74	данные отсутствуют	0.3
166	428294.95	1305999.57	данные отсутствуют	0.3
167	428299.02	1306005.95	данные отсутствуют	0.3
168	428296.49	1306007.63	данные отсутствуют	0.3
169	428292.44	1306001.29	данные отсутствуют	0.3

Государственный регистратор		ФГИС ЕГРН
полное наименование должности	подпись	инициалы, фамилия

М.П.

Выписка из Единого государственного реестра недвижимости об объекте недвижимости  
**Сведения о частях земельного участка**

<b>Земельный участок</b>			
(вид объекта недвижимости)			
Лист № ___ Раздела <b>4.2</b>	Всего листов раздела <b>4.2</b> : ___	Всего разделов: ___	Всего листов выписки: ___
<b>29.06.2019 № 99/2019/269975739</b>			
Кадастровый номер:		<b>23:40:0407009:31</b>	

Номер точки	Координаты, м		Описание закрепления на местности	Средняя квадратическая погрешность определения координат характерных точек границы части земельного участка, м
	X	Y		
1	2	3	4	5
170	428283	1306000.72	данные отсутствуют	0.3
171	428284.99	1305998.94	данные отсутствуют	0.3
172	428289.91	1306005.19	данные отсутствуют	0.3
173	428287.88	1306006.97	данные отсутствуют	0.3
174	428334.06	1306017.48	данные отсутствуют	0.3
175	428331.46	1306015.03	данные отсутствуют	0.3
176	428335.74	1306010.53	данные отсутствуют	0.3
177	428338.27	1306012.94	данные отсутствуют	0.3
178	428325.51	1305991.5	данные отсутствуют	0.3
179	428320.69	1305995.66	данные отсутствуют	0.3
180	428316.7	1305991.08	данные отсутствуют	0.3
181	428321.51	1305986.93	данные отсутствуют	0.3
182	428337.31	1305969.87	данные отсутствуют	0.3
183	428329.66	1305961.89	данные отсутствуют	0.3
184	428331.94	1305959.72	данные отсутствуют	0.3
185	428339.58	1305967.73	данные отсутствуют	0.3
186	428335.05	1305972.27	данные отсутствуют	0.3

Государственный регистратор		ФГИС ЕГРН
полное наименование должности	подпись	инициалы, фамилия

М.П.

Выписка из Единого государственного реестра недвижимости об объекте недвижимости  
**Сведения о частях земельного участка**

<b>Земельный участок</b>			
(вид объекта недвижимости)			
Лист № ___ Раздела <b>4.2</b>	Всего листов раздела <b>4.2</b> : ___	Всего разделов: ___	Всего листов выписки: ___
<b>29.06.2019 № 99/2019/269975739</b>			
Кадастровый номер:		<b>23:40:0407009:31</b>	

Номер точки	Координаты, м		Описание закрепления на местности	Средняя квадратическая погрешность определения координат характерных точек границы части земельного участка, м
	X	Y		
1	2	3	4	5
187	428332.98	1305974.04	данные отсутствуют	0.3
188	428329.02	1305969.48	данные отсутствуют	0.3
189	428331.1	1305967.79	данные отсутствуют	0.3
190	428327.46	1305975.96	данные отсутствуют	0.3
191	428323.41	1305971.56	данные отсутствуют	0.3
192	428325.47	1305969.64	данные отсутствуют	0.3
193	428329.52	1305974.12	данные отсутствуют	0.3
194	428326.19	1305977.14	данные отсутствуют	0.3
195	428324.19	1305979.01	данные отсутствуют	0.3
196	428320.1	1305974.62	данные отсутствуют	0.3
197	428322.1	1305972.69	данные отсутствуют	0.3
198	428320.54	1305982.17	данные отсутствуют	0.3
199	428316.35	1305977.96	данные отсутствуют	0.3
200	428318.33	1305975.97	данные отсутствуют	0.3
201	428322.51	1305980.32	данные отсутствуют	0.3
202	428318.47	1305983.81	данные отсутствуют	0.3
203	428316.23	1305985.88	данные отсутствуют	0.3

Государственный регистратор		ФГИС ЕГРН
полное наименование должности	подпись	инициалы, фамилия

М.П.

Выписка из Единого государственного реестра недвижимости об объекте недвижимости  
**Сведения о частях земельного участка**

<b>Земельный участок</b>			
(вид объекта недвижимости)			
Лист № ___ Раздела <b>4.2</b>	Всего листов раздела <b>4.2</b> : ___	Всего разделов: ___	Всего листов выписки: ___
<b>29.06.2019 № 99/2019/269975739</b>			
Кадастровый номер:		<b>23:40:0407009:31</b>	

Номер точки	Координаты, м		Описание закрепления на местности	Средняя квадратическая погрешность определения координат характерных точек границы части земельного участка, м
	X	Y		
1	2	3	4	5
204	428312.14	1305981.3	данные отсутствуют	0.3
205	428314.44	1305979.25	данные отсутствуют	0.3
206	428327.28	1305963.57	данные отсутствуют	0.3
207	428325.43	1305961.55	данные отсутствуют	0.3
208	428329.93	1305957.54	данные отсутствуют	0.3
209	428331.72	1305959.51	данные отсутствуют	0.3
210	428328.98	1305956.92	данные отсутствуют	0.3
211	428327.48	1305959.7	данные отсутствуют	0.3
212	428317.84	1305954.4	данные отсутствуют	0.3
213	428319.38	1305951.66	данные отсутствуют	0.3
214	428323.18	1305960.98	данные отсутствуют	0.3
215	428315.08	1305968.55	данные отсутствуют	0.3
216	428312.94	1305966.31	данные отсутствуют	0.3
217	428321.03	1305958.8	данные отсутствуют	0.3
218	428310.31	1305962.81	данные отсутствуют	0.3
219	428308.33	1305960.42	данные отсутствуют	0.3
220	428316.85	1305953.51	данные отсутствуют	0.3

Государственный регистратор		ФГИС ЕГРН
полное наименование должности	подпись	инициалы, фамилия

М.П.

Выписка из Единого государственного реестра недвижимости об объекте недвижимости  
**Сведения о частях земельного участка**

<b>Земельный участок</b>			
(вид объекта недвижимости)			
Лист № ___ Раздела <b>4.2</b>	Всего листов раздела <b>4.2</b> : ___	Всего разделов: ___	Всего листов выписки: ___
<b>29.06.2019 № 99/2019/269975739</b>			
Кадастровый номер:		<b>23:40:0407009:31</b>	

Номер точки	Координаты, м		Описание закрепления на местности	Средняя квадратическая погрешность определения координат характерных точек границы части земельного участка, м
	X	Y		
1	2	3	4	5
221	428318.81	1305955.94	данные отсутствуют	0.3
222	428315.76	1305975.19	данные отсутствуют	0.3
223	428311.43	1305979.37	данные отсутствуют	0.3
224	428309.53	1305977.44	данные отсутствуют	0.3
225	428313.91	1305973.24	данные отсутствуют	0.3
226	428312.89	1305973	данные отсутствуют	0.3
227	428310.78	1305975.07	данные отсутствуют	0.3
228	428307.81	1305971.92	данные отсутствуют	0.3
229	428309.92	1305969.88	данные отсутствуют	0.3
230	428305.72	1305979.32	данные отсутствуют	0.3
231	428303.73	1305977.2	данные отсутствуют	0.3
232	428307.21	1305974	данные отсутствуют	0.3
233	428309.17	1305976.1	данные отсутствуют	0.3
234	428300.64	1305985.65	данные отсутствуют	0.3
235	428297.44	1305982.17	данные отсутствуют	0.3
236	428299.58	1305980.22	данные отсутствуют	0.3
237	428302.77	1305983.69	данные отсутствуют	0.3

Государственный регистратор		ФГИС ЕГРН
полное наименование должности	подпись	инициалы, фамилия

М.П.

Выписка из Единого государственного реестра недвижимости об объекте недвижимости  
**Сведения о частях земельного участка**

<b>Земельный участок</b>			
(вид объекта недвижимости)			
Лист № ___ Раздела <b>4.2</b>	Всего листов раздела <b>4.2</b> : ___	Всего разделов: ___	Всего листов выписки: ___
<b>29.06.2019 № 99/2019/269975739</b>			
Кадастровый номер:		<b>23:40:0407009:31</b>	

Номер точки	Координаты, м		Описание закрепления на местности	Средняя квадратическая погрешность определения координат характерных точек границы части земельного участка, м
	X	Y		
1	2	3	4	5
238	428286.17	1305992.98	данные отсутствуют	0.3
239	428288.23	1305991.42	данные отсутствуют	0.3
240	428291.41	1305995.56	данные отсутствуют	0.3
241	428289.37	1305997.16	данные отсутствуют	0.3
242	428301.03	1305966.62	данные отсутствуют	0.3
243	428303.69	1305964.37	данные отсутствуют	0.3
244	428305.31	1305966.23	данные отсутствуют	0.3
245	428302.66	1305968.53	данные отсутствуют	0.3
246	428303.16	1305970.06	данные отсутствуют	0.3
247	428300.71	1305972.13	данные отсутствуют	0.3
248	428298.06	1305969.01	данные отсутствуют	0.3
249	428300.45	1305967.08	данные отсутствуют	0.3
250	428300.18	1305972.54	данные отсутствуют	0.3
251	428297.73	1305974.66	данные отсутствуют	0.3
252	428295.17	1305971.54	данные отсутствуют	0.3
253	428297.52	1305969.52	данные отсутствуют	0.3
254	428294.69	1305971.82	данные отсутствуют	0.3

Государственный регистратор		ФГИС ЕГРН
полное наименование должности	подпись	инициалы, фамилия

М.П.

Выписка из Единого государственного реестра недвижимости об объекте недвижимости  
**Сведения о частях земельного участка**

<b>Земельный участок</b>			
(вид объекта недвижимости)			
Лист № ____ Раздела <b>4.2</b>	Всего листов раздела <b>4.2</b> : ____	Всего разделов: ____	Всего листов выписки: ____
<b>29.06.2019 № 99/2019/269975739</b>			
Кадастровый номер:		<b>23:40:0407009:31</b>	

Номер точки	Координаты, м		Описание закрепления на местности	Средняя квадратическая погрешность определения координат характерных точек границы части земельного участка, м
	X	Y		
1	2	3	4	5
255	428297.31	1305975.02	данные отсутствуют	0.3
256	428294.9	1305977.09	данные отсутствуют	0.3
257	428292.23	1305974	данные отсутствуют	0.3
258	428293.85	1305977.91	данные отсутствуют	0.3
259	428291.36	1305979.82	данные отсутствуют	0.3
260	428288.75	1305976.79	данные отсутствуют	0.3
261	428291.22	1305974.82	данные отсутствуют	0.3
262	428290.74	1305980.43	данные отсутствуют	0.3
263	428288.4	1305982.48	данные отсутствуют	0.3
264	428285.7	1305979.5	данные отсутствуют	0.3
265	428287.98	1305977.51	данные отсутствуют	0.3
266	428296.28	1305987.49	данные отсутствуют	0.3
267	428294.17	1305989.54	данные отсутствуют	0.3
268	428291.02	1305986.04	данные отсутствуют	0.3
269	428293.14	1305984.05	данные отсутствуют	0.3
270	428351.39	1305987.62	данные отсутствуют	0.3
271	428349.11	1305985.1	данные отсутствуют	0.3

Государственный регистратор		ФГИС ЕГРН
полное наименование должности	подпись	инициалы, фамилия

М.П.

Выписка из Единого государственного реестра недвижимости об объекте недвижимости  
**Сведения о частях земельного участка**

<b>Земельный участок</b>			
(вид объекта недвижимости)			
Лист № ____ Раздела <b>4.2</b>	Всего листов раздела <b>4.2</b> : ____	Всего разделов: ____	Всего листов выписки: ____
<b>29.06.2019 № 99/2019/269975739</b>			
Кадастровый номер:		<b>23:40:0407009:31</b>	

Номер точки	Координаты, м		Описание закрепления на местности	Средняя квадратическая погрешность определения координат характерных точек границы части земельного участка, м
	X	Y		
1	2	3	4	5
272	428353.21	1305981.48	данные отсутствуют	0.3
273	428355.42	1305984.06	данные отсутствуют	0.3
274	428332.92	1305942.03	данные отсутствуют	0.3
275	428334.6	1305939.6	данные отсутствуют	0.3
276	428340.63	1305943.76	данные отсутствуют	0.3
277	428338.86	1305946.2	данные отсутствуют	0.3
278	428325.55	1305937.04	данные отсутствуют	0.3
279	428327.22	1305934.59	данные отсутствуют	0.3
280	428333.15	1305938.76	данные отсутствуют	0.3
281	428331.48	1305941.15	данные отсутствуют	0.3
282	428317.87	1305931.74	данные отсутствуют	0.3
283	428319.54	1305929.33	данные отсутствуют	0.3
284	428325.5	1305933.46	данные отсутствуют	0.3
285	428323.86	1305935.89	данные отсутствуют	0.3
286	428310.52	1305926.62	данные отсутствуют	0.3
287	428312.13	1305924.19	данные отсутствуют	0.3
288	428318.22	1305928.34	данные отсутствуют	0.3

Государственный регистратор		ФГИС ЕГРН
полное наименование должности	подпись	инициалы, фамилия

М.П.



Выписка из Единого государственного реестра недвижимости об объекте недвижимости  
**Сведения о частях земельного участка**

<b>Земельный участок</b>			
(вид объекта недвижимости)			
Лист № ___ Раздела <b>4.2</b>	Всего листов раздела <b>4.2</b> : ___	Всего разделов: ___	Всего листов выписки: ___
<b>29.06.2019 № 99/2019/269975739</b>			
Кадастровый номер:		<b>23:40:0407009:31</b>	

Номер точки	Координаты, м		Описание закрепления на местности	Средняя квадратическая погрешность определения координат характерных точек границы части земельного участка, м
	X	Y		
1	2	3	4	5
289	428316.55	1305930.84	данные отсутствуют	0.3
290	428303.28	1305921.45	данные отсутствуют	0.3
291	428305	1305919.01	данные отсутствуют	0.3
292	428310.94	1305923.36	данные отсутствуют	0.3
293	428309.22	1305925.7	данные отсутствуют	0.3
294	428295.26	1305959.78	данные отсутствуют	0.3
295	428297.83	1305957.53	данные отсутствуют	0.3
296	428302.49	1305962.89	данные отсутствуют	0.3
297	428299.9	1305965.16	данные отсутствуют	0.3
298	428296.78	1305967.99	данные отсутствуют	0.3
299	428292.16	1305962.61	данные отсутствуют	0.3
300	428294.62	1305960.44	данные отсутствуют	0.3
301	428299.23	1305965.79	данные отсутствуют	0.3
302	428286.62	1305975.78	данные отсутствуют	0.3
303	428282.34	1305970.07	данные отсутствуют	0.3
304	428284.92	1305968.16	данные отсутствуют	0.3
305	428289.12	1305973.94	данные отсутствуют	0.3

Государственный регистратор		ФГИС ЕГРН
полное наименование должности	подпись	инициалы, фамилия

М.П.

Выписка из Единого государственного реестра недвижимости об объекте недвижимости  
**Сведения о частях земельного участка**

<b>Земельный участок</b>			
(вид объекта недвижимости)			
Лист № ___ Раздела <b>4.2</b>	Всего листов раздела <b>4.2</b> : ___	Всего разделов: ___	Всего листов выписки: ___
<b>29.06.2019 № 99/2019/269975739</b>			
Кадастровый номер:		<b>23:40:0407009:31</b>	

Номер точки	Координаты, м		Описание закрепления на местности	Средняя квадратическая погрешность определения координат характерных точек границы части земельного участка, м
	X	Y		
1	2	3	4	5
306	428276.49	1305981.66	данные отсутствуют	0.3
307	428278.69	1305979.85	данные отсутствуют	0.3
308	428282.62	1305984.43	данные отсутствуют	0.3
309	428280.32	1305986.44	данные отсутствуют	0.3
310	428270.31	1305974.39	данные отсутствуют	0.3
311	428272.56	1305972.55	данные отсутствуют	0.3
312	428276.34	1305977.15	данные отсутствуют	0.3
313	428274.08	1305979.05	данные отсутствуют	0.3
314	428261.39	1305968.78	данные отсутствуют	0.3
315	428262.87	1305966.53	данные отсутствуют	0.3
316	428268.95	1305970.61	данные отсутствуют	0.3
317	428267.4	1305973	данные отсутствуют	0.3
318	428254.05	1305963.55	данные отсутствуют	0.3
319	428255.73	1305961.21	данные отсутствуют	0.3
320	428259.83	1305964.2	данные отсутствуют	0.3
321	428258.23	1305966.48	данные отсутствуют	0.3
322	428247.15	1305958.47	данные отсутствуют	0.3

Государственный регистратор		ФГИС ЕГРН
полное наименование должности	подпись	инициалы, фамилия

М.П.

Выписка из Единого государственного реестра недвижимости об объекте недвижимости  
**Сведения о частях земельного участка**

<b>Земельный участок</b>			
(вид объекта недвижимости)			
Лист № ___ Раздела <b>4.2</b>	Всего листов раздела <b>4.2</b> : ___	Всего разделов: ___	Всего листов выписки: ___
<b>29.06.2019 № 99/2019/269975739</b>			
Кадастровый номер:		<b>23:40:0407009:31</b>	

Номер точки	Координаты, м		Описание закрепления на местности	Средняя квадратическая погрешность определения координат характерных точек границы части земельного участка, м
	X	Y		
1	2	3	4	5
323	428248.81	1305956.11	данные отсутствуют	0.3
324	428252.91	1305959.04	данные отсутствуют	0.3
325	428251.34	1305961.35	данные отсутствуют	0.3
326	428240.29	1305953.6	данные отсутствуют	0.3
327	428242.02	1305951.11	данные отсутствуют	0.3
328	428246.46	1305954.23	данные отсутствуют	0.3
329	428244.72	1305956.73	данные отсутствуют	0.3
330	428233.35	1305948.96	данные отсутствуют	0.3
331	428235.03	1305946.4	данные отсутствуют	0.3
332	428239.61	1305949.31	данные отсутствуют	0.3
333	428237.92	1305951.85	данные отсутствуют	0.3
334	428217.85	1305938.15	данные отсутствуют	0.3
335	428219.5	1305935.6	данные отсутствуют	0.3
336	428224.97	1305939.06	данные отсутствуют	0.3
337	428223.31	1305941.6	данные отсутствуют	0.3
338	428225.58	1305943.14	данные отсутствуют	0.3
339	428227.4	1305940.64	данные отсутствуют	0.3

Государственный регистратор		ФГИС ЕГРН
полное наименование должности	подпись	инициалы, фамилия

М.П.

Выписка из Единого государственного реестра недвижимости об объекте недвижимости  
**Сведения о частях земельного участка**

<b>Земельный участок</b>			
(вид объекта недвижимости)			
Лист № ___ Раздела <b>4.2</b>	Всего листов раздела <b>4.2</b> : ___	Всего разделов: ___	Всего листов выписки: ___
<b>29.06.2019 № 99/2019/269975739</b>			
Кадастровый номер:		<b>23:40:0407009:31</b>	

Номер точки	Координаты, м		Описание закрепления на местности	Средняя квадратическая погрешность определения координат характерных точек границы части земельного участка, м
	X	Y		
1	2	3	4	5
340	428232.62	1305944.54	данные отсутствуют	0.3
341	428230.94	1305946.89	данные отсутствуют	0.3
342	428209.22	1305933.26	данные отсутствуют	0.3
343	428211.06	1305930.26	данные отсутствуют	0.3
344	428216.94	1305933.97	данные отсутствуют	0.3
345	428215.08	1305937	данные отсутствуют	0.3
346	428201.7	1305927.53	данные отсутствуют	0.3
347	428203.21	1305925.15	данные отсутствуют	0.3
348	428208.64	1305928.65	данные отсутствуют	0.3
349	428207.13	1305930.99	данные отсутствуют	0.3
350	428193.93	1305922.38	данные отсутствуют	0.3
351	428195.48	1305919.96	данные отсутствуют	0.3
352	428200.91	1305923.51	данные отсутствуют	0.3
353	428199.36	1305925.9	данные отсутствуют	0.3
354	428186.36	1305917.53	данные отсутствуют	0.3
355	428188.09	1305914.94	данные отсутствуют	0.3
356	428193.14	1305918.42	данные отсутствуют	0.3

Государственный регистратор		ФГИС ЕГРН
полное наименование должности	подпись	инициалы, фамилия

М.П.

Выписка из Единого государственного реестра недвижимости об объекте недвижимости  
**Сведения о частях земельного участка**

<b>Земельный участок</b>			
(вид объекта недвижимости)			
Лист № ___ Раздела <b>4.2</b>	Всего листов раздела <b>4.2</b> : ___	Всего разделов: ___	Всего листов выписки: ___
<b>29.06.2019 № 99/2019/269975739</b>			
Кадастровый номер:		<b>23:40:0407009:31</b>	

Номер точки	Координаты, м		Описание закрепления на местности	Средняя квадратическая погрешность определения координат характерных точек границы части земельного участка, м
	X	Y		
1	2	3	4	5
357	428191.38	1305921.05	данные отсутствуют	0.3
358	428184.68	1305916.44	данные отсутствуют	0.3
359	428180.78	1305913.82	данные отсутствуют	0.3
360	428182.56	1305911.22	данные отсутствуют	0.3
361	428186.35	1305913.88	данные отсутствуют	0.3
362	428285.97	1305947.02	данные отсутствуют	0.3
363	428287.93	1305944.55	данные отсутствуют	0.3
364	428292.72	1305948.31	данные отсутствуют	0.3
365	428290.74	1305950.65	данные отсутствуют	0.3
366	428278.33	1305941.52	данные отсутствуют	0.3
367	428280	1305938.97	данные отсутствуют	0.3
368	428286.38	1305943.31	данные отсутствуют	0.3
369	428284.66	1305945.78	данные отсутствуют	0.3
370	428280.09	1305905.4	данные отсутствуют	0.3
371	428283.59	1305910.59	данные отсутствуют	0.3
372	428280.6	1305912.56	данные отсутствуют	0.3
373	428277.21	1305907.4	данные отсутствуют	0.3

Государственный регистратор		ФГИС ЕГРН
полное наименование должности	подпись	инициалы, фамилия

М.П.

Выписка из Единого государственного реестра недвижимости об объекте недвижимости  
**Сведения о частях земельного участка**

<b>Земельный участок</b>			
(вид объекта недвижимости)			
Лист № ___ Раздела <b>4.2</b>	Всего листов раздела <b>4.2</b> : ___	Всего разделов: ___	Всего листов выписки: ___
<b>29.06.2019 № 99/2019/269975739</b>			
Кадастровый номер:		<b>23:40:0407009:31</b>	

Номер точки	Координаты, м		Описание закрепления на местности	Средняя квадратическая погрешность определения координат характерных точек границы части земельного участка, м
	X	Y		
1	2	3	4	5
374	428228.71	1305874.1	данные отсутствуют	0.3
375	428237.99	1305868.96	данные отсутствуют	0.3
376	428240.91	1305874.33	данные отсутствуют	0.3
377	428231.71	1305879.59	данные отсутствуют	0.3
378	428235.07	1305865.56	данные отсутствуют	0.3
379	428233.05	1305867.39	данные отсутствуют	0.3
380	428229.96	1305864.1	данные отсутствуют	0.3
381	428232.01	1305862.24	данные отсутствуют	0.3
382	428307.83	1305863.93	данные отсутствуют	0.3
383	428309.8	1305861.59	данные отсутствуют	0.3
384	428314.37	1305865.45	данные отсутствуют	0.3
385	428312.41	1305867.75	данные отсутствуют	0.3
386	428295.92	1305852.05	данные отсутствуют	0.3
387	428298.12	1305850	данные отсутствуют	0.3
388	428302.66	1305854.91	данные отсутствуют	0.3
389	428300.44	1305857	данные отсутствуют	0.3
390	428278.12	1305863.05	данные отсутствуют	0.3

Государственный регистратор		ФГИС ЕГРН
полное наименование должности	подпись	инициалы, фамилия

М.П.

Выписка из Единого государственного реестра недвижимости об объекте недвижимости  
**Сведения о частях земельного участка**

<b>Земельный участок</b>			
(вид объекта недвижимости)			
Лист № ___ Раздела <b>4.2</b>	Всего листов раздела <b>4.2</b> : ___	Всего разделов: ___	Всего листов выписки: ___
<b>29.06.2019 № 99/2019/269975739</b>			
Кадастровый номер:		<b>23:40:0407009:31</b>	

Номер точки	Координаты, м		Описание закрепления на местности	Средняя квадратическая погрешность определения координат характерных точек границы части земельного участка, м
	X	Y		
1	2	3	4	5
391	428275.26	1305866.2	данные отсутствуют	0.3
392	428271.27	1305862.52	данные отсутствуют	0.3
393	428273.97	1305859.32	данные отсутствуют	0.3
394	428235.1	1305854.32	данные отсутствуют	0.3
395	428237.1	1305852.43	данные отсутствуют	0.3
396	428241.42	1305856.57	данные отсутствуют	0.3
397	428239.52	1305858.46	данные отсутствуют	0.3
398	428262.68	1305850.12	данные отсутствуют	0.3
399	428264.38	1305847.89	данные отсутствуют	0.3
400	428270.68	1305852.74	данные отсутствуют	0.3
401	428268.9	1305854.9	данные отсутствуют	0.3

Государственный регистратор		ФГИС ЕГРН
полное наименование должности	подпись	инициалы, фамилия

М.П.

Выписка из Единого государственного реестра недвижимости об объекте недвижимости  
Сведения о частях земельного участка

<b>Земельный участок</b>				
(вид объекта недвижимости)				
Лист № ____ Раздела <b>4.2</b>		Всего листов раздела <b>4.2</b> : ____		Всего разделов: ____
Всего листов выписки: ____				
<b>29.06.2019 № 99/2019/269975739</b>				
Кадастровый номер:			<b>23:40:0407009:31</b>	
Сведения о характерных точках границы части (частей) земельного участка				
Учетный номер части: 94				
Система координат: МСК 23, зона 1				
Зона №				
Номер точки	Координаты, м		Описание закрепления на местности	Средняя квадратическая погрешность определения координат характерных точек границы части земельного участка, м
	X	Y		
1	2	3	4	5
18	428270.18	1305928.09	данные отсутствуют	0.3
19	428278.52	1305933.91	данные отсутствуют	0.3
20	428274.2	1305940.15	данные отсутствуют	0.3
21	428265.81	1305934.39	данные отсутствуют	0.3
22	428402	1305962.18	данные отсутствуют	0.3
23	428399.77	1305964.35	данные отсутствуют	0.3
24	428397.55	1305962.06	данные отсутствуют	0.3
25	428399.77	1305959.87	данные отсутствуют	0.3
26	428392.83	1305985.84	данные отсутствуют	0.3
27	428390.1	1305984.67	данные отсутствуют	0.3
28	428396.01	1305970.83	данные отсутствуют	0.3
29	428398.77	1305971.99	данные отсутствуют	0.3
30	428379.22	1305989.88	данные отсутствуют	0.3
31	428377.08	1305992	данные отсутствуют	0.3
32	428374.19	1305988.99	данные отсутствуют	0.3
33	428376.42	1305986.89	данные отсутствуют	0.3
Государственный регистратор			ФГИС ЕГРН	
полное наименование должности			подпись	
			инициалы, фамилия	

М.П.



Выписка из Единого государственного реестра недвижимости об объекте недвижимости  
**Сведения о частях земельного участка**

<b>Земельный участок</b>			
(вид объекта недвижимости)			
Лист № ___ Раздела <b>4.2</b>	Всего листов раздела <b>4.2</b> : ___	Всего разделов: ___	Всего листов выписки: ___
<b>29.06.2019 № 99/2019/269975739</b>			
Кадастровый номер:		<b>23:40:0407009:31</b>	

Номер точки	Координаты, м		Описание закрепления на местности	Средняя квадратическая погрешность определения координат характерных точек границы части земельного участка, м
	X	Y		
1	2	3	4	5
34	428373.66	1306003.93	данные отсутствуют	0.3
35	428370	1306007.65	данные отсутствуют	0.3
36	428367.68	1306005.4	данные отсутствуют	0.3
37	428371.32	1306001.6	данные отсутствуют	0.3
38	428368.61	1306009.95	данные отсутствуют	0.3
39	428360.35	1306018.13	данные отсутствуют	0.3
40	428357.52	1306015.45	данные отсутствуют	0.3
41	428365.82	1306007.18	данные отсутствуют	0.3
42	428358.15	1306020.05	данные отсутствуют	0.3
43	428353.77	1306024.34	данные отсутствуют	0.3
44	428351.12	1306021.58	данные отсутствуют	0.3
45	428355.4	1306017.32	данные отсутствуют	0.3
46	428351.63	1306026.35	данные отсутствуют	0.3
47	428347.19	1306030.47	данные отсутствуют	0.3
48	428344.61	1306027.85	данные отсутствуют	0.3
49	428348.93	1306023.69	данные отсутствуют	0.3
50	428340.39	1306036.94	данные отсутствуют	0.3

Государственный регистратор		ФГИС ЕГРН
полное наименование должности	подпись	инициалы, фамилия

М.П.

Выписка из Единого государственного реестра недвижимости об объекте недвижимости  
Сведения о частях земельного участка

<b>Земельный участок</b>			
(вид объекта недвижимости)			
Лист № ___ Раздела <b>4.2</b>	Всего листов раздела <b>4.2</b> : ___	Всего разделов: ___	Всего листов выписки: ___
<b>29.06.2019 № 99/2019/269975739</b>			
Кадастровый номер:		<b>23:40:0407009:31</b>	

Номер точки	Координаты, м		Описание закрепления на местности	Средняя квадратическая погрешность определения координат характерных точек границы части земельного участка, м
	X	Y		
1	2	3	4	5
51	428337.96	1306034.18	данные отсутствуют	0.3
52	428342.36	1306029.95	данные отсутствуют	0.3
53	428344.84	1306032.58	данные отсутствуют	0.3
54	428370.13	1305971.52	данные отсутствуют	0.3
55	428377.37	1305978.5	данные отсутствуют	0.3
56	428374.98	1305980.85	данные отсутствуют	0.3
57	428367.81	1305973.93	данные отсутствуют	0.3
58	428353.94	1305991.52	данные отсутствуют	0.3
59	428352.29	1305989.61	данные отсутствуют	0.3
60	428356.39	1305986.04	данные отсутствуют	0.3
61	428358.01	1305987.9	данные отсутствуют	0.3
62	428349.93	1305996.49	данные отсутствуют	0.3
63	428348.24	1305994.81	данные отсутствуют	0.3
64	428352.33	1305991.1	данные отсутствуют	0.3
65	428354	1305992.89	данные отсутствуют	0.3
66	428340.41	1306010.75	данные отсутствуют	0.3
67	428337.83	1306008.32	данные отсутствуют	0.3

Государственный регистратор		ФГИС ЕГРН
полное наименование должности	подпись	инициалы, фамилия

М.П.

Выписка из Единого государственного реестра недвижимости об объекте недвижимости  
Сведения о частях земельного участка

<b>Земельный участок</b>			
(вид объекта недвижимости)			
Лист № ___ Раздела <b>4.2</b>	Всего листов раздела <b>4.2</b> : ___	Всего разделов: ___	Всего листов выписки: ___
<b>29.06.2019 № 99/2019/269975739</b>			
Кадастровый номер:		<b>23:40:0407009:31</b>	

Номер точки	Координаты, м		Описание закрепления на местности	Средняя квадратическая погрешность определения координат характерных точек границы части земельного участка, м
	X	Y		
1	2	3	4	5
68	428342.18	1306003.64	данные отсутствуют	0.3
69	428344.8	1306006.35	данные отсутствуют	0.3
70	428327.46	1306025.99	данные отсутствуют	0.3
71	428324.05	1306022.84	данные отсутствуют	0.3
72	428330.96	1306015.63	данные отсутствуют	0.3
73	428334.37	1306018.74	данные отсутствуют	0.3
74	428324.95	1306033.49	данные отсутствуют	0.3
75	428326.94	1306030.37	данные отсутствуют	0.3
76	428332.08	1306033.89	данные отсутствуют	0.3
77	428330.06	1306037.07	данные отсутствуют	0.3
78	428318.21	1306029.01	данные отсутствуют	0.3
79	428320.23	1306025.96	данные отсутствуют	0.3
80	428325.36	1306029.41	данные отсутствуют	0.3
81	428323.37	1306032.43	данные отсутствуют	0.3
82	428363.87	1305970.48	данные отсутствуют	0.3
83	428366.18	1305968.35	данные отсутствуют	0.3
84	428368.91	1305971.33	данные отсутствуют	0.3

Государственный регистратор		ФГИС ЕГРН
полное наименование должности	подпись	инициалы, фамилия

М.П.

Выписка из Единого государственного реестра недвижимости об объекте недвижимости  
**Сведения о частях земельного участка**

<b>Земельный участок</b>			
(вид объекта недвижимости)			
Лист № ___ Раздела <b>4.2</b>	Всего листов раздела <b>4.2</b> : ___	Всего разделов: ___	Всего листов выписки: ___
<b>29.06.2019 № 99/2019/269975739</b>			
Кадастровый номер:		<b>23:40:0407009:31</b>	

Номер точки	Координаты, м		Описание закрепления на местности	Средняя квадратическая погрешность определения координат характерных точек границы части земельного участка, м
	X	Y		
1	2	3	4	5
85	428366.58	1305973.47	данные отсутствуют	0.3
86	428360.81	1305973.25	данные отсутствуют	0.3
87	428363.21	1305971.21	данные отсутствуют	0.3
88	428365.85	1305974.3	данные отсутствуют	0.3
89	428363.49	1305976.33	данные отсутствуют	0.3
90	428360.46	1305978.95	данные отсутствуют	0.3
91	428357.79	1305975.88	данные отсутствуют	0.3
92	428360.15	1305973.8	данные отсутствуют	0.3
93	428362.74	1305976.86	данные отсутствуют	0.3
94	428356.07	1305983.45	данные отсутствуют	0.3
95	428353.84	1305980.9	данные отсутствуют	0.3
96	428357.96	1305977.26	данные отсутствуют	0.3
97	428360.25	1305979.77	данные отсутствуют	0.3
98	428345.15	1305993.04	данные отсутствуют	0.3
99	428343.08	1305990.72	данные отсутствуют	0.3
100	428348.49	1305985.88	данные отсутствуют	0.3
101	428350.58	1305988.24	данные отсутствуют	0.3

Государственный регистратор		ФГИС ЕГРН
полное наименование должности	подпись	инициалы, фамилия

М.П.

Выписка из Единого государственного реестра недвижимости об объекте недвижимости  
**Сведения о частях земельного участка**

<b>Земельный участок</b>			
(вид объекта недвижимости)			
Лист № ___ Раздела <b>4.2</b>	Всего листов раздела <b>4.2</b> : ___	Всего разделов: ___	Всего листов выписки: ___
<b>29.06.2019 № 99/2019/269975739</b>			
Кадастровый номер:		<b>23:40:0407009:31</b>	

Номер точки	Координаты, м		Описание закрепления на местности	Средняя квадратическая погрешность определения координат характерных точек границы части земельного участка, м
	X	Y		
1	2	3	4	5
102	428334.54	1306002.11	данные отсутствуют	0.3
103	428332.5	1305999.74	данные отсутствуют	0.3
104	428338.02	1305994.97	данные отсутствуют	0.3
105	428340.02	1305997.26	данные отсутствуют	0.3
106	428318.45	1306016.35	данные отсутствуют	0.3
107	428316.45	1306013.96	данные отсутствуют	0.3
108	428321.79	1306009.15	данные отсутствуют	0.3
109	428323.86	1306011.49	данные отсутствуют	0.3
110	428307	1306022.16	данные отсутствуют	0.3
111	428312.42	1306017.41	данные отсутствуют	0.3
112	428314.53	1306019.72	данные отсутствуют	0.3
113	428309.02	1306024.44	данные отсутствуют	0.3
114	428375.41	1305941.91	данные отсутствуют	0.3
115	428368.44	1305949.16	данные отсутствуют	0.3
116	428366.14	1305946.8	данные отсутствуют	0.3
117	428372.99	1305939.65	данные отсутствуют	0.3
118	428362.3	1305933.62	данные отсутствуют	0.3

Государственный регистратор		ФГИС ЕГРН
полное наименование должности	подпись	инициалы, фамилия

М.П.

Выписка из Единого государственного реестра недвижимости об объекте недвижимости  
Сведения о частях земельного участка

<b>Земельный участок</b>			
(вид объекта недвижимости)			
Лист № ___ Раздела <b>4.2</b>	Всего листов раздела <b>4.2</b> : ___	Всего разделов: ___	Всего листов выписки: ___
<b>29.06.2019 № 99/2019/269975739</b>			
Кадастровый номер:		<b>23:40:0407009:31</b>	

Номер точки	Координаты, м		Описание закрепления на местности	Средняя квадратическая погрешность определения координат характерных точек границы части земельного участка, м
	X	Y		
1	2	3	4	5
119	428369.29	1305927.65	данные отсутствуют	0.3
120	428371.31	1305930.23	данные отсутствуют	0.3
121	428364.27	1305936.06	данные отсутствуют	0.3
122	428360.12	1305931.1	данные отсутствуют	0.3
123	428358.35	1305928.87	данные отсутствуют	0.3
124	428361.89	1305925.89	данные отсутствуют	0.3
125	428363.7	1305928.08	данные отсутствуют	0.3
126	428365.09	1305951.87	данные отсутствуют	0.3
127	428359.57	1305957.62	данные отсутствуют	0.3
128	428356.55	1305954.82	данные отсутствуют	0.3
129	428362.15	1305949.02	данные отсутствуют	0.3
130	428356.85	1305965.48	данные отсутствуют	0.3
131	428354.8	1305967.16	данные отсутствуют	0.3
132	428353.45	1305965.41	данные отсутствуют	0.3
133	428355.22	1305963.77	данные отсутствуют	0.3
134	428353.67	1305967.3	данные отсутствуют	0.3
135	428346.69	1305973.03	данные отсутствуют	0.3

Государственный регистратор		ФГИС ЕГРН
полное наименование должности	подпись	инициалы, фамилия

М.П.

Выписка из Единого государственного реестра недвижимости об объекте недвижимости  
**Сведения о частях земельного участка**

<b>Земельный участок</b>			
(вид объекта недвижимости)			
Лист № ___ Раздела <b>4.2</b>	Всего листов раздела <b>4.2</b> : ___	Всего разделов: ___	Всего листов выписки: ___
<b>29.06.2019 № 99/2019/269975739</b>			
Кадастровый номер:		<b>23:40:0407009:31</b>	

Номер точки	Координаты, м		Описание закрепления на местности	Средняя квадратическая погрешность определения координат характерных точек границы части земельного участка, м
	X	Y		
1	2	3	4	5
136	428344.84	1305970.71	данные отсутствуют	0.3
137	428351.79	1305965.04	данные отсутствуют	0.3
138	428345.47	1305973.82	данные отсутствуют	0.3
139	428341.84	1305976.87	данные отсутствуют	0.3
140	428340.01	1305974.55	данные отсутствуют	0.3
141	428343.69	1305971.55	данные отсутствуют	0.3
142	428341.69	1305979.19	данные отсутствуют	0.3
143	428339.49	1305981.08	данные отсутствуют	0.3
144	428336.37	1305977.5	данные отсутствуют	0.3
145	428338.66	1305975.67	данные отсутствуют	0.3
146	428331.48	1305978.28	данные отсутствуют	0.3
147	428335.52	1305982.8	данные отсутствуют	0.3
148	428330.71	1305986.99	данные отсутствуют	0.3
149	428326.7	1305982.44	данные отсутствуют	0.3
150	428312	1306003.15	данные отсутствуют	0.3
151	428307.99	1305998.55	данные отсутствуют	0.3
152	428312.86	1305994.44	данные отсутствуют	0.3

Государственный регистратор		ФГИС ЕГРН
полное наименование должности	подпись	инициалы, фамилия

М.П.

Выписка из Единого государственного реестра недвижимости об объекте недвижимости  
**Сведения о частях земельного участка**

<b>Земельный участок</b>			
(вид объекта недвижимости)			
Лист № ___ Раздела <b>4.2</b>	Всего листов раздела <b>4.2</b> : ___	Всего разделов: ___	Всего листов выписки: ___
<b>29.06.2019 № 99/2019/269975739</b>			
Кадастровый номер:		<b>23:40:0407009:31</b>	

Номер точки	Координаты, м		Описание закрепления на местности	Средняя квадратическая погрешность определения координат характерных точек границы части земельного участка, м
	X	Y		
1	2	3	4	5
153	428316.77	1305999	данные отсутствуют	0.3
154	428309.1	1306005.76	данные отсутствуют	0.3
155	428304.35	1306009.72	данные отсутствуют	0.3
156	428300.92	1306005.52	данные отсутствуют	0.3
157	428305.72	1306001.62	данные отсутствуют	0.3
158	428297.56	1306016.59	данные отсутствуют	0.3
159	428300.06	1306014.11	данные отсутствуют	0.3
160	428305.02	1306019.12	данные отсутствуют	0.3
161	428302.38	1306021.65	данные отсутствуют	0.3
162	428299.15	1306012.85	данные отсутствуют	0.3
163	428296.51	1306015.43	данные отсутствуют	0.3
164	428291.74	1306010.13	данные отсутствуют	0.3
165	428294.28	1306007.74	данные отсутствуют	0.3
166	428294.95	1305999.57	данные отсутствуют	0.3
167	428299.02	1306005.95	данные отсутствуют	0.3
168	428296.49	1306007.63	данные отсутствуют	0.3
169	428292.44	1306001.29	данные отсутствуют	0.3

Государственный регистратор		ФГИС ЕГРН
полное наименование должности	подпись	инициалы, фамилия

М.П.



Выписка из Единого государственного реестра недвижимости об объекте недвижимости  
**Сведения о частях земельного участка**

<b>Земельный участок</b>			
(вид объекта недвижимости)			
Лист № ___ Раздела <b>4.2</b>	Всего листов раздела <b>4.2</b> : ___	Всего разделов: ___	Всего листов выписки: ___
<b>29.06.2019 № 99/2019/269975739</b>			
Кадастровый номер:		<b>23:40:0407009:31</b>	

Номер точки	Координаты, м		Описание закрепления на местности	Средняя квадратическая погрешность определения координат характерных точек границы части земельного участка, м
	X	Y		
1	2	3	4	5
170	428283	1306000.72	данные отсутствуют	0.3
171	428284.99	1305998.94	данные отсутствуют	0.3
172	428289.91	1306005.19	данные отсутствуют	0.3
173	428287.88	1306006.97	данные отсутствуют	0.3
174	428334.06	1306017.48	данные отсутствуют	0.3
175	428331.46	1306015.03	данные отсутствуют	0.3
176	428335.74	1306010.53	данные отсутствуют	0.3
177	428338.27	1306012.94	данные отсутствуют	0.3
178	428325.51	1305991.5	данные отсутствуют	0.3
179	428320.69	1305995.66	данные отсутствуют	0.3
180	428316.7	1305991.08	данные отсутствуют	0.3
181	428321.51	1305986.93	данные отсутствуют	0.3
182	428337.31	1305969.87	данные отсутствуют	0.3
183	428329.66	1305961.89	данные отсутствуют	0.3
184	428331.94	1305959.72	данные отсутствуют	0.3
185	428339.58	1305967.73	данные отсутствуют	0.3
186	428335.05	1305972.27	данные отсутствуют	0.3

Государственный регистратор		ФГИС ЕГРН
полное наименование должности	подпись	инициалы, фамилия

М.П.

Выписка из Единого государственного реестра недвижимости об объекте недвижимости  
**Сведения о частях земельного участка**

<b>Земельный участок</b>			
(вид объекта недвижимости)			
Лист № ____ Раздела <b>4.2</b>	Всего листов раздела <b>4.2</b> : ____	Всего разделов: ____	Всего листов выписки: ____
<b>29.06.2019 № 99/2019/269975739</b>			
Кадастровый номер:		<b>23:40:0407009:31</b>	

Номер точки	Координаты, м		Описание закрепления на местности	Средняя квадратическая погрешность определения координат характерных точек границы части земельного участка, м
	X	Y		
1	2	3	4	5
187	428332.98	1305974.04	данные отсутствуют	0.3
188	428329.02	1305969.48	данные отсутствуют	0.3
189	428331.1	1305967.79	данные отсутствуют	0.3
190	428327.46	1305975.96	данные отсутствуют	0.3
191	428323.41	1305971.56	данные отсутствуют	0.3
192	428325.47	1305969.64	данные отсутствуют	0.3
193	428329.52	1305974.12	данные отсутствуют	0.3
194	428326.19	1305977.14	данные отсутствуют	0.3
195	428324.19	1305979.01	данные отсутствуют	0.3
196	428320.1	1305974.62	данные отсутствуют	0.3
197	428322.1	1305972.69	данные отсутствуют	0.3
198	428320.54	1305982.17	данные отсутствуют	0.3
199	428316.35	1305977.96	данные отсутствуют	0.3
200	428318.33	1305975.97	данные отсутствуют	0.3
201	428322.51	1305980.32	данные отсутствуют	0.3
202	428318.47	1305983.81	данные отсутствуют	0.3
203	428316.23	1305985.88	данные отсутствуют	0.3

Государственный регистратор		ФГИС ЕГРН
полное наименование должности	подпись	инициалы, фамилия

М.П.

Выписка из Единого государственного реестра недвижимости об объекте недвижимости  
**Сведения о частях земельного участка**

<b>Земельный участок</b>			
(вид объекта недвижимости)			
Лист № ___ Раздела <b>4.2</b>	Всего листов раздела <b>4.2</b> : ___	Всего разделов: ___	Всего листов выписки: ___
<b>29.06.2019 № 99/2019/269975739</b>			
Кадастровый номер:		<b>23:40:0407009:31</b>	

Номер точки	Координаты, м		Описание закрепления на местности	Средняя квадратическая погрешность определения координат характерных точек границы части земельного участка, м
	X	Y		
1	2	3	4	5
204	428312.14	1305981.3	данные отсутствуют	0.3
205	428314.44	1305979.25	данные отсутствуют	0.3
206	428327.28	1305963.57	данные отсутствуют	0.3
207	428325.43	1305961.55	данные отсутствуют	0.3
208	428329.93	1305957.54	данные отсутствуют	0.3
209	428331.72	1305959.51	данные отсутствуют	0.3
210	428328.98	1305956.92	данные отсутствуют	0.3
211	428327.48	1305959.7	данные отсутствуют	0.3
212	428317.84	1305954.4	данные отсутствуют	0.3
213	428319.38	1305951.66	данные отсутствуют	0.3
214	428323.18	1305960.98	данные отсутствуют	0.3
215	428315.08	1305968.55	данные отсутствуют	0.3
216	428312.94	1305966.31	данные отсутствуют	0.3
217	428321.03	1305958.8	данные отсутствуют	0.3
218	428310.31	1305962.81	данные отсутствуют	0.3
219	428308.33	1305960.42	данные отсутствуют	0.3
220	428316.85	1305953.51	данные отсутствуют	0.3

Государственный регистратор		ФГИС ЕГРН
полное наименование должности	подпись	инициалы, фамилия

М.П.

Выписка из Единого государственного реестра недвижимости об объекте недвижимости  
**Сведения о частях земельного участка**

<b>Земельный участок</b>			
(вид объекта недвижимости)			
Лист № ___ Раздела <b>4.2</b>	Всего листов раздела <b>4.2</b> : ___	Всего разделов: ___	Всего листов выписки: ___
<b>29.06.2019 № 99/2019/269975739</b>			
Кадастровый номер:		<b>23:40:0407009:31</b>	

Номер точки	Координаты, м		Описание закрепления на местности	Средняя квадратическая погрешность определения координат характерных точек границы части земельного участка, м
	X	Y		
1	2	3	4	5
221	428318.81	1305955.94	данные отсутствуют	0.3
222	428315.76	1305975.19	данные отсутствуют	0.3
223	428311.43	1305979.37	данные отсутствуют	0.3
224	428309.53	1305977.44	данные отсутствуют	0.3
225	428313.91	1305973.24	данные отсутствуют	0.3
226	428312.89	1305973	данные отсутствуют	0.3
227	428310.78	1305975.07	данные отсутствуют	0.3
228	428307.81	1305971.92	данные отсутствуют	0.3
229	428309.92	1305969.88	данные отсутствуют	0.3
230	428305.72	1305979.32	данные отсутствуют	0.3
231	428303.73	1305977.2	данные отсутствуют	0.3
232	428307.21	1305974	данные отсутствуют	0.3
233	428309.17	1305976.1	данные отсутствуют	0.3
234	428300.64	1305985.65	данные отсутствуют	0.3
235	428297.44	1305982.17	данные отсутствуют	0.3
236	428299.58	1305980.22	данные отсутствуют	0.3
237	428302.77	1305983.69	данные отсутствуют	0.3

Государственный регистратор		ФГИС ЕГРН
полное наименование должности	подпись	инициалы, фамилия

М.П.

Выписка из Единого государственного реестра недвижимости об объекте недвижимости  
**Сведения о частях земельного участка**

<b>Земельный участок</b>			
(вид объекта недвижимости)			
Лист № ____ Раздела <b>4.2</b>	Всего листов раздела <b>4.2</b> : ____	Всего разделов: ____	Всего листов выписки: ____
<b>29.06.2019 № 99/2019/269975739</b>			
Кадастровый номер:		<b>23:40:0407009:31</b>	

Номер точки	Координаты, м		Описание закрепления на местности	Средняя квадратическая погрешность определения координат характерных точек границы части земельного участка, м
	X	Y		
1	2	3	4	5
238	428286.17	1305992.98	данные отсутствуют	0.3
239	428288.23	1305991.42	данные отсутствуют	0.3
240	428291.41	1305995.56	данные отсутствуют	0.3
241	428289.37	1305997.16	данные отсутствуют	0.3
242	428301.03	1305966.62	данные отсутствуют	0.3
243	428303.69	1305964.37	данные отсутствуют	0.3
244	428305.31	1305966.23	данные отсутствуют	0.3
245	428302.66	1305968.53	данные отсутствуют	0.3
246	428303.16	1305970.06	данные отсутствуют	0.3
247	428300.71	1305972.13	данные отсутствуют	0.3
248	428298.06	1305969.01	данные отсутствуют	0.3
249	428300.45	1305967.08	данные отсутствуют	0.3
250	428300.18	1305972.54	данные отсутствуют	0.3
251	428297.73	1305974.66	данные отсутствуют	0.3
252	428295.17	1305971.54	данные отсутствуют	0.3
253	428297.52	1305969.52	данные отсутствуют	0.3
254	428294.69	1305971.82	данные отсутствуют	0.3

Государственный регистратор		ФГИС ЕГРН
полное наименование должности	подпись	инициалы, фамилия

М.П.

Выписка из Единого государственного реестра недвижимости об объекте недвижимости  
**Сведения о частях земельного участка**

<b>Земельный участок</b>			
(вид объекта недвижимости)			
Лист № ____ Раздела <b>4.2</b>	Всего листов раздела <b>4.2</b> : ____	Всего разделов: ____	Всего листов выписки: ____
<b>29.06.2019 № 99/2019/269975739</b>			
Кадастровый номер:		<b>23:40:0407009:31</b>	

Номер точки	Координаты, м		Описание закрепления на местности	Средняя квадратическая погрешность определения координат характерных точек границы части земельного участка, м
	X	Y		
1	2	3	4	5
255	428297.31	1305975.02	данные отсутствуют	0.3
256	428294.9	1305977.09	данные отсутствуют	0.3
257	428292.23	1305974	данные отсутствуют	0.3
258	428293.85	1305977.91	данные отсутствуют	0.3
259	428291.36	1305979.82	данные отсутствуют	0.3
260	428288.75	1305976.79	данные отсутствуют	0.3
261	428291.22	1305974.82	данные отсутствуют	0.3
262	428290.74	1305980.43	данные отсутствуют	0.3
263	428288.4	1305982.48	данные отсутствуют	0.3
264	428285.7	1305979.5	данные отсутствуют	0.3
265	428287.98	1305977.51	данные отсутствуют	0.3
266	428296.28	1305987.49	данные отсутствуют	0.3
267	428294.17	1305989.54	данные отсутствуют	0.3
268	428291.02	1305986.04	данные отсутствуют	0.3
269	428293.14	1305984.05	данные отсутствуют	0.3
270	428351.39	1305987.62	данные отсутствуют	0.3
271	428349.11	1305985.1	данные отсутствуют	0.3

Государственный регистратор		ФГИС ЕГРН
полное наименование должности	подпись	инициалы, фамилия

М.П.

Выписка из Единого государственного реестра недвижимости об объекте недвижимости  
**Сведения о частях земельного участка**

<b>Земельный участок</b>			
(вид объекта недвижимости)			
Лист № ___ Раздела <b>4.2</b>	Всего листов раздела <b>4.2</b> : ___	Всего разделов: ___	Всего листов выписки: ___
<b>29.06.2019 № 99/2019/269975739</b>			
Кадастровый номер:		<b>23:40:0407009:31</b>	

Номер точки	Координаты, м		Описание закрепления на местности	Средняя квадратическая погрешность определения координат характерных точек границы части земельного участка, м
	X	Y		
1	2	3	4	5
272	428353.21	1305981.48	данные отсутствуют	0.3
273	428355.42	1305984.06	данные отсутствуют	0.3
274	428332.92	1305942.03	данные отсутствуют	0.3
275	428334.6	1305939.6	данные отсутствуют	0.3
276	428340.63	1305943.76	данные отсутствуют	0.3
277	428338.86	1305946.2	данные отсутствуют	0.3
278	428325.55	1305937.04	данные отсутствуют	0.3
279	428327.22	1305934.59	данные отсутствуют	0.3
280	428333.15	1305938.76	данные отсутствуют	0.3
281	428331.48	1305941.15	данные отсутствуют	0.3
282	428317.87	1305931.74	данные отсутствуют	0.3
283	428319.54	1305929.33	данные отсутствуют	0.3
284	428325.5	1305933.46	данные отсутствуют	0.3
285	428323.86	1305935.89	данные отсутствуют	0.3
286	428310.52	1305926.62	данные отсутствуют	0.3
287	428312.13	1305924.19	данные отсутствуют	0.3
288	428318.22	1305928.34	данные отсутствуют	0.3

Государственный регистратор		ФГИС ЕГРН
полное наименование должности	подпись	инициалы, фамилия

М.П.

Выписка из Единого государственного реестра недвижимости об объекте недвижимости  
**Сведения о частях земельного участка**

<b>Земельный участок</b>			
(вид объекта недвижимости)			
Лист № ____ Раздела <b>4.2</b>	Всего листов раздела <b>4.2</b> : ____	Всего разделов: ____	Всего листов выписки: ____
<b>29.06.2019 № 99/2019/269975739</b>			
Кадастровый номер:		<b>23:40:0407009:31</b>	

Номер точки	Координаты, м		Описание закрепления на местности	Средняя квадратическая погрешность определения координат характерных точек границы части земельного участка, м
	X	Y		
1	2	3	4	5
289	428316.55	1305930.84	данные отсутствуют	0.3
290	428303.28	1305921.45	данные отсутствуют	0.3
291	428305	1305919.01	данные отсутствуют	0.3
292	428310.94	1305923.36	данные отсутствуют	0.3
293	428309.22	1305925.7	данные отсутствуют	0.3
294	428295.26	1305959.78	данные отсутствуют	0.3
295	428297.83	1305957.53	данные отсутствуют	0.3
296	428302.49	1305962.89	данные отсутствуют	0.3
297	428299.9	1305965.16	данные отсутствуют	0.3
298	428296.78	1305967.99	данные отсутствуют	0.3
299	428292.16	1305962.61	данные отсутствуют	0.3
300	428294.62	1305960.44	данные отсутствуют	0.3
301	428299.23	1305965.79	данные отсутствуют	0.3
302	428286.62	1305975.78	данные отсутствуют	0.3
303	428282.34	1305970.07	данные отсутствуют	0.3
304	428284.92	1305968.16	данные отсутствуют	0.3
305	428289.12	1305973.94	данные отсутствуют	0.3

Государственный регистратор		ФГИС ЕГРН
полное наименование должности	подпись	инициалы, фамилия

М.П.



Выписка из Единого государственного реестра недвижимости об объекте недвижимости  
**Сведения о частях земельного участка**

<b>Земельный участок</b>			
(вид объекта недвижимости)			
Лист № ____ Раздела <b>4.2</b>	Всего листов раздела <b>4.2</b> : ____	Всего разделов: ____	Всего листов выписки: ____
<b>29.06.2019 № 99/2019/269975739</b>			
Кадастровый номер:		<b>23:40:0407009:31</b>	

Номер точки	Координаты, м		Описание закрепления на местности	Средняя квадратическая погрешность определения координат характерных точек границы части земельного участка, м
	X	Y		
1	2	3	4	5
306	428276.49	1305981.66	данные отсутствуют	0.3
307	428278.69	1305979.85	данные отсутствуют	0.3
308	428282.62	1305984.43	данные отсутствуют	0.3
309	428280.32	1305986.44	данные отсутствуют	0.3
310	428270.31	1305974.39	данные отсутствуют	0.3
311	428272.56	1305972.55	данные отсутствуют	0.3
312	428276.34	1305977.15	данные отсутствуют	0.3
313	428274.08	1305979.05	данные отсутствуют	0.3
314	428261.39	1305968.78	данные отсутствуют	0.3
315	428262.87	1305966.53	данные отсутствуют	0.3
316	428268.95	1305970.61	данные отсутствуют	0.3
317	428267.4	1305973	данные отсутствуют	0.3
318	428254.05	1305963.55	данные отсутствуют	0.3
319	428255.73	1305961.21	данные отсутствуют	0.3
320	428259.83	1305964.2	данные отсутствуют	0.3
321	428258.23	1305966.48	данные отсутствуют	0.3
322	428247.15	1305958.47	данные отсутствуют	0.3

Государственный регистратор		ФГИС ЕГРН
полное наименование должности	подпись	инициалы, фамилия

М.П.

Выписка из Единого государственного реестра недвижимости об объекте недвижимости  
**Сведения о частях земельного участка**

<b>Земельный участок</b>			
(вид объекта недвижимости)			
Лист № ___ Раздела <b>4.2</b>	Всего листов раздела <b>4.2</b> : ___	Всего разделов: ___	Всего листов выписки: ___
<b>29.06.2019 № 99/2019/269975739</b>			
Кадастровый номер:		<b>23:40:0407009:31</b>	

Номер точки	Координаты, м		Описание закрепления на местности	Средняя квадратическая погрешность определения координат характерных точек границы части земельного участка, м
	X	Y		
1	2	3	4	5
323	428248.81	1305956.11	данные отсутствуют	0.3
324	428252.91	1305959.04	данные отсутствуют	0.3
325	428251.34	1305961.35	данные отсутствуют	0.3
326	428240.29	1305953.6	данные отсутствуют	0.3
327	428242.02	1305951.11	данные отсутствуют	0.3
328	428246.46	1305954.23	данные отсутствуют	0.3
329	428244.72	1305956.73	данные отсутствуют	0.3
330	428233.35	1305948.96	данные отсутствуют	0.3
331	428235.03	1305946.4	данные отсутствуют	0.3
332	428239.61	1305949.31	данные отсутствуют	0.3
333	428237.92	1305951.85	данные отсутствуют	0.3
334	428217.85	1305938.15	данные отсутствуют	0.3
335	428219.5	1305935.6	данные отсутствуют	0.3
336	428224.97	1305939.06	данные отсутствуют	0.3
337	428223.31	1305941.6	данные отсутствуют	0.3
338	428225.58	1305943.14	данные отсутствуют	0.3
339	428227.4	1305940.64	данные отсутствуют	0.3

Государственный регистратор		ФГИС ЕГРН
полное наименование должности	подпись	инициалы, фамилия

М.П.

Выписка из Единого государственного реестра недвижимости об объекте недвижимости  
**Сведения о частях земельного участка**

<b>Земельный участок</b>			
(вид объекта недвижимости)			
Лист № ___ Раздела <b>4.2</b>	Всего листов раздела <b>4.2</b> : ___	Всего разделов: ___	Всего листов выписки: ___
<b>29.06.2019 № 99/2019/269975739</b>			
Кадастровый номер:		<b>23:40:0407009:31</b>	

Номер точки	Координаты, м		Описание закрепления на местности	Средняя квадратическая погрешность определения координат характерных точек границы части земельного участка, м
	X	Y		
1	2	3	4	5
340	428232.62	1305944.54	данные отсутствуют	0.3
341	428230.94	1305946.89	данные отсутствуют	0.3
342	428209.22	1305933.26	данные отсутствуют	0.3
343	428211.06	1305930.26	данные отсутствуют	0.3
344	428216.94	1305933.97	данные отсутствуют	0.3
345	428215.08	1305937	данные отсутствуют	0.3
346	428201.7	1305927.53	данные отсутствуют	0.3
347	428203.21	1305925.15	данные отсутствуют	0.3
348	428208.64	1305928.65	данные отсутствуют	0.3
349	428207.13	1305930.99	данные отсутствуют	0.3
350	428193.93	1305922.38	данные отсутствуют	0.3
351	428195.48	1305919.96	данные отсутствуют	0.3
352	428200.91	1305923.51	данные отсутствуют	0.3
353	428199.36	1305925.9	данные отсутствуют	0.3
354	428186.36	1305917.53	данные отсутствуют	0.3
355	428188.09	1305914.94	данные отсутствуют	0.3
356	428193.14	1305918.42	данные отсутствуют	0.3

Государственный регистратор		ФГИС ЕГРН
полное наименование должности	подпись	инициалы, фамилия

М.П.

Выписка из Единого государственного реестра недвижимости об объекте недвижимости  
Сведения о частях земельного участка

<b>Земельный участок</b>			
(вид объекта недвижимости)			
Лист № ___ Раздела <b>4.2</b>	Всего листов раздела <b>4.2</b> : ___	Всего разделов: ___	Всего листов выписки: ___
<b>29.06.2019 № 99/2019/269975739</b>			
Кадастровый номер:		<b>23:40:0407009:31</b>	

Номер точки	Координаты, м		Описание закрепления на местности	Средняя квадратическая погрешность определения координат характерных точек границы части земельного участка, м
	X	Y		
1	2	3	4	5
357	428191.38	1305921.05	данные отсутствуют	0.3
358	428184.68	1305916.44	данные отсутствуют	0.3
359	428180.78	1305913.82	данные отсутствуют	0.3
360	428182.56	1305911.22	данные отсутствуют	0.3
361	428186.35	1305913.88	данные отсутствуют	0.3
362	428285.97	1305947.02	данные отсутствуют	0.3
363	428287.93	1305944.55	данные отсутствуют	0.3
364	428292.72	1305948.31	данные отсутствуют	0.3
365	428290.74	1305950.65	данные отсутствуют	0.3
366	428278.33	1305941.52	данные отсутствуют	0.3
367	428280	1305938.97	данные отсутствуют	0.3
368	428286.38	1305943.31	данные отсутствуют	0.3
369	428284.66	1305945.78	данные отсутствуют	0.3
370	428280.09	1305905.4	данные отсутствуют	0.3
371	428283.59	1305910.59	данные отсутствуют	0.3
372	428280.6	1305912.56	данные отсутствуют	0.3
373	428277.21	1305907.4	данные отсутствуют	0.3

Государственный регистратор		ФГИС ЕГРН
полное наименование должности	подпись	инициалы, фамилия

М.П.

Выписка из Единого государственного реестра недвижимости об объекте недвижимости  
**Сведения о частях земельного участка**

<b>Земельный участок</b>			
(вид объекта недвижимости)			
Лист № ____ Раздела <b>4.2</b>	Всего листов раздела <b>4.2</b> : ____	Всего разделов: ____	Всего листов выписки: ____
<b>29.06.2019 № 99/2019/269975739</b>			
Кадастровый номер:		<b>23:40:0407009:31</b>	

Номер точки	Координаты, м		Описание закрепления на местности	Средняя квадратическая погрешность определения координат характерных точек границы части земельного участка, м
	X	Y		
1	2	3	4	5
374	428228.71	1305874.1	данные отсутствуют	0.3
375	428237.99	1305868.96	данные отсутствуют	0.3
376	428240.91	1305874.33	данные отсутствуют	0.3
377	428231.71	1305879.59	данные отсутствуют	0.3
378	428235.07	1305865.56	данные отсутствуют	0.3
379	428233.05	1305867.39	данные отсутствуют	0.3
380	428229.96	1305864.1	данные отсутствуют	0.3
381	428232.01	1305862.24	данные отсутствуют	0.3
382	428307.83	1305863.93	данные отсутствуют	0.3
383	428309.8	1305861.59	данные отсутствуют	0.3
384	428314.37	1305865.45	данные отсутствуют	0.3
385	428312.41	1305867.75	данные отсутствуют	0.3
386	428295.92	1305852.05	данные отсутствуют	0.3
387	428298.12	1305850	данные отсутствуют	0.3
388	428302.66	1305854.91	данные отсутствуют	0.3
389	428300.44	1305857	данные отсутствуют	0.3
390	428278.12	1305863.05	данные отсутствуют	0.3

Государственный регистратор		ФГИС ЕГРН
полное наименование должности	подпись	инициалы, фамилия

М.П.

Выписка из Единого государственного реестра недвижимости об объекте недвижимости  
**Сведения о частях земельного участка**

<b>Земельный участок</b>			
(вид объекта недвижимости)			
Лист № ___ Раздела <b>4.2</b>	Всего листов раздела <b>4.2</b> : ___	Всего разделов: ___	Всего листов выписки: ___
<b>29.06.2019 № 99/2019/269975739</b>			
Кадастровый номер:		<b>23:40:0407009:31</b>	

Номер точки	Координаты, м		Описание закрепления на местности	Средняя квадратическая погрешность определения координат характерных точек границы части земельного участка, м
	X	Y		
1	2	3	4	5
391	428275.26	1305866.2	данные отсутствуют	0.3
392	428271.27	1305862.52	данные отсутствуют	0.3
393	428273.97	1305859.32	данные отсутствуют	0.3
394	428235.1	1305854.32	данные отсутствуют	0.3
395	428237.1	1305852.43	данные отсутствуют	0.3
396	428241.42	1305856.57	данные отсутствуют	0.3
397	428239.52	1305858.46	данные отсутствуют	0.3
398	428262.68	1305850.12	данные отсутствуют	0.3
399	428264.38	1305847.89	данные отсутствуют	0.3
400	428270.68	1305852.74	данные отсутствуют	0.3
401	428268.9	1305854.9	данные отсутствуют	0.3

Государственный регистратор		ФГИС ЕГРН
полное наименование должности	подпись	инициалы, фамилия

М.П.

Выписка из Единого государственного реестра недвижимости об объекте недвижимости  
Сведения о частях земельного участка

<b>Земельный участок</b>				
(вид объекта недвижимости)				
Лист № ____ Раздела <b>4.2</b>		Всего листов раздела <b>4.2</b> : ____		Всего разделов: ____
Всего листов выписки: ____				
<b>29.06.2019 № 99/2019/269975739</b>				
Кадастровый номер:			<b>23:40:0407009:31</b>	
Сведения о характерных точках границы части (частей) земельного участка				
Учетный номер части: 95				
Система координат: МСК 23, зона 1				
Зона №				
Номер точки	Координаты, м		Описание закрепления на местности	Средняя квадратическая погрешность определения координат характерных точек границы части земельного участка, м
	X	Y		
1	2	3	4	5
18	428270.18	1305928.09	данные отсутствуют	0.3
19	428278.52	1305933.91	данные отсутствуют	0.3
20	428274.2	1305940.15	данные отсутствуют	0.3
21	428265.81	1305934.39	данные отсутствуют	0.3
22	428402	1305962.18	данные отсутствуют	0.3
23	428399.77	1305964.35	данные отсутствуют	0.3
24	428397.55	1305962.06	данные отсутствуют	0.3
25	428399.77	1305959.87	данные отсутствуют	0.3
26	428392.83	1305985.84	данные отсутствуют	0.3
27	428390.1	1305984.67	данные отсутствуют	0.3
28	428396.01	1305970.83	данные отсутствуют	0.3
29	428398.77	1305971.99	данные отсутствуют	0.3
30	428379.22	1305989.88	данные отсутствуют	0.3
31	428377.08	1305992	данные отсутствуют	0.3
32	428374.19	1305988.99	данные отсутствуют	0.3
33	428376.42	1305986.89	данные отсутствуют	0.3
Государственный регистратор			ФГИС ЕГРН	
полное наименование должности			подпись	
			инициалы, фамилия	

М.П.

Выписка из Единого государственного реестра недвижимости об объекте недвижимости  
Сведения о частях земельного участка

<b>Земельный участок</b>			
(вид объекта недвижимости)			
Лист № ___ Раздела <b>4.2</b>	Всего листов раздела <b>4.2</b> : ___	Всего разделов: ___	Всего листов выписки: ___
<b>29.06.2019 № 99/2019/269975739</b>			
Кадастровый номер:		<b>23:40:0407009:31</b>	

Номер точки	Координаты, м		Описание закрепления на местности	Средняя квадратическая погрешность определения координат характерных точек границы части земельного участка, м
	X	Y		
1	2	3	4	5
34	428373.66	1306003.93	данные отсутствуют	0.3
35	428370	1306007.65	данные отсутствуют	0.3
36	428367.68	1306005.4	данные отсутствуют	0.3
37	428371.32	1306001.6	данные отсутствуют	0.3
38	428368.61	1306009.95	данные отсутствуют	0.3
39	428360.35	1306018.13	данные отсутствуют	0.3
40	428357.52	1306015.45	данные отсутствуют	0.3
41	428365.82	1306007.18	данные отсутствуют	0.3
42	428358.15	1306020.05	данные отсутствуют	0.3
43	428353.77	1306024.34	данные отсутствуют	0.3
44	428351.12	1306021.58	данные отсутствуют	0.3
45	428355.4	1306017.32	данные отсутствуют	0.3
46	428351.63	1306026.35	данные отсутствуют	0.3
47	428347.19	1306030.47	данные отсутствуют	0.3
48	428344.61	1306027.85	данные отсутствуют	0.3
49	428348.93	1306023.69	данные отсутствуют	0.3
50	428340.39	1306036.94	данные отсутствуют	0.3

Государственный регистратор		ФГИС ЕГРН
полное наименование должности	подпись	инициалы, фамилия

М.П.



Выписка из Единого государственного реестра недвижимости об объекте недвижимости  
Сведения о частях земельного участка

<b>Земельный участок</b>			
(вид объекта недвижимости)			
Лист № ___ Раздела <b>4.2</b>	Всего листов раздела <b>4.2</b> : ___	Всего разделов: ___	Всего листов выписки: ___
<b>29.06.2019 № 99/2019/269975739</b>			
Кадастровый номер:		<b>23:40:0407009:31</b>	

Номер точки	Координаты, м		Описание закрепления на местности	Средняя квадратическая погрешность определения координат характерных точек границы части земельного участка, м
	X	Y		
1	2	3	4	5
51	428337.96	1306034.18	данные отсутствуют	0.3
52	428342.36	1306029.95	данные отсутствуют	0.3
53	428344.84	1306032.58	данные отсутствуют	0.3
54	428370.13	1305971.52	данные отсутствуют	0.3
55	428377.37	1305978.5	данные отсутствуют	0.3
56	428374.98	1305980.85	данные отсутствуют	0.3
57	428367.81	1305973.93	данные отсутствуют	0.3
58	428353.94	1305991.52	данные отсутствуют	0.3
59	428352.29	1305989.61	данные отсутствуют	0.3
60	428356.39	1305986.04	данные отсутствуют	0.3
61	428358.01	1305987.9	данные отсутствуют	0.3
62	428349.93	1305996.49	данные отсутствуют	0.3
63	428348.24	1305994.81	данные отсутствуют	0.3
64	428352.33	1305991.1	данные отсутствуют	0.3
65	428354	1305992.89	данные отсутствуют	0.3
66	428340.41	1306010.75	данные отсутствуют	0.3
67	428337.83	1306008.32	данные отсутствуют	0.3

Государственный регистратор		ФГИС ЕГРН
полное наименование должности	подпись	инициалы, фамилия

М.П.

Выписка из Единого государственного реестра недвижимости об объекте недвижимости  
Сведения о частях земельного участка

<b>Земельный участок</b>			
(вид объекта недвижимости)			
Лист № ___ Раздела <b>4.2</b>	Всего листов раздела <b>4.2</b> : ___	Всего разделов: ___	Всего листов выписки: ___
<b>29.06.2019 № 99/2019/269975739</b>			
Кадастровый номер:		<b>23:40:0407009:31</b>	

Номер точки	Координаты, м		Описание закрепления на местности	Средняя квадратическая погрешность определения координат характерных точек границы части земельного участка, м
	X	Y		
1	2	3	4	5
68	428342.18	1306003.64	данные отсутствуют	0.3
69	428344.8	1306006.35	данные отсутствуют	0.3
70	428327.46	1306025.99	данные отсутствуют	0.3
71	428324.05	1306022.84	данные отсутствуют	0.3
72	428330.96	1306015.63	данные отсутствуют	0.3
73	428334.37	1306018.74	данные отсутствуют	0.3
74	428324.95	1306033.49	данные отсутствуют	0.3
75	428326.94	1306030.37	данные отсутствуют	0.3
76	428332.08	1306033.89	данные отсутствуют	0.3
77	428330.06	1306037.07	данные отсутствуют	0.3
78	428318.21	1306029.01	данные отсутствуют	0.3
79	428320.23	1306025.96	данные отсутствуют	0.3
80	428325.36	1306029.41	данные отсутствуют	0.3
81	428323.37	1306032.43	данные отсутствуют	0.3
82	428363.87	1305970.48	данные отсутствуют	0.3
83	428366.18	1305968.35	данные отсутствуют	0.3
84	428368.91	1305971.33	данные отсутствуют	0.3

Государственный регистратор		ФГИС ЕГРН
полное наименование должности	подпись	инициалы, фамилия

М.П.

Выписка из Единого государственного реестра недвижимости об объекте недвижимости  
**Сведения о частях земельного участка**

<b>Земельный участок</b>			
(вид объекта недвижимости)			
Лист № ___ Раздела <b>4.2</b>	Всего листов раздела <b>4.2</b> : ___	Всего разделов: ___	Всего листов выписки: ___
<b>29.06.2019 № 99/2019/269975739</b>			
Кадастровый номер:		<b>23:40:0407009:31</b>	

Номер точки	Координаты, м		Описание закрепления на местности	Средняя квадратическая погрешность определения координат характерных точек границы части земельного участка, м
	X	Y		
1	2	3	4	5
85	428366.58	1305973.47	данные отсутствуют	0.3
86	428360.81	1305973.25	данные отсутствуют	0.3
87	428363.21	1305971.21	данные отсутствуют	0.3
88	428365.85	1305974.3	данные отсутствуют	0.3
89	428363.49	1305976.33	данные отсутствуют	0.3
90	428360.46	1305978.95	данные отсутствуют	0.3
91	428357.79	1305975.88	данные отсутствуют	0.3
92	428360.15	1305973.8	данные отсутствуют	0.3
93	428362.74	1305976.86	данные отсутствуют	0.3
94	428356.07	1305983.45	данные отсутствуют	0.3
95	428353.84	1305980.9	данные отсутствуют	0.3
96	428357.96	1305977.26	данные отсутствуют	0.3
97	428360.25	1305979.77	данные отсутствуют	0.3
98	428345.15	1305993.04	данные отсутствуют	0.3
99	428343.08	1305990.72	данные отсутствуют	0.3
100	428348.49	1305985.88	данные отсутствуют	0.3
101	428350.58	1305988.24	данные отсутствуют	0.3

Государственный регистратор		ФГИС ЕГРН
полное наименование должности	подпись	инициалы, фамилия

М.П.

Выписка из Единого государственного реестра недвижимости об объекте недвижимости  
**Сведения о частях земельного участка**

<b>Земельный участок</b>			
(вид объекта недвижимости)			
Лист № ___ Раздела <b>4.2</b>	Всего листов раздела <b>4.2</b> : ___	Всего разделов: ___	Всего листов выписки: ___
<b>29.06.2019 № 99/2019/269975739</b>			
Кадастровый номер:		<b>23:40:0407009:31</b>	

Номер точки	Координаты, м		Описание закрепления на местности	Средняя квадратическая погрешность определения координат характерных точек границы части земельного участка, м
	X	Y		
1	2	3	4	5
102	428334.54	1306002.11	данные отсутствуют	0.3
103	428332.5	1305999.74	данные отсутствуют	0.3
104	428338.02	1305994.97	данные отсутствуют	0.3
105	428340.02	1305997.26	данные отсутствуют	0.3
106	428318.45	1306016.35	данные отсутствуют	0.3
107	428316.45	1306013.96	данные отсутствуют	0.3
108	428321.79	1306009.15	данные отсутствуют	0.3
109	428323.86	1306011.49	данные отсутствуют	0.3
110	428307	1306022.16	данные отсутствуют	0.3
111	428312.42	1306017.41	данные отсутствуют	0.3
112	428314.53	1306019.72	данные отсутствуют	0.3
113	428309.02	1306024.44	данные отсутствуют	0.3
114	428375.41	1305941.91	данные отсутствуют	0.3
115	428368.44	1305949.16	данные отсутствуют	0.3
116	428366.14	1305946.8	данные отсутствуют	0.3
117	428372.99	1305939.65	данные отсутствуют	0.3
118	428362.3	1305933.62	данные отсутствуют	0.3

Государственный регистратор		ФГИС ЕГРН
полное наименование должности	подпись	инициалы, фамилия

М.П.

Выписка из Единого государственного реестра недвижимости об объекте недвижимости  
**Сведения о частях земельного участка**

<b>Земельный участок</b>			
(вид объекта недвижимости)			
Лист № ___ Раздела <b>4.2</b>	Всего листов раздела <b>4.2</b> : ___	Всего разделов: ___	Всего листов выписки: ___
<b>29.06.2019 № 99/2019/269975739</b>			
Кадастровый номер:		<b>23:40:0407009:31</b>	

Номер точки	Координаты, м		Описание закрепления на местности	Средняя квадратическая погрешность определения координат характерных точек границы части земельного участка, м
	X	Y		
1	2	3	4	5
119	428369.29	1305927.65	данные отсутствуют	0.3
120	428371.31	1305930.23	данные отсутствуют	0.3
121	428364.27	1305936.06	данные отсутствуют	0.3
122	428360.12	1305931.1	данные отсутствуют	0.3
123	428358.35	1305928.87	данные отсутствуют	0.3
124	428361.89	1305925.89	данные отсутствуют	0.3
125	428363.7	1305928.08	данные отсутствуют	0.3
126	428365.09	1305951.87	данные отсутствуют	0.3
127	428359.57	1305957.62	данные отсутствуют	0.3
128	428356.55	1305954.82	данные отсутствуют	0.3
129	428362.15	1305949.02	данные отсутствуют	0.3
130	428356.85	1305965.48	данные отсутствуют	0.3
131	428354.8	1305967.16	данные отсутствуют	0.3
132	428353.45	1305965.41	данные отсутствуют	0.3
133	428355.22	1305963.77	данные отсутствуют	0.3
134	428353.67	1305967.3	данные отсутствуют	0.3
135	428346.69	1305973.03	данные отсутствуют	0.3

Государственный регистратор		ФГИС ЕГРН
полное наименование должности	подпись	инициалы, фамилия

М.П.

Выписка из Единого государственного реестра недвижимости об объекте недвижимости  
Сведения о частях земельного участка

<b>Земельный участок</b>			
(вид объекта недвижимости)			
Лист № ___ Раздела <b>4.2</b>	Всего листов раздела <b>4.2</b> : ___	Всего разделов: ___	Всего листов выписки: ___
<b>29.06.2019 № 99/2019/269975739</b>			
Кадастровый номер:		<b>23:40:0407009:31</b>	

Номер точки	Координаты, м		Описание закрепления на местности	Средняя квадратическая погрешность определения координат характерных точек границы части земельного участка, м
	X	Y		
1	2	3	4	5
136	428344.84	1305970.71	данные отсутствуют	0.3
137	428351.79	1305965.04	данные отсутствуют	0.3
138	428345.47	1305973.82	данные отсутствуют	0.3
139	428341.84	1305976.87	данные отсутствуют	0.3
140	428340.01	1305974.55	данные отсутствуют	0.3
141	428343.69	1305971.55	данные отсутствуют	0.3
142	428341.69	1305979.19	данные отсутствуют	0.3
143	428339.49	1305981.08	данные отсутствуют	0.3
144	428336.37	1305977.5	данные отсутствуют	0.3
145	428338.66	1305975.67	данные отсутствуют	0.3
146	428331.48	1305978.28	данные отсутствуют	0.3
147	428335.52	1305982.8	данные отсутствуют	0.3
148	428330.71	1305986.99	данные отсутствуют	0.3
149	428326.7	1305982.44	данные отсутствуют	0.3
150	428312	1306003.15	данные отсутствуют	0.3
151	428307.99	1305998.55	данные отсутствуют	0.3
152	428312.86	1305994.44	данные отсутствуют	0.3

Государственный регистратор		ФГИС ЕГРН
полное наименование должности	подпись	инициалы, фамилия

М.П.

Выписка из Единого государственного реестра недвижимости об объекте недвижимости  
Сведения о частях земельного участка

<b>Земельный участок</b>			
(вид объекта недвижимости)			
Лист № ___ Раздела <b>4.2</b>	Всего листов раздела <b>4.2</b> : ___	Всего разделов: ___	Всего листов выписки: ___
<b>29.06.2019 № 99/2019/269975739</b>			
Кадастровый номер:		<b>23:40:0407009:31</b>	

Номер точки	Координаты, м		Описание закрепления на местности	Средняя квадратическая погрешность определения координат характерных точек границы части земельного участка, м
	X	Y		
1	2	3	4	5
153	428316.77	1305999	данные отсутствуют	0.3
154	428309.1	1306005.76	данные отсутствуют	0.3
155	428304.35	1306009.72	данные отсутствуют	0.3
156	428300.92	1306005.52	данные отсутствуют	0.3
157	428305.72	1306001.62	данные отсутствуют	0.3
158	428297.56	1306016.59	данные отсутствуют	0.3
159	428300.06	1306014.11	данные отсутствуют	0.3
160	428305.02	1306019.12	данные отсутствуют	0.3
161	428302.38	1306021.65	данные отсутствуют	0.3
162	428299.15	1306012.85	данные отсутствуют	0.3
163	428296.51	1306015.43	данные отсутствуют	0.3
164	428291.74	1306010.13	данные отсутствуют	0.3
165	428294.28	1306007.74	данные отсутствуют	0.3
166	428294.95	1305999.57	данные отсутствуют	0.3
167	428299.02	1306005.95	данные отсутствуют	0.3
168	428296.49	1306007.63	данные отсутствуют	0.3
169	428292.44	1306001.29	данные отсутствуют	0.3

Государственный регистратор		ФГИС ЕГРН
полное наименование должности	подпись	инициалы, фамилия

М.П.

Выписка из Единого государственного реестра недвижимости об объекте недвижимости  
Сведения о частях земельного участка

<b>Земельный участок</b>			
(вид объекта недвижимости)			
Лист № ____ Раздела <b>4.2</b>	Всего листов раздела <b>4.2</b> : ____	Всего разделов: ____	Всего листов выписки: ____
<b>29.06.2019 № 99/2019/269975739</b>			
Кадастровый номер:		<b>23:40:0407009:31</b>	

Номер точки	Координаты, м		Описание закрепления на местности	Средняя квадратическая погрешность определения координат характерных точек границы части земельного участка, м
	X	Y		
1	2	3	4	5
170	428283	1306000.72	данные отсутствуют	0.3
171	428284.99	1305998.94	данные отсутствуют	0.3
172	428289.91	1306005.19	данные отсутствуют	0.3
173	428287.88	1306006.97	данные отсутствуют	0.3
174	428334.06	1306017.48	данные отсутствуют	0.3
175	428331.46	1306015.03	данные отсутствуют	0.3
176	428335.74	1306010.53	данные отсутствуют	0.3
177	428338.27	1306012.94	данные отсутствуют	0.3
178	428325.51	1305991.5	данные отсутствуют	0.3
179	428320.69	1305995.66	данные отсутствуют	0.3
180	428316.7	1305991.08	данные отсутствуют	0.3
181	428321.51	1305986.93	данные отсутствуют	0.3
182	428337.31	1305969.87	данные отсутствуют	0.3
183	428329.66	1305961.89	данные отсутствуют	0.3
184	428331.94	1305959.72	данные отсутствуют	0.3
185	428339.58	1305967.73	данные отсутствуют	0.3
186	428335.05	1305972.27	данные отсутствуют	0.3

Государственный регистратор		ФГИС ЕГРН
полное наименование должности	подпись	инициалы, фамилия

М.П.



Выписка из Единого государственного реестра недвижимости об объекте недвижимости  
**Сведения о частях земельного участка**

<b>Земельный участок</b>			
(вид объекта недвижимости)			
Лист № ___ Раздела <b>4.2</b>	Всего листов раздела <b>4.2</b> : ___	Всего разделов: ___	Всего листов выписки: ___
<b>29.06.2019 № 99/2019/269975739</b>			
Кадастровый номер:		<b>23:40:0407009:31</b>	

Номер точки	Координаты, м		Описание закрепления на местности	Средняя квадратическая погрешность определения координат характерных точек границы части земельного участка, м
	X	Y		
1	2	3	4	5
187	428332.98	1305974.04	данные отсутствуют	0.3
188	428329.02	1305969.48	данные отсутствуют	0.3
189	428331.1	1305967.79	данные отсутствуют	0.3
190	428327.46	1305975.96	данные отсутствуют	0.3
191	428323.41	1305971.56	данные отсутствуют	0.3
192	428325.47	1305969.64	данные отсутствуют	0.3
193	428329.52	1305974.12	данные отсутствуют	0.3
194	428326.19	1305977.14	данные отсутствуют	0.3
195	428324.19	1305979.01	данные отсутствуют	0.3
196	428320.1	1305974.62	данные отсутствуют	0.3
197	428322.1	1305972.69	данные отсутствуют	0.3
198	428320.54	1305982.17	данные отсутствуют	0.3
199	428316.35	1305977.96	данные отсутствуют	0.3
200	428318.33	1305975.97	данные отсутствуют	0.3
201	428322.51	1305980.32	данные отсутствуют	0.3
202	428318.47	1305983.81	данные отсутствуют	0.3
203	428316.23	1305985.88	данные отсутствуют	0.3

Государственный регистратор		ФГИС ЕГРН
полное наименование должности	подпись	инициалы, фамилия

М.П.

Выписка из Единого государственного реестра недвижимости об объекте недвижимости  
**Сведения о частях земельного участка**

<b>Земельный участок</b>			
(вид объекта недвижимости)			
Лист № ____ Раздела <b>4.2</b>	Всего листов раздела <b>4.2</b> : ____	Всего разделов: ____	Всего листов выписки: ____
<b>29.06.2019 № 99/2019/269975739</b>			
Кадастровый номер:		<b>23:40:0407009:31</b>	

Номер точки	Координаты, м		Описание закрепления на местности	Средняя квадратическая погрешность определения координат характерных точек границы части земельного участка, м
	X	Y		
1	2	3	4	5
204	428312.14	1305981.3	данные отсутствуют	0.3
205	428314.44	1305979.25	данные отсутствуют	0.3
206	428327.28	1305963.57	данные отсутствуют	0.3
207	428325.43	1305961.55	данные отсутствуют	0.3
208	428329.93	1305957.54	данные отсутствуют	0.3
209	428331.72	1305959.51	данные отсутствуют	0.3
210	428328.98	1305956.92	данные отсутствуют	0.3
211	428327.48	1305959.7	данные отсутствуют	0.3
212	428317.84	1305954.4	данные отсутствуют	0.3
213	428319.38	1305951.66	данные отсутствуют	0.3
214	428323.18	1305960.98	данные отсутствуют	0.3
215	428315.08	1305968.55	данные отсутствуют	0.3
216	428312.94	1305966.31	данные отсутствуют	0.3
217	428321.03	1305958.8	данные отсутствуют	0.3
218	428310.31	1305962.81	данные отсутствуют	0.3
219	428308.33	1305960.42	данные отсутствуют	0.3
220	428316.85	1305953.51	данные отсутствуют	0.3

Государственный регистратор		ФГИС ЕГРН
полное наименование должности	подпись	инициалы, фамилия

М.П.

Выписка из Единого государственного реестра недвижимости об объекте недвижимости  
Сведения о частях земельного участка

<b>Земельный участок</b>			
(вид объекта недвижимости)			
Лист № ___ Раздела <b>4.2</b>	Всего листов раздела <b>4.2</b> : ___	Всего разделов: ___	Всего листов выписки: ___
<b>29.06.2019 № 99/2019/269975739</b>			
Кадастровый номер:		<b>23:40:0407009:31</b>	

Номер точки	Координаты, м		Описание закрепления на местности	Средняя квадратическая погрешность определения координат характерных точек границы части земельного участка, м
	X	Y		
1	2	3	4	5
221	428318.81	1305955.94	данные отсутствуют	0.3
222	428315.76	1305975.19	данные отсутствуют	0.3
223	428311.43	1305979.37	данные отсутствуют	0.3
224	428309.53	1305977.44	данные отсутствуют	0.3
225	428313.91	1305973.24	данные отсутствуют	0.3
226	428312.89	1305973	данные отсутствуют	0.3
227	428310.78	1305975.07	данные отсутствуют	0.3
228	428307.81	1305971.92	данные отсутствуют	0.3
229	428309.92	1305969.88	данные отсутствуют	0.3
230	428305.72	1305979.32	данные отсутствуют	0.3
231	428303.73	1305977.2	данные отсутствуют	0.3
232	428307.21	1305974	данные отсутствуют	0.3
233	428309.17	1305976.1	данные отсутствуют	0.3
234	428300.64	1305985.65	данные отсутствуют	0.3
235	428297.44	1305982.17	данные отсутствуют	0.3
236	428299.58	1305980.22	данные отсутствуют	0.3
237	428302.77	1305983.69	данные отсутствуют	0.3

Государственный регистратор		ФГИС ЕГРН
полное наименование должности	подпись	инициалы, фамилия

М.П.

Выписка из Единого государственного реестра недвижимости об объекте недвижимости  
**Сведения о частях земельного участка**

<b>Земельный участок</b>			
(вид объекта недвижимости)			
Лист № ___ Раздела <b>4.2</b>	Всего листов раздела <b>4.2</b> : ___	Всего разделов: ___	Всего листов выписки: ___
<b>29.06.2019 № 99/2019/269975739</b>			
Кадастровый номер:		<b>23:40:0407009:31</b>	

Номер точки	Координаты, м		Описание закрепления на местности	Средняя квадратическая погрешность определения координат характерных точек границы части земельного участка, м
	X	Y		
1	2	3	4	5
238	428286.17	1305992.98	данные отсутствуют	0.3
239	428288.23	1305991.42	данные отсутствуют	0.3
240	428291.41	1305995.56	данные отсутствуют	0.3
241	428289.37	1305997.16	данные отсутствуют	0.3
242	428301.03	1305966.62	данные отсутствуют	0.3
243	428303.69	1305964.37	данные отсутствуют	0.3
244	428305.31	1305966.23	данные отсутствуют	0.3
245	428302.66	1305968.53	данные отсутствуют	0.3
246	428303.16	1305970.06	данные отсутствуют	0.3
247	428300.71	1305972.13	данные отсутствуют	0.3
248	428298.06	1305969.01	данные отсутствуют	0.3
249	428300.45	1305967.08	данные отсутствуют	0.3
250	428300.18	1305972.54	данные отсутствуют	0.3
251	428297.73	1305974.66	данные отсутствуют	0.3
252	428295.17	1305971.54	данные отсутствуют	0.3
253	428297.52	1305969.52	данные отсутствуют	0.3
254	428294.69	1305971.82	данные отсутствуют	0.3

Государственный регистратор		ФГИС ЕГРН
полное наименование должности	подпись	инициалы, фамилия

М.П.

Выписка из Единого государственного реестра недвижимости об объекте недвижимости  
**Сведения о частях земельного участка**

<b>Земельный участок</b>			
(вид объекта недвижимости)			
Лист № ____ Раздела <b>4.2</b>	Всего листов раздела <b>4.2</b> : ____	Всего разделов: ____	Всего листов выписки: ____
<b>29.06.2019 № 99/2019/269975739</b>			
Кадастровый номер:		<b>23:40:0407009:31</b>	

Номер точки	Координаты, м		Описание закрепления на местности	Средняя квадратическая погрешность определения координат характерных точек границы части земельного участка, м
	X	Y		
1	2	3	4	5
255	428297.31	1305975.02	данные отсутствуют	0.3
256	428294.9	1305977.09	данные отсутствуют	0.3
257	428292.23	1305974	данные отсутствуют	0.3
258	428293.85	1305977.91	данные отсутствуют	0.3
259	428291.36	1305979.82	данные отсутствуют	0.3
260	428288.75	1305976.79	данные отсутствуют	0.3
261	428291.22	1305974.82	данные отсутствуют	0.3
262	428290.74	1305980.43	данные отсутствуют	0.3
263	428288.4	1305982.48	данные отсутствуют	0.3
264	428285.7	1305979.5	данные отсутствуют	0.3
265	428287.98	1305977.51	данные отсутствуют	0.3
266	428296.28	1305987.49	данные отсутствуют	0.3
267	428294.17	1305989.54	данные отсутствуют	0.3
268	428291.02	1305986.04	данные отсутствуют	0.3
269	428293.14	1305984.05	данные отсутствуют	0.3
270	428351.39	1305987.62	данные отсутствуют	0.3
271	428349.11	1305985.1	данные отсутствуют	0.3

Государственный регистратор		ФГИС ЕГРН
полное наименование должности	подпись	инициалы, фамилия

М.П.

Выписка из Единого государственного реестра недвижимости об объекте недвижимости  
**Сведения о частях земельного участка**

<b>Земельный участок</b>			
(вид объекта недвижимости)			
Лист № ____ Раздела <b>4.2</b>	Всего листов раздела <b>4.2</b> : ____	Всего разделов: ____	Всего листов выписки: ____
<b>29.06.2019 № 99/2019/269975739</b>			
Кадастровый номер:		<b>23:40:0407009:31</b>	

Номер точки	Координаты, м		Описание закрепления на местности	Средняя квадратическая погрешность определения координат характерных точек границы части земельного участка, м
	X	Y		
1	2	3	4	5
272	428353.21	1305981.48	данные отсутствуют	0.3
273	428355.42	1305984.06	данные отсутствуют	0.3
274	428332.92	1305942.03	данные отсутствуют	0.3
275	428334.6	1305939.6	данные отсутствуют	0.3
276	428340.63	1305943.76	данные отсутствуют	0.3
277	428338.86	1305946.2	данные отсутствуют	0.3
278	428325.55	1305937.04	данные отсутствуют	0.3
279	428327.22	1305934.59	данные отсутствуют	0.3
280	428333.15	1305938.76	данные отсутствуют	0.3
281	428331.48	1305941.15	данные отсутствуют	0.3
282	428317.87	1305931.74	данные отсутствуют	0.3
283	428319.54	1305929.33	данные отсутствуют	0.3
284	428325.5	1305933.46	данные отсутствуют	0.3
285	428323.86	1305935.89	данные отсутствуют	0.3
286	428310.52	1305926.62	данные отсутствуют	0.3
287	428312.13	1305924.19	данные отсутствуют	0.3
288	428318.22	1305928.34	данные отсутствуют	0.3

Государственный регистратор		ФГИС ЕГРН
полное наименование должности	подпись	инициалы, фамилия

М.П.

Выписка из Единого государственного реестра недвижимости об объекте недвижимости  
**Сведения о частях земельного участка**

<b>Земельный участок</b>			
(вид объекта недвижимости)			
Лист № ___ Раздела <b>4.2</b>	Всего листов раздела <b>4.2</b> : ___	Всего разделов: ___	Всего листов выписки: ___
<b>29.06.2019 № 99/2019/269975739</b>			
Кадастровый номер:		<b>23:40:0407009:31</b>	

Номер точки	Координаты, м		Описание закрепления на местности	Средняя квадратическая погрешность определения координат характерных точек границы части земельного участка, м
	X	Y		
1	2	3	4	5
289	428316.55	1305930.84	данные отсутствуют	0.3
290	428303.28	1305921.45	данные отсутствуют	0.3
291	428305	1305919.01	данные отсутствуют	0.3
292	428310.94	1305923.36	данные отсутствуют	0.3
293	428309.22	1305925.7	данные отсутствуют	0.3
294	428295.26	1305959.78	данные отсутствуют	0.3
295	428297.83	1305957.53	данные отсутствуют	0.3
296	428302.49	1305962.89	данные отсутствуют	0.3
297	428299.9	1305965.16	данные отсутствуют	0.3
298	428296.78	1305967.99	данные отсутствуют	0.3
299	428292.16	1305962.61	данные отсутствуют	0.3
300	428294.62	1305960.44	данные отсутствуют	0.3
301	428299.23	1305965.79	данные отсутствуют	0.3
302	428286.62	1305975.78	данные отсутствуют	0.3
303	428282.34	1305970.07	данные отсутствуют	0.3
304	428284.92	1305968.16	данные отсутствуют	0.3
305	428289.12	1305973.94	данные отсутствуют	0.3

Государственный регистратор		ФГИС ЕГРН
полное наименование должности	подпись	инициалы, фамилия

М.П.

Выписка из Единого государственного реестра недвижимости об объекте недвижимости  
**Сведения о частях земельного участка**

<b>Земельный участок</b>			
(вид объекта недвижимости)			
Лист № ____ Раздела <b>4.2</b>	Всего листов раздела <b>4.2</b> : ____	Всего разделов: ____	Всего листов выписки: ____
<b>29.06.2019 № 99/2019/269975739</b>			
Кадастровый номер:		<b>23:40:0407009:31</b>	

Номер точки	Координаты, м		Описание закрепления на местности	Средняя квадратическая погрешность определения координат характерных точек границы части земельного участка, м
	X	Y		
1	2	3	4	5
306	428276.49	1305981.66	данные отсутствуют	0.3
307	428278.69	1305979.85	данные отсутствуют	0.3
308	428282.62	1305984.43	данные отсутствуют	0.3
309	428280.32	1305986.44	данные отсутствуют	0.3
310	428270.31	1305974.39	данные отсутствуют	0.3
311	428272.56	1305972.55	данные отсутствуют	0.3
312	428276.34	1305977.15	данные отсутствуют	0.3
313	428274.08	1305979.05	данные отсутствуют	0.3
314	428261.39	1305968.78	данные отсутствуют	0.3
315	428262.87	1305966.53	данные отсутствуют	0.3
316	428268.95	1305970.61	данные отсутствуют	0.3
317	428267.4	1305973	данные отсутствуют	0.3
318	428254.05	1305963.55	данные отсутствуют	0.3
319	428255.73	1305961.21	данные отсутствуют	0.3
320	428259.83	1305964.2	данные отсутствуют	0.3
321	428258.23	1305966.48	данные отсутствуют	0.3
322	428247.15	1305958.47	данные отсутствуют	0.3

Государственный регистратор		ФГИС ЕГРН
полное наименование должности	подпись	инициалы, фамилия

М.П.



Выписка из Единого государственного реестра недвижимости об объекте недвижимости  
**Сведения о частях земельного участка**

<b>Земельный участок</b>			
(вид объекта недвижимости)			
Лист № ___ Раздела <b>4.2</b>	Всего листов раздела <b>4.2</b> : ___	Всего разделов: ___	Всего листов выписки: ___
<b>29.06.2019 № 99/2019/269975739</b>			
Кадастровый номер:		<b>23:40:0407009:31</b>	

Номер точки	Координаты, м		Описание закрепления на местности	Средняя квадратическая погрешность определения координат характерных точек границы части земельного участка, м
	X	Y		
1	2	3	4	5
323	428248.81	1305956.11	данные отсутствуют	0.3
324	428252.91	1305959.04	данные отсутствуют	0.3
325	428251.34	1305961.35	данные отсутствуют	0.3
326	428240.29	1305953.6	данные отсутствуют	0.3
327	428242.02	1305951.11	данные отсутствуют	0.3
328	428246.46	1305954.23	данные отсутствуют	0.3
329	428244.72	1305956.73	данные отсутствуют	0.3
330	428233.35	1305948.96	данные отсутствуют	0.3
331	428235.03	1305946.4	данные отсутствуют	0.3
332	428239.61	1305949.31	данные отсутствуют	0.3
333	428237.92	1305951.85	данные отсутствуют	0.3
334	428217.85	1305938.15	данные отсутствуют	0.3
335	428219.5	1305935.6	данные отсутствуют	0.3
336	428224.97	1305939.06	данные отсутствуют	0.3
337	428223.31	1305941.6	данные отсутствуют	0.3
338	428225.58	1305943.14	данные отсутствуют	0.3
339	428227.4	1305940.64	данные отсутствуют	0.3

Государственный регистратор		ФГИС ЕГРН
полное наименование должности	подпись	инициалы, фамилия

М.П.

Выписка из Единого государственного реестра недвижимости об объекте недвижимости  
**Сведения о частях земельного участка**

<b>Земельный участок</b>			
(вид объекта недвижимости)			
Лист № ___ Раздела <b>4.2</b>	Всего листов раздела <b>4.2</b> : ___	Всего разделов: ___	Всего листов выписки: ___
<b>29.06.2019 № 99/2019/269975739</b>			
Кадастровый номер:		<b>23:40:0407009:31</b>	

Номер точки	Координаты, м		Описание закрепления на местности	Средняя квадратическая погрешность определения координат характерных точек границы части земельного участка, м
	X	Y		
1	2	3	4	5
340	428232.62	1305944.54	данные отсутствуют	0.3
341	428230.94	1305946.89	данные отсутствуют	0.3
342	428209.22	1305933.26	данные отсутствуют	0.3
343	428211.06	1305930.26	данные отсутствуют	0.3
344	428216.94	1305933.97	данные отсутствуют	0.3
345	428215.08	1305937	данные отсутствуют	0.3
346	428201.7	1305927.53	данные отсутствуют	0.3
347	428203.21	1305925.15	данные отсутствуют	0.3
348	428208.64	1305928.65	данные отсутствуют	0.3
349	428207.13	1305930.99	данные отсутствуют	0.3
350	428193.93	1305922.38	данные отсутствуют	0.3
351	428195.48	1305919.96	данные отсутствуют	0.3
352	428200.91	1305923.51	данные отсутствуют	0.3
353	428199.36	1305925.9	данные отсутствуют	0.3
354	428186.36	1305917.53	данные отсутствуют	0.3
355	428188.09	1305914.94	данные отсутствуют	0.3
356	428193.14	1305918.42	данные отсутствуют	0.3

Государственный регистратор		ФГИС ЕГРН
полное наименование должности	подпись	инициалы, фамилия

М.П.

Выписка из Единого государственного реестра недвижимости об объекте недвижимости  
**Сведения о частях земельного участка**

<b>Земельный участок</b>			
(вид объекта недвижимости)			
Лист № ___ Раздела <b>4.2</b>	Всего листов раздела <b>4.2</b> : ___	Всего разделов: ___	Всего листов выписки: ___
<b>29.06.2019 № 99/2019/269975739</b>			
Кадастровый номер:		<b>23:40:0407009:31</b>	

Номер точки	Координаты, м		Описание закрепления на местности	Средняя квадратическая погрешность определения координат характерных точек границы части земельного участка, м
	X	Y		
1	2	3	4	5
357	428191.38	1305921.05	данные отсутствуют	0.3
358	428184.68	1305916.44	данные отсутствуют	0.3
359	428180.78	1305913.82	данные отсутствуют	0.3
360	428182.56	1305911.22	данные отсутствуют	0.3
361	428186.35	1305913.88	данные отсутствуют	0.3
362	428285.97	1305947.02	данные отсутствуют	0.3
363	428287.93	1305944.55	данные отсутствуют	0.3
364	428292.72	1305948.31	данные отсутствуют	0.3
365	428290.74	1305950.65	данные отсутствуют	0.3
366	428278.33	1305941.52	данные отсутствуют	0.3
367	428280	1305938.97	данные отсутствуют	0.3
368	428286.38	1305943.31	данные отсутствуют	0.3
369	428284.66	1305945.78	данные отсутствуют	0.3
370	428280.09	1305905.4	данные отсутствуют	0.3
371	428283.59	1305910.59	данные отсутствуют	0.3
372	428280.6	1305912.56	данные отсутствуют	0.3
373	428277.21	1305907.4	данные отсутствуют	0.3

Государственный регистратор		ФГИС ЕГРН
полное наименование должности	подпись	инициалы, фамилия

М.П.

Выписка из Единого государственного реестра недвижимости об объекте недвижимости  
**Сведения о частях земельного участка**

<b>Земельный участок</b>			
(вид объекта недвижимости)			
Лист № ___ Раздела <b>4.2</b>	Всего листов раздела <b>4.2</b> : ___	Всего разделов: ___	Всего листов выписки: ___
<b>29.06.2019 № 99/2019/269975739</b>			
Кадастровый номер:		<b>23:40:0407009:31</b>	

Номер точки	Координаты, м		Описание закрепления на местности	Средняя квадратическая погрешность определения координат характерных точек границы части земельного участка, м
	X	Y		
1	2	3	4	5
374	428228.71	1305874.1	данные отсутствуют	0.3
375	428237.99	1305868.96	данные отсутствуют	0.3
376	428240.91	1305874.33	данные отсутствуют	0.3
377	428231.71	1305879.59	данные отсутствуют	0.3
378	428235.07	1305865.56	данные отсутствуют	0.3
379	428233.05	1305867.39	данные отсутствуют	0.3
380	428229.96	1305864.1	данные отсутствуют	0.3
381	428232.01	1305862.24	данные отсутствуют	0.3
382	428307.83	1305863.93	данные отсутствуют	0.3
383	428309.8	1305861.59	данные отсутствуют	0.3
384	428314.37	1305865.45	данные отсутствуют	0.3
385	428312.41	1305867.75	данные отсутствуют	0.3
386	428295.92	1305852.05	данные отсутствуют	0.3
387	428298.12	1305850	данные отсутствуют	0.3
388	428302.66	1305854.91	данные отсутствуют	0.3
389	428300.44	1305857	данные отсутствуют	0.3
390	428278.12	1305863.05	данные отсутствуют	0.3

Государственный регистратор		ФГИС ЕГРН
полное наименование должности	подпись	инициалы, фамилия

М.П.

Выписка из Единого государственного реестра недвижимости об объекте недвижимости  
**Сведения о частях земельного участка**

<b>Земельный участок</b>			
(вид объекта недвижимости)			
Лист № ___ Раздела <b>4.2</b>	Всего листов раздела <b>4.2</b> : ___	Всего разделов: ___	Всего листов выписки: ___
<b>29.06.2019 № 99/2019/269975739</b>			
Кадастровый номер:		<b>23:40:0407009:31</b>	

Номер точки	Координаты, м		Описание закрепления на местности	Средняя квадратическая погрешность определения координат характерных точек границы части земельного участка, м
	X	Y		
1	2	3	4	5
391	428275.26	1305866.2	данные отсутствуют	0.3
392	428271.27	1305862.52	данные отсутствуют	0.3
393	428273.97	1305859.32	данные отсутствуют	0.3
394	428235.1	1305854.32	данные отсутствуют	0.3
395	428237.1	1305852.43	данные отсутствуют	0.3
396	428241.42	1305856.57	данные отсутствуют	0.3
397	428239.52	1305858.46	данные отсутствуют	0.3
398	428262.68	1305850.12	данные отсутствуют	0.3
399	428264.38	1305847.89	данные отсутствуют	0.3
400	428270.68	1305852.74	данные отсутствуют	0.3
401	428268.9	1305854.9	данные отсутствуют	0.3

Государственный регистратор		ФГИС ЕГРН
полное наименование должности	подпись	инициалы, фамилия

М.П.

Выписка из Единого государственного реестра недвижимости об объекте недвижимости  
Сведения о частях земельного участка

<b>Земельный участок</b>				
(вид объекта недвижимости)				
Лист № ____ Раздела <b>4.2</b>		Всего листов раздела <b>4.2</b> : ____		Всего разделов: ____
Всего листов выписки: ____				
<b>29.06.2019 № 99/2019/269975739</b>				
Кадастровый номер:			<b>23:40:0407009:31</b>	
Сведения о характерных точках границы части (частей) земельного участка				
Учетный номер части: 96				
Система координат: МСК 23, зона 1				
Зона №				
Номер точки	Координаты, м		Описание закрепления на местности	Средняя квадратическая погрешность определения координат характерных точек границы части земельного участка, м
	X	Y		
1	2	3	4	5
18	428270.18	1305928.09	данные отсутствуют	0.3
19	428278.52	1305933.91	данные отсутствуют	0.3
20	428274.2	1305940.15	данные отсутствуют	0.3
21	428265.81	1305934.39	данные отсутствуют	0.3
22	428402	1305962.18	данные отсутствуют	0.3
23	428399.77	1305964.35	данные отсутствуют	0.3
24	428397.55	1305962.06	данные отсутствуют	0.3
25	428399.77	1305959.87	данные отсутствуют	0.3
26	428392.83	1305985.84	данные отсутствуют	0.3
27	428390.1	1305984.67	данные отсутствуют	0.3
28	428396.01	1305970.83	данные отсутствуют	0.3
29	428398.77	1305971.99	данные отсутствуют	0.3
30	428379.22	1305989.88	данные отсутствуют	0.3
31	428377.08	1305992	данные отсутствуют	0.3
32	428374.19	1305988.99	данные отсутствуют	0.3
33	428376.42	1305986.89	данные отсутствуют	0.3
Государственный регистратор			ФГИС ЕГРН	
полное наименование должности			подпись	
			инициалы, фамилия	

М.П.

Выписка из Единого государственного реестра недвижимости об объекте недвижимости  
**Сведения о частях земельного участка**

<b>Земельный участок</b>			
(вид объекта недвижимости)			
Лист № ___ Раздела <b>4.2</b>	Всего листов раздела <b>4.2</b> : ___	Всего разделов: ___	Всего листов выписки: ___
<b>29.06.2019 № 99/2019/269975739</b>			
Кадастровый номер:		<b>23:40:0407009:31</b>	

Номер точки	Координаты, м		Описание закрепления на местности	Средняя квадратическая погрешность определения координат характерных точек границы части земельного участка, м
	X	Y		
1	2	3	4	5
34	428373.66	1306003.93	данные отсутствуют	0.3
35	428370	1306007.65	данные отсутствуют	0.3
36	428367.68	1306005.4	данные отсутствуют	0.3
37	428371.32	1306001.6	данные отсутствуют	0.3
38	428368.61	1306009.95	данные отсутствуют	0.3
39	428360.35	1306018.13	данные отсутствуют	0.3
40	428357.52	1306015.45	данные отсутствуют	0.3
41	428365.82	1306007.18	данные отсутствуют	0.3
42	428358.15	1306020.05	данные отсутствуют	0.3
43	428353.77	1306024.34	данные отсутствуют	0.3
44	428351.12	1306021.58	данные отсутствуют	0.3
45	428355.4	1306017.32	данные отсутствуют	0.3
46	428351.63	1306026.35	данные отсутствуют	0.3
47	428347.19	1306030.47	данные отсутствуют	0.3
48	428344.61	1306027.85	данные отсутствуют	0.3
49	428348.93	1306023.69	данные отсутствуют	0.3
50	428340.39	1306036.94	данные отсутствуют	0.3

Государственный регистратор		ФГИС ЕГРН
полное наименование должности	подпись	инициалы, фамилия

М.П.

Выписка из Единого государственного реестра недвижимости об объекте недвижимости  
**Сведения о частях земельного участка**

<b>Земельный участок</b>			
(вид объекта недвижимости)			
Лист № ___ Раздела <b>4.2</b>	Всего листов раздела <b>4.2</b> : ___	Всего разделов: ___	Всего листов выписки: ___
<b>29.06.2019 № 99/2019/269975739</b>			
Кадастровый номер:		<b>23:40:0407009:31</b>	

Номер точки	Координаты, м		Описание закрепления на местности	Средняя квадратическая погрешность определения координат характерных точек границы части земельного участка, м
	X	Y		
1	2	3	4	5
51	428337.96	1306034.18	данные отсутствуют	0.3
52	428342.36	1306029.95	данные отсутствуют	0.3
53	428344.84	1306032.58	данные отсутствуют	0.3
54	428370.13	1305971.52	данные отсутствуют	0.3
55	428377.37	1305978.5	данные отсутствуют	0.3
56	428374.98	1305980.85	данные отсутствуют	0.3
57	428367.81	1305973.93	данные отсутствуют	0.3
58	428353.94	1305991.52	данные отсутствуют	0.3
59	428352.29	1305989.61	данные отсутствуют	0.3
60	428356.39	1305986.04	данные отсутствуют	0.3
61	428358.01	1305987.9	данные отсутствуют	0.3
62	428349.93	1305996.49	данные отсутствуют	0.3
63	428348.24	1305994.81	данные отсутствуют	0.3
64	428352.33	1305991.1	данные отсутствуют	0.3
65	428354	1305992.89	данные отсутствуют	0.3
66	428340.41	1306010.75	данные отсутствуют	0.3
67	428337.83	1306008.32	данные отсутствуют	0.3

Государственный регистратор		ФГИС ЕГРН
полное наименование должности	подпись	инициалы, фамилия

М.П.



Выписка из Единого государственного реестра недвижимости об объекте недвижимости  
**Сведения о частях земельного участка**

<b>Земельный участок</b>			
(вид объекта недвижимости)			
Лист № ____ Раздела <b>4.2</b>	Всего листов раздела <b>4.2</b> : ____	Всего разделов: ____	Всего листов выписки: ____
<b>29.06.2019 № 99/2019/269975739</b>			
Кадастровый номер:		<b>23:40:0407009:31</b>	

Номер точки	Координаты, м		Описание закрепления на местности	Средняя квадратическая погрешность определения координат характерных точек границы части земельного участка, м
	X	Y		
1	2	3	4	5
68	428342.18	1306003.64	данные отсутствуют	0.3
69	428344.8	1306006.35	данные отсутствуют	0.3
70	428327.46	1306025.99	данные отсутствуют	0.3
71	428324.05	1306022.84	данные отсутствуют	0.3
72	428330.96	1306015.63	данные отсутствуют	0.3
73	428334.37	1306018.74	данные отсутствуют	0.3
74	428324.95	1306033.49	данные отсутствуют	0.3
75	428326.94	1306030.37	данные отсутствуют	0.3
76	428332.08	1306033.89	данные отсутствуют	0.3
77	428330.06	1306037.07	данные отсутствуют	0.3
78	428318.21	1306029.01	данные отсутствуют	0.3
79	428320.23	1306025.96	данные отсутствуют	0.3
80	428325.36	1306029.41	данные отсутствуют	0.3
81	428323.37	1306032.43	данные отсутствуют	0.3
82	428363.87	1305970.48	данные отсутствуют	0.3
83	428366.18	1305968.35	данные отсутствуют	0.3
84	428368.91	1305971.33	данные отсутствуют	0.3

Государственный регистратор		ФГИС ЕГРН
полное наименование должности	подпись	инициалы, фамилия

М.П.

Выписка из Единого государственного реестра недвижимости об объекте недвижимости  
**Сведения о частях земельного участка**

<b>Земельный участок</b>			
(вид объекта недвижимости)			
Лист № ___ Раздела <b>4.2</b>	Всего листов раздела <b>4.2</b> : ___	Всего разделов: ___	Всего листов выписки: ___
<b>29.06.2019 № 99/2019/269975739</b>			
Кадастровый номер:		<b>23:40:0407009:31</b>	

Номер точки	Координаты, м		Описание закрепления на местности	Средняя квадратическая погрешность определения координат характерных точек границы части земельного участка, м
	X	Y		
1	2	3	4	5
85	428366.58	1305973.47	данные отсутствуют	0.3
86	428360.81	1305973.25	данные отсутствуют	0.3
87	428363.21	1305971.21	данные отсутствуют	0.3
88	428365.85	1305974.3	данные отсутствуют	0.3
89	428363.49	1305976.33	данные отсутствуют	0.3
90	428360.46	1305978.95	данные отсутствуют	0.3
91	428357.79	1305975.88	данные отсутствуют	0.3
92	428360.15	1305973.8	данные отсутствуют	0.3
93	428362.74	1305976.86	данные отсутствуют	0.3
94	428356.07	1305983.45	данные отсутствуют	0.3
95	428353.84	1305980.9	данные отсутствуют	0.3
96	428357.96	1305977.26	данные отсутствуют	0.3
97	428360.25	1305979.77	данные отсутствуют	0.3
98	428345.15	1305993.04	данные отсутствуют	0.3
99	428343.08	1305990.72	данные отсутствуют	0.3
100	428348.49	1305985.88	данные отсутствуют	0.3
101	428350.58	1305988.24	данные отсутствуют	0.3

Государственный регистратор		ФГИС ЕГРН
полное наименование должности	подпись	инициалы, фамилия

М.П.

Выписка из Единого государственного реестра недвижимости об объекте недвижимости  
Сведения о частях земельного участка

<b>Земельный участок</b>			
(вид объекта недвижимости)			
Лист № ___ Раздела <b>4.2</b>	Всего листов раздела <b>4.2</b> : ___	Всего разделов: ___	Всего листов выписки: ___
<b>29.06.2019 № 99/2019/269975739</b>			
Кадастровый номер:		<b>23:40:0407009:31</b>	

Номер точки	Координаты, м		Описание закрепления на местности	Средняя квадратическая погрешность определения координат характерных точек границы части земельного участка, м
	X	Y		
1	2	3	4	5
102	428334.54	1306002.11	данные отсутствуют	0.3
103	428332.5	1305999.74	данные отсутствуют	0.3
104	428338.02	1305994.97	данные отсутствуют	0.3
105	428340.02	1305997.26	данные отсутствуют	0.3
106	428318.45	1306016.35	данные отсутствуют	0.3
107	428316.45	1306013.96	данные отсутствуют	0.3
108	428321.79	1306009.15	данные отсутствуют	0.3
109	428323.86	1306011.49	данные отсутствуют	0.3
110	428307	1306022.16	данные отсутствуют	0.3
111	428312.42	1306017.41	данные отсутствуют	0.3
112	428314.53	1306019.72	данные отсутствуют	0.3
113	428309.02	1306024.44	данные отсутствуют	0.3
114	428375.41	1305941.91	данные отсутствуют	0.3
115	428368.44	1305949.16	данные отсутствуют	0.3
116	428366.14	1305946.8	данные отсутствуют	0.3
117	428372.99	1305939.65	данные отсутствуют	0.3
118	428362.3	1305933.62	данные отсутствуют	0.3

Государственный регистратор		ФГИС ЕГРН
полное наименование должности	подпись	инициалы, фамилия

М.П.

Выписка из Единого государственного реестра недвижимости об объекте недвижимости  
**Сведения о частях земельного участка**

<b>Земельный участок</b>			
(вид объекта недвижимости)			
Лист № ___ Раздела <b>4.2</b>	Всего листов раздела <b>4.2</b> : ___	Всего разделов: ___	Всего листов выписки: ___
<b>29.06.2019 № 99/2019/269975739</b>			
Кадастровый номер:		<b>23:40:0407009:31</b>	

Номер точки	Координаты, м		Описание закрепления на местности	Средняя квадратическая погрешность определения координат характерных точек границы части земельного участка, м
	X	Y		
1	2	3	4	5
119	428369.29	1305927.65	данные отсутствуют	0.3
120	428371.31	1305930.23	данные отсутствуют	0.3
121	428364.27	1305936.06	данные отсутствуют	0.3
122	428360.12	1305931.1	данные отсутствуют	0.3
123	428358.35	1305928.87	данные отсутствуют	0.3
124	428361.89	1305925.89	данные отсутствуют	0.3
125	428363.7	1305928.08	данные отсутствуют	0.3
126	428365.09	1305951.87	данные отсутствуют	0.3
127	428359.57	1305957.62	данные отсутствуют	0.3
128	428356.55	1305954.82	данные отсутствуют	0.3
129	428362.15	1305949.02	данные отсутствуют	0.3
130	428356.85	1305965.48	данные отсутствуют	0.3
131	428354.8	1305967.16	данные отсутствуют	0.3
132	428353.45	1305965.41	данные отсутствуют	0.3
133	428355.22	1305963.77	данные отсутствуют	0.3
134	428353.67	1305967.3	данные отсутствуют	0.3
135	428346.69	1305973.03	данные отсутствуют	0.3

Государственный регистратор		ФГИС ЕГРН
полное наименование должности	подпись	инициалы, фамилия

М.П.

Выписка из Единого государственного реестра недвижимости об объекте недвижимости  
**Сведения о частях земельного участка**

<b>Земельный участок</b>			
(вид объекта недвижимости)			
Лист № ___ Раздела <b>4.2</b>	Всего листов раздела <b>4.2</b> : ___	Всего разделов: ___	Всего листов выписки: ___
<b>29.06.2019 № 99/2019/269975739</b>			
Кадастровый номер:		<b>23:40:0407009:31</b>	

Номер точки	Координаты, м		Описание закрепления на местности	Средняя квадратическая погрешность определения координат характерных точек границы части земельного участка, м
	X	Y		
1	2	3	4	5
136	428344.84	1305970.71	данные отсутствуют	0.3
137	428351.79	1305965.04	данные отсутствуют	0.3
138	428345.47	1305973.82	данные отсутствуют	0.3
139	428341.84	1305976.87	данные отсутствуют	0.3
140	428340.01	1305974.55	данные отсутствуют	0.3
141	428343.69	1305971.55	данные отсутствуют	0.3
142	428341.69	1305979.19	данные отсутствуют	0.3
143	428339.49	1305981.08	данные отсутствуют	0.3
144	428336.37	1305977.5	данные отсутствуют	0.3
145	428338.66	1305975.67	данные отсутствуют	0.3
146	428331.48	1305978.28	данные отсутствуют	0.3
147	428335.52	1305982.8	данные отсутствуют	0.3
148	428330.71	1305986.99	данные отсутствуют	0.3
149	428326.7	1305982.44	данные отсутствуют	0.3
150	428312	1306003.15	данные отсутствуют	0.3
151	428307.99	1305998.55	данные отсутствуют	0.3
152	428312.86	1305994.44	данные отсутствуют	0.3

Государственный регистратор		ФГИС ЕГРН
полное наименование должности	подпись	инициалы, фамилия

М.П.

Выписка из Единого государственного реестра недвижимости об объекте недвижимости  
**Сведения о частях земельного участка**

<b>Земельный участок</b>			
(вид объекта недвижимости)			
Лист № ___ Раздела <b>4.2</b>	Всего листов раздела <b>4.2</b> : ___	Всего разделов: ___	Всего листов выписки: ___
<b>29.06.2019 № 99/2019/269975739</b>			
Кадастровый номер:		<b>23:40:0407009:31</b>	

Номер точки	Координаты, м		Описание закрепления на местности	Средняя квадратическая погрешность определения координат характерных точек границы части земельного участка, м
	X	Y		
1	2	3	4	5
153	428316.77	1305999	данные отсутствуют	0.3
154	428309.1	1306005.76	данные отсутствуют	0.3
155	428304.35	1306009.72	данные отсутствуют	0.3
156	428300.92	1306005.52	данные отсутствуют	0.3
157	428305.72	1306001.62	данные отсутствуют	0.3
158	428297.56	1306016.59	данные отсутствуют	0.3
159	428300.06	1306014.11	данные отсутствуют	0.3
160	428305.02	1306019.12	данные отсутствуют	0.3
161	428302.38	1306021.65	данные отсутствуют	0.3
162	428299.15	1306012.85	данные отсутствуют	0.3
163	428296.51	1306015.43	данные отсутствуют	0.3
164	428291.74	1306010.13	данные отсутствуют	0.3
165	428294.28	1306007.74	данные отсутствуют	0.3
166	428294.95	1305999.57	данные отсутствуют	0.3
167	428299.02	1306005.95	данные отсутствуют	0.3
168	428296.49	1306007.63	данные отсутствуют	0.3
169	428292.44	1306001.29	данные отсутствуют	0.3

Государственный регистратор		ФГИС ЕГРН
полное наименование должности	подпись	инициалы, фамилия

М.П.

Выписка из Единого государственного реестра недвижимости об объекте недвижимости  
Сведения о частях земельного участка

<b>Земельный участок</b>			
(вид объекта недвижимости)			
Лист № ____ Раздела <b>4.2</b>	Всего листов раздела <b>4.2</b> : ____	Всего разделов: ____	Всего листов выписки: ____
<b>29.06.2019 № 99/2019/269975739</b>			
Кадастровый номер:		<b>23:40:0407009:31</b>	

Номер точки	Координаты, м		Описание закрепления на местности	Средняя квадратическая погрешность определения координат характерных точек границы части земельного участка, м
	X	Y		
1	2	3	4	5
170	428283	1306000.72	данные отсутствуют	0.3
171	428284.99	1305998.94	данные отсутствуют	0.3
172	428289.91	1306005.19	данные отсутствуют	0.3
173	428287.88	1306006.97	данные отсутствуют	0.3
174	428334.06	1306017.48	данные отсутствуют	0.3
175	428331.46	1306015.03	данные отсутствуют	0.3
176	428335.74	1306010.53	данные отсутствуют	0.3
177	428338.27	1306012.94	данные отсутствуют	0.3
178	428325.51	1305991.5	данные отсутствуют	0.3
179	428320.69	1305995.66	данные отсутствуют	0.3
180	428316.7	1305991.08	данные отсутствуют	0.3
181	428321.51	1305986.93	данные отсутствуют	0.3
182	428337.31	1305969.87	данные отсутствуют	0.3
183	428329.66	1305961.89	данные отсутствуют	0.3
184	428331.94	1305959.72	данные отсутствуют	0.3
185	428339.58	1305967.73	данные отсутствуют	0.3
186	428335.05	1305972.27	данные отсутствуют	0.3

Государственный регистратор		ФГИС ЕГРН
полное наименование должности	подпись	инициалы, фамилия

М.П.

Выписка из Единого государственного реестра недвижимости об объекте недвижимости  
**Сведения о частях земельного участка**

<b>Земельный участок</b>			
(вид объекта недвижимости)			
Лист № ____ Раздела <b>4.2</b>	Всего листов раздела <b>4.2</b> : ____	Всего разделов: ____	Всего листов выписки: ____
<b>29.06.2019 № 99/2019/269975739</b>			
Кадастровый номер:		<b>23:40:0407009:31</b>	

Номер точки	Координаты, м		Описание закрепления на местности	Средняя квадратическая погрешность определения координат характерных точек границы части земельного участка, м
	X	Y		
1	2	3	4	5
187	428332.98	1305974.04	данные отсутствуют	0.3
188	428329.02	1305969.48	данные отсутствуют	0.3
189	428331.1	1305967.79	данные отсутствуют	0.3
190	428327.46	1305975.96	данные отсутствуют	0.3
191	428323.41	1305971.56	данные отсутствуют	0.3
192	428325.47	1305969.64	данные отсутствуют	0.3
193	428329.52	1305974.12	данные отсутствуют	0.3
194	428326.19	1305977.14	данные отсутствуют	0.3
195	428324.19	1305979.01	данные отсутствуют	0.3
196	428320.1	1305974.62	данные отсутствуют	0.3
197	428322.1	1305972.69	данные отсутствуют	0.3
198	428320.54	1305982.17	данные отсутствуют	0.3
199	428316.35	1305977.96	данные отсутствуют	0.3
200	428318.33	1305975.97	данные отсутствуют	0.3
201	428322.51	1305980.32	данные отсутствуют	0.3
202	428318.47	1305983.81	данные отсутствуют	0.3
203	428316.23	1305985.88	данные отсутствуют	0.3

Государственный регистратор		ФГИС ЕГРН
полное наименование должности	подпись	инициалы, фамилия

М.П.



Выписка из Единого государственного реестра недвижимости об объекте недвижимости  
**Сведения о частях земельного участка**

<b>Земельный участок</b>			
(вид объекта недвижимости)			
Лист № ___ Раздела <b>4.2</b>	Всего листов раздела <b>4.2</b> : ___	Всего разделов: ___	Всего листов выписки: ___
<b>29.06.2019 № 99/2019/269975739</b>			
Кадастровый номер:		<b>23:40:0407009:31</b>	

Номер точки	Координаты, м		Описание закрепления на местности	Средняя квадратическая погрешность определения координат характерных точек границы части земельного участка, м
	X	Y		
1	2	3	4	5
204	428312.14	1305981.3	данные отсутствуют	0.3
205	428314.44	1305979.25	данные отсутствуют	0.3
206	428327.28	1305963.57	данные отсутствуют	0.3
207	428325.43	1305961.55	данные отсутствуют	0.3
208	428329.93	1305957.54	данные отсутствуют	0.3
209	428331.72	1305959.51	данные отсутствуют	0.3
210	428328.98	1305956.92	данные отсутствуют	0.3
211	428327.48	1305959.7	данные отсутствуют	0.3
212	428317.84	1305954.4	данные отсутствуют	0.3
213	428319.38	1305951.66	данные отсутствуют	0.3
214	428323.18	1305960.98	данные отсутствуют	0.3
215	428315.08	1305968.55	данные отсутствуют	0.3
216	428312.94	1305966.31	данные отсутствуют	0.3
217	428321.03	1305958.8	данные отсутствуют	0.3
218	428310.31	1305962.81	данные отсутствуют	0.3
219	428308.33	1305960.42	данные отсутствуют	0.3
220	428316.85	1305953.51	данные отсутствуют	0.3

Государственный регистратор		ФГИС ЕГРН
полное наименование должности	подпись	инициалы, фамилия

М.П.

Выписка из Единого государственного реестра недвижимости об объекте недвижимости  
**Сведения о частях земельного участка**

<b>Земельный участок</b>			
(вид объекта недвижимости)			
Лист № ____ Раздела <b>4.2</b>	Всего листов раздела <b>4.2</b> : ____	Всего разделов: ____	Всего листов выписки: ____
<b>29.06.2019 № 99/2019/269975739</b>			
Кадастровый номер:		<b>23:40:0407009:31</b>	

Номер точки	Координаты, м		Описание закрепления на местности	Средняя квадратическая погрешность определения координат характерных точек границы части земельного участка, м
	X	Y		
1	2	3	4	5
221	428318.81	1305955.94	данные отсутствуют	0.3
222	428315.76	1305975.19	данные отсутствуют	0.3
223	428311.43	1305979.37	данные отсутствуют	0.3
224	428309.53	1305977.44	данные отсутствуют	0.3
225	428313.91	1305973.24	данные отсутствуют	0.3
226	428312.89	1305973	данные отсутствуют	0.3
227	428310.78	1305975.07	данные отсутствуют	0.3
228	428307.81	1305971.92	данные отсутствуют	0.3
229	428309.92	1305969.88	данные отсутствуют	0.3
230	428305.72	1305979.32	данные отсутствуют	0.3
231	428303.73	1305977.2	данные отсутствуют	0.3
232	428307.21	1305974	данные отсутствуют	0.3
233	428309.17	1305976.1	данные отсутствуют	0.3
234	428300.64	1305985.65	данные отсутствуют	0.3
235	428297.44	1305982.17	данные отсутствуют	0.3
236	428299.58	1305980.22	данные отсутствуют	0.3
237	428302.77	1305983.69	данные отсутствуют	0.3

Государственный регистратор		ФГИС ЕГРН
полное наименование должности	подпись	инициалы, фамилия

М.П.

Выписка из Единого государственного реестра недвижимости об объекте недвижимости  
**Сведения о частях земельного участка**

<b>Земельный участок</b>			
(вид объекта недвижимости)			
Лист № ___ Раздела <b>4.2</b>	Всего листов раздела <b>4.2</b> : ___	Всего разделов: ___	Всего листов выписки: ___
<b>29.06.2019 № 99/2019/269975739</b>			
Кадастровый номер:		<b>23:40:0407009:31</b>	

Номер точки	Координаты, м		Описание закрепления на местности	Средняя квадратическая погрешность определения координат характерных точек границы части земельного участка, м
	X	Y		
1	2	3	4	5
238	428286.17	1305992.98	данные отсутствуют	0.3
239	428288.23	1305991.42	данные отсутствуют	0.3
240	428291.41	1305995.56	данные отсутствуют	0.3
241	428289.37	1305997.16	данные отсутствуют	0.3
242	428301.03	1305966.62	данные отсутствуют	0.3
243	428303.69	1305964.37	данные отсутствуют	0.3
244	428305.31	1305966.23	данные отсутствуют	0.3
245	428302.66	1305968.53	данные отсутствуют	0.3
246	428303.16	1305970.06	данные отсутствуют	0.3
247	428300.71	1305972.13	данные отсутствуют	0.3
248	428298.06	1305969.01	данные отсутствуют	0.3
249	428300.45	1305967.08	данные отсутствуют	0.3
250	428300.18	1305972.54	данные отсутствуют	0.3
251	428297.73	1305974.66	данные отсутствуют	0.3
252	428295.17	1305971.54	данные отсутствуют	0.3
253	428297.52	1305969.52	данные отсутствуют	0.3
254	428294.69	1305971.82	данные отсутствуют	0.3

Государственный регистратор		ФГИС ЕГРН
полное наименование должности	подпись	инициалы, фамилия

М.П.

Выписка из Единого государственного реестра недвижимости об объекте недвижимости  
**Сведения о частях земельного участка**

<b>Земельный участок</b>			
(вид объекта недвижимости)			
Лист № ___ Раздела <b>4.2</b>	Всего листов раздела <b>4.2</b> : ___	Всего разделов: ___	Всего листов выписки: ___
<b>29.06.2019 № 99/2019/269975739</b>			
Кадастровый номер:		<b>23:40:0407009:31</b>	

Номер точки	Координаты, м		Описание закрепления на местности	Средняя квадратическая погрешность определения координат характерных точек границы части земельного участка, м
	X	Y		
1	2	3	4	5
255	428297.31	1305975.02	данные отсутствуют	0.3
256	428294.9	1305977.09	данные отсутствуют	0.3
257	428292.23	1305974	данные отсутствуют	0.3
258	428293.85	1305977.91	данные отсутствуют	0.3
259	428291.36	1305979.82	данные отсутствуют	0.3
260	428288.75	1305976.79	данные отсутствуют	0.3
261	428291.22	1305974.82	данные отсутствуют	0.3
262	428290.74	1305980.43	данные отсутствуют	0.3
263	428288.4	1305982.48	данные отсутствуют	0.3
264	428285.7	1305979.5	данные отсутствуют	0.3
265	428287.98	1305977.51	данные отсутствуют	0.3
266	428296.28	1305987.49	данные отсутствуют	0.3
267	428294.17	1305989.54	данные отсутствуют	0.3
268	428291.02	1305986.04	данные отсутствуют	0.3
269	428293.14	1305984.05	данные отсутствуют	0.3
270	428351.39	1305987.62	данные отсутствуют	0.3
271	428349.11	1305985.1	данные отсутствуют	0.3

Государственный регистратор		ФГИС ЕГРН
полное наименование должности	подпись	инициалы, фамилия

М.П.

Выписка из Единого государственного реестра недвижимости об объекте недвижимости  
**Сведения о частях земельного участка**

<b>Земельный участок</b>			
(вид объекта недвижимости)			
Лист № ____ Раздела <b>4.2</b>	Всего листов раздела <b>4.2</b> : ____	Всего разделов: ____	Всего листов выписки: ____
<b>29.06.2019 № 99/2019/269975739</b>			
Кадастровый номер:		<b>23:40:0407009:31</b>	

Номер точки	Координаты, м		Описание закрепления на местности	Средняя квадратическая погрешность определения координат характерных точек границы части земельного участка, м
	X	Y		
1	2	3	4	5
272	428353.21	1305981.48	данные отсутствуют	0.3
273	428355.42	1305984.06	данные отсутствуют	0.3
274	428332.92	1305942.03	данные отсутствуют	0.3
275	428334.6	1305939.6	данные отсутствуют	0.3
276	428340.63	1305943.76	данные отсутствуют	0.3
277	428338.86	1305946.2	данные отсутствуют	0.3
278	428325.55	1305937.04	данные отсутствуют	0.3
279	428327.22	1305934.59	данные отсутствуют	0.3
280	428333.15	1305938.76	данные отсутствуют	0.3
281	428331.48	1305941.15	данные отсутствуют	0.3
282	428317.87	1305931.74	данные отсутствуют	0.3
283	428319.54	1305929.33	данные отсутствуют	0.3
284	428325.5	1305933.46	данные отсутствуют	0.3
285	428323.86	1305935.89	данные отсутствуют	0.3
286	428310.52	1305926.62	данные отсутствуют	0.3
287	428312.13	1305924.19	данные отсутствуют	0.3
288	428318.22	1305928.34	данные отсутствуют	0.3

Государственный регистратор		ФГИС ЕГРН
полное наименование должности	подпись	инициалы, фамилия

М.П.

Выписка из Единого государственного реестра недвижимости об объекте недвижимости  
**Сведения о частях земельного участка**

<b>Земельный участок</b>			
(вид объекта недвижимости)			
Лист № ____ Раздела <b>4.2</b>	Всего листов раздела <b>4.2</b> : ____	Всего разделов: ____	Всего листов выписки: ____
<b>29.06.2019 № 99/2019/269975739</b>			
Кадастровый номер:		<b>23:40:0407009:31</b>	

Номер точки	Координаты, м		Описание закрепления на местности	Средняя квадратическая погрешность определения координат характерных точек границы части земельного участка, м
	X	Y		
1	2	3	4	5
289	428316.55	1305930.84	данные отсутствуют	0.3
290	428303.28	1305921.45	данные отсутствуют	0.3
291	428305	1305919.01	данные отсутствуют	0.3
292	428310.94	1305923.36	данные отсутствуют	0.3
293	428309.22	1305925.7	данные отсутствуют	0.3
294	428295.26	1305959.78	данные отсутствуют	0.3
295	428297.83	1305957.53	данные отсутствуют	0.3
296	428302.49	1305962.89	данные отсутствуют	0.3
297	428299.9	1305965.16	данные отсутствуют	0.3
298	428296.78	1305967.99	данные отсутствуют	0.3
299	428292.16	1305962.61	данные отсутствуют	0.3
300	428294.62	1305960.44	данные отсутствуют	0.3
301	428299.23	1305965.79	данные отсутствуют	0.3
302	428286.62	1305975.78	данные отсутствуют	0.3
303	428282.34	1305970.07	данные отсутствуют	0.3
304	428284.92	1305968.16	данные отсутствуют	0.3
305	428289.12	1305973.94	данные отсутствуют	0.3

Государственный регистратор		ФГИС ЕГРН
полное наименование должности	подпись	инициалы, фамилия

М.П.

Выписка из Единого государственного реестра недвижимости об объекте недвижимости  
**Сведения о частях земельного участка**

<b>Земельный участок</b>			
(вид объекта недвижимости)			
Лист № ___ Раздела <b>4.2</b>	Всего листов раздела <b>4.2</b> : ___	Всего разделов: ___	Всего листов выписки: ___
<b>29.06.2019 № 99/2019/269975739</b>			
Кадастровый номер:		<b>23:40:0407009:31</b>	

Номер точки	Координаты, м		Описание закрепления на местности	Средняя квадратическая погрешность определения координат характерных точек границы части земельного участка, м
	X	Y		
1	2	3	4	5
306	428276.49	1305981.66	данные отсутствуют	0.3
307	428278.69	1305979.85	данные отсутствуют	0.3
308	428282.62	1305984.43	данные отсутствуют	0.3
309	428280.32	1305986.44	данные отсутствуют	0.3
310	428270.31	1305974.39	данные отсутствуют	0.3
311	428272.56	1305972.55	данные отсутствуют	0.3
312	428276.34	1305977.15	данные отсутствуют	0.3
313	428274.08	1305979.05	данные отсутствуют	0.3
314	428261.39	1305968.78	данные отсутствуют	0.3
315	428262.87	1305966.53	данные отсутствуют	0.3
316	428268.95	1305970.61	данные отсутствуют	0.3
317	428267.4	1305973	данные отсутствуют	0.3
318	428254.05	1305963.55	данные отсутствуют	0.3
319	428255.73	1305961.21	данные отсутствуют	0.3
320	428259.83	1305964.2	данные отсутствуют	0.3
321	428258.23	1305966.48	данные отсутствуют	0.3
322	428247.15	1305958.47	данные отсутствуют	0.3

Государственный регистратор		ФГИС ЕГРН
полное наименование должности	подпись	инициалы, фамилия

М.П.

Выписка из Единого государственного реестра недвижимости об объекте недвижимости  
**Сведения о частях земельного участка**

<b>Земельный участок</b>			
(вид объекта недвижимости)			
Лист № ___ Раздела <b>4.2</b>	Всего листов раздела <b>4.2</b> : ___	Всего разделов: ___	Всего листов выписки: ___
<b>29.06.2019 № 99/2019/269975739</b>			
Кадастровый номер:		<b>23:40:0407009:31</b>	

Номер точки	Координаты, м		Описание закрепления на местности	Средняя квадратическая погрешность определения координат характерных точек границы части земельного участка, м
	X	Y		
1	2	3	4	5
323	428248.81	1305956.11	данные отсутствуют	0.3
324	428252.91	1305959.04	данные отсутствуют	0.3
325	428251.34	1305961.35	данные отсутствуют	0.3
326	428240.29	1305953.6	данные отсутствуют	0.3
327	428242.02	1305951.11	данные отсутствуют	0.3
328	428246.46	1305954.23	данные отсутствуют	0.3
329	428244.72	1305956.73	данные отсутствуют	0.3
330	428233.35	1305948.96	данные отсутствуют	0.3
331	428235.03	1305946.4	данные отсутствуют	0.3
332	428239.61	1305949.31	данные отсутствуют	0.3
333	428237.92	1305951.85	данные отсутствуют	0.3
334	428217.85	1305938.15	данные отсутствуют	0.3
335	428219.5	1305935.6	данные отсутствуют	0.3
336	428224.97	1305939.06	данные отсутствуют	0.3
337	428223.31	1305941.6	данные отсутствуют	0.3
338	428225.58	1305943.14	данные отсутствуют	0.3
339	428227.4	1305940.64	данные отсутствуют	0.3

Государственный регистратор		ФГИС ЕГРН
полное наименование должности	подпись	инициалы, фамилия

М.П.



Выписка из Единого государственного реестра недвижимости об объекте недвижимости  
**Сведения о частях земельного участка**

<b>Земельный участок</b>			
(вид объекта недвижимости)			
Лист № ___ Раздела <b>4.2</b>	Всего листов раздела <b>4.2</b> : ___	Всего разделов: ___	Всего листов выписки: ___
<b>29.06.2019 № 99/2019/269975739</b>			
Кадастровый номер:		<b>23:40:0407009:31</b>	

Номер точки	Координаты, м		Описание закрепления на местности	Средняя квадратическая погрешность определения координат характерных точек границы части земельного участка, м
	X	Y		
1	2	3	4	5
340	428232.62	1305944.54	данные отсутствуют	0.3
341	428230.94	1305946.89	данные отсутствуют	0.3
342	428209.22	1305933.26	данные отсутствуют	0.3
343	428211.06	1305930.26	данные отсутствуют	0.3
344	428216.94	1305933.97	данные отсутствуют	0.3
345	428215.08	1305937	данные отсутствуют	0.3
346	428201.7	1305927.53	данные отсутствуют	0.3
347	428203.21	1305925.15	данные отсутствуют	0.3
348	428208.64	1305928.65	данные отсутствуют	0.3
349	428207.13	1305930.99	данные отсутствуют	0.3
350	428193.93	1305922.38	данные отсутствуют	0.3
351	428195.48	1305919.96	данные отсутствуют	0.3
352	428200.91	1305923.51	данные отсутствуют	0.3
353	428199.36	1305925.9	данные отсутствуют	0.3
354	428186.36	1305917.53	данные отсутствуют	0.3
355	428188.09	1305914.94	данные отсутствуют	0.3
356	428193.14	1305918.42	данные отсутствуют	0.3

Государственный регистратор		ФГИС ЕГРН
полное наименование должности	подпись	инициалы, фамилия

М.П.

Выписка из Единого государственного реестра недвижимости об объекте недвижимости  
**Сведения о частях земельного участка**

<b>Земельный участок</b>			
(вид объекта недвижимости)			
Лист № ___ Раздела <b>4.2</b>	Всего листов раздела <b>4.2</b> : ___	Всего разделов: ___	Всего листов выписки: ___
<b>29.06.2019 № 99/2019/269975739</b>			
Кадастровый номер:		<b>23:40:0407009:31</b>	

Номер точки	Координаты, м		Описание закрепления на местности	Средняя квадратическая погрешность определения координат характерных точек границы части земельного участка, м
	X	Y		
1	2	3	4	5
357	428191.38	1305921.05	данные отсутствуют	0.3
358	428184.68	1305916.44	данные отсутствуют	0.3
359	428180.78	1305913.82	данные отсутствуют	0.3
360	428182.56	1305911.22	данные отсутствуют	0.3
361	428186.35	1305913.88	данные отсутствуют	0.3
362	428285.97	1305947.02	данные отсутствуют	0.3
363	428287.93	1305944.55	данные отсутствуют	0.3
364	428292.72	1305948.31	данные отсутствуют	0.3
365	428290.74	1305950.65	данные отсутствуют	0.3
366	428278.33	1305941.52	данные отсутствуют	0.3
367	428280	1305938.97	данные отсутствуют	0.3
368	428286.38	1305943.31	данные отсутствуют	0.3
369	428284.66	1305945.78	данные отсутствуют	0.3
370	428280.09	1305905.4	данные отсутствуют	0.3
371	428283.59	1305910.59	данные отсутствуют	0.3
372	428280.6	1305912.56	данные отсутствуют	0.3
373	428277.21	1305907.4	данные отсутствуют	0.3

Государственный регистратор		ФГИС ЕГРН
полное наименование должности	подпись	инициалы, фамилия

М.П.

Выписка из Единого государственного реестра недвижимости об объекте недвижимости  
**Сведения о частях земельного участка**

<b>Земельный участок</b>			
(вид объекта недвижимости)			
Лист № ____ Раздела <b>4.2</b>	Всего листов раздела <b>4.2</b> : ____	Всего разделов: ____	Всего листов выписки: ____
<b>29.06.2019 № 99/2019/269975739</b>			
Кадастровый номер:		<b>23:40:0407009:31</b>	

Номер точки	Координаты, м		Описание закрепления на местности	Средняя квадратическая погрешность определения координат характерных точек границы части земельного участка, м
	X	Y		
1	2	3	4	5
374	428228.71	1305874.1	данные отсутствуют	0.3
375	428237.99	1305868.96	данные отсутствуют	0.3
376	428240.91	1305874.33	данные отсутствуют	0.3
377	428231.71	1305879.59	данные отсутствуют	0.3
378	428235.07	1305865.56	данные отсутствуют	0.3
379	428233.05	1305867.39	данные отсутствуют	0.3
380	428229.96	1305864.1	данные отсутствуют	0.3
381	428232.01	1305862.24	данные отсутствуют	0.3
382	428307.83	1305863.93	данные отсутствуют	0.3
383	428309.8	1305861.59	данные отсутствуют	0.3
384	428314.37	1305865.45	данные отсутствуют	0.3
385	428312.41	1305867.75	данные отсутствуют	0.3
386	428295.92	1305852.05	данные отсутствуют	0.3
387	428298.12	1305850	данные отсутствуют	0.3
388	428302.66	1305854.91	данные отсутствуют	0.3
389	428300.44	1305857	данные отсутствуют	0.3
390	428278.12	1305863.05	данные отсутствуют	0.3

Государственный регистратор		ФГИС ЕГРН
полное наименование должности	подпись	инициалы, фамилия

М.П.

Выписка из Единого государственного реестра недвижимости об объекте недвижимости  
**Сведения о частях земельного участка**

<b>Земельный участок</b>			
(вид объекта недвижимости)			
Лист № ___ Раздела <b>4.2</b>	Всего листов раздела <b>4.2</b> : ___	Всего разделов: ___	Всего листов выписки: ___
<b>29.06.2019 № 99/2019/269975739</b>			
Кадастровый номер:		<b>23:40:0407009:31</b>	

Номер точки	Координаты, м		Описание закрепления на местности	Средняя квадратическая погрешность определения координат характерных точек границы части земельного участка, м
	X	Y		
1	2	3	4	5
391	428275.26	1305866.2	данные отсутствуют	0.3
392	428271.27	1305862.52	данные отсутствуют	0.3
393	428273.97	1305859.32	данные отсутствуют	0.3
394	428235.1	1305854.32	данные отсутствуют	0.3
395	428237.1	1305852.43	данные отсутствуют	0.3
396	428241.42	1305856.57	данные отсутствуют	0.3
397	428239.52	1305858.46	данные отсутствуют	0.3
398	428262.68	1305850.12	данные отсутствуют	0.3
399	428264.38	1305847.89	данные отсутствуют	0.3
400	428270.68	1305852.74	данные отсутствуют	0.3
401	428268.9	1305854.9	данные отсутствуют	0.3

Государственный регистратор		ФГИС ЕГРН
полное наименование должности	подпись	инициалы, фамилия

М.П.

Выписка из Единого государственного реестра недвижимости об объекте недвижимости  
Сведения о частях земельного участка

<b>Земельный участок</b>				
(вид объекта недвижимости)				
Лист № ____ Раздела <b>4.2</b>		Всего листов раздела <b>4.2</b> : ____		Всего разделов: ____
Всего листов выписки: ____				
<b>29.06.2019 № 99/2019/269975739</b>				
Кадастровый номер:			<b>23:40:0407009:31</b>	
Сведения о характерных точках границы части (частей) земельного участка				
Учетный номер части: 97				
Система координат: МСК 23, зона 1				
Зона №				
Номер точки	Координаты, м		Описание закрепления на местности	Средняя квадратическая погрешность определения координат характерных точек границы части земельного участка, м
	X	Y		
1	2	3	4	5
18	428270.18	1305928.09	данные отсутствуют	0.3
19	428278.52	1305933.91	данные отсутствуют	0.3
20	428274.2	1305940.15	данные отсутствуют	0.3
21	428265.81	1305934.39	данные отсутствуют	0.3
22	428402	1305962.18	данные отсутствуют	0.3
23	428399.77	1305964.35	данные отсутствуют	0.3
24	428397.55	1305962.06	данные отсутствуют	0.3
25	428399.77	1305959.87	данные отсутствуют	0.3
26	428392.83	1305985.84	данные отсутствуют	0.3
27	428390.1	1305984.67	данные отсутствуют	0.3
28	428396.01	1305970.83	данные отсутствуют	0.3
29	428398.77	1305971.99	данные отсутствуют	0.3
30	428379.22	1305989.88	данные отсутствуют	0.3
31	428377.08	1305992	данные отсутствуют	0.3
32	428374.19	1305988.99	данные отсутствуют	0.3
33	428376.42	1305986.89	данные отсутствуют	0.3
Государственный регистратор			ФГИС ЕГРН	
полное наименование должности			подпись	
			инициалы, фамилия	

М.П.

Выписка из Единого государственного реестра недвижимости об объекте недвижимости  
**Сведения о частях земельного участка**

<b>Земельный участок</b>			
(вид объекта недвижимости)			
Лист № ____ Раздела <b>4.2</b>	Всего листов раздела <b>4.2</b> : ____	Всего разделов: ____	Всего листов выписки: ____
<b>29.06.2019 № 99/2019/269975739</b>			
Кадастровый номер:		<b>23:40:0407009:31</b>	

Номер точки	Координаты, м		Описание закрепления на местности	Средняя квадратическая погрешность определения координат характерных точек границы части земельного участка, м
	X	Y		
1	2	3	4	5
34	428373.66	1306003.93	данные отсутствуют	0.3
35	428370	1306007.65	данные отсутствуют	0.3
36	428367.68	1306005.4	данные отсутствуют	0.3
37	428371.32	1306001.6	данные отсутствуют	0.3
38	428368.61	1306009.95	данные отсутствуют	0.3
39	428360.35	1306018.13	данные отсутствуют	0.3
40	428357.52	1306015.45	данные отсутствуют	0.3
41	428365.82	1306007.18	данные отсутствуют	0.3
42	428358.15	1306020.05	данные отсутствуют	0.3
43	428353.77	1306024.34	данные отсутствуют	0.3
44	428351.12	1306021.58	данные отсутствуют	0.3
45	428355.4	1306017.32	данные отсутствуют	0.3
46	428351.63	1306026.35	данные отсутствуют	0.3
47	428347.19	1306030.47	данные отсутствуют	0.3
48	428344.61	1306027.85	данные отсутствуют	0.3
49	428348.93	1306023.69	данные отсутствуют	0.3
50	428340.39	1306036.94	данные отсутствуют	0.3

Государственный регистратор		ФГИС ЕГРН
полное наименование должности	подпись	инициалы, фамилия

М.П.

Выписка из Единого государственного реестра недвижимости об объекте недвижимости  
**Сведения о частях земельного участка**

<b>Земельный участок</b>			
(вид объекта недвижимости)			
Лист № ___ Раздела <b>4.2</b>	Всего листов раздела <b>4.2</b> : ___	Всего разделов: ___	Всего листов выписки: ___
<b>29.06.2019 № 99/2019/269975739</b>			
Кадастровый номер:		<b>23:40:0407009:31</b>	

Номер точки	Координаты, м		Описание закрепления на местности	Средняя квадратическая погрешность определения координат характерных точек границы части земельного участка, м
	X	Y		
1	2	3	4	5
51	428337.96	1306034.18	данные отсутствуют	0.3
52	428342.36	1306029.95	данные отсутствуют	0.3
53	428344.84	1306032.58	данные отсутствуют	0.3
54	428370.13	1305971.52	данные отсутствуют	0.3
55	428377.37	1305978.5	данные отсутствуют	0.3
56	428374.98	1305980.85	данные отсутствуют	0.3
57	428367.81	1305973.93	данные отсутствуют	0.3
58	428353.94	1305991.52	данные отсутствуют	0.3
59	428352.29	1305989.61	данные отсутствуют	0.3
60	428356.39	1305986.04	данные отсутствуют	0.3
61	428358.01	1305987.9	данные отсутствуют	0.3
62	428349.93	1305996.49	данные отсутствуют	0.3
63	428348.24	1305994.81	данные отсутствуют	0.3
64	428352.33	1305991.1	данные отсутствуют	0.3
65	428354	1305992.89	данные отсутствуют	0.3
66	428340.41	1306010.75	данные отсутствуют	0.3
67	428337.83	1306008.32	данные отсутствуют	0.3

Государственный регистратор		ФГИС ЕГРН
полное наименование должности	подпись	инициалы, фамилия

М.П.

Выписка из Единого государственного реестра недвижимости об объекте недвижимости  
**Сведения о частях земельного участка**

<b>Земельный участок</b>			
(вид объекта недвижимости)			
Лист № ___ Раздела <b>4.2</b>	Всего листов раздела <b>4.2</b> : ___	Всего разделов: ___	Всего листов выписки: ___
<b>29.06.2019 № 99/2019/269975739</b>			
Кадастровый номер:		<b>23:40:0407009:31</b>	

Номер точки	Координаты, м		Описание закрепления на местности	Средняя квадратическая погрешность определения координат характерных точек границы части земельного участка, м
	X	Y		
1	2	3	4	5
68	428342.18	1306003.64	данные отсутствуют	0.3
69	428344.8	1306006.35	данные отсутствуют	0.3
70	428327.46	1306025.99	данные отсутствуют	0.3
71	428324.05	1306022.84	данные отсутствуют	0.3
72	428330.96	1306015.63	данные отсутствуют	0.3
73	428334.37	1306018.74	данные отсутствуют	0.3
74	428324.95	1306033.49	данные отсутствуют	0.3
75	428326.94	1306030.37	данные отсутствуют	0.3
76	428332.08	1306033.89	данные отсутствуют	0.3
77	428330.06	1306037.07	данные отсутствуют	0.3
78	428318.21	1306029.01	данные отсутствуют	0.3
79	428320.23	1306025.96	данные отсутствуют	0.3
80	428325.36	1306029.41	данные отсутствуют	0.3
81	428323.37	1306032.43	данные отсутствуют	0.3
82	428363.87	1305970.48	данные отсутствуют	0.3
83	428366.18	1305968.35	данные отсутствуют	0.3
84	428368.91	1305971.33	данные отсутствуют	0.3

Государственный регистратор		ФГИС ЕГРН
полное наименование должности	подпись	инициалы, фамилия

М.П.



Выписка из Единого государственного реестра недвижимости об объекте недвижимости  
**Сведения о частях земельного участка**

<b>Земельный участок</b>			
(вид объекта недвижимости)			
Лист № ___ Раздела <b>4.2</b>	Всего листов раздела <b>4.2</b> : ___	Всего разделов: ___	Всего листов выписки: ___
<b>29.06.2019 № 99/2019/269975739</b>			
Кадастровый номер:		<b>23:40:0407009:31</b>	

Номер точки	Координаты, м		Описание закрепления на местности	Средняя квадратическая погрешность определения координат характерных точек границы части земельного участка, м
	X	Y		
1	2	3	4	5
85	428366.58	1305973.47	данные отсутствуют	0.3
86	428360.81	1305973.25	данные отсутствуют	0.3
87	428363.21	1305971.21	данные отсутствуют	0.3
88	428365.85	1305974.3	данные отсутствуют	0.3
89	428363.49	1305976.33	данные отсутствуют	0.3
90	428360.46	1305978.95	данные отсутствуют	0.3
91	428357.79	1305975.88	данные отсутствуют	0.3
92	428360.15	1305973.8	данные отсутствуют	0.3
93	428362.74	1305976.86	данные отсутствуют	0.3
94	428356.07	1305983.45	данные отсутствуют	0.3
95	428353.84	1305980.9	данные отсутствуют	0.3
96	428357.96	1305977.26	данные отсутствуют	0.3
97	428360.25	1305979.77	данные отсутствуют	0.3
98	428345.15	1305993.04	данные отсутствуют	0.3
99	428343.08	1305990.72	данные отсутствуют	0.3
100	428348.49	1305985.88	данные отсутствуют	0.3
101	428350.58	1305988.24	данные отсутствуют	0.3

Государственный регистратор		ФГИС ЕГРН
полное наименование должности	подпись	инициалы, фамилия

М.П.

Выписка из Единого государственного реестра недвижимости об объекте недвижимости  
**Сведения о частях земельного участка**

<b>Земельный участок</b>			
(вид объекта недвижимости)			
Лист № ___ Раздела <b>4.2</b>	Всего листов раздела <b>4.2</b> : ___	Всего разделов: ___	Всего листов выписки: ___
<b>29.06.2019 № 99/2019/269975739</b>			
Кадастровый номер:		<b>23:40:0407009:31</b>	

Номер точки	Координаты, м		Описание закрепления на местности	Средняя квадратическая погрешность определения координат характерных точек границы части земельного участка, м
	X	Y		
1	2	3	4	5
102	428334.54	1306002.11	данные отсутствуют	0.3
103	428332.5	1305999.74	данные отсутствуют	0.3
104	428338.02	1305994.97	данные отсутствуют	0.3
105	428340.02	1305997.26	данные отсутствуют	0.3
106	428318.45	1306016.35	данные отсутствуют	0.3
107	428316.45	1306013.96	данные отсутствуют	0.3
108	428321.79	1306009.15	данные отсутствуют	0.3
109	428323.86	1306011.49	данные отсутствуют	0.3
110	428307	1306022.16	данные отсутствуют	0.3
111	428312.42	1306017.41	данные отсутствуют	0.3
112	428314.53	1306019.72	данные отсутствуют	0.3
113	428309.02	1306024.44	данные отсутствуют	0.3
114	428375.41	1305941.91	данные отсутствуют	0.3
115	428368.44	1305949.16	данные отсутствуют	0.3
116	428366.14	1305946.8	данные отсутствуют	0.3
117	428372.99	1305939.65	данные отсутствуют	0.3
118	428362.3	1305933.62	данные отсутствуют	0.3

Государственный регистратор		ФГИС ЕГРН
полное наименование должности	подпись	инициалы, фамилия

М.П.

Выписка из Единого государственного реестра недвижимости об объекте недвижимости  
Сведения о частях земельного участка

<b>Земельный участок</b>			
(вид объекта недвижимости)			
Лист № ___ Раздела <b>4.2</b>	Всего листов раздела <b>4.2</b> : ___	Всего разделов: ___	Всего листов выписки: ___
<b>29.06.2019 № 99/2019/269975739</b>			
Кадастровый номер:		<b>23:40:0407009:31</b>	

Номер точки	Координаты, м		Описание закрепления на местности	Средняя квадратическая погрешность определения координат характерных точек границы части земельного участка, м
	X	Y		
1	2	3	4	5
119	428369.29	1305927.65	данные отсутствуют	0.3
120	428371.31	1305930.23	данные отсутствуют	0.3
121	428364.27	1305936.06	данные отсутствуют	0.3
122	428360.12	1305931.1	данные отсутствуют	0.3
123	428358.35	1305928.87	данные отсутствуют	0.3
124	428361.89	1305925.89	данные отсутствуют	0.3
125	428363.7	1305928.08	данные отсутствуют	0.3
126	428365.09	1305951.87	данные отсутствуют	0.3
127	428359.57	1305957.62	данные отсутствуют	0.3
128	428356.55	1305954.82	данные отсутствуют	0.3
129	428362.15	1305949.02	данные отсутствуют	0.3
130	428356.85	1305965.48	данные отсутствуют	0.3
131	428354.8	1305967.16	данные отсутствуют	0.3
132	428353.45	1305965.41	данные отсутствуют	0.3
133	428355.22	1305963.77	данные отсутствуют	0.3
134	428353.67	1305967.3	данные отсутствуют	0.3
135	428346.69	1305973.03	данные отсутствуют	0.3

Государственный регистратор		ФГИС ЕГРН
полное наименование должности	подпись	инициалы, фамилия

М.П.

Выписка из Единого государственного реестра недвижимости об объекте недвижимости  
Сведения о частях земельного участка

<b>Земельный участок</b>			
(вид объекта недвижимости)			
Лист № ___ Раздела <b>4.2</b>	Всего листов раздела <b>4.2</b> : ___	Всего разделов: ___	Всего листов выписки: ___
<b>29.06.2019 № 99/2019/269975739</b>			
Кадастровый номер:		<b>23:40:0407009:31</b>	

Номер точки	Координаты, м		Описание закрепления на местности	Средняя квадратическая погрешность определения координат характерных точек границы части земельного участка, м
	X	Y		
1	2	3	4	5
136	428344.84	1305970.71	данные отсутствуют	0.3
137	428351.79	1305965.04	данные отсутствуют	0.3
138	428345.47	1305973.82	данные отсутствуют	0.3
139	428341.84	1305976.87	данные отсутствуют	0.3
140	428340.01	1305974.55	данные отсутствуют	0.3
141	428343.69	1305971.55	данные отсутствуют	0.3
142	428341.69	1305979.19	данные отсутствуют	0.3
143	428339.49	1305981.08	данные отсутствуют	0.3
144	428336.37	1305977.5	данные отсутствуют	0.3
145	428338.66	1305975.67	данные отсутствуют	0.3
146	428331.48	1305978.28	данные отсутствуют	0.3
147	428335.52	1305982.8	данные отсутствуют	0.3
148	428330.71	1305986.99	данные отсутствуют	0.3
149	428326.7	1305982.44	данные отсутствуют	0.3
150	428312	1306003.15	данные отсутствуют	0.3
151	428307.99	1305998.55	данные отсутствуют	0.3
152	428312.86	1305994.44	данные отсутствуют	0.3

Государственный регистратор		ФГИС ЕГРН
полное наименование должности	подпись	инициалы, фамилия

М.П.

Выписка из Единого государственного реестра недвижимости об объекте недвижимости  
**Сведения о частях земельного участка**

<b>Земельный участок</b>			
(вид объекта недвижимости)			
Лист № ___ Раздела <b>4.2</b>	Всего листов раздела <b>4.2</b> : ___	Всего разделов: ___	Всего листов выписки: ___
<b>29.06.2019 № 99/2019/269975739</b>			
Кадастровый номер:		<b>23:40:0407009:31</b>	

Номер точки	Координаты, м		Описание закрепления на местности	Средняя квадратическая погрешность определения координат характерных точек границы части земельного участка, м
	X	Y		
1	2	3	4	5
153	428316.77	1305999	данные отсутствуют	0.3
154	428309.1	1306005.76	данные отсутствуют	0.3
155	428304.35	1306009.72	данные отсутствуют	0.3
156	428300.92	1306005.52	данные отсутствуют	0.3
157	428305.72	1306001.62	данные отсутствуют	0.3
158	428297.56	1306016.59	данные отсутствуют	0.3
159	428300.06	1306014.11	данные отсутствуют	0.3
160	428305.02	1306019.12	данные отсутствуют	0.3
161	428302.38	1306021.65	данные отсутствуют	0.3
162	428299.15	1306012.85	данные отсутствуют	0.3
163	428296.51	1306015.43	данные отсутствуют	0.3
164	428291.74	1306010.13	данные отсутствуют	0.3
165	428294.28	1306007.74	данные отсутствуют	0.3
166	428294.95	1305999.57	данные отсутствуют	0.3
167	428299.02	1306005.95	данные отсутствуют	0.3
168	428296.49	1306007.63	данные отсутствуют	0.3
169	428292.44	1306001.29	данные отсутствуют	0.3

Государственный регистратор		ФГИС ЕГРН
полное наименование должности	подпись	инициалы, фамилия

М.П.

Выписка из Единого государственного реестра недвижимости об объекте недвижимости  
**Сведения о частях земельного участка**

<b>Земельный участок</b>			
(вид объекта недвижимости)			
Лист № ____ Раздела <b>4.2</b>	Всего листов раздела <b>4.2</b> : ____	Всего разделов: ____	Всего листов выписки: ____
<b>29.06.2019 № 99/2019/269975739</b>			
Кадастровый номер:		<b>23:40:0407009:31</b>	

Номер точки	Координаты, м		Описание закрепления на местности	Средняя квадратическая погрешность определения координат характерных точек границы части земельного участка, м
	X	Y		
1	2	3	4	5
170	428283	1306000.72	данные отсутствуют	0.3
171	428284.99	1305998.94	данные отсутствуют	0.3
172	428289.91	1306005.19	данные отсутствуют	0.3
173	428287.88	1306006.97	данные отсутствуют	0.3
174	428334.06	1306017.48	данные отсутствуют	0.3
175	428331.46	1306015.03	данные отсутствуют	0.3
176	428335.74	1306010.53	данные отсутствуют	0.3
177	428338.27	1306012.94	данные отсутствуют	0.3
178	428325.51	1305991.5	данные отсутствуют	0.3
179	428320.69	1305995.66	данные отсутствуют	0.3
180	428316.7	1305991.08	данные отсутствуют	0.3
181	428321.51	1305986.93	данные отсутствуют	0.3
182	428337.31	1305969.87	данные отсутствуют	0.3
183	428329.66	1305961.89	данные отсутствуют	0.3
184	428331.94	1305959.72	данные отсутствуют	0.3
185	428339.58	1305967.73	данные отсутствуют	0.3
186	428335.05	1305972.27	данные отсутствуют	0.3

Государственный регистратор		ФГИС ЕГРН
полное наименование должности	подпись	инициалы, фамилия

М.П.

Выписка из Единого государственного реестра недвижимости об объекте недвижимости  
**Сведения о частях земельного участка**

<b>Земельный участок</b>			
(вид объекта недвижимости)			
Лист № ___ Раздела <b>4.2</b>	Всего листов раздела <b>4.2</b> : ___	Всего разделов: ___	Всего листов выписки: ___
<b>29.06.2019 № 99/2019/269975739</b>			
Кадастровый номер:		<b>23:40:0407009:31</b>	

Номер точки	Координаты, м		Описание закрепления на местности	Средняя квадратическая погрешность определения координат характерных точек границы части земельного участка, м
	X	Y		
1	2	3	4	5
187	428332.98	1305974.04	данные отсутствуют	0.3
188	428329.02	1305969.48	данные отсутствуют	0.3
189	428331.1	1305967.79	данные отсутствуют	0.3
190	428327.46	1305975.96	данные отсутствуют	0.3
191	428323.41	1305971.56	данные отсутствуют	0.3
192	428325.47	1305969.64	данные отсутствуют	0.3
193	428329.52	1305974.12	данные отсутствуют	0.3
194	428326.19	1305977.14	данные отсутствуют	0.3
195	428324.19	1305979.01	данные отсутствуют	0.3
196	428320.1	1305974.62	данные отсутствуют	0.3
197	428322.1	1305972.69	данные отсутствуют	0.3
198	428320.54	1305982.17	данные отсутствуют	0.3
199	428316.35	1305977.96	данные отсутствуют	0.3
200	428318.33	1305975.97	данные отсутствуют	0.3
201	428322.51	1305980.32	данные отсутствуют	0.3
202	428318.47	1305983.81	данные отсутствуют	0.3
203	428316.23	1305985.88	данные отсутствуют	0.3

Государственный регистратор		ФГИС ЕГРН
полное наименование должности	подпись	инициалы, фамилия

М.П.

Выписка из Единого государственного реестра недвижимости об объекте недвижимости  
Сведения о частях земельного участка

<b>Земельный участок</b>			
(вид объекта недвижимости)			
Лист № ___ Раздела <b>4.2</b>	Всего листов раздела <b>4.2</b> : ___	Всего разделов: ___	Всего листов выписки: ___
<b>29.06.2019 № 99/2019/269975739</b>			
Кадастровый номер:		<b>23:40:0407009:31</b>	

Номер точки	Координаты, м		Описание закрепления на местности	Средняя квадратическая погрешность определения координат характерных точек границы части земельного участка, м
	X	Y		
1	2	3	4	5
204	428312.14	1305981.3	данные отсутствуют	0.3
205	428314.44	1305979.25	данные отсутствуют	0.3
206	428327.28	1305963.57	данные отсутствуют	0.3
207	428325.43	1305961.55	данные отсутствуют	0.3
208	428329.93	1305957.54	данные отсутствуют	0.3
209	428331.72	1305959.51	данные отсутствуют	0.3
210	428328.98	1305956.92	данные отсутствуют	0.3
211	428327.48	1305959.7	данные отсутствуют	0.3
212	428317.84	1305954.4	данные отсутствуют	0.3
213	428319.38	1305951.66	данные отсутствуют	0.3
214	428323.18	1305960.98	данные отсутствуют	0.3
215	428315.08	1305968.55	данные отсутствуют	0.3
216	428312.94	1305966.31	данные отсутствуют	0.3
217	428321.03	1305958.8	данные отсутствуют	0.3
218	428310.31	1305962.81	данные отсутствуют	0.3
219	428308.33	1305960.42	данные отсутствуют	0.3
220	428316.85	1305953.51	данные отсутствуют	0.3

Государственный регистратор		ФГИС ЕГРН
полное наименование должности	подпись	инициалы, фамилия

М.П.



Выписка из Единого государственного реестра недвижимости об объекте недвижимости  
Сведения о частях земельного участка

<b>Земельный участок</b>			
(вид объекта недвижимости)			
Лист № ____ Раздела <b>4.2</b>	Всего листов раздела <b>4.2</b> : ____	Всего разделов: ____	Всего листов выписки: ____
<b>29.06.2019 № 99/2019/269975739</b>			
Кадастровый номер:		<b>23:40:0407009:31</b>	

Номер точки	Координаты, м		Описание закрепления на местности	Средняя квадратическая погрешность определения координат характерных точек границы части земельного участка, м
	X	Y		
1	2	3	4	5
221	428318.81	1305955.94	данные отсутствуют	0.3
222	428315.76	1305975.19	данные отсутствуют	0.3
223	428311.43	1305979.37	данные отсутствуют	0.3
224	428309.53	1305977.44	данные отсутствуют	0.3
225	428313.91	1305973.24	данные отсутствуют	0.3
226	428312.89	1305973	данные отсутствуют	0.3
227	428310.78	1305975.07	данные отсутствуют	0.3
228	428307.81	1305971.92	данные отсутствуют	0.3
229	428309.92	1305969.88	данные отсутствуют	0.3
230	428305.72	1305979.32	данные отсутствуют	0.3
231	428303.73	1305977.2	данные отсутствуют	0.3
232	428307.21	1305974	данные отсутствуют	0.3
233	428309.17	1305976.1	данные отсутствуют	0.3
234	428300.64	1305985.65	данные отсутствуют	0.3
235	428297.44	1305982.17	данные отсутствуют	0.3
236	428299.58	1305980.22	данные отсутствуют	0.3
237	428302.77	1305983.69	данные отсутствуют	0.3

Государственный регистратор		ФГИС ЕГРН
полное наименование должности	подпись	инициалы, фамилия

М.П.

Выписка из Единого государственного реестра недвижимости об объекте недвижимости  
**Сведения о частях земельного участка**

<b>Земельный участок</b>			
(вид объекта недвижимости)			
Лист № ____ Раздела <b>4.2</b>	Всего листов раздела <b>4.2</b> : ____	Всего разделов: ____	Всего листов выписки: ____
<b>29.06.2019 № 99/2019/269975739</b>			
Кадастровый номер:		<b>23:40:0407009:31</b>	

Номер точки	Координаты, м		Описание закрепления на местности	Средняя квадратическая погрешность определения координат характерных точек границы части земельного участка, м
	X	Y		
1	2	3	4	5
238	428286.17	1305992.98	данные отсутствуют	0.3
239	428288.23	1305991.42	данные отсутствуют	0.3
240	428291.41	1305995.56	данные отсутствуют	0.3
241	428289.37	1305997.16	данные отсутствуют	0.3
242	428301.03	1305966.62	данные отсутствуют	0.3
243	428303.69	1305964.37	данные отсутствуют	0.3
244	428305.31	1305966.23	данные отсутствуют	0.3
245	428302.66	1305968.53	данные отсутствуют	0.3
246	428303.16	1305970.06	данные отсутствуют	0.3
247	428300.71	1305972.13	данные отсутствуют	0.3
248	428298.06	1305969.01	данные отсутствуют	0.3
249	428300.45	1305967.08	данные отсутствуют	0.3
250	428300.18	1305972.54	данные отсутствуют	0.3
251	428297.73	1305974.66	данные отсутствуют	0.3
252	428295.17	1305971.54	данные отсутствуют	0.3
253	428297.52	1305969.52	данные отсутствуют	0.3
254	428294.69	1305971.82	данные отсутствуют	0.3

Государственный регистратор		ФГИС ЕГРН
полное наименование должности	подпись	инициалы, фамилия

М.П.

Выписка из Единого государственного реестра недвижимости об объекте недвижимости  
**Сведения о частях земельного участка**

<b>Земельный участок</b>			
(вид объекта недвижимости)			
Лист № ____ Раздела <b>4.2</b>	Всего листов раздела <b>4.2</b> : ____	Всего разделов: ____	Всего листов выписки: ____
<b>29.06.2019 № 99/2019/269975739</b>			
Кадастровый номер:		<b>23:40:0407009:31</b>	

Номер точки	Координаты, м		Описание закрепления на местности	Средняя квадратическая погрешность определения координат характерных точек границы части земельного участка, м
	X	Y		
1	2	3	4	5
255	428297.31	1305975.02	данные отсутствуют	0.3
256	428294.9	1305977.09	данные отсутствуют	0.3
257	428292.23	1305974	данные отсутствуют	0.3
258	428293.85	1305977.91	данные отсутствуют	0.3
259	428291.36	1305979.82	данные отсутствуют	0.3
260	428288.75	1305976.79	данные отсутствуют	0.3
261	428291.22	1305974.82	данные отсутствуют	0.3
262	428290.74	1305980.43	данные отсутствуют	0.3
263	428288.4	1305982.48	данные отсутствуют	0.3
264	428285.7	1305979.5	данные отсутствуют	0.3
265	428287.98	1305977.51	данные отсутствуют	0.3
266	428296.28	1305987.49	данные отсутствуют	0.3
267	428294.17	1305989.54	данные отсутствуют	0.3
268	428291.02	1305986.04	данные отсутствуют	0.3
269	428293.14	1305984.05	данные отсутствуют	0.3
270	428351.39	1305987.62	данные отсутствуют	0.3
271	428349.11	1305985.1	данные отсутствуют	0.3

Государственный регистратор		ФГИС ЕГРН
полное наименование должности	подпись	инициалы, фамилия

М.П.

Выписка из Единого государственного реестра недвижимости об объекте недвижимости  
**Сведения о частях земельного участка**

<b>Земельный участок</b>			
(вид объекта недвижимости)			
Лист № ___ Раздела <b>4.2</b>	Всего листов раздела <b>4.2</b> : ___	Всего разделов: ___	Всего листов выписки: ___
<b>29.06.2019 № 99/2019/269975739</b>			
Кадастровый номер:		<b>23:40:0407009:31</b>	

Номер точки	Координаты, м		Описание закрепления на местности	Средняя квадратическая погрешность определения координат характерных точек границы части земельного участка, м
	X	Y		
1	2	3	4	5
272	428353.21	1305981.48	данные отсутствуют	0.3
273	428355.42	1305984.06	данные отсутствуют	0.3
274	428332.92	1305942.03	данные отсутствуют	0.3
275	428334.6	1305939.6	данные отсутствуют	0.3
276	428340.63	1305943.76	данные отсутствуют	0.3
277	428338.86	1305946.2	данные отсутствуют	0.3
278	428325.55	1305937.04	данные отсутствуют	0.3
279	428327.22	1305934.59	данные отсутствуют	0.3
280	428333.15	1305938.76	данные отсутствуют	0.3
281	428331.48	1305941.15	данные отсутствуют	0.3
282	428317.87	1305931.74	данные отсутствуют	0.3
283	428319.54	1305929.33	данные отсутствуют	0.3
284	428325.5	1305933.46	данные отсутствуют	0.3
285	428323.86	1305935.89	данные отсутствуют	0.3
286	428310.52	1305926.62	данные отсутствуют	0.3
287	428312.13	1305924.19	данные отсутствуют	0.3
288	428318.22	1305928.34	данные отсутствуют	0.3

Государственный регистратор		ФГИС ЕГРН
полное наименование должности	подпись	инициалы, фамилия

М.П.

Выписка из Единого государственного реестра недвижимости об объекте недвижимости  
**Сведения о частях земельного участка**

<b>Земельный участок</b>			
(вид объекта недвижимости)			
Лист № ____ Раздела <b>4.2</b>	Всего листов раздела <b>4.2</b> : ____	Всего разделов: ____	Всего листов выписки: ____
<b>29.06.2019 № 99/2019/269975739</b>			
Кадастровый номер:		<b>23:40:0407009:31</b>	

Номер точки	Координаты, м		Описание закрепления на местности	Средняя квадратическая погрешность определения координат характерных точек границы части земельного участка, м
	X	Y		
1	2	3	4	5
289	428316.55	1305930.84	данные отсутствуют	0.3
290	428303.28	1305921.45	данные отсутствуют	0.3
291	428305	1305919.01	данные отсутствуют	0.3
292	428310.94	1305923.36	данные отсутствуют	0.3
293	428309.22	1305925.7	данные отсутствуют	0.3
294	428295.26	1305959.78	данные отсутствуют	0.3
295	428297.83	1305957.53	данные отсутствуют	0.3
296	428302.49	1305962.89	данные отсутствуют	0.3
297	428299.9	1305965.16	данные отсутствуют	0.3
298	428296.78	1305967.99	данные отсутствуют	0.3
299	428292.16	1305962.61	данные отсутствуют	0.3
300	428294.62	1305960.44	данные отсутствуют	0.3
301	428299.23	1305965.79	данные отсутствуют	0.3
302	428286.62	1305975.78	данные отсутствуют	0.3
303	428282.34	1305970.07	данные отсутствуют	0.3
304	428284.92	1305968.16	данные отсутствуют	0.3
305	428289.12	1305973.94	данные отсутствуют	0.3

Государственный регистратор		ФГИС ЕГРН
полное наименование должности	подпись	инициалы, фамилия

М.П.

Выписка из Единого государственного реестра недвижимости об объекте недвижимости  
**Сведения о частях земельного участка**

<b>Земельный участок</b>			
(вид объекта недвижимости)			
Лист № ____ Раздела <b>4.2</b>	Всего листов раздела <b>4.2</b> : ____	Всего разделов: ____	Всего листов выписки: ____
<b>29.06.2019 № 99/2019/269975739</b>			
Кадастровый номер:		<b>23:40:0407009:31</b>	

Номер точки	Координаты, м		Описание закрепления на местности	Средняя квадратическая погрешность определения координат характерных точек границы части земельного участка, м
	X	Y		
1	2	3	4	5
306	428276.49	1305981.66	данные отсутствуют	0.3
307	428278.69	1305979.85	данные отсутствуют	0.3
308	428282.62	1305984.43	данные отсутствуют	0.3
309	428280.32	1305986.44	данные отсутствуют	0.3
310	428270.31	1305974.39	данные отсутствуют	0.3
311	428272.56	1305972.55	данные отсутствуют	0.3
312	428276.34	1305977.15	данные отсутствуют	0.3
313	428274.08	1305979.05	данные отсутствуют	0.3
314	428261.39	1305968.78	данные отсутствуют	0.3
315	428262.87	1305966.53	данные отсутствуют	0.3
316	428268.95	1305970.61	данные отсутствуют	0.3
317	428267.4	1305973	данные отсутствуют	0.3
318	428254.05	1305963.55	данные отсутствуют	0.3
319	428255.73	1305961.21	данные отсутствуют	0.3
320	428259.83	1305964.2	данные отсутствуют	0.3
321	428258.23	1305966.48	данные отсутствуют	0.3
322	428247.15	1305958.47	данные отсутствуют	0.3

Государственный регистратор		ФГИС ЕГРН
полное наименование должности	подпись	инициалы, фамилия

М.П.

Выписка из Единого государственного реестра недвижимости об объекте недвижимости  
**Сведения о частях земельного участка**

<b>Земельный участок</b>			
(вид объекта недвижимости)			
Лист № ____ Раздела <b>4.2</b>	Всего листов раздела <b>4.2</b> : ____	Всего разделов: ____	Всего листов выписки: ____
<b>29.06.2019 № 99/2019/269975739</b>			
Кадастровый номер:		<b>23:40:0407009:31</b>	

Номер точки	Координаты, м		Описание закрепления на местности	Средняя квадратическая погрешность определения координат характерных точек границы части земельного участка, м
	X	Y		
1	2	3	4	5
323	428248.81	1305956.11	данные отсутствуют	0.3
324	428252.91	1305959.04	данные отсутствуют	0.3
325	428251.34	1305961.35	данные отсутствуют	0.3
326	428240.29	1305953.6	данные отсутствуют	0.3
327	428242.02	1305951.11	данные отсутствуют	0.3
328	428246.46	1305954.23	данные отсутствуют	0.3
329	428244.72	1305956.73	данные отсутствуют	0.3
330	428233.35	1305948.96	данные отсутствуют	0.3
331	428235.03	1305946.4	данные отсутствуют	0.3
332	428239.61	1305949.31	данные отсутствуют	0.3
333	428237.92	1305951.85	данные отсутствуют	0.3
334	428217.85	1305938.15	данные отсутствуют	0.3
335	428219.5	1305935.6	данные отсутствуют	0.3
336	428224.97	1305939.06	данные отсутствуют	0.3
337	428223.31	1305941.6	данные отсутствуют	0.3
338	428225.58	1305943.14	данные отсутствуют	0.3
339	428227.4	1305940.64	данные отсутствуют	0.3

Государственный регистратор		ФГИС ЕГРН
полное наименование должности	подпись	инициалы, фамилия

М.П.

Выписка из Единого государственного реестра недвижимости об объекте недвижимости  
**Сведения о частях земельного участка**

<b>Земельный участок</b>			
(вид объекта недвижимости)			
Лист № ___ Раздела <b>4.2</b>	Всего листов раздела <b>4.2</b> : ___	Всего разделов: ___	Всего листов выписки: ___
<b>29.06.2019 № 99/2019/269975739</b>			
Кадастровый номер:		<b>23:40:0407009:31</b>	

Номер точки	Координаты, м		Описание закрепления на местности	Средняя квадратическая погрешность определения координат характерных точек границы части земельного участка, м
	X	Y		
1	2	3	4	5
340	428232.62	1305944.54	данные отсутствуют	0.3
341	428230.94	1305946.89	данные отсутствуют	0.3
342	428209.22	1305933.26	данные отсутствуют	0.3
343	428211.06	1305930.26	данные отсутствуют	0.3
344	428216.94	1305933.97	данные отсутствуют	0.3
345	428215.08	1305937	данные отсутствуют	0.3
346	428201.7	1305927.53	данные отсутствуют	0.3
347	428203.21	1305925.15	данные отсутствуют	0.3
348	428208.64	1305928.65	данные отсутствуют	0.3
349	428207.13	1305930.99	данные отсутствуют	0.3
350	428193.93	1305922.38	данные отсутствуют	0.3
351	428195.48	1305919.96	данные отсутствуют	0.3
352	428200.91	1305923.51	данные отсутствуют	0.3
353	428199.36	1305925.9	данные отсутствуют	0.3
354	428186.36	1305917.53	данные отсутствуют	0.3
355	428188.09	1305914.94	данные отсутствуют	0.3
356	428193.14	1305918.42	данные отсутствуют	0.3

Государственный регистратор		ФГИС ЕГРН
полное наименование должности	подпись	инициалы, фамилия

М.П.



Выписка из Единого государственного реестра недвижимости об объекте недвижимости  
**Сведения о частях земельного участка**

<b>Земельный участок</b>			
(вид объекта недвижимости)			
Лист № ___ Раздела <b>4.2</b>	Всего листов раздела <b>4.2</b> : ___	Всего разделов: ___	Всего листов выписки: ___
<b>29.06.2019 № 99/2019/269975739</b>			
Кадастровый номер:		<b>23:40:0407009:31</b>	

Номер точки	Координаты, м		Описание закрепления на местности	Средняя квадратическая погрешность определения координат характерных точек границы части земельного участка, м
	X	Y		
1	2	3	4	5
357	428191.38	1305921.05	данные отсутствуют	0.3
358	428184.68	1305916.44	данные отсутствуют	0.3
359	428180.78	1305913.82	данные отсутствуют	0.3
360	428182.56	1305911.22	данные отсутствуют	0.3
361	428186.35	1305913.88	данные отсутствуют	0.3
362	428285.97	1305947.02	данные отсутствуют	0.3
363	428287.93	1305944.55	данные отсутствуют	0.3
364	428292.72	1305948.31	данные отсутствуют	0.3
365	428290.74	1305950.65	данные отсутствуют	0.3
366	428278.33	1305941.52	данные отсутствуют	0.3
367	428280	1305938.97	данные отсутствуют	0.3
368	428286.38	1305943.31	данные отсутствуют	0.3
369	428284.66	1305945.78	данные отсутствуют	0.3
370	428280.09	1305905.4	данные отсутствуют	0.3
371	428283.59	1305910.59	данные отсутствуют	0.3
372	428280.6	1305912.56	данные отсутствуют	0.3
373	428277.21	1305907.4	данные отсутствуют	0.3

Государственный регистратор		ФГИС ЕГРН
полное наименование должности	подпись	инициалы, фамилия

М.П.

Выписка из Единого государственного реестра недвижимости об объекте недвижимости  
**Сведения о частях земельного участка**

<b>Земельный участок</b>			
(вид объекта недвижимости)			
Лист № ____ Раздела <b>4.2</b>	Всего листов раздела <b>4.2</b> : ____	Всего разделов: ____	Всего листов выписки: ____
<b>29.06.2019 № 99/2019/269975739</b>			
Кадастровый номер:		<b>23:40:0407009:31</b>	

Номер точки	Координаты, м		Описание закрепления на местности	Средняя квадратическая погрешность определения координат характерных точек границы части земельного участка, м
	X	Y		
1	2	3	4	5
374	428228.71	1305874.1	данные отсутствуют	0.3
375	428237.99	1305868.96	данные отсутствуют	0.3
376	428240.91	1305874.33	данные отсутствуют	0.3
377	428231.71	1305879.59	данные отсутствуют	0.3
378	428235.07	1305865.56	данные отсутствуют	0.3
379	428233.05	1305867.39	данные отсутствуют	0.3
380	428229.96	1305864.1	данные отсутствуют	0.3
381	428232.01	1305862.24	данные отсутствуют	0.3
382	428307.83	1305863.93	данные отсутствуют	0.3
383	428309.8	1305861.59	данные отсутствуют	0.3
384	428314.37	1305865.45	данные отсутствуют	0.3
385	428312.41	1305867.75	данные отсутствуют	0.3
386	428295.92	1305852.05	данные отсутствуют	0.3
387	428298.12	1305850	данные отсутствуют	0.3
388	428302.66	1305854.91	данные отсутствуют	0.3
389	428300.44	1305857	данные отсутствуют	0.3
390	428278.12	1305863.05	данные отсутствуют	0.3

Государственный регистратор		ФГИС ЕГРН
полное наименование должности	подпись	инициалы, фамилия

М.П.

Выписка из Единого государственного реестра недвижимости об объекте недвижимости  
**Сведения о частях земельного участка**

<b>Земельный участок</b>			
(вид объекта недвижимости)			
Лист № ___ Раздела <b>4.2</b>	Всего листов раздела <b>4.2</b> : ___	Всего разделов: ___	Всего листов выписки: ___
<b>29.06.2019 № 99/2019/269975739</b>			
Кадастровый номер:		<b>23:40:0407009:31</b>	

Номер точки	Координаты, м		Описание закрепления на местности	Средняя квадратическая погрешность определения координат характерных точек границы части земельного участка, м
	X	Y		
1	2	3	4	5
391	428275.26	1305866.2	данные отсутствуют	0.3
392	428271.27	1305862.52	данные отсутствуют	0.3
393	428273.97	1305859.32	данные отсутствуют	0.3
394	428235.1	1305854.32	данные отсутствуют	0.3
395	428237.1	1305852.43	данные отсутствуют	0.3
396	428241.42	1305856.57	данные отсутствуют	0.3
397	428239.52	1305858.46	данные отсутствуют	0.3
398	428262.68	1305850.12	данные отсутствуют	0.3
399	428264.38	1305847.89	данные отсутствуют	0.3
400	428270.68	1305852.74	данные отсутствуют	0.3
401	428268.9	1305854.9	данные отсутствуют	0.3

Государственный регистратор		ФГИС ЕГРН
полное наименование должности	подпись	инициалы, фамилия

М.П.